

Katalog BPS : 1101002.1376030

Statistik Daerah Kecamatan Payakumbuh Utara 2013



BADAN PUSAT STATISTIK KOTA AYAKUMBUH

**Statistik Daerah
Kecamatan Payakumbuh Utara
2013**

No. Publikasi : 1376.13.11
Katalog BPS : 1101002.1376030
Ukuran Buku : 17,6 cm x 25 cm
Jumlah Halaman : vi + 18

Naskah :
Koordinator Statistik Kecamatan Payakumbuh Utara

Gambar Kulit
Seksi Neraca Wilayah dan Analisis Statistik

Diterbitkan Oleh :
Badan Pusat Statistik Kota Payakumbuh

Boleh dikutip dengan menyebutkan sumber



Kata Sambutan

Publikasi Statistik Daerah Kecamatan Payakumbuh Utara 2013 merupakan terbitan lanjutan yang diterbitkan oleh Badan Pusat Statistik Kota Payakumbuh, berisi sebagian informasi terpilih seputar Kecamatan Payakumbuh Utara dengan tambahan analisis deskriptif

Publikasi ini disusun untuk melengkapi publikasi terbitan Badan Pusat Statistik yang sudah terbit secara rutin setiap tahun. Berbeda dengan publikasi sejenis seperti Kecamatan Dalam Angka (KDA) yang lebih sarat dengan penyajian tabel, maka untuk publikasi Statistik Daerah Kecamatan Payakumbuh Utara 2013 lebih menekankan kepada analisis deskriptif sederhana, ringkas dan mudah dipahami. Data-data terpilih yang disajikan dalam Statistik Daerah Kecamatan Payakumbuh Utara 2013 ini, diharapkan dapat memberikan gambaran tentang kondisi pembangunan berbagai sektor di Kecamatan Payakumbuh Utara secara ringkas dan akurat. Publikasi ini juga diharapkan menjadi bahan rujukan/kajian dalam perencanaan dan evaluasi kegiatan pembangunan.

Disadari bahwa publikasi terbitan perdana ini mungkin masih sarat dengan kekurangan dan keterbatasan, sebab itu kritik dan saran yang membangun dari berbagai pihak sangat diharapkan untuk penyempurnaan di masa mendatang.

Semoga publikasi ini dapat memberikan manfaat bagi Kecamatan Payakumbuh Utara khususnya, dan Indonesia pada umumnya, terimakasih.

Payakumbuh, Oktober 2013
Kepala Badan Pusat Statistik
Kota Payakumbuh

H. Ajri Fanzain, SE.

NIP.19580927 198202 1 001



Kata Pengantar



Publikasi “*Statistik Daerah Kecamatan Payakumbuh Utara 2013*” merupakan publikasi kedua yang diterbitkan oleh Koordinator Statistik Kecamatan (KSK) Payakumbuh Utara BPS Kota Payakumbuh.

Publikasi ini lebih mengutamakan analisisnya jika dibandingkan dengan publikasi Kecamatan Dalam Angka (KCA) yang cenderung menampilkan tabel dalam bentuk kuantitatif. Cakupan data yang ada didalamnya merupakan gambaran Kecamatan Payakumbuh Utara

yang dihimpun dari data primer dan sekunder.

Terbitnya publikasi ini tidak terlepas dari dukungan berbagai pihak terutama, Kepala BPS Kota Payakumbuh, Camat Payakumbuh Utara beserta seluruh jajarannya dan narasumber lainnya. Untuk itu kami mengucapkan terima kasih. Kami menyadari keterbatasan dan kekurangan dalam penerbitan publikasi ini, untuk itu kami mengharapkan saran dan kritik yang membangun untuk perbaikan dimasa akan datang. Tak lupa kami mengucapkan terimakasih atas dukungan dan kritikan yang diberikan. Semoga publikasi dapat berguna sebagai acuan kebijakan pembangunan di daerah Kecamatan Payakumbuh Utara dan dapat bermanfaat bagi konsumen data.

Payakumbuh, Oktober 2013
Koordinator Statistik Kecamatan
Payakumbuh Utara

Indrawadi

NIP.197412222005021001



DAFTAR ISI

Visi dan Misi	ii	1. GEOGRAFIS	1
Kata Sambutan	iii	2. PEMERINTAHAN	2
Kata Pengantar	iv	3. PENDUDUK	5
Daftar Isi	v	4. PENDIDIKAN	7
Daftar Tabel	vi	5. KESEHATAN	8
Daftar Grafik	vii	6. PERTANIAN	9
		7. PERHUBUNGAN	11
		8. PERDAGANGAN DAN KOPERASI	12
		9. LAMPIRAN	13



DAFTAR TABEL

1.	Geografis Kec.Payakumbuh Utara	1
2.1.	Jumlah Wilayah Administratif	2
2.2.	Jumlah PNS Menurut Tingkat Pendidikan	3
3.1	Jumlah Ruta dan ART di Kec. Payakumbuh Utara tahun 2011 -2012	5
3.2	Indikator Penduduk Kec. Payakumbuh Utara	5
5.1	Jumlah Tempat Pelayanan Kesehatan di Kec. Payakumbuh Utara 2011 – 2012	7
5.2	Jumlah Tenaga Kesehatan di Puskesmas	8
6.1	Produksi Padi dan Palawija di Kecamatan Payakumbuh Utara tahun 2011 – 2013	9
6.2	Populasi ternak di kecamatan Payakumbuh Utara tahun 2011 – 2012	10
8.	Jumlah pelanggan PDAM 2011-2012	12



DAFTAR GRAFIK

1. Jumlah PNS Menurut Tk. Pendidikan	2
2. Jumlah Penduduk Menurut Jenis Kelamin	4
3. Jumlah Sekolah Menurut Tk. Pendidikan di Kec. Payakumbuh Utara 2012	6
4, Jumlah Mahasiswa & Pengajar di Kec. Payakumbuh Utara 2011 -2012	7

Keadaan topografi Kecamatan Payakumbuh Utara mendatar dengan ketinggian \pm 513 meter di atas permukaan laut, suhu rata-rata 26°C dengan kelembaban antara 45% - 50%.

Curah hujan paling tinggi terjadi pada bulan Pebruari yaitu sebesar 71,70 mm yang terjadi selama 12 hari, sedangkan hari hujan paling lama terjadi pada November yaitu sebanyak 21 hari. Kecamatan Payakumbuh Utara dilalui oleh 4 sungai dengan lebar 5 m hingga 20 m.

Kecamatan Payakumbuh Utara memiliki luas 1.452,78 Km². Kelurahan Talawi merupakan kelurahan paling luas yakni 157,91 Km², sedangkan Kelurahan Balai Gurun memiliki luas daerah paling kecil dengan luas hanya 7,47 Km².

Sebagian besar lahan di Kec. Payakumbuh Utara digunakan untuk bangunan dan pekarangan yaitu sebesar 549,67 ha, sedangkan penggunaan paling kecil untuk kolam/tebat sebesar 33,55 Ha.



Tahukah Anda?
Ketinggian
Kec. Payakumbuh
Utara \pm 513 m



Peta Kecamatan Payakumbuh Utara

Tabel 1. Geografi Kec. Payakumbuh Utara

Uraian	2012
Garis Lintang	100 20' – 100 40 B' 10 40 BT
Garis Bujur	0 8' - 0 15' LS
Batas Wilayah	
Utara	Kec. Harau dan Kec. Payakumbuh, Kab. 50 Kota
Selatan	Kec. Payakumbuh Barat
Barat	Kec. Lamposi Tigo Nagori

Setelah pemekaran, luas Kec. Payakumbuh Utara menjadi 1.452,78 Km²

Tabel 2.1

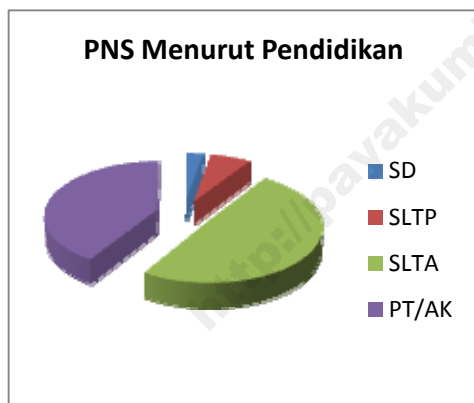
Jumlah Wilayah Administratif

Wilayah Administratif	Jumlah
(1)	(2)
Kelurahan	25
Rukun Warga (RW)	56
Rukun Tetangga (RT)	119

Sumber: Kecamatan Payakumbuh Utara dalam Angka 2013

Grafik 1.

Jumlah PNS Menurut Tk. Pendidikan



Sumber: Kecamatan Payakumbuh Utara dalam Angka 2013

Kecamatan Payakumbuh Utara berdasarkan Peraturan Daerah Kota Payakumbuh No. 13 tahun 2008, sebagian berubah menjadi Kecamatan Lamposi Tigo Nagori. Dan sejak itu luas Kecamatan Payakumbuh Utara tinggal ±1.452,78 km².

Pada tahun 2012 wilayah administratif Kecamatan Payakumbuh Utara terdiri dari: 25 kelurahan, 56 rukun warga (RW) dan 119 rukun tetangga (RT).

Pegawai Negeri Sipil (PNS) di lingkungan kantor Camat Payakumbuh Utara berjumlah 55 orang laki-laki dan 52 orang perempuan. Jika dilihat menurut tingkat pendidikan jumlah PNS yang terbanyak adalah tamatan SLTA sebanyak 53 orang, tamatan SD paling sedikit yaitu sebanyak 3 orang.

Tahukah Anda ?

Jumlah pegawai di Kec. Payakumbuh utara paling banyak tamatan SLTA?

Pemerintahan

Setelah pemekaran, luas Kec. Payakumbuh Utara menjadi 1.452,78 Km²

2

Dari jumlah PNS yang ada di lingkungan Kecamatan Payakumbuh Utara, sebanyak 83,18 persen tersebar di kelurahan-kelurahan yang ada di Kecamatan Payakumbuh Utara.

Jumlah pemilih pada pemilu legislatif tahun 2009 adalah sebanyak 25.202 orang yang tersebar pada 53 TPS. Dan pada Pilpres jumlah pemilih sebanyak 25.807 orang yang tersebar pada 69 TPS. Ketika pemilihan Kepala Daerah Prov. Sumatera Barat / Pilkada tahun 2010, dari jumlah 10.796 suara yang masuk, suara terbanyak dimenangkan oleh pasangan Drs. Endang Irzal, Akt, MBA dan Asrul Syukur MM (5.138 suara).

Tabel 2.2.

Jumlah PNS di Kecamatan Menurut Tingkat Pendidikan

Tk. Pendidikan	Lk-Lk	Pr	Jumlah
(1)	(2)	(3)	(4)
SD	2	-	2
SLTP	-	-	-
SLTA	4	3	7
PT/AK	6	3	9

Sumber: Kecamatan Payakumbuh Utara dalam Angka 2013

Tahukah Anda?
Kec. Payakumbuh
Utara memiliki 25
kelurahan



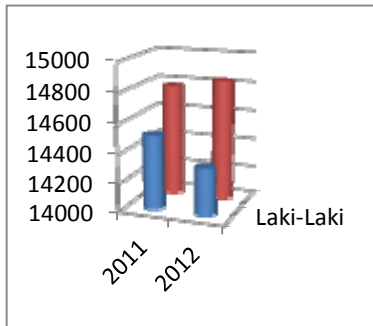
Penduduk

Dibanding 2011, penduduk Payakumbuh Utara menurun 0,43 persen



Grafik 2.

Jumlah Penduduk Menurut Jenis Kelamin



Sumber: Kec. Payakumbuh Utara dalam Angka 2013

Tahukah Anda ?
Jumlah Penduduk
Kec. Payakumbuh
Utara 29.160 jiwa
tahun 2012 akhir.

Penduduk Kecamatan Payakumbuh Utara Tahun 2012 berjumlah 29.160 jiwa yang terdiri dari 14.331 jiwa penduduk laki-laki dan 14.829 jiwa penduduk perempuan, dengan sex ratio 97.

Dibanding tahun 2011 terjadi penurunan penduduk sebesar 0,43 persen. Jumlah penduduk suatu daerah sangat dipengaruhi oleh faktor kelahiran, kematian dan migrasi atau perpindahan penduduk. Jumlah kelahiran di Kecamatan Payakumbuh Utara tahun 2012 sebanyak 329 orang, kematian 244 orang, pendatang 472 orang dan penduduk yang pindah sebanyak 534 orang.

Perubahan jumlah Penduduk akan mempengaruhi kepada tingkat kepadatan penduduk. Rentang tahun 2011-2012 kepadatan penduduk Kecamatan Payakumbuh Utara terjadi penurunan dari 2.016 jiwa/ km² pada tahun 2011 menjadi 2.007 jiwa/ km² pada tahun 2012. Angka 2.007 jiwa/ km² ini artinya dengan luas wilayah 14,53 km², setiap 1 (satu) km²-nya ditempati sebanyak 2.007 jiwa.

Penduduk

Dibanding 2011, jumlah rumah tangga di Payakumbuh Utara meningkat 2,11 persen



Pada tahun 2012, Kelurahan Napar merupakan kelurahan terpadat penduduknya yaitu 20.189 jiwa/km², sedangkan kelurahan yang paling jarang penduduknya adalah Kelurahan Tambago yaitu 515 jiwa/ km².

Jumlah Rumah tangga di Kecamatan Payakumbuh Utara berjumlah 6.910 rumah tangga tahun 2012, sedikit mengalami peningkatan dibandingkan dengan tahun 2011 yang berjumlah 6.767 rumah tangga atau naik 2,11 persen. Sedangkan rata-rata anggota rumah tangga berkisar 4 orang.

Tahukah Anda ?

Kelurahan Napar terpadat penduduknya yaitu 20.189 jiwa/km²

Tabel 3.1

Jumlah Ruta dan ART di Kec.Payakumbuh Utara tahun 2011 -2012

Tahun	Penduduk	Ruta	Rata2 ART
(1)	(2)	(3)	(4)
2011	29.286	6.767	4,23
2012	29.160	6.910	4,22

Sumber: Kec. Payakumbuh Utara dalam Angka 2013

Tabel 3.2.

Indikator Penduduk Kec.Payakumbuh Utara

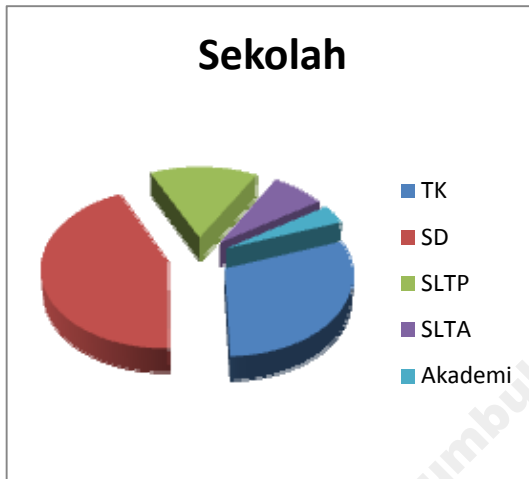
Uraian	2011	2012
(1)	(2)	(3)
Jumlah Penduduk	29.286	29.160
Kepadatan Penduduk (jiwa/ km²)	2.016	2.007
Sex Ratio (L/P) (%)	98	97

Sumber: Kec. Payakumbuh Utara dalam Angka 2013

Jumlah sekolah di Kec. Payakumbuh Utara tahun 2012
Sebanyak 53 unit



Grafik 3
Jumlah Sekolah Menurut Tk.
Pendidikan di Kec. Payakumbuh Utara
2013



Sumber: Kecamatan Payakumbuh Utara
dalam Angka 2013

Tahukah Anda ?

Jumlah sekolah di Kec.
Payakumbuh Utara sebanyak
53 unit.

Pendidikan merupakan salah satu sasaran untuk meningkatkan kecerdasan dan ketrampilan manusia, sehingga kualitas sumber daya manusia sangat tergantung dari kualitas pendidikan. Untuk mewujudkannya tentu perlu sarana dan prasara pendidikan yang memadai.

Pada tahun 2012 Kecamatan Payakumbuh Utara memiliki 53 unit sekolah, yang terdiri dari 16 unit Sekolah Taman Kanak-Kanak (TK), 23 unit Sekolah Dasar (SD), 8 unit Sekolah Menengah Pertama (SMP), 4 unit Sekolah Menengah Atas (SMA) dan 2 unit Perguruan Tinggi (PT/AK).

Dibanding tahun 2012, terjadi penambahan jumlah sekolah di Kecamatan Payakumbuh Utara sebanyak 2 unit. Peningkatan ini terjadi pada Sekolah Taman Kanak-kanak sebanyak 2 unit.

Tapi jumlah SD berkurang 1 unit, meskipun demikian jumlah anak murid, pada sekolah taman kanak-kanak jumlah anak murid meningkat sebanyak 89 orang dari 981 orang tahun 2011 menjadi 1,070 orang tahun 2012. Peningkatan jumlah anak murid paling banyak dialami oleh sekolah dasar

Daya tampung ruang kelas pendidikan SD adalah 30 orang/kelas



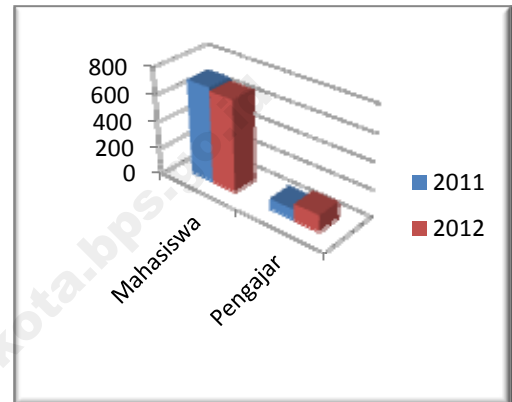
swasta sebanyak 81 orang dari 1.838 orang tahun 2011 menjadi 1.919 orang tahun 2012.

Daya tampung kelas terhadap banyaknya murid haruslah seimbang agar proses belajar mengajar dapat berjalan dengan baik. Di Payakumbuh Utara rata-rata daya tampung ruang kelas untuk jenjang SD adalah 30 orang murid per kelas.

Jumlah Perguruan Tinggi di Kota Payakumbuh tahun 2012 berjumlah 5 perguruan tinggi. Dua diantaranya berada di Kecamatan Payakumbuh Utara yang terdiri dari 1 Perguruan Tinggi Negeri dan 1 Perguruan Tinggi Swasta dengan jumlah mahasiswa sebanyak 678 orang dan staf pengajar sebanyak 121 orang.

Grafik 4.

**Jumlah Mahasiswa & Pengajar di
Kec. Payakumbuh Utara 2011 -2012**



Sumber: Kec. Payakumbuh Utara dalam Angka 2013

Tahukah Anda ?

2 dari 5 perguruan tinggi berada di Kecamatan Payakumbuh Utara.



Tahun 2012 jumlah tempat praktek dokter dan bidan masing-masing 47 dan 17 unit.

Tabel 5.1.
Jumlah Tempat Pelayanan Kesehatan di
Kec. Payakumbuh Utara
2011 - 2012

Sarana Kesehatan	2011	2012
(1)	(2)	(3)
Rumah Sakit Umum	2	2
Rumah Bersalin	2	2
Puskesmas Induk	2	2
Puskesmas Pembantu	6	6
Dokter Praktek	47	47
Bidan Praktek	12	17
Dukun Praktek	0	0
Posyandu	42	42

Sumber: Kec. Payakumbuh Utara dalam Angka 2013

Tabel 5.2.
Jumlah Tenaga Kesehatan di
Puskesmas

Sarana Kesehatan	2012
(1)	(3)
Dokter Umum	7
Dokter Gigi	2
Sarjana Kesehatan	2
Bidan/Akper	14
Perawat	7
Akzi/APK	6

Sumber: Kec. Payakumbuh Utara dalam Angka 2013

Peningkatan pelayanan kesehatan kepada masyarakat untuk mewujudkan Kota Sehat adalah prioritas utama Pemerintah Daerah Kota Payakumbuh dalam pembangunan bidang kesehatan.

Keberadaan sarana kesehatan harus dimbangi dengan ketersediaan jumlah tenaga medis dalam peningkatan pelayanan kepada masyarakat.

Pada Tahun 2012 di Kecamatan Payakumbuh Utara terjadi penambahan tempat pelayanan kesehatan yaitu tempat praktek bidan, sementara tempat pelayanan terpadu atau posyandu untuk balita terdapat 42 unit.

Pada tahun 2012 dokter praktek dan bidan praktek jumlahnya masing-masing Dokter praktek 47 orang dan bidan meningkat dari 5 orang menjadi 17 orang.

Tahukah Anda ?
Rumah sakit umum berada di Kecamatan Payakumbuh Utara.



Pertanian

Produksi Padi, peguhas darudi besar Tahun 2012 jumlahnya
 taasing 2013 dan 116 taudan 225 ton.



Pada tahun 2012 luas tanam, panen dan produksi padi masing-masing berjumlah 1.358 Ha, 1.270 Ha dan 6.538 ton. Palawija yang lebih banyak diusahakan di Kecamatan Payakumbuh Utara adalah jagung dan ubi kayu dengan jumlah produksi masing-masing 130 ton dan 255 ton.

Sayuran yang paling banyak produksinya di Kecamatan Payakumbuh Utara adalah kangkung dengan produksi 301 ton dan ketimun dengan produksi 57.3 ton. Sedangkan kacang panjang, terung dan cabe jumlah produksinya mengalami penurunan, banyak masing-masing 14 ton, 37,3 ton, dan 20,90 ton. Pisang dan Pepaya merupakan buah-buahan yang paling besar produksinya tahun 2012 yaitu sebesar 55,00 ton, diikuti oleh alpokat dan Rambutan masing-masing 35,00 ton dan 15,00 ton. Dibidang perkebunan, hanya tanaman coklat dan kelapa yang paling besar produksinya yaitu masing-masing 86,00 ton dan 50,90 ton.

Tabel. 6.1 :Produksi Padi dan Palawija di Kec. Payakumbuh Utara Tahun 2011– 2012

Jenis Komoditi	Produksi (ton)	
	2011	2012
1	2	3
1. Padi Sawah	7.488	6.538
2. Jagung	306	130
3. Ubi Kayu	880	255
4. Ubi Jalar	0	0
5. Kacang Tanah	1	1
6. Kedelai	-	-

Sumber data : Dinas Pertanian Kota payakumbuh

Tahukah Anda ?
 Pisang merupakan produksi buah-buahan yang paling besar di Kecamatan Payakumbuh Utara.



Pertanian

Secara umum populasi ternak besar meningkat jumlahnya tahun 2012 kecuali kerbau.



Tabel. 6.2 : Populasi Ternak di Kec. Payakumbuh Utara Tahun 2011 – 2012

Jenis Komoditi	Produksi (ton)	
	2011	2012
1	2	3
1. Sapi	2.942	1.327
2. Kerbau	13	13
3. Kuda	180	192
4. Kambing	1.587	1.799
5. Ayam ras	155.000	150.000
6. Ayam Ras pedaging	610.000	421.000

Sumber data : Dinas Pertanian Kota Payakumbuh

Secara umum jumlah populasi ternak besar di Kec. Payakumbuh Utara mengalami penurunan kecuali kerbau yang populasinya terus mengalami penurunan. Sapi yang populasinya paling besar menurun jumlahnya 1.615 ekor dari 2.942 ekor tahun 2011 menjadi 1.327 ekor tahun 2012.

Sementara untuk ternak unggas pada umumnya populasinya mengalami penurunan tahun 2012. Populasi ayam ras pedaging jumlahnya turun yaitu sebesar 421.000 ekor. Diikuti oleh ayam ras dengan populasi 150.000 ekor.

Produksi ikan disektor perairan umum tahun 2012 hanya sebesar 0.90 ton. Sementara itu, produksi ikan disektor pembudidayaan ikan rakyat sebesar 74,40 ton.

Tahukah Anda ?
Populasi ayam ras pedaging tinggi di Kecamatan Payakumbuh Utara.



Tahun 2012 jumlah jembatan sebanyak 34 unit.

Telah menjadi prioritas bagi pemerintah Kota Payakumbuh untuk meningkatkan kualitas jalan yang ada termasuk jalan yang ada di Kecamatan Payakumbuh Utara. Pada tahun 2012 tercatat bahwa jumlah jembatan yang ada di Kecamatan Payakumbuh Utara sebanyak 34 unit dengan panjang 358,00 m.

Traffic light bertambah sebanyak 1 unit dari 5 unit tahun 2011 menjadi 6 unit tahun 2012. Marka jalan tidak mengalami perubahan dari tahun 2011 masih tetap 1.700 m² tahun 2012. Begitu juga dengan rambu-rambu dan *zebra cross* tidak mengalami perubahan masing-masing 225 unit dan 12 unit.



Terminal 'Sago' terletak di belakang Pos Kota (Polisi) atau samping SMPN 1.

Tahukah Anda ?
Jumlah jembatan di
payakumbuh Utara 34 Unit.

Perdagangan dan Koperasi

8

Tahun 2012 jumlah Koperasi berkurang 1 unit dari 38 unit menjadi 37 Unit.



Pasar Payakumbuh sebagian berada di Kec. Payakumbuh Utara.

Tabel 8.
Jumlah pelanggan PDAM di Kec.
Payakumbuh Utara
2011 - 2012

Jenis Tarif	2011	2012
(1)	(2)	(3)
Rumah tangga	4.373	4.517
Niaga Besar	12	10
Niaga kecil/menengah	567	601
Sosial khusus/umum	189	192
Depot air minum isi ulang	5	13
Instansi pemerintah	57	67
Industri	2	3
Jumlah	5.205	5.403

Sumber: PDAM Kota Payakumbuh

Kecamatan Payakumbuh Utara pada tahun 2012 memiliki 2 pasar termasuk pasar modern Ramayana. Disamping itu juga terdapat 1 stasiun bus dan 1 stasium oplet.

Sementara itu jumlah hotel di Kecamatan Payakumbuh Utara masih sama dengan tahun lalu yaitu sebanyak 4 buah dengan jumlah tenaga kerja 26 orang.

Total jumlah pelanggan PDAM di Kecamatan Payakumbuh Utara terus meningkat dari 5.205 rumah tangga tahun 2011 menjadi 5.403 rumah tangga tahun 2012. Bertambahnya jumlah pelanggan dialami oleh pelanggan jenis tarif rumah tangga dari 4.373 pelanggan menjadi 4.517 pelanggan. Kenaikan ini disebabkan oleh beberapa status pelanggan rumah tangga berubah menjadi niaga kecil/menengah. Penambahan cukup besar juga dialami oleh jenis pelanggan sosial khusus/umum dari 189 pelanggan, tahun 2011 menjadi 192 pelanggan. Kenaikan ini dipicu oleh adanya program Pamsimas.

Tahukah Anda ?
Pasar Ramayana itu terletak di
Kecamatan Payakumbuh
Utara?



Jumlah Curah Hujan dan Hari Hujan			
Kecamatan Payakumbuh Utara			
No.	Bulan	Curah Hujan	Hari Hujan
1.	Januari	26,30	3,00
2.	Februari	71,70	12,00
3.	Maret	52,80	5,00
4.	April	61,43	13,00
5.	Mei	50,25	10,00
6.	Juni	49,80	5,00
7.	Juli	43,32	6,00
8.	Agustus	29,80	8,00
9.	September	26,30	6,00
10.	Oktober	52,40	14,00
11.	November	46,70	21,00
12.	Desember	50,30	17,00

Sumber Data : Dinas Pertanian Kota Payakumbuh



Persentase Penggunaan Lahan Menurut Jenisnya di Kecamatan Payakumbuh Utara		
No.	Jenis Lahan	Persentase
1.	Sawah	33,79
2.	Kebun/Tegal	17,75
3.	Kolam/Tebat	2,30
4.	Lainnya	8,31
5.	Tanah untuk bangunan dan pekarangan	37,83
6.	Hutan (belukar pinus dan akasia)	0,00
Jumlah		100,00
Sumber Data : Kantor Camat		



Banyaknya Sekolah Menurut Tingkat Pendidikan di Kecamatan Payakumbuh Utara			
No.	Tingkat Pendidikan	Jumlah	
		2010	2011
(1)	(2)	(3)	(4)
1.	Taman Kanak-kanak	15	14
2.	Sekolah Dasar	23	24
3.	Sekolah Lanjutan Tingkat Pertama	6	8
4.	Sekolah Lanjutan Tingkat Atas	5	5
5.	Akademi/Diploma	2	2
Jumlah		51	53
Sumber Data : Kantor Dikbud Kota Payakumbuh			



Kepadatan penduduk menurut Kelurahan di Kec Pyk. Utara				
No.	Kelurahan	Luas/km2	Penduduk	Kepadatan
1)	(2)	(3)	(4)	(5)
4.	Padang Kaduduk	0,86	1.156	1.346
5.	Napar	0,12	2.370	20.396
6.	Tarok	0,75	2.144	2.843
7.	Balai Baru	0,11	782	6.982
8.	Bunian	0,23	1.253	5.503
9.	Koto Baru BJ	0,28	1.902	6.886
10.	Labuh Baru	0,30	2.203	7.285
11.	Kubu Gadang	0,70	2.150	3.075
12.	Balai Kaliki	0,10	789	7.550
13.	Balai Gadang	0,34	904	2.632
14.	Balai Cacang	0,24	1.035	4.360
15.	Muaro	0,38	835	2.193
16.	Balai Gurun	0,07	750	10.040
17.	Balai Jariang	0,26	1.010	3.921
18.	Cubadak Air	0,70	924	1.317
19.	Kaning Bukit	0,44	873	1.982
20.	Pasir	0,32	488	1.502



21.	Taruko	0,91	804	886
22.	Payolinyam	1.20	881	733
23.	Nan Kodok	0,20	2.041	10.319
24.	Tambago	1,38	698	505
25.	Payonibung	0,95	757	795
26.	Talawi	1,58	1.069	677
27.	Balai Batung	1,09	626	574
28.	Tanjung Anau	1,01	842	835
Jumlah		14.641		13.609

Sumber Data : Kantor Camat



VISI DAN MISI

VISI

Pelopor data statistik terpercaya untuk semua

MISI

1. Memperkuat landasan konstitusional dan operasional lembaga statistik untuk penyelenggaraan statistic yang efektif dan efisien
2. Menciptakan insan statistik yang kompeten dan profesiona, didukung pemanfaatan teknologi informasi mutakhir untuk emajuan perstatistikan Indonesia.
3. Meningkatkan pe Memperkuat nerapan standard klasifikasi, konsep dan definisi, pengukuran, dan kode etik statistic yang bersifat universal dalam setiap peyelenggaraan statistic.
4. Meningkatkan kualitas pelayanan informasi statistik bagi semua pihak.
5. Meningkatkan koordinasi, integrasi,dan sinkronisasi kegiatan statistic yang diselenggarakan pemerintah dan swasta, dalam kerangka Sistim Statistik Nasional (SSN) yang efektif dan efisien.



<http://payakumbuhkota.bps.go.id>

DATA

MENCERDASKAN BANGSA



BPS KOTA PAYAKUMBUH

Jln. Imam Bonjol No 7, Telp. 0752-96224
Homepage <http://payakumbuhkota.bps.go.id>
Email: bps1376@bps.go.id