

KATALOG NO: 1102001.3503120

Kecamatan Tugu Dalam Angka

2023



**BADAN PUSAT STATISTIK
KABUPATEN TRENGGALEK**

KATALOG NO: 1102001.3503120

Kecamatan Tugu Dalam Angka

2023



**BADAN PUSAT STATISTIK
KABUPATEN TRENGGALEK**

Katalogus Dalam Terbitan

KECAMATAN TUGU DALAM ANGKA 2023

Katalog BPS : 1102001.3503120
Ukuran Buku : 22 Cm x 15 Cm
Jumlah Halaman : xx+162 halaman
Naskah : Koordinator Statistik Kecamatan Tugu
Tahun Terbit : 2023

Penyunting :
Seksi IPDS
BPS Kabupaten Trenggalek

Diterbitkan Oleh :
Badan Pusat Statistik Kabupaten Trenggalek

<https://trenggalekkab.bps.go.id>

TIM PENYUSUN

Penanggungjawab Umum :
Emil Wahyudiono, SST, M.Si

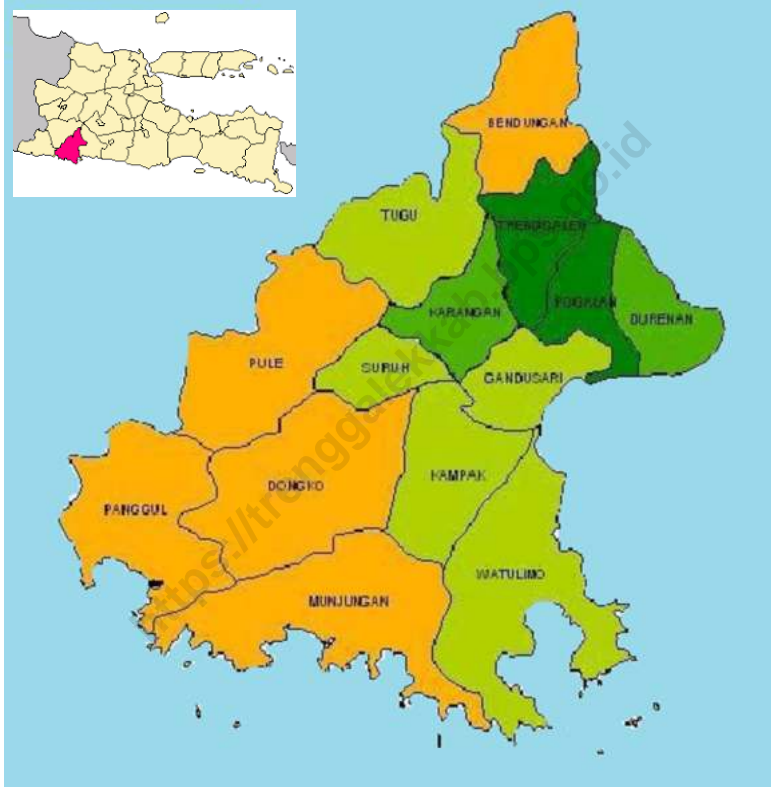
Penyunting :

Penulis :
Gamma Megantara

Pengolah Data :
Renandika Salsabiila Agistasari

Gambar Kulit:
Renandika Salsabiila Agistasari

PETA WILAYAH KABUPATEN TRENGGALEK
MAP OF TRENGGALEK REGENCY



**KEPALA BPS KABUPATEN TRENGGALEK
CHIEF STATISTICIAN OF TRENGGALEK REGENCY**



EMIL WAHYUDIONO, SST, M.Si



KATA PENGANTAR

Publikasi Kecamatan Tugu Dalam Angka 2023 diterbitkan oleh Badan Pusat Statistik Kabupaten Trenggalek, digunakan untuk membantu pengguna data memahami perkembangan pembangunan dan potensi yang ada di Kabupaten Trenggalek.

Buku ini merupakan pengumpulan data sekunder di tingkat kecamatan, yang memuat berbagai informasi terkait perkembangan pembangunan dan potensi di berbagai sektor yang ada di wilayah Kecamatan Tugu. Buku Kecamatan Tugu Dalam Angka 2023 ini diharapkan sebagai bahan rujukan dan evaluasi untuk mengembangkan perencanaan dan evaluasi pembangunan di Kabupaten Trenggalek khususnya Kecamatan Tugu.

Kami menyadari bahwa dalam pengumpulan data, pengolahan data, dan penyajian data yang terdapat dalam buku ini masih banyak kelemahan dan kekurangan, untuk itu kami selalu mengharap saran kritik guna perbaikan dan penyempurnaan penerbitan selanjutnya.

Kami ucapkan terima kasih kepada semua pihak yang telah membantu dalam penerbitan buku ini. Semoga penerbitan buku Kecamatan Tugu Dalam Angka 2023 ini bermanfaat untuk memenuhi kebutuhan statistik dalam berbagai sektor pembangunan.

Trenggalek, September 2023
Kepala BPS
Kabupaten Trenggalek

EMIL WAHYUDIONO, SST, M.Si

DAFTAR ISI / CONTENTS

	Halaman <i>Page</i>
Kata Pengantar/ <i>Preface</i>	ix
Daftar Isi/ <i>Contents</i>	x
Daftar Tabel/ <i>List of Tables</i>	xi
Daftar Gambar/ <i>List of Figures</i>	xvii
1. Geografi dan Iklim/ <i>Geography and Climate</i>	1
2. Pemerintahan/ <i>Government</i>	21
3. Penduduk dan Ketenagakerjaan/ <i>Population and Employment</i>	43
4. Sosial dan Kesejahteraan Rakyat/ <i>Social and Welfare</i>	57
5. Pertanian, Kehutanan, Peternakan, dan Perikanan/ <i>Agriculture, Forestry, Livestock, and Fishery</i>	123
6. Ekonomi/ <i>Economy</i>	153

DAFTAR TABEL/LIST OF TABLES

Halaman
Page

DAFTAR TABEL/LIST OF TABLES

1. GEOGRAFI DAN IKLIM.....	1
1.1 Letak Geografis.....	5
1.2 Batas Kecamatan.....	6
1.3 Letak Astronomis dan Topografi Desa.....	7
1.4 Jarak dari Kantor Desa ke Kantor Kec/Kab ke Kantor Kabupaten yang Membawahi.....	8
1.5 Nama Sungai dan Nama Gunung / Bukit.....	9
1.6 Bahan Tambang /Galian.....	10
1.7 Keadaan Geologi Kecamatan.....	11
1.8 Jenis Tanah Menurut Bagian.....	12
1.9 Luas Lahan Berdasarkan Jenis Penggunaan (Ha).....	13
1.10 Jumlah Hari Hujan dan Curah Hujan 2022.....	15
1.11 Ketinggian dari Permukaan Laut per Desa.....	16
1.12 Rata-rata Kedalaman Sumber Air Tanah (Sumur) per desa.....	17
1.13 Banyaknya Sumber Air Menurut Penggunaan 2022.....	18
1.14 Luas Wilayah Menurut Desa/Kelurahan di Kecamatan Tugu 2022.....	19
2. PEMERINTAHAN.....	21
2.1 Jumlah Dusun, Rukun Warga, dan Rukun Tetangga, 2022.....	25
2.2 Jumlah Perangkat Desa, 2022.....	26
2.3 Banyaknya Perangkat Desa Menurut Jabatan per Desa Tahun 2022	27
2.4 Luas Bengkulu Pamong/Perangkat Desa Menurut Desa dan Jenis Tanah, Tahun 2022.....	29
2.5 Potensi Rakyat Terlatih Menurut Latihan Dasar 2022.....	30
2.6 Potensi Linmas per Desa Menurut Pendidikan, 2022.....	31
2.7 Jumlah Suara Yang Sah Pemilu Legislatif 2019 Anggota DPRD, Dirinci Menurut Parpol dan Desa.....	32
2.8 Jumlah Suara yang Sah Pilpres dan Wapres 2019.....	35
2.9 Jumlah Perolehan Suara Pasangan Calon dalam Pilpub dan Wabub Trenggalek tahun 2019.....	36
2.10 Jumlah Suara Pemilu Legislatif 2019, Dirinci Menurut Partai.....	37
2.11 Jumlah Pemilih Terdaftar dan Suara Yang Masuk Pemilu Bupati dan Wakil Bupati Kabupaten Trenggalek 2022 Menurut Desa.....	38
2.12 Jumlah Pemilih Terdaftar dan Suara Yang Masuk Pemilu Gubernur	

	dan Wakil Gubernur Tahun 2018 Dirinci Menurut Desa	39
2.13	Jumlah Pemilih Terdaftar dan Suara Yang Masuk Pemilu Presiden Tahun 2019 Dirinci Menurut Desa	40
2.14	Jumlah Pemilih Terdaftar dan Suara Yang Masuk Pemilu Legislatif 2019 Anggota DPRD Kabupaten Trenggalek Dirinci Menurut Desa..	41
3.	PENDUDUK DAN KETENAGAKERJAAN	43
3.1	Jumlah Penduduk Menurut Jenis Kelamin, dan Sex Ratio per Desa, 2022	47
3.2	Luas Desa, Jumlah Penduduk Dan Kepadatan Penduduk, 2022	48
3.3	Banyaknya Kelahiran Bayi Menurut Jenis Kelamin Per Desa 2022	49
3.4	Banyaknya Banyaknya Kematian Menurut Jenis Kelamin per Desa Tahun 2022.....	50
3.5	Jumlah Penduduk Menurut Jenis Kelamin per Desa Hasil Proyeksi SP2020 bulan Juni 2022	51
3.6	Penduduk Menurut Kewarganegaraan dan Jenis Kelamin per Desa, 2022	52
3.7	Penduduk Buta Huruf di Kec. Tugu Hasil Sensus Penduduk 2022	53
3.8	Jumlah Keluarga Menurut Desa/Kelurahan di Kecamatan Tugu 2022	55
4.	SOSIAL DAN KESEJAHTERAAN RAKYAT	57
4.1	Jumlah Sekolah, Kelas, Murid, dan Guru Taman Kanak kanak Tahun 2022	61
4.2	Jumlah Sekolah, Kelas, Murid, dan Guru Sekolah Dasar Tahun 2022	62
4.3	Jumlah Ruang Belajar Sekolah Dasar Menurut Status Tahun 2022....	64
4.4	Banyaknya Murid Sekolah Dasar Menurut Jenis Kelamin Tahun 2022	66
4.5	Rata-rata Murid per Sekolah, Murid per Ruang Belajar, Murid per Guru, dan Guru per Sekolah di Sekolah Dasar, Tahun 2022	68
4.6	Banyaknya Sekolah, Ruang Belajar, Murid, dan Guru SD/MI Menurut Status Tahun 2022	70
4.7	Rata-rata Murid per Sekolah per Ruang Belajar Guru per Sekolah, Murid per Guru di SD/MI Menurut Status Sekolah, Tahun 2022.....	71
4.8	Banyaknya Murid SD Menurut Jenis Kelamin dan Status Sekolah, Tahun 2022.....	72
4.9	Banyaknya Murid Madrasah Ibtidaiyah Menurut Jenis Kelamin dan Status Sekolah Tahun 2022	73
4.10	Jumlah Peserta Ujian Nasional (UN) Sekolah Dasar Tahun 2022.....	74
4.11	Jumlah Sekolah Lanjutan Menurut Status Tahun 2022	75

4.12	Jumlah Guru di Sekolah Lanjutan Menurut Status Sekolah, Tahun 2022.....	76
4.13	Jumlah Ruang Belajar di Sekolah Lanjutan Menurut Status Sekolah, Tahun 2022.....	77
4.14	Jumlah Murid SMP Negeri Menurut Kelas dan Jenis Kelamin, Tahun 2022.....	78
4.15	Jumlah Murid SMP Swasta Menurut Kelas dan Jenis Kelamin, Tahun 2022.....	79
4.16	Banyaknya Murid SMP Menurut Jenis Kelamin dan Status Sekolah Tahun 2022.....	80
4.17	Jumlah Madrasah Menurut Tingkat Pendidikan dan Status Sekolah Tahun 2022.....	81
4.18	Hasil UAS/UN SMP Negeri 2022	82
4.19	Hasil UAS/UN SMP Swasta 2022.....	83
4.20	Rata-rata Murid per Sekolah per Ruang Belajar Guru per Sekolah, Murid per Guru di Sekolah Menengah Kejuruan Menurut Status Sekolah, Tahun 2022.....	84
4.21	Hasil UN SMU dan MA 2022.....	85
4.22	Hasil UN Sekolah Kejuruan.....	86
4.23	Banyaknya Murid di Sekolah Menengah Umum Negeri Menurut Kelas dan Jenis Kelamin, Tahun 2022	87
4.24	Banyaknya Murid di Sekolah Menengah Umum Swasta Menurut Kelas dan Jenis Kelamin, Tahun 2022	88
4.25	Rata-rata murid per sekolah, Ruang Belajar, Guru per sekolah di Sekolah Menengah Umum menurut Status Sekolah, Tahun 2022	89
4.26	Pemanfaatan Pelayanan Kesehatan Menurut Status Bayar per Bulan, Tahun 2022	90
4.27	Jumlah Fasilitas Kesehatan	91
4.28	Jumlah Tenaga Kesehatan.....	92
4.29	Fasilitas Kesehatan Menurut Desa dan Jenisnya Tahun 2022	93
4.30	Petugas Kesehatan Yang Tinggal/Menetap Menurut Desa Dan Profesinya Tahun 2022	94
4.31	Jumlah Pasangan Usia Subur yang menjadi Peserta KB Aktif Menurut Alat Kontrasepsi per Desa Tahun, 2022	95
4.32	Realisasi Pencapaian Akseptor KB Baru Menurut Alat Kontrasepsi per Desa Tahun, 2022	96
4.33	Realisasi Pencapaian Akseptor KB Lestari Aktif Menurut Alat	

	Kontrasepsi per Desa Tahun, 2022.....	98
4.34	Jumlah Pasangan Usia Subur dan Wanita Usia Subur per Desa di Kecamatan Tugu, 2022.....	99
4.35	Jumlah Pondok Pesantren dan Madrasah Diniyah, 2022.....	100
4.36	Jumlah Taman Pendidikan Al Quran, Santri dan Ustad Tahun 2022..	101
4.37	Tanah Wakaf Per Desa (Ha) Tahun 2022	101
4.38	Jumlah Tempat Peribadatan Tahun 2022	103
4.39	Pemeluk Agama Menurut Desa dan Agama Tahun 2022	104
4.40	Organisasi Kesenian Menurut Desa dan Jenisnya Tahun 2022.....	105
4.41	Perkumpulan Olah Raga Menurut Desa dan Jenisnya Tahun 2022 ...	106
4.42	Jumlah Penyandang Cacat Menurut Jenisnya Tahun 2022.....	107
4.43	Gangguan Kriminalitas Menurut Jenisnya Tahun 2022.....	108
4.44	Gangguan Kecelakaan Lalu Lintas Tahun 2022	109
4.45	Kejadian Bencana Alam Tahun 2022	110
4.46	Usia Nikah berdasarkan Umur Istri Tahun 2022	111
4.47	Jumlah Rombel dan Siswa SMP Negeri dan Swasta di Kecamatan Tugu Tahun 2022.....	112
4.48	Jumlah Siswa Lulus/ Tidak Lulus SMA Negeri dan SMK Swasta di Kec. Tugu 2022.....	114
4.49	Ruang Belajar SMP Negeri dan Swasta di Kecamatan Tugu 2022	115
4.50	Jumlah Murid , Ruang Belajar, Guru dan Sekolah Tingkat SMP Tahun 2022.....	116
4.51	Pemanfaatan Pelayanan Kesehatan Menurut Jenis Pelayanan dan Jumlah Hari Rawat per Bulan di Puskesmas Tugu 2022.....	117
4.52	Jumlah Kunjungan Menurut Kelompok Umur per Bulan di Puskesmas Tugu Tahun 2022.....	118
4.53	Jumlah Kelahiran Berdasarkan Penolong Per Bulan di Puskesmas Tugu Tahun 2022.....	119
4.54	Pasangan Usia Subur (PUS) dan Akseptor KB Lestari Menurut Alat Kontrasepsi yang Digunakan, 2017 - 2022	120
5.	PERTANIAN, KEHUTANAN, PETERNAKAN, DAN PERIKANAN ...	123
5.1	Luas Tanah Menurut Penggunaan (Ha) Tahun 2022	127
5.2	Luas Sawah Menurut Jenis Pengairan (Ha) Tahun 2022	128
5.3	Luas Tanah Kering Menurut Penggunaannya (Ha) Tahun 2022	130
5.4	Luas Panen Tanaman Bahan Makanan (Ha) Tahun 2022	132
5.5	Produksi Tanaman Bahan Makanan Per Ha (Kwintal) Tahun 2022.....	133
5.6	Produksi Sayuran (Kwintal) 2022.....	134

5.7	Produksi Buah-buahan (Kwintal) 2022.....	135
5.8	Produksi Tanaman Biofarmaka Per Triwulanan 2022	136
5.9	Populasi Ternak per Desa 2022	137
5.10	Populasi Unggas dan Aneka Ternak per Desa 2022	139
5.11	Sarana Produksi dan Pengairan.....	140
5.12	Perkumpulan Petani Tahun 2022	141
	Alat-alat Pertanian Yang Masih Dapat Digunakan	142
5.13	Luas Areal Perkebunan Menurut Jenis Tanaman (Ha).....	143
5.14	Luas Hutan Menurut Fungsi Hutan Dan Reboisasi (Ha)	144
5.15	Luas Panen, Produktivitas Dan Produksi Per Sub Round Tanaman	
5.16	Padi Kecamatan Tahun 2022.....	145
	Luas Panen, Produktivitas Dan Produksi Per Sub Round Tanaman	
5.17	Padi Sawah Kecamatan Tahun 2022	146
	Luas Panen, Produktivitas Dan Produksi Per Sub Round Tanaman	
5.18	Padi Ladang Kecamatan Tahun 2022.....	147
	Luas Panen, Produktivitas Dan Produksi Per Sub Round Tanaman	
5.19	Palawija (Jagung) Kecamatan Tahun 2022	148
	Luas Panen, Produktivitas Dan Produksi Per Sub Round Tanaman	
5.20	Palawija (Ubi Kayu) Kecamatan Tahun 2022	149
	Luas Panen, Produktivitas Dan Produksi Per Sub Round Tanaman	
5.21	Palawija (Kedelai) Kecamatan Tahun 2022	150
	Luas Panen, Produktivitas Dan Produksi Per Sub Round Tanaman	
5.22	Palawija (Kacang Tanah) Kecamatan Tahun 2022	151
	Luas Panen, Produktivitas Dan Produksi Per Sub Round Tanaman	
5.23	Palawija (Kacang Hijau) Kecamatan Tahun 2022.....	152
6.	EKONOMI.....	153
	Banyaknya Pasar Tradisional dan Pasar Modern di Kecamatan Tugu	
6.1	2022.....	157
6.2	Rata-rata Harga yang Dibayar Petani Tahun 2022	158
6.3	Banyaknya Pasar 2022.....	159

DAFTAR GAMBAR/LIST OF FIGURES

	Halaman <i>Page</i>
1.1 Jumlah Curah Hujan Setahun Menurut Bulan di Kecamatan Tugu (mm), 2022	3
1.2 Luas Total Area menurut Desa di Kecamatan Tugu (km ²), 2022.....	4
2.1 Jumlah Dusun, Rukun Warga (RW), dan Rukun Tetangga (RT) Menurut Desa di Kecamatan Tugu, 2022	23
2.2 Jumlah Pegawai Negeri Sipil menurut Jabatan di Kabupaten Trenggalek, 2022.....	24
3.1 Jumlah Penduduk Menurut Jenis Kelamin Per Desa di Kecamatan Tugu, 2022	45
3.2 Kepadatan Penduduk (Jiwa/km ²) Menurut Desa di Kecamatan Tugu, 2022	46
4.1 Jumlah Taman Kanak-Kanak (TK) dan Sekolah Dasar (SD) Menurut Desa di Kecamatan Tugu, 2022.....	59
4.2 Jumlah Tenaga Kesehatan di Kecamatan Tugu, 2022.....	60
5.1 Jumlah Kelompok Tani Menurut Desa di Kecamatan Tugu, 2022	125
5.2 Produksi Sayuran (Kwintal) di Kecamatan Tugu, 2022	126
6.1 Jumlah Pelanggan Listrik menurut Kecamatan di Kabupaten Trenggalek, 2021-2022	155
6.2 Jumlah Pelanggan Air Bersih di Kabupaten Trenggalek, 2015-2022.....	156

PENJELASAN UMUM/EXPLANATORY NOTES

Tanda-tanda, satuan-satuan, dan lain-lainnya yang digunakan dalam publikasi ini adalah sebagai berikut:

Symbols, measurement units, and acronyms which are used in this publication, are as follows:

1. TANDA-TANDA/SYMBOLS

Data tidak tersedia/Data not available	: ...
Tidak ada atau nol /Null or zero	: -
Data dapat diabaikan/Data negligible	: 0
Tanda decimal/Decimal point	: ,
Data tidak dapat ditampilkan/Not applicable	: NA
Angka estimasi/Estimated figures	: e
Angka diperbaiki/Revised figures	: r
Angka sementara/Preliminary figures	: x
Angka sangat sementara/Very preliminary figures	: xx
Angka sangat sangat sementara/Very very preliminary figures	: xxx

2. SATUAN/UNITS

barel/barrel	: 158,99 liter/litres = 1/6,2898 m ³
hektar (ha)/hectare (ha)	: 10 000 m ²
kilometer (km)/kilometres (km)	: 1 000 meter/meters (m)
knot/knot	: 1,8523 km/jam (km/hour)
kuintal/quintal	: 100 kg
KWh	: 1 000 Watt hour
MWh	: 1 000 KWh
liter (untuk beras)/litre (for rice)	: 0,80 kg
MMSCF	: 1/35,3 m ³
metrik ton (m.ton)/metric ton (m. ton)	: 0,98421 long ton = 1 000 kg
ons/ounce	: 28,31 gram/grams
ton	: 1 000 kg

Satuan lain: buah, dus, butir, helai/lembar, kaleng, batang, pulsa, ton kilometer (ton-km), jam, menit, persen (%).

Other units: unit, pack, pieces, sheet, tin, pulse, ton-kilometres(ton-km), hour, minute, percent (%).

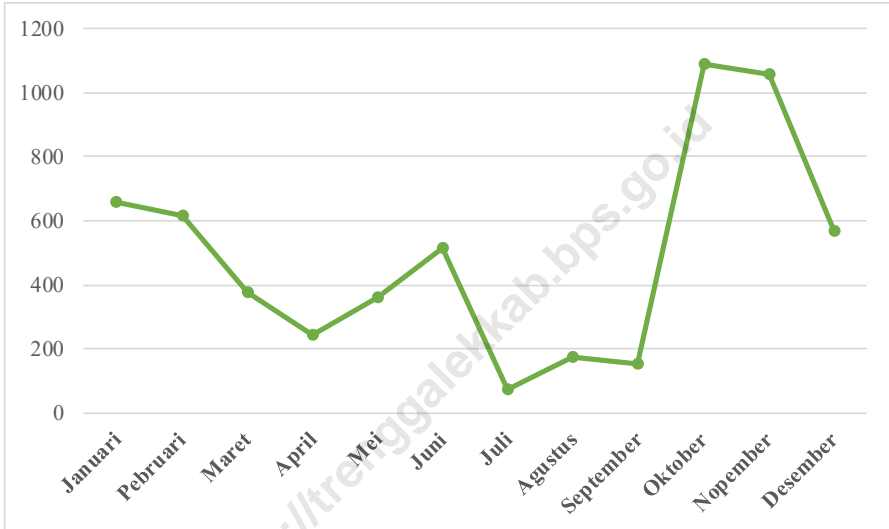
Perbedaan angka di belakang koma disebabkan oleh pembulatan angka.
The difference in decimal numbers is caused by rounding.

01

GEOGRAFI DAN IKLIM



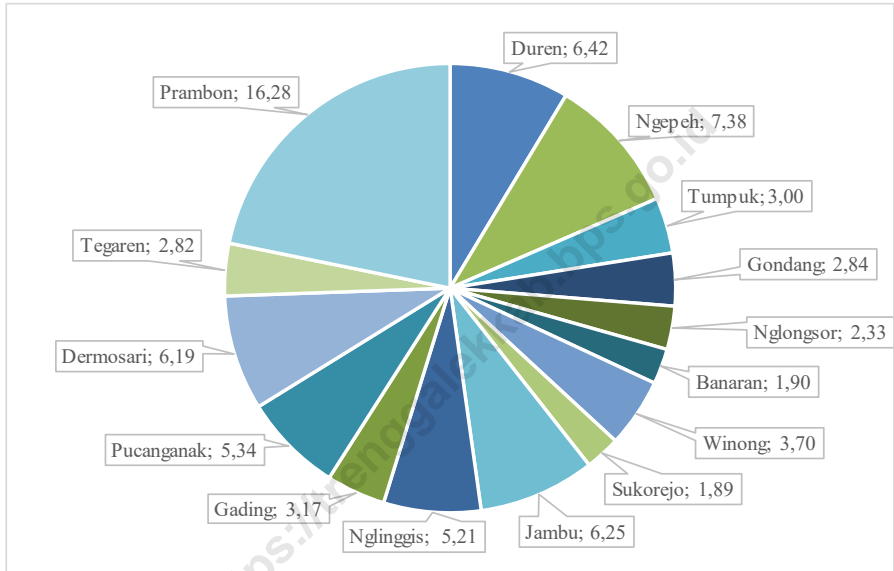
<https://trenggalekkab.bps.go.id>

**Gambar
Figures 1.1****Jumlah Curah Hujan Setahun Menurut Bulan di
Kecamatan Tugu (mm), 2022**

Sumber/Source: Dinas Pengairan Kec.Tugu (Kantor Bagong)

Gambar
Figures 1.2

Luas Total Area menurut Desa di Kecamatan Tugu (km²), 2022



Sumber/Source: -

Tabel 1.1 Letak Geografis

No	Uraian	Diantara
(1)	(2)	(3)
1	Bujur Timur	111,674840 - 111,6779
2	Lintang Selatan	8,039 - 8,0815
3	Ketinggian dari permukaan Laut	200

Sumber: KSK Kecamatan Tugu

Tabel 1.2 Batas Kecamatan

No	Bagian	Perbatasan Dengan
(1)	(2)	(3)
1	Utara	Kabupaten Ponorogo
2	Timur laut	Kecamatan Bendungan
3	Timur	Kecamatan Trenggalek
4	Tenggara	Kecamatan Karangn
5	Selatan	Kecamatan Karangn
6	Barat daya	Kecamatan Pule
7	Barat	Kabupaten Ponorogo
8	Barat laut	Kabupaten Ponorogo

Sumber: KSK Kecamatan Tugu

Tabel 1.3 Letak Astronomis dan Topografi Desa

No	Desa	Letak Astronomis	Topografi
(1)	(2)	(3)	(4)
1	Duren	111.6618 BT / 08.0401 LS	Pegunungan
2	Ngepeh	111.6236 BT / 08.0653 LS	Dataran
3	Tumpuk	111.6440 BT / 08.0409 LS	Dataran
4	Gondang	111.6440 BT / 08.0409 LS	Dataran
5	Nglongsor	111.6687 BT / 08.0227 LS	Dataran
6	Banaran		Dataran
7	Winong	111.6487 BT / 08.0328 LS	Dataran
8	Sukorejo	111.6442 BT / 08.0406 LS	Dataran
9	Jambu	111.6625 BT / 08.0465 LS	Dataran
10	Nglinggis	111.6138 BT / 08.0279 LS	Pegunungan
11	Gading	111.6024 BT / 08.0235 LS	Pegunungan
12	Pucanganak	111.6486 BT / 08.0605 LS	Pegunungan
13	Dermosari	111.6345 BT / 08.6058 LS	Dataran
14	Tegaren	111.6483 BT / 08.0198 LS	Dataran
15	Prambon	111.6685 BT / 08.0225 LS	Pegunungan

Sumber: Monografi desa

Tabel 1.4 Jarak dari Kantor Desa ke Kantor Kec/ke Kantor Kabupaten yang Membawahi

No	Desa	Kantor Kecamatan (km)	Kantor Kabupaten (km)
(1)	(2)	(3)	(4)
1	Duren	13	23
2	Ngepeh	3	10
3	Tumpuk	2	9
4	Gondang	0.8	7
5	Nglongsor	1	7
6	Banaran	3	6
7	Winong	3	10
8	Sukorejo	2	12
9	Jambu	3	13
10	Nglinggis	12	22
11	Gading	15	25
12	Pucanganak	9	18
13	Dermosari	4	10
14	Tegaren	6	11
15	Prambon	6	8

Sumber: Monografi desa

Tabel 1.5 Nama Sungai dan Nama Gunung / Bukit

No	Desa	Nama Sungai	Nama Gunung/Bukit
(1)	(2)	(3)	(4)
1	Duren	kali duren	-
2	Ngepeh	kali beji	butak
3	Tumpuk	-	-
4	Gondang	kali pinggir	-
5	Nglongsor	kali nglongsor	-
6	Banaran	kali banaran	-
7	Winong	kali winong	-
8	Sukorejo	-	-
9	Jambu	-	-
10	Nglinggis	-	-
11	Gading	-	-
12	Pucanganak	-	-
13	Dermosari	-	-
14	Tegaren	-	-
15	Prambon	kali prambon	-

Sumber: Pengamat Pengairan Kec Tugu

Tabel 1.6 Bahan Tambang /Galian

No	Jenis Tambang	Lokasi
(1)	(2)	(3)
1	Emas	-
2	Batu Koral	Duren, Pucanganak, Nglinggis
3	Batu Kaolin	Ngepeh, Tumpuk, Prambon, Winong
4	Batu Mulia	-
5	Batu Marmer	-
6	Batu Bara	-

Sumber: Dinas Linduptamben

Tabel 1.7 Keadaan Geologi Kecamatan

No	Jenis Tanah	Presentase (%)
(1)	(2)	(3)
1.	Litosol	-
2.	Komplek Litosol Mediteran dan Rensime	-
3.	Aluvial Kelabu	90
4.	Komplek Litosol Coklat Kemerahan dan Litosol	10

Sumber: Dinas Linduptamben

Tabel 1.8 Jenis Tanah Menurut Bagian

No	Bagian	Jenis Tanah
(1)	(2)	(3)
1	Utara	Mediteran
2	Timur	Alluvial
3	Selatan	Mediteran
4	Barat	Mediteran

Sumber: Dinas Linduptamben

Tabel 1.9 Luas Lahan Berdasarkan Jenis Penggunaan (Ha)

No	Penggunaan	2018	2019	2022
(1)	(2)	(3)	(4)	(5)
1	Tanah Sawah			
	- Irigasi Teknis	312	312	312
	- Irigasi 1/2Teknis	354	354	354
	- Irigasi Sederhana	260	260	260
	- Irigasi Desa / Non PU	0	0	0
	- Tadah Hujan	80	80	80
2	Lahan Kering			
	- Pekarangan	1295	1295	1295
	- Tegall/ Kebun	2089	2089	2089
	- Hutan Rakyat	408	408	408
	- Hutan Negara	2526	2526	2526

Lanjutan Tabel 1.9

No	Penggunaan	2018	2019	2022
(1)	(2)	(3)	(4)	(5)
3	Lahan Lainnya			
	- Tambak	0	0	0
	- Perkebunan	0	0	0
	- Lainnya	148	148	148
	Jumlah	7472	7472	7472

Sumber: Mantri Tani Kec. Tugu

Tabel 1.10 Jumlah Hari Hujan dan Curah Hujan 2022

No	Desa	Hari Hujan	Curah Hujan	Hujan Maksimum	Rata-rata Curah Hujan (kol 4/kol3)
(1)	(2)	(3)	(4)	(5)	(6)
1.	Januari	24	656	65	27
2.	Pebruari	25	615	73	25
3.	Maret	28	377	34	13
4.	April	15	245	35	16
5.	Mei	18	360	43	20
6.	Juni	19	516	105	27
7.	Juli	8	71	19	9
8.	Agustus	13	176	33	14
9.	September	14	154	36	11
10.	Oktober	25	1090	112	44
11.	Nopember	25	1058	76	42
12.	Desember	20	570	83	29

Sumber: Dinas Pengairan Kec.Tugu (Kantor Bagong)

Tabel 1.11 Ketinggian dari Permukaan Laut per Desa

No	Desa	Ketinggian (m)
(1)	(2)	(3)
1	Duren	300
2	Ngepoh	200
3	Tumpuk	200
4	Gondang	200
5	Nglongsor	200
6	Banaran	250
7	Winong	250
8	Sukorejo	200
9	Jambu	250
10	Nglinggis	300
11	Gading	350
12	Pucanganak	250
13	Dermosari	250
14	Tegaren	250
15	Prambon	300

Sumber: Mantri Pengairan
 Keterangan: Diukur dari kantor Pemerintahan setempat (Balai Desa)

Tabel 1.12 Rata-rata Kedalaman Sumber Air Tanah (Sumur) per Desa

No	Desa	Kedalaman (m)
(1)	(2)	(3)
1	Duren	25
2	Ngepoh	12
3	Tumpuk	12
4	Gondang	10
5	Nglongsor	10
6	Banaran	12
7	Winong	14
8	Sukorejo	12
9	Jambu	14
10	Nglinggis	25
11	Gading	20
12	Pucanganak	15
13	Dermosari	15
14	Tegaren	12
15	Prambon	15

Sumber: Monografi Desa

Tabel 1.13 Banyaknya Sumber Air Menurut Penggunaan 2022

No	Desa	Irigasi	Irigasi dan Air Minum	Jumlah
(1)	(2)	(3)	(4)	(5)
1	Duren	-	-	-
2	Ngepeh	-	-	-
3	Tumpuk	-	-	-
4	Gondang	-	-	-
5	Nglongsor	-	-	-
6	Banaran	-	-	-
7	Winong	-	-	-
8	Sukorejo	-	-	-
9	Jambu	-	-	-
10	Nglinggis	-	-	-
11	Gading	-	-	-
12	Pucanganak	-	-	-
13	Dermosari	-	-	-
14	Tegaren	-	-	-
15	Prambon	-	-	-
	Jumlah	-	-	-

Sumber: Pengamat Pengairan Kec.Tugu
 Keterangan: Data Tidak Dapat Ditampilkan

Tabel 1.14 Luas Wilayah Menurut Desa/Kelurahan di Kecamatan Tugu 2022

No	Desa/Kelurahan	Luas (km ²)	Persentase
(1)	(2)	(3)	(4)
1	Duren	6,42	9
2	Ngepeh	7,38	10
3	Tumpuk	3,00	4
4	Gondang	2,84	4
5	Nglongsor	2,33	3
6	Banaran	1,90	3
7	Winong	3,70	5
8	Sukorejo	1,89	3
9	Jambu	6,25	8
10	Nglinggis	5,21	7
11	Gading	3,17	4
12	Pucanganak	5,34	7
13	Dermosari	6,19	8
14	Tegaren	2,82	4
15	Prambon	16,28	22
Kecamatan Tugu		74,72	100

Sumber: Monografi desa

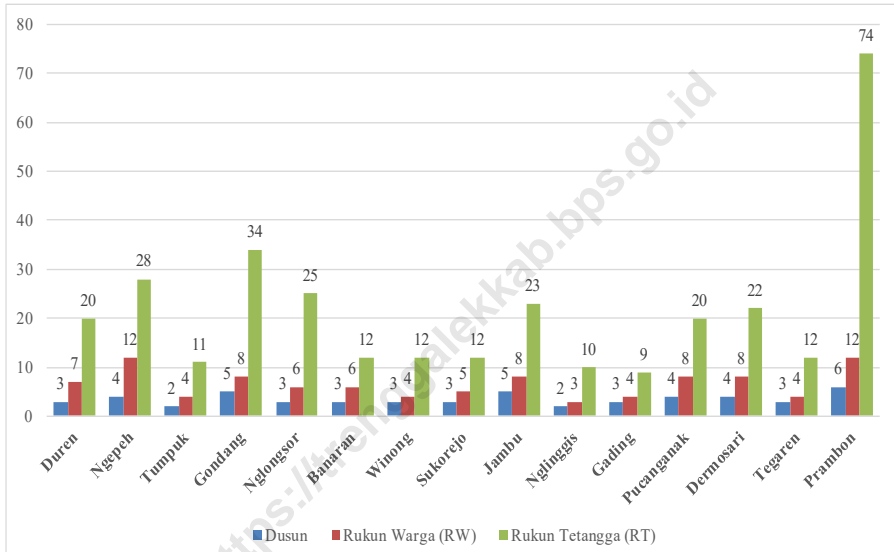
02

PEMERINTAHAN



Gambar 2.1
Figures

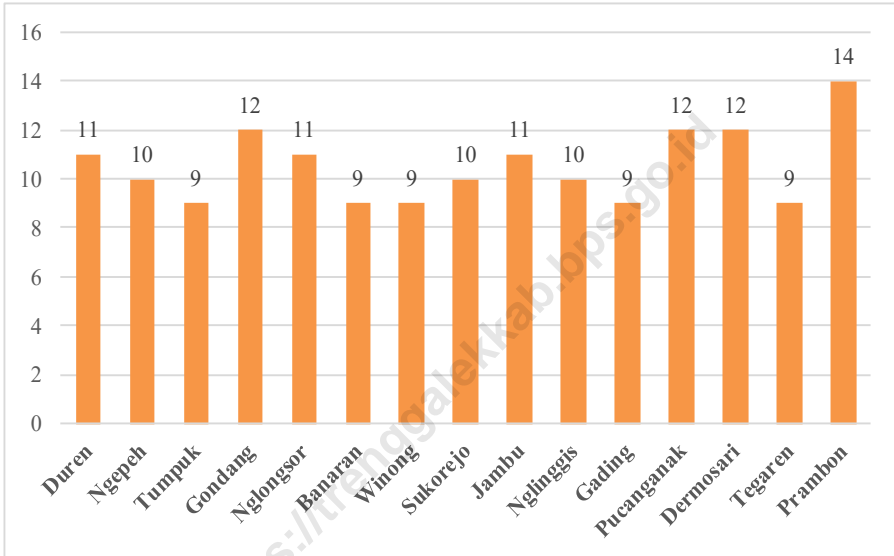
Jumlah Dusun, Rukun Warga (RW), dan Rukun Tetangga (RT) Menurut Desa di Kecamatan Tugu, 2022



Sumber/Source : Kantor Kecamatan Tugu

Gambar 2.2
Figures

Jumlah Pegawai Negeri Sipil menurut Jabatan di Kabupaten Trenggalek, 2022



Sumber/Source: Kantor Kecamatan Tugu

Tabel 2.1 Jumlah Dusun, Rukun Warga, dan Rukun Tetangga, 2022

No	Desa	Dusun	Rukun Warga (RW)	Rukun Tetangga (RT)
(1)	(2)	(3)	(4)	(5)
1	Duren	3	7	20
2	Ngepeh	4	12	28
3	Tumpuk	2	4	11
4	Gondang	5	8	34
5	Nglongsor	3	6	25
6	Banaran	3	6	12
7	Winong	3	4	12
8	Sukorejo	3	5	12
9	Jambu	5	8	23
10	Nglinggis	2	3	10
11	Gading	3	4	9
12	Pucanganak	4	8	20
13	Dermosari	4	8	22
14	Tegaren	3	4	12
15	Prambon	6	12	74
Jumlah		53	99	324

Sumber/Source: Kantor Kecamatan Tugu

Tabel 2.2 Jumlah Perangkat Desa, 2022

No	Desa	Jumlah Perangkat
(1)	(2)	(3)
1	Duren	11
2	Ngepeh	10
3	Tumpuk	9
4	Gondang	12
5	Nglongsor	11
6	Banaran	9
7	Winong	9
8	Sukorejo	10
9	Jambu	11
10	Nglinggis	10
11	Gading	9
12	Pucanganak	12
13	Dermosari	12
14	Tegaren	9
15	Prambon	14
Jumlah		158

Sumber : Kantor Kecamatan Tugu

Tabel 2.3 Banyaknya Perangkat Desa Menurut Jabatan per Desa Tahun 2022

No	Desa	Kepala Desa	Sekdes	Kasun
(1)	(2)	(3)	(4)	(5)
1	Duren	1	1	3
2	Ngepeh	1	1	4
3	Tumpuk	1	1	2
4	Gondang	1	1	3
5	Nglongsor	1	1	3
6	Banaran	1	1	2
7	Winong	1	1	2
8	Sukorejo	1	1	3
9	Jambu	1	1	3
10	Nglinggis	1	1	2
11	Gading	1	1	2
12	Pucanganak	1	1	4
13	Dermosari	1	1	4
14	Tegaren	1	1	2
15	Prambon	1	1	5
Jumlah		15	15	44

Sumber: Kantor Kecamatan Tugu

Lanjutan Tabel 2.3

No	Desa	Kepala Urusan				Kepala Seksi			
		Keuangan	Perencanaan	Umum	Pemerintahan	Kesejahteraan	Pelayanan	Staf	
(1)	(2)	(3)	(4)	(5)	(6)	(7)	(8)	(9)	
1	Duren	1	1	1	1	1	1	0	
2	Ngepeh	1	1	1	1	1	0	0	
3	Tumpuk	1	0	1	1	1	0	0	
4	Gondang	1	1	1	1	1	1	1	
5	Nglongsor	1	1	1	1	1	1	0	
6	Banaran	1	1	1	1	1	0	0	
7	Winong	1	1	1	1	1	0	0	
8	Sukorejo	1	1	1	1	1	0	0	
9	Jambu	1	1	1	1	1	1	0	
10	Nglinggis	1	1	1	1	1	1	0	
11	Gading	1	1	1	1	1	0	0	
12	Pucanganak	1	1	1	1	1	1	0	
13	Dermosari	1	1	1	1	1	1	0	
14	Tegaren	1	1	1	1	1	0	0	
15	Prambon	1	1	1	1	1	1	1	
Jumlah		15	14	15	15	15	8	2	

Sumber: Kantor Kecamatan Tugu

Tabel 2.4 Luas Bengkok Pamong/Perangkat Desa Menurut Desa dan Jenis Tanah, Tahun 2022

No	Desa	Luas Bengkok (ha)		Jumlah
		Tanah Sawah	Tanah Kering	
(1)	(2)	(3)	(4)	(5)
1	Duren	-	-	-
2	Ngepeh	-	-	-
3	Tumpuk	-	-	-
4	Gondang	-	-	-
5	Nglongsor	-	-	-
6	Banaran	-	-	-
7	Winong	-	-	-
8	Sukorejo	-	-	-
9	Jambu	-	-	-
10	Nglinggis	-	-	-
11	Gading	-	-	-
12	Pucanganak	-	-	-
13	Dermosari	-	-	-
14	Tegaren	-	-	-
15	Prambon	-	-	-
Jumlah		-	-	-

Keterangan: Data Tidak Bisa Ditampilkan

Tabel 2.5 Potensi Rakyat Terlatih Menurut Latihan Dasar 2022

No	Desa	Linmas	Kamra	Wanra	Jumlah
(1)	(2)	(3)	(4)	(5)	(6)
1	Duren	31	-	-	31
2	Ngepeh	31	-	-	31
3	Tumpuk	29	-	-	29
4	Gondang	31	-	-	31
5	Nglongsor	21	-	-	21
6	Banaran	24	-	-	24
7	Winong	22	-	-	22
8	Sukorejo	25	-	-	25
9	Jambu	21	-	-	21
10	Nglinggis	32	-	-	32
11	Gading	34	-	-	34
12	Pucanganak	32	-	-	32
13	Dermosari	25	-	-	25
14	Tegaren	21	-	-	21
15	Prambon	38	-	-	38
Jumlah		417	-	-	417

Sumber : Kantor KEc. Tugu Bagian Kamtib

Tabel 2.6 Potensi Linmas per Desa Menurut Pendidikan, 2022

No	Desa	Potensi Linmas	Pendidikan		Lat. Dasar	Belum Terlatih
			Lat. Penang. Bencana	Suskalak		
(1)	(2)	(3)	(4)	(5)	(6)	(7)
1	Duren	31	31	0	31	0
2	Ngepeh	31	31	0	31	0
3	Tumpuk	29	29	0	29	0
4	Gondang	31	31	0	31	0
5	Nglongsor	21	21	0	21	0
6	Banaran	24	24	0	24	0
7	Winong	22	22	0	22	0
8	Sukorejo	25	25	0	25	0
9	Jambu	21	21	0	21	0
10	Nglinggis	32	32	0	32	0
11	Gading	34	34	0	34	0
12	Pucanganak	32	32	0	32	0
13	Dermosari	25	25	0	25	0
14	Tegaren	21	21	0	21	0
15	Prambon	38	38	0	38	0
Jumlah		417	417	0	417	0

Sumber : Kantor Kec. Tugu Bagian Kamtib

Tabel 2.7 Jumlah Suara Yang Sah Pemilu Legislatif 2019 Anggota DPRD, Dirinci Menurut Parpol dan Desa

No	Desa	PKB	GERINDRA	PDIP	GOLKAR	NASDEM	GARUDA
(1)	(2)	(3)	(4)	(5)	(6)	(7)	(8)
1	Duren	226	104	355	17	4	2
2	Ngepeh	213	448	496	63	58	5
3	Tumpuk	84	759	169	13	9	3
4	Gondang	836	606	326	46	83	2
5	Nglongsor	194	215	538	69	64	3
6	Banaran	59	199	172	12	11	1
7	Winong	111	95	186	57	120	6
8	Sukorejo	171	97	216	13	49	1
9	Jambu	434	210	255	22	110	0
10	Nglinggis	196	87	29	7	13	2
11	Gading	52	15	48	19	18	0
12	Pucanganak	180	167	241	33	34	3
13	Deremosari	241	165	183	21	46	1
14	Tegaren	56	132	115	11	64	3
15	Prambon	365	626	1.571	60	236	10
Jumlah		3.418	3.925	4.900	463	573	42

Sumber : PPK Kec. Tugu

Lanjutan Tabel 2.7

No	Desa	BERKARYA	PKS	PERINDO	PPP	PSI	PAN
(1)	(2)	(3)	(4)	(5)	(6)	(7)	(8)
1	Duren	3	187	21	6	3	621
2	Ngepeh	6	76	54	10	21	237
3	Tumpuk	2	89	25	3	9	68
4	Gondang	13	168	102	17	28	189
5	Nglongsor	6	248	53	6	10	72
6	Banaran	2	72	24	2	3	132
7	Winong	9	93	39	9	8	72
8	Sukorejo	3	78	14	1	8	126
9	Jambu	2	94	10	11	10	365
10	Nglinggis	2	50	21	3	22	657
11	Gading	4	75	7	1	0	416
12	Pucanganak	2	215	28	11	11	301
13	Dermosari	4	179	34	5	5	333
14	Tegaren	4	88	9	2	4	162
15	Prambon	12	288	36	19	30	286
Jumlah		74	2.000	477	106	172	4.037

Sumber : PPK Kec. Tugu

Lanjutan Tabel 2.7

No	Desa	HANURA	DEMOKRAT	PBB	PKPI
(1)	(2)	(3)	(4)	(5)	(6)
1	Duren	65	95	0	1
2	Ngepeh	526	57	4	1
3	Tumpuk	45	46	5	0
4	Gondang	987	132	5	2
5	Nglongsor	1.091	70	11	3
6	Banaran	353	28	0	0
7	Winong	457	30	3	1
8	Sukorejo	276	23	1	1
9	Jambu	621	195	1	1
10	Nglinggis	225	22	0	0
11	Gading	85	11	0	0
12	Pucanganak	356	212	5	0
13	Dermosari	375	50	2	1
14	Tegaren	259	25	3	1
15	Prambon	1.428	111	6	1
Jumlah		7.149	1.107	46	13

Sumber : PPK Kec. Tugu

Tabel 2.8 Jumlah Suara Yang Sah Pemilu Presiden 2019 Dirinci Menurut Desa

No	Desa	(01) Ir. H Joko Widodo - Prof. Dr. (HC) KH. Ma'ruf Amin	(02) H. Prabowo Subianto - H. Sandiaga Salahudin Uno
(1)	(2)	(3)	(4)
1	Duren	1.124	646
2	Ngepeh	1.720	665
3	Tumpuk	577	774
4	Gondang	2.852	903
5	Nglongsor	1.834	929
6	Banaran	811	346
7	Winong	972	379
8	Sukorejo	967	638
9	Jambu	1.587	827
10	Nglinggis	1.122	396
11	Gading	396	398
12	Pucanganak	1.331	585
13	Dermosari	1.078	635
14	Tegaren	353	620
15	Prambon	4.710	1.520
Jumlah		21.434	10.261

Sumber : PPK Kec. Tugu

Tabel 2.9 Jumlah Perolehan Suara Pasangan Calon dalam Pilbub dan Wabub Trenggalek Tahun 2020

No	Desa	IR. ALFAN RIANTO, M.TECH - ZAENAL FANANI, S.ST., M.M.T	MOCHAMAD NUR ARIFIN - SYAH MUHAMAD NATANEGARA
(1)	(2)	(3)	(4)
1	Duren	292	1.169
2	Ngepeh	479	1.726
3	Tumpuk	238	983
4	Gondang	759	2.362
5	Nglongsor	619	1.688
6	Banaran	158	778
7	Winong	203	919
8	Sukorejo	285	627
9	Jambu	500	1.577
10	Nglinggis	251	928
11	Gading	137	536
12	Pucanganak	467	1.197
13	Dermosari	255	1.078
14	Tegaren	194	619
15	Prambon	727	3.164
Jumlah		5.564	19.351

Sumber : KPU Kabupaten Trenggalek

Tabel 2.10 Jumlah Suara Pemilu Legislatif 2019, Dirinci Menurut Partai

No	Nama Partai	DPR. RI	DPRD. I	DPRD. II
(1)	(2)	(3)	(4)	(5)
1	PKB	4.259	5.358	3.418
2	Gerindra	2.480	4.039	3.925
3	PDIP	5.920	4.841	4.900
4	Golkar	1.461	986	463
5	NasDem	696	727	919
6	Garuda	64	96	42
7	Berkarya	277	287	74
8	PKS	1.125	1.246	2.000
9	Perindo	1.840	737	477
10	PPP	279	251	106
11	PSI	207	196	172
12	PAN	1.157	1.561	4.037
13	Hanura	526	732	7.149
14	Demokrat	4.202	1.272	1.107
15	PBB	47	59	46
16	PKPI	33	28	13
Jumlah		24.573	22.416	28.848

Sumber : PPK Kec. Tugu

Tabel 2.11 Jumlah Pemilih Terdaftar dan Suara Yang Masuk Pemilu Bupati dan Wakil Bupati Kabupaten Trenggalek 2020 Menurut Desa

No	Desa	Pemilih Terdaftar	Jumlah Suara Yang Masuk	Persentase	Jumlah TPS
(1)	(2)	(3)	(4)	(5)	(6)
1	Duren	2.213	1.052	48	6
2	Ngepeh	3.072	2.093	68	9
3	Tumpuk	1682	1288	77	5
4	Gondang	4.665	3.309	71	13
5	Nglongsor	3529	2439	69	9
6	Banaran	1.543	980	64	4
7	Winong	1789	1156	65	5
8	Sukorejo	1.439	962	67	5
9	Jambu	3.092	2.155	70	9
10	Nglinggis	1.727	1.218	71	5
11	Gading	1.038	702	68	3
12	Pucanganak	2599	1738	67	7
13	Deremosari	2.202	1.387	63	6
14	Tegaren	1.238	867	70	4
15	Prambon	6.833	4.050	59	20
Jumlah		38.661	25.396	66	110

Sumber : PPK Kec. Munjungan

Tabel 2.12 Jumlah Pemilih Terdaftar dan Suara Yang Masuk Pemilu Gubernur dan Wakil Gubernur Tahun 2018 Dirinci Menurut Desa

No	Desa	Pemilih Terdaftar	Jumlah Suara Yang Masuk	Persentase	Jumlah TPS
(1)	(2)	(3)	(4)	(5)	(6)
1	Duren	2,248	1,572	69.9%	5
2	Ngepeh	3,146	2,146	68.2%	6
3	Tumpuk	1,668	1,240	74.3%	3
4	Gondang	4,627	3,251	70.3%	9
5	Nglongsor	3,575	2,526	70.7%	7
6	Banaran	1,555	905	58.2%	3
7	Winong	1,779	1,187	66.7%	4
8	Sukorejo	1,481	1,005	67.9%	3
9	Jambu	3,265	2,130	65.2%	6
10	Nglinggis	1,656	1,154	69.7%	4
11	Gading	1,048	743	70.9%	3
12	Pucanganak	2,592	1,858	71.7%	6
13	Dermosari	2,163	1,508	69.7%	4
14	Tegaren	1,310	865	66.0%	3
15	Prambon	6,917	4,440	64.2%	14
Jumlah		39,030	26,530	68.0%	80

Sumber : KPU Kab. Trenggalek

Tabel 2.13 Jumlah Pemilih Terdaftar dan Suara Yang Masuk Pemilu Presiden Tahun 2019 Dirinci Menurut Desa

No	Desa	Pemilih Terdaftar	Jumlah Suara Yang Masuk	Persentase	Jumlah TPS
(1)	(2)	(3)	(4)	(5)	(6)
1	Duren	2280	1813	80	9
2	Ngepeh	3.137	2.431	77	13
3	Tumpuk	1.704	1.392	82	7
4	Gondang	4.715	3.794	80	18
5	Nglongsor	3.329	2.547	77	15
6	Banaran	1.581	1.075	68	6
7	Winong	1.737	1.242	72	7
8	Sukorejo	1.440	1.003	70	6
9	Jambu	3.187	2.235	70	13
10	Nglinggis	1.487	1.089	73	8
11	Gading	1.051	742	71	5
12	Pucanganak	2.702	1.833	68	10
13	Dermosari	2237	1.579	71	10
14	Tegaren	1275	871	68	6
15	Prambon	7132	4.536	64	28
Jumlah		38.994	28.182	72	161

Sumber : KPU Kab. Trenggalek

Tabel 2.14 Jumlah Pemilih Terdaftar dan Suara Yang Masuk Pemilu Legislatif 2019 Anggota DPRD Kabupaten Trenggalek Dirinci Menurut Desa

No	Desa	Pemilih Terdaftar	Jumlah Suara Yang Masuk	Persentase	Jumlah TPS
(1)	(2)	(3)	(4)	(5)	(6)
1	Duren	2,279	1811	79	9
2	Ngepeh	3,023	2,375	79	13
3	Tumpuk	1,704	1390	82	7
4	Gondang	4,178	3,787	91	18
5	Nglongsor	3,641	2826	78	15
6	Banaran	1,563	1,211	77	6
7	Winong	1,837	1388	76	7
8	Sukorejo	1,492	1,126	75	6
9	Jambu	3,141	2,466	79	13
10	Nglinggis	1,724	1,407	82	8
11	Gading	1,062	815	77	5
12	Pucanganak	2,786	1977	71	10
13	Dermosari	2,183	1,742	80	10
14	Tegaren	1,313	1,014	77	6
15	Prambon	6,960	5,451	78	28
Jumlah		38,886	30,786	79	161

Sumber : PPK Kec. Tugu

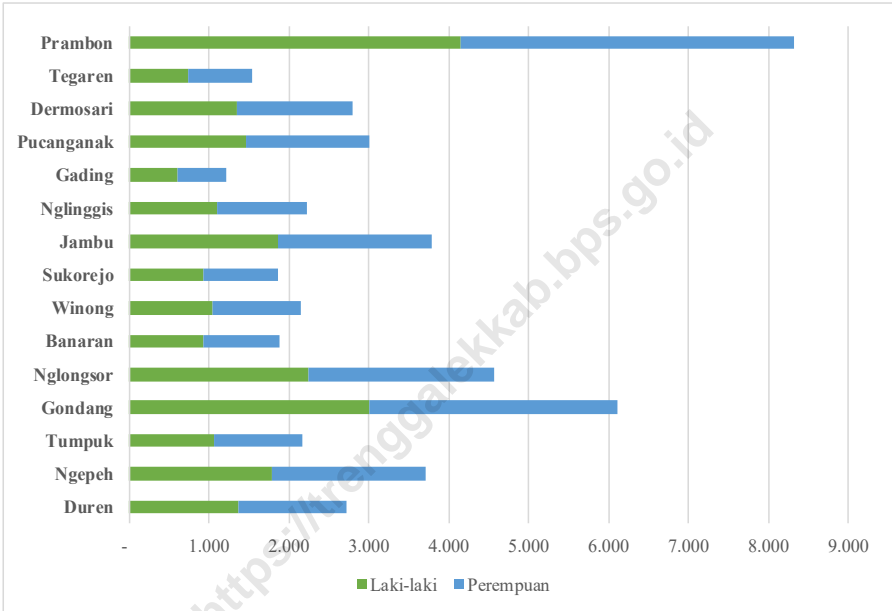
03

PENDUDUK
&
KETENAGAKERJAAN



Gambar
Figures 3.1

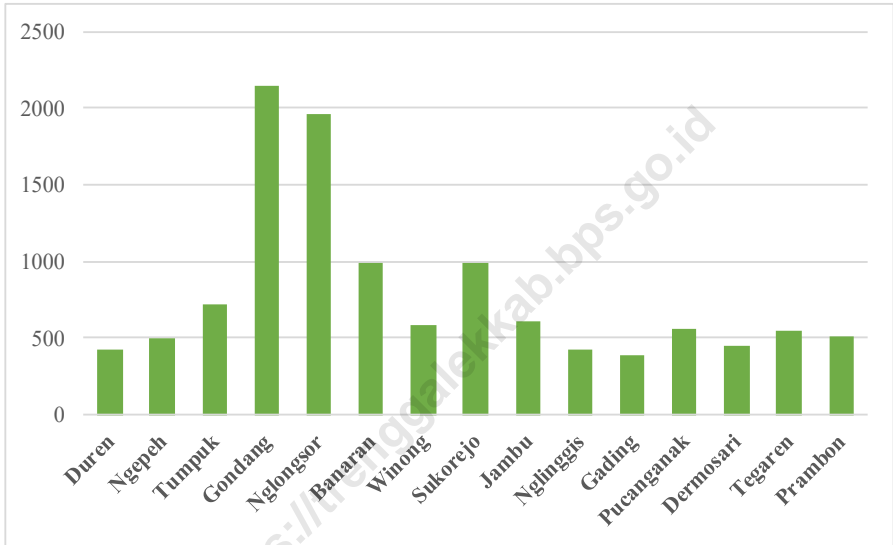
Jumlah Penduduk Menurut Jenis Kelamin Per Desa di Kecamatan Tugu, 2022



Sumber/Source : BPS

Gambar
Figures 3.2

Kepadatan Penduduk (Jiwa/km²) Menurut Desa di Kecamatan Tugu, 2022



Sumber/Source : BPS

Tabel 3.1 Jumlah Penduduk Menurut Jenis Kelamin, dan Sex Ratio per Desa, 2022

No	Desa	Penduduk		Sex Ratio (%)
		Laki-Laki	Perempuan	
(1)	(2)	(3)	(4)	(5)
1	Duren	1.374	1.347	102,00
2	Ngepeh	1.783	1.926	92,58
3	Tumpuk	1.065	1.096	97,17
4	Gondang	3.009	3.097	97,16
5	Nglongsor	2.250	2.313	97,28
6	Banaran	923	963	95,85
7	Winong	1.050	1.104	95,11
8	Sukorejo	929	934	99,46
9	Jambu	1.865	1.922	97,03
10	Nglinggis	1.097	1.123	97,68
11	Gading	603	620	97,26
12	Pucanganak	1.453	1.556	93,38
13	Dermosari	1.351	1.438	93,95
14	Tegaren	747	787	94,92
15	Prambon	4.154	4.162	99,81
Jumlah		23.653	24.388	96,99

Sumber : BPS

Tabel 3.2 Luas Desa, Jumlah Penduduk Dan Kepadatan Penduduk, 2022

No	Desa	Luas Desa (km2)	Jumlah Penduduk	Kepadatan Penduduk (Jiwa/km2)
(1)	(2)	(3)	(4)	(5)
1	Duren	6,42	2.721	424
2	Ngepeh	7,38	3.709	503
3	Tumpuk	3,00	2.161	720
4	Gondang	2,84	6.106	2150
5	Nglongsor	2,33	4.563	1958
6	Banaran	1,90	1.886	993
7	Winong	3,70	2.154	582
8	Sukorejo	1,89	1.863	986
9	Jambu	6,25	3.787	606
10	Nglinggis	5,21	2.220	426
11	Gading	3,17	1.223	386
12	Pucanganak	5,34	3.009	563
13	Dermosari	6,19	2.789	451
14	Tegaren	2,82	1.534	544
15	Prambon	16,28	8.316	511
Jumlah		74,72	48041	643

Sumber : BPS

Tabel 3.3 Banyaknya Kelahiran Bayi Menurut Jenis Kelamin Per Desa 2022

No	Desa	Laki-Laki	Perempuan	Jumlah
(1)	(2)	(3)	(4)	(5)
1	Duren
2	Ngepeh
3	Tumpuk
4	Gondang
5	Nglongsor
6	Banaran
7	Winong
8	Sukorejo
9	Jambu
10	Nglinggis
11	Gading
12	Pucanganak
13	Deremosari
14	Tegaren
15	Prambon
Jumlah	

Sumber: Registrasi Penduduk (Profil desa)

Keterangan: Data tidak tersedia

Tabel 3.4 Banyaknya Banyaknya Kematian Menurut Jenis Kelamin per Desa Tahun 2022

No	Desa	Laki-Laki	Perempuan	Jumlah
(1)	(2)	(3)	(4)	(5)
1	Duren
2	Ngepeh
3	Tumpuk
4	Gondang
5	Nglongsor
6	Banaran
7	Winong
8	Sukorejo
9	Jambu
10	Nglinggis
11	Gading
12	Pucanganak
13	Dermosari
14	Tegaren
15	Prambon
Jumlah	

Sumber: Registrasi Penduduk (Profil desa)

Keterangan: Data tidak tersedia

Tabel 3.5 Jumlah Penduduk Menurut Jenis Kelamin per Desa Hasil Proyeksi SP2020 bulan Juni 2022

No	Desa	Laki-laki	Perempuan	Jumlah
(1)	(2)	(3)	(4)	(5)
1	Duren	1.374	1.347	2.721
2	Ngepeh	1.783	1.926	3.709
3	Tumpuk	1.065	1.096	2.161
4	Gondang	3.009	3.097	6.106
5	Nglongsor	2.250	2.313	4.563
6	Banaran	923	963	1.886
7	Winong	1.050	1.104	2.154
8	Sukorejo	929	934	1.863
9	Jambu	1.865	1.922	3.787
10	Nglinggis	1.097	1.123	2.220
11	Gading	603	620	1.223
12	Pucanganak	1.453	1.556	3.009
13	Dermosari	1.351	1.438	2.789
14	Tegaren	747	787	1.534
15	Prambon	4.154	4.162	8.316
Jumlah		23.653	24.388	48.041

Sumber : Hasil Proyeksi Penduduk BPS

Tabel 3.6 Penduduk Menurut Kewarganegaraan dan Jenis Kelamin per Desa, 2022

No	Desa	WNI		WNA		Jumlah
		Laki-Laki	Perempuan	Laki-Laki	Perempuan	
(1)	(2)	(3)	(4)	(5)	(6)	(7)
1	Duren
2	Ngepeh
3	Tumpuk
4	Gondang
5	Nglongsor
6	Banaran
7	Winong
8	Sukorejo
9	Jambu
10	Nglinggis
11	Gading
12	Pucanganak
13	Dermosari
14	Tegaren
15	Prambon
Jumlah	

Sumber: Proyeksi Penduduk BPS Kab Trenggalek

Keterangan: Data tidak tersedia

Tabel 3.7 Penduduk Buta Huruf di Kec. Tugu Hasil Sensus Penduduk 2020

No	Desa	10-14	15-24	25-44
(1)	(2)	(3)	(4)	(5)
1	Duren	-	-	7
2	Ngepeh	-	4	14
3	Tumpuk	-	1	3
4	Gondang	1	2	11
5	Nglongsor	-	1	7
6	Banaran	1	1	5
7	Winong	1	1	4
8	Sukorejo	1	1	3
9	Jambu	-	1	11
10	Nglinggis	3	2	2
11	Gading	-	-	5
12	Pucanganak	-	3	7
13	Dermosari	1	-	7
14	Tegaren	-	1	5
15	Prambon	1	9	69
Jumlah		9	27	160

Sumber : KSK (BPS)

Lanjutan Tabel 3.7

No	Desa	45-64	65+	Jumlah
(1)	(2)	(6)	(7)	(8)
1	Duren	34	130	171
2	Ngepeh	76	192	286
3	Tumpuk	5	34	43
4	Gondang	35	127	176
5	Nglongsor	31	120	159
6	Banaran	16	81	104
7	Winong	30	61	97
8	Sukorejo	26	84	115
9	Jambu	87	137	236
10	Nglinggis	31	66	104
11	Gading	55	120	180
12	Pucanganak	70	188	268
13	Dermosari	26	94	128
14	Tegaren	42	72	120
15	Prambon	440	563	1082
Jumlah		1,004	2,069	3,269

Sumber : Proyeksi Penduduk BPS Kab Trenggalek

Tabel 3.8 Jumlah Keluarga Menurut Desa/Kelurahan di Kecamatan Tugu 2022

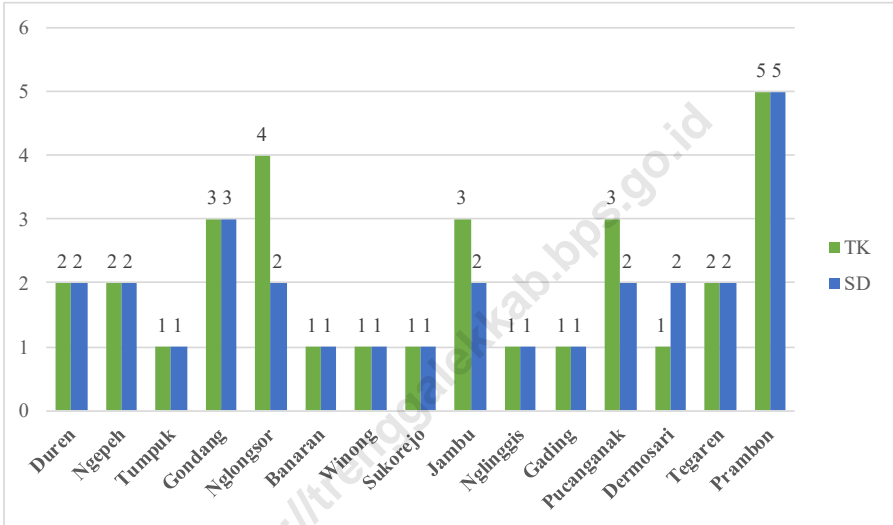
No	Desa	Jumlah Keluarga	Presentase
(1)	(2)		
1	Duren	997	6%
2	Ngepeh	1483	8%
3	Tumpuk	799	5%
4	Gondang	2153	12%
5	Nglongsor	1657	9%
6	Banaran	741	4%
7	Winong	828	5%
8	Sukorejo	703	4%
9	Jambu	1474	8%
10	Nglinggis	782	4%
11	Gading	462	3%
12	Pucanganak	1146	7%
13	Dermosari	751	4%
14	Tegaren	624	4%
15	Prambon	3020	17%
Jumlah		17620	100%

Sumber : Proyeksi Penduduk BPS Kab Trenggalek

04
SOSIAL
&
KESEJAHTERAAN RAKYAT

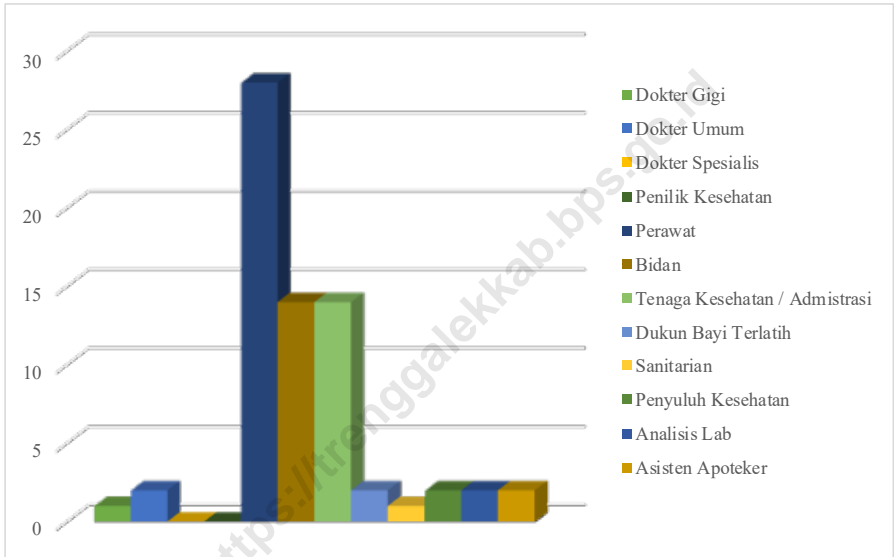


Gambar 4.1 Jumlah Taman Kanak-Kanak (TK) dan Sekolah Dasar (SD) Menurut Desa di Kecamatan Tugu, 2022



Sumber : Kementerian Pendidikan dan Kebudayaan, Data Semester Ganji

Gambar 4.2 Jumlah Tenaga Kesehatan di Kecamatan Tugu, 2022



Sumber : Puskesmas Kec Tugu (Gondang)

Tabel 4.1 Jumlah Sekolah, Kelas, Murid, dan Guru Taman Kanak-kanak Tahun 2022

No.	Desa	Sekolah	Ruang Belajar	Murid	Guru
(1)	(2)	(3)	(4)	(5)	(6)
1	Duren	2	3	36	3
2	Ngepeh	2	4	30	3
3	Tumpuk	1	2	7	1
4	Gondang	3	6	45	4
5	Nglongsor	4	12	164	11
6	Banaran	1	3	29	2
7	Winong	1	2	16	2
8	Sukorejo	1	2	33	2
9	Jambu	3	5	40	5
10	Nglinggis	1	2	20	2
11	Gading	1	2	30	2
12	Pucanganak	3	5	36	4
13	Dermosari	1	1	15	1
14	Tegaren	2	4	40	4
15	Prambon	5	9	97	9
Jumlah		31	62	638	55

Sumber: UDP Kecamatan Tugu

Tabel 4.2 Jumlah Sekolah, Kelas, Murid, dan Guru Sekolah Dasar Tahun 2022

No.	Desa	Sekolah	Ruang Belajar	Murid	Guru
(1)	(2)	(3)	(4)	(5)	(6)
Sekolah Dasar					
1	Duren	2	12	134	16
2	Ngepeh	2	12	169	16
3	Tumpuk	1	6	62	8
4	Gondang	3	26	465	21
5	Nglongsor	2	12	201	12
6	Banaran	1	6	78	6
7	Winong	1	6	94	7
8	Sukorejo	1	6	81	6
9	Jambu	2	12	99	14
10	Ngliinggis	1	6	89	6
11	Gading	1	6	78	7
12	Pucanganak	2	12	132	14
13	Dermosari	2	12	78	11
14	Tegaren	2	12	114	13
15	Prambon	5	30	428	32
Jumlah		28	176	2302	189

Sumber: UDP Kecamatan Tugu

Lanjutan Tabel/*Continued table 4.2*

No.	Desa	Sekolah	Ruang Belajar	Murid	Guru
(1)	(2)	(3)	(4)	(5)	(6)
Madrasah Ibtidaiyah					
1	Duren	-	-	-	-
2	Ngepeh	-	-	-	-
3	Tumpuk	2	18	183	21
4	Gondang	1	14	250	17
5	Nglongsor	1	6	32	3
6	Banaran	-	-	-	-
7	Winong	-	-	-	-
8	Sukorejo	-	-	-	-
9	Jambu	2	6	249	20
10	Nglinggis	1	6	56	9
11	Gading	-	-	-	-
12	Pucanganak	1	6	79	10
13	Deremosari	1	6	136	15
14	Tegaren	-	-	-	-
15	Prambon	1	3	84	8
Jumlah		10	65	1069	103

Sumber: PPAI Kecamatan Tugu

Tabel 4.3 Jumlah Ruang Belajar Sekolah Dasar Menurut Status Tahun 2022

No.	Desa	Jumlah Sekolah	Ruang Belajar			Jumlah
			Asli	Pinjam	Sewa	
(1)	(2)	(3)	(4)	(5)	(6)	(7)
Sekolah Dasar						
1	Duren	2	12	0	0	12
2	Ngepeh	2	12	0	0	12
3	Tumpuk	1	6	0	0	6
4	Gondang	3	26	0	0	26
5	Nglongsor	2	12	0	0	12
6	Banaran	1	6	0	0	6
7	Winong	1	6	0	0	6
8	Sukorejo	1	6	0	0	6
9	Jambu	2	12	0	0	12
10	Nglinggis	1	6	0	0	6
11	Gading	1	6	0	0	6
12	Pucanganak	2	12	0	0	12
13	Dermosari	2	12	0	0	12
14	Tegaren	2	12	0	0	12
15	Prambon	5	30	0	0	30
Jumlah		28	176	0	0	176

Sumber: UDP Kecamatan Tugu

Lanjutan Tabel/*Continued table 4.3*

No.	Desa	Jumlah Sekolah	Ruang Belajar			Jumlah
			Asli	Pinjam	Sewa	
(1)	(2)	(3)	(4)	(5)	(6)	(7)
Madrasah Ibtidaiyah						
1	Duren	0	0	0	0	0
2	Ngepeh	0	0	0	0	0
3	Tumpuk	2	18	0	0	18
4	Gondang	1	14	0	0	14
5	Nglongsor	1	6	0	0	6
6	Banaran	0	0	0	0	0
7	Winong	0	0	0	0	0
8	Sukorejo	0	0	0	0	0
9	Jambu	2	6	0	0	6
10	Nglinggis	1	6	0	0	6
11	Gading	0	0	0	0	0
12	Pucanganak	1	6	0	0	6
13	Dermosari	1	6	0	0	6
14	Tegaren	0	0	0	0	0
15	Prambon	1	3	0	0	3
Jumlah		10	65	0	0	65

Sumber: PPAI Kecamatan Tugu

Tabel 4.4 Banyaknya Murid Sekolah Dasar Menurut Jenis Kelamin Tahun 2022

No.	Desa	Jenis Kelamin		Jumlah
		Laki-Laki	Perempuan	
(1)	(2)	(3)	(4)	(5)
Sekolah Dasar				
1	Duren	66	68	134
2	Ngepeh	77	92	169
3	Tumpuk	35	27	62
4	Gondang	249	216	465
5	Nglongsor	116	85	201
6	Banaran	39	39	78
7	Winong	46	48	94
8	Sukorejo	40	41	81
9	Jambu	61	38	99
10	Nglinggis	46	43	89
11	Gading	39	39	78
12	Pucanganak	68	64	132
13	Dermosari	42	36	78
14	Tegaren	57	57	114
15	Prambon	200	228	428
Jumlah		1181	1121	2302

Sumber: UDP Kecamatan Tugu

Lanjutan Tabel/*Continued table 4.4*

No.	Desa	Jenis Kelamin		Jumlah
		Laki-Laki	Perempuan	
(1)	(2)	(3)	(4)	(5)
Madrasah Ibtidaiyah				
1	Duren	-	-	0
2	Ngepeh	-	-	0
3	Tumpuk	90	93	183
4	Gondang	131	119	250
5	Nglongsor	18	14	32
6	Banaran	-	-	0
7	Winong	-	-	0
8	Sukorejo	-	-	0
9	Jambu	145	104	249
10	Nglinggis	30	26	56
11	Gading	-	-	0
12	Pucanganak	35	44	79
13	Dermosari	57	79	136
14	Tegaren	-	-	0
15	Prambon	32	52	84
Jumlah		538	531	1.069

Sumber: PPAI Kecamatan Tugu

Tabel 4.5 Rata-rata Murid per Sekolah, Murid per Ruang Belajar, Murid per Guru, dan Guru per Sekolah di Sekolah Dasar, Tahun 2022

No	Desa	Murid per Sekolah	Murid per Ruang Belajar	Murid per Guru	Guru per Sekolah
(1)	(2)	(3)	(4)	(5)	(6)
Sekolah Dasar					
1	Duren	67	11	8	8
2	Ngepeh	85	14	11	8
3	Tumpuk	62	10	8	8
4	Gondang	155	18	22	7
5	Nglongsor	101	17	17	6
6	Banaran	78	13	13	6
7	Winong	94	16	13	7
8	Sukorejo	81	14	14	6
9	Jambu	50	8	7	7
10	Nglinggis	89	15	15	6
11	Gading	78	13	11	7
12	Pucanganak	66	11	9	7
13	Dermosari	39	6,5	7	6
14	Tegaren	57	9,5	9	7
15	Prambon	86	14	13	6
Jumlah		1186	190	177	101

Sumber: UDP Kecamatan Tugu

Lanjutan Tabel/*Continued table 4.5*

No	Desa	Murid per Sekolah	Murid per Ruang Belajar	Murid per Guru	Guru per Sekolah
(1)	(2)	(3)	(4)	(5)	(6)
Madrasah Ibtidaiyah					
1	Duren	-	-	-	-
2	Ngepeh	-	-	-	-
3	Tumpuk	92	10	9	11
4	Gondang	250	18	15	17
5	Nglongsor	32	5	11	3
6	Banaran	-	-	-	-
7	Winong	-	-	-	-
8	Sukorejo	-	-	-	-
9	Jambu	125	42	12	10
10	Nglinggis	56	9	6	9
11	Gading	-	-	-	-
12	Pucanganak	79	13	8	10
13	Deremosari	136	23	9	15
14	Tegaren	-	-	-	-
15	Prambon	84	28	11	8
Jumlah		853	148	80	83

Sumber: PPAI Kecamatan Tugu

Tabel 4.6 **Banyaknya Sekolah, Ruang Belajar, Murid, dan Guru SD/MI Menurut Status Tahun 2022**

No	Status	Sekolah	Ruang Belajar	Murid	Guru
(1)	(2)	(3)	(4)	(5)	(6)
1.	Negeri	27	176	2.302	189
2.	Swasta	11	65	1.069	103
Jumlah		38	241	3.371	292

Sumber: UDP & PPAI Kecamatan Tugu

<https://trenggalek.kab.bps.go.id>

Tabel 4.7 Rata-rata Murid per Sekolah per Ruang Belajar Guru per Sekolah, Murid per Guru di SD/MI Menurut Status Sekolah, Tahun 2022

No	Status	Murid per Sekolah	Murid per Ruang Belajar	Guru per Sekolah	Murid per Guru
(1)	(2)	(3)	(4)	(5)	(6)
1.	Negeri	73	12	7	11
2.	Swasta	126	18	10	12
Jumlah		200	30	17	23

Sumber: UDP & PPAI Kecamatan Tugu

Tabel 4.8 **Banyaknya Murid SD Menurut Jenis Kelamin dan Status Sekolah, Tahun 2022**

No	Status	SD	Banyaknya Murid		
			Laki-laki	Perempuan	Jumlah
(1)	(2)	(3)	(4)	(5)	(6)
1.	Negeri	27	1.019	962	1.981
2.	Swasta	1	162	159	321
Jumlah		28	1.181	1.121	2.302

Sumber: UDP Kecamatan Tugu

Tabel 4.9 Banyaknya Murid Madrasah Ibtidaiyah Menurut Jenis Kelamin dan Status Sekolah Tahun 2022

No	Status	MI	Banyaknya Murid		
			Laki-laki	Perempuan	Jumlah
(1)	(2)	(3)	(4)	(5)	(6)
1.	Negeri	-	-	-	-
2.	Swasta	10	538	531	1.069
Jumlah		10	538	531	1.069

Sumber: PPAI Kecamatan Tugu

Tabel 4.10 Jumlah Peserta Ujian Nasional (UN) Sekolah Dasar Tahun 2022

No	Desa	Jumlah Peserta	Lulus	Tidak Lulus
(1)	(2)	(3)	(4)	(5)
1	Duren
2	Ngepeh
3	Tumpuk
4	Gondang
5	Nglongsor
6	Banaran
7	Winong
8	Sukorejo
9	Jambu
10	Nglinggis
11	Gading
12	Pucanganak
13	Dermosari
14	Tegaren
15	Prambon
Jumlah	

Sumber: UDP Kecamatan Tugu
 Keterangan: Data tidak tersedia

Tabel 4.11 Jumlah Sekolah Lanjutan Menurut Status Tahun 2022

No	Status	SMP	SMA	
			Umum	Kejuruan
(1)	(2)	(3)	(4)	(5)
1.	Negeri	3	1	-
2.	Swasta	2	1	2
Jumlah		5	2	2

Sumber: SMP, MTs dan SMA di Kecamatan Tugu

Tabel 4.12 Jumlah Guru di Sekolah Lanjutan Menurut Status Sekolah, Tahun 2022

No	Status	SMP	SMA	
			Umum	Kejuruan
(1)	(2)	(3)	(4)	(5)
1.	Negeri	82	24	-
2.	Swasta	47	18	34
Jumlah		129	42	34

Sumber: SMP, MTs dan SMA di Kecamatan Tugu

Tabel 4.13 Jumlah Ruang Belajar di Sekolah Lanjutan Menurut Status Sekolah, Tahun 2022

No	Status	SMP	SMA	
			Umum	Kejuruan
(1)	(2)	(3)	(4)	(5)
1.	Negeri	45	12	0
2.	Swasta	18	8	15
Jumlah		63	20	15

Sumber: SMP, MTs dan SMA di Kecamatan Tugu

Tabel 4.14 Jumlah Murid SMP Negeri Menurut Kelas dan Jenis Kelamin, Tahun 2022

No	Kelas	Jumlah Kelas	Jenis Kelamin		
			Laki-laki	Perempuan	Jumlah
(1)	(2)	(3)	(4)	(5)	(6)
1.	Kelas 7	15	189	222	411
2.	Kelas 8	15	240	205	445
3.	Kelas 9	15	216	235	451
Jumlah		45	645	662	1307

Sumber: SMP di Kecamatan Tugu

Tabel 4.15 Jumlah Murid SMP Swasta Menurut Kelas dan Jenis Kelamin, Tahun 2022

No	Kelas	Jumlah Kelas	Jenis Kelamin		
			Laki-laki	Perempuan	Jumlah
(1)	(2)	(3)	(4)	(5)	(6)
1.	Kelas 7	6	70	56	126
2.	Kelas 8	6	53	66	119
3.	Kelas 9	6	76	57	133
Jumlah		18	199	179	378

Sumber: SMP, MTs di Kecamatan Tugu

Tabel 4.16 Banyaknya Murid SMP Menurut Jenis Kelamin dan Status Sekolah Tahun 2022

No.	Status	Murid per Sekolah	Murid per Ruang	Murid per Guru	Guru per Sekolah
(1)	(2)	(3)	(4)	(5)	(6)
1.	Negeri	436	29	82	27
2.	Swasta	189	21	8	24
Jumlah		625	50	90	51

Sumber: SMP, MTs di Kecamatan Tugu

Tabel 4.17 Jumlah Madrasah Menurut Tingkat Pendidikan dan Status Sekolah Tahun 2022

No.	Status	Ibtidaiyah	Tsanawiyah	Aliyah
(1)	(2)	(3)	(4)	(5)
1.	Negeri	0	0	0
2.	Swasta	10	2	1
Jumlah		10	2	1

Sumber: UDP/ MI/ MTs Kecamatan Tugu

Tabel 4.18 Hasil UAS/UN SMP Negeri 2022

Tahun	Murid Kelas IX	Peserta	Lulus	Tidak Lulus	Persentase Lulus %
(1)	(2)	(3)	(4)	(5)	(6)
2022	446	446	446	0	100%
2021	451	451	451	0	100%
2020	443	443	443	0	100%
2019	440	440	440	0	100%
2018	521	521	521	0	100%
2017	546	546	546	0	100%

Sumber: SMP di Kecamatan Tugu

Tabel 4.19 Hasil UAS/UN SMP Swasta 2022

Tahun	Murid Kelas IX	Peserta	Lulus	Tidak Lulus	Persentase Lulus %
(1)	(2)	(3)	(4)	(5)	(6)
2022	132	132	132	0	100%
2021	141	141	141	0	100%
2020	141	141	141	0	100%
2019	129	129	129	0	100%
2018	139	139	139	0	100%
2017	129	129	129	0	100%

Sumber: SMP di Kecamatan Tugu

Tabel 4.20 Rata-rata Murid per Sekolah per Ruang Belajar Guru per Sekolah, Murid per Guru di Sekolah Menengah Kejuruan Menurut Status Sekolah, Tahun 2022

No	Status	Murid per Sekolah	Murid per Ruang Belajar	Guru per Sekolah	Murid per Guru
(1)	(2)	(3)	(4)	(5)	(6)
1.	Negeri	0	0	0	0
2.	Swasta	133	18	17	8
Jumlah		133	18	17	8

Sumber: SMK Kec. Tugu

Tabel 4.21 Hasil UN SMU dan MA 2022

Tahun	Murid Kelas XII	Peserta	Lulus	Tidak Lulus	Persentase Lulus %
(1)	(2)	(3)	(4)	(5)	(6)
2022	156	150	148	2	99%
2021	148	148	148	0	100%
2020	263	263	263	0	100%
2019	99	99	99	0	100%
2018	162	162	162	0	100%
2017	252	252	252	0	100%

Sumber: SMK dan SMU di di Kecamatan Tugu

Tabel 4.22 Hasil UN Sekolah Kejuruan

Tahun	Murid Kelas XII	Peserta	Lulus	Tidak Lulus	Persentase Lulus %
(1)	(2)	(3)	(4)	(5)	(6)
2022	100%
2021	82	82	82	0	100%
2020	82	82	82	0	100%
2019	82	82	82	0	100%
2018	113	113	113	0	100%
2017	181	181	181	0	100%

Sumber: SMK dan SMU di di Kecamatan Tugu

Tabel 4.23 Banyaknya Murid di Sekolah Menengah Umum Negeri Menurut Kelas dan Jenis Kelamin, Tahun 2022

No	Kelas	Jumlah Kelas	Jenis Kelamin		
			Laki-laki	Perempuan	Jumlah
(1)	(2)	(3)	(4)	(5)	(6)
1.	Kelas 1	4	33	43	76
2.	Kelas 2	4	43	36	79
3.	Kelas 3	4	56	45	101
Jumlah		12	132	124	256

Sumber: SMK dan SMU di Kecamatan Tugu

Tabel 4.24 Banyaknya Murid di Sekolah Menengah Umum Swasta Menurut Kelas dan Jenis Kelamin, Tahun 2022

No	Kelas	Jumlah Kelas	Jenis Kelamin		
			Laki-laki	Perempuan	Jumlah
(1)	(2)	(3)	(4)	(5)	(6)
1.	Kelas 1	7	74	43	117
2.	Kelas 2	7	69	42	111
3.	Kelas 3	8	88	52	140
Jumlah		22	231	137	368

Sumber: SMK, SMU di Kecamatan Tugu

Tabel 4.25 Rata-rata murid per sekolah, Ruang Belajar, Guru per sekolah di Sekolah Menengah Umum menurut Status Sekolah, Tahun 2022

No	Status	Murid per Sekolah	Murid per Ruang Belajar	Guru per Sekolah	Murid per Guru
(1)	(2)	(3)	(4)	(5)	(6)
1.	Negeri	256	19	10	24
2.	Swasta	122	16	7	17
Jumlah		378	35	17	41

Sumber: SMP, MTs di Kecamatan Tugu

Tabel 4.26 Pemanfaatan Pelayanan Kesehatan Menurut Status Bayar per Bulan, Tahun 2022

No.	Bulan	Bayar	Gratis			BPJS	
			JAMKESDA	SKTM	Lainnya	PBI	Non PBI
(1)	(2)	(3)	(4)	(5)	(6)	(7)	(8)
1	Januari	952	0	0	24	2.399	805
2	Pebruari	742	0	0	27	3.252	850
3	Maret	847	0	0	47	3.848	1.015
4	April	710	0	0	37	3.545	849
5	Mei	765	0	0	20	4.141	915
6	Juni	1.093	0	0	35	4.985	1.017
7	Juli	823	0	0	46	4.418	871
8	Agustus	943	0	0	58	4.251	1.266
9	September	1.068	0	0	38	4.462	1.566
10	Oktober	1.053	0	0	36	5.152	1.501
11	Nopember	979	0	0	37	4.563	1.304
12	Desember	960	0	0	40	4.659	1.393
Jumlah		10.935	0	0	445	49.675	13.352

Sumber: Puskesmas Kec Tugu (Gondang & Pucanganak)

Tabel 4.27 Jumlah Fasilitas Kesehatan

No	Fasilitas	2019	2020	2021	2022
(1)	(2)	(3)	(4)	(5)	(6)
1	Rumah Sakit	0	0	0	0
2	Puskesmas	2	2	2	2
3	Puskesmas Pembantu	6	6	6	6
4	BKIA	1	1	0	0
5	Klinik	0	0	0	0
6	Laborat	1	1	0	0
7	Rontgent	0	0	0	0
8	Apotik	2	2	5	5
9	Ponkesdes / Polindes	16	16	14	14
10	Posyandu lansia	9	11	28	28
11	Posbindu PTM	4	8	15	15
12	Posyandu balita	74	74	74	74

Sumber: Puskesmas Kec Tugu (Gondang & Pucanganak)

Tabel 4.28 Jumlah Tenaga Kesehatan

No	Tenaga	2017	2018	2019	2022
(1)	(2)	(3)	(4)	(5)	(6)
001.	Dokter Gigi	2	2	2	2
002.	Dokter Umum	7	6	5	5
003.	Dokter Spesialis	-	-	-	-
040.	Penilik Kesehatan	-	-	-	-
005.	Perawat	44	44	48	48
006.	Bidan	25	25	25	25
007.	Tenaga Kesehatan / Admistrasi	19	19	19	19
008.	Dukun Bayi Terlatih	-	-	2	2
009.	Sanitarian	4	4	3	3
010.	Penyuluh Kesehatan	4	4	5	5
011.	Analisis Lab	4	4	4	4
012.	Asisten Apoteker	3	3	4	4

Sumber: Puskesmas Kec Tugu (Gondang & Pucanganak)

Tabel 4.29 Fasilitas Kesehatan Menurut Desa dan Jenisnya Tahun 2022

No.	Desa	Puskesmas/ Puskesmas Pembantu	Poliklinik / Balai Pengobatan	Polindes/ Ponskesdes	Posyandu
(1)	(2)	(3)	(4)	(5)	(6)
1	Duren	1	0	1	3
2	Ngepeh	1	0	1	6
3	Tumpuk	0	0	1	3
4	Gondang	1	0	0	6
5	Nglongsor	0	0	0	5
6	Banaran	0	0	1	4
7	Winong	1	0	1	4
8	Sukorejo	0	0	1	3
9	Jambu	1	0	1	7
10	Nglinggis	0	0	1	4
11	Gading	1	0	1	2
12	Pucanganak	1	0	1	5
13	Dermosari	0	0	1	6
14	Tegaren	0	0	1	4
15	Prambon	1	0	2	12
Jumlah		8	0	14	74

Sumber: Puskesmas Kec Tugu (Gondang & Pucanganak)

Tabel 4.30 Petugas Kesehatan Yang Tinggal/Menetap Menurut Desa Dan Profesinya Tahun 2022

No.	Desa	Dokter	Bidan	Mantri Kesehatan	Dukun Pijat	Dukun Bayi	Petugas Kesehatan Lainnya
(1)	(2)	(3)	(4)	(5)	(6)	(7)	(8)
1	Duren	0	1	1	0	0	0
2	Ngepeh	1	1	1	3	0	0
3	Tumpuk	0	2	2	3	0	0
4	Gondang	0	1	1	5	0	0
5	Nglongsor	0	1	3	1	0	1
6	Banaran	0	1	1	3	0	0
7	Winong	0	1	1	8	0	1
8	Sukorejo	0	1	3	5	0	1
9	Jambu	0	1	2	0	0	0
10	Nglinggis	0	2	2	0	0	0
11	Gading	0	1	0	0	0	0
12	Pucanganak	0	0	0	0	0	0
13	Dermosari	0	1	2	0	0	1
14	Tegaren	0	1	1	0	0	0
15	Prambon	0	2	2	4	2	0
Jumlah		1	17	22	32	2	4

Sumber: Puskesmas Kec Tugu (Gondang & Pucanganak)

Tabel 4.31 Jumlah Pasangan Usia Subur yang menjadi Peserta KB Aktif Menurut Alat Kontrasepsi per Desa Tahun, 2022

No.	Desa	Peserta KB Aktif				
		PUS	SUNTIK	PIL	KONDOM	IMPLAN
(1)	(2)	(3)	(4)	(5)	(6)	(7)
1	Duren	280	146	74	1	23
2	Ngepeh	453	197	99	10	56
3	Tumpuk	226	103	38	4	38
4	Gondang	748	378	137	39	48
5	Nglongsor	444	219	47	32	31
6	Banaran	213	141	25	6	30
7	Winong	276	118	56	8	53
8	Sukorejo	169	83	40	14	9
9	Jambu	382	230	55	9	43
10	Nglinggis	298	158	82	10	23
11	Gading	140	119	3	0	5
12	Pucanganak	326	200	55	15	28
13	Dermosari	280	148	45	5	36
14	Tegaren	202	93	19	15	36
15	Prambon	1.073	606	214	12	160
	Jumlah	5.510	2.939	989	180	619

Sumber: PLKB Kecamatan Tugu

Lanjutan Tabel/*Continued table* 4.31

No.	Desa	Peserta KB Aktif					
		IUD	MOP	MOW	MAL	TOTAL	TRADISIONAL
(1)	(2)	(8)	(9)	(10)	(11)	(12)	(13)
1	Duren	16	0	13	7	280	0
2	Ngepeh	45	1	28	0	436	17
3	Tumpuk	33	0	9	0	225	1
4	Gondang	75	2	57	0	736	12
5	Nglongsor	52	1	30	0	412	32
6	Banaran	6	0	5	0	213	0
7	Winong	26	2	10	0	273	3
8	Sukorejo	12	1	10	0	169	0
9	Jambu	26	0	16	0	379	3
10	Nglinggis	9	1	14	0	297	1
11	Gading	4	0	8	0	139	1
12	Pucanganak	18	4	6	0	326	0
13	Dermosari	25	0	21	0	280	0
14	Tegaren	17	0	6	0	186	16
15	Prambon	53	0	25	0	1070	3
Jumlah		417	12	258	7	5.421	89

Sumber: PLKB Kecamatan Tugu

Tabel 4.32 Realisasi Pencapaian Akseptor KB Baru Menurut Alat Kontrasepsi per Desa Tahun, 2022

No	DESA	SUNTIK	PIL	KONDOM	IMPLAN	IUD	TUBEKTOMI	VASEKTOMI
(1)	(2)	(3)	(4)	(5)	(6)	(7)	(8)	(9)
1	Duren	30	0	3	6	2	0	0
2	Ngepeh	41	0	5	13	7	0	0
3	Tumpuk	17	0	2	11	5	0	0
4	Gondang	27	0	10	31	17	0	0
5	Nglongsor	19	0	9	25	13	0	0
6	Banaran	21	0	4	11	7	0	0
7	Winong	22	0	1	9	5	0	0
8	Sukorejo	21	0	2	9	3	0	0
9	Jambu	29	0	5	10	3	1	0
10	Nglinggis	22	0	2	8	3	0	0
11	Gading	18	0	0	3	0	0	0
12	Pucanganak	27	0	6	11	9	0	0
13	Dermosari	27	0	6	17	7	0	0
14	Tegaren	20	0	1	9	3	0	0
15	Prambon	50	0	11	41	19	0	0
Jumlah		391	0	67	214	103	1	0

Sumber: PLKB Kecamatan Tugu

Tabel 4.33 Realisasi Pencapaian Akseptor KB Lestari Aktif Menurut Alat Kontrasepsi per Desa Tahun, 2022

No	DESA	SUNTIK	PIL	KONDOM	IMPLAN	IUD	TUBEKTOMI	VASEKTOMI
(1)	(2)	(3)	(4)	(5)	(6)	(7)	(8)	(9)
1	Duren	30	0	3	6	2	0	0
2	Ngepeh	41	0	5	13	7	0	0
3	Tumpuk	17	0	2	11	5	0	0
4	Gondang	27	0	10	31	17	0	0
5	Nglongsor	19	0	9	25	13	0	0
6	Banaran	21	0	4	11	7	0	0
7	Winong	22	0	1	9	5	0	0
8	Sukorejo	21	0	2	9	3	0	0
9	Jambu	29	0	5	10	3	1	0
10	Nglinggis	22	0	2	8	3	0	0
11	Gading	18	0	0	3	0	0	0
12	Pucanganak	27	0	6	11	9	0	0
13	Dermosari	27	0	6	17	7	0	0
14	Tegaren	20	0	1	9	3	0	0
15	Prambon	50	0	11	41	19	0	0
Jumlah		391	0	67	214	103	1	0

Sumber: PLKB Kecamatan Tugu

Tabel 4.34 Jumlah Pasangan Usia Subur dan Wanita Usia Subur per Desa di Kecamatan Tugu, 2022

No.	DESA	Pasangan Usia Subur	Wanita Usia Subur
(1)	(2)	(3)	(4)
1	Duren	411	470
2	Ngepeh	634	711
3	Tumpuk	314	356
4	Gondang	972	1.045
5	Nglongsor	666	774
6	Banaran	291	333
7	Winong	369	
8	Sukorejo	275	97
9	Jambu	610	696
10	Nglinggis	366	421
11	Gading	179	202
12	Pucanganak	436	495
13	Dermosari	421	493
14	Tegaren	268	280
15	Prambon	1373	1513
Jumlah		7.585	7.886

Sumber: PLKB Kecamatan Tugu

Tabel 4.35 Jumlah Pondok Pesantren dan Madrasah Diniyah, 2022

No.	Desa	Pondok Pesantren	Madrasah Diniyah
(1)	(2)	(3)	(4)
1	Duren
2	Ngepeh
3	Tumpuk
4	Gondang
5	Nglongsor
6	Banaran
7	Winong
8	Sukorejo
9	Jambu
10	Nglinggis
11	Gading
12	Pucanganak
13	Dermosari
14	Tegaren
15	Prambon
Jumlah	

Sumber: Kantor Urusan Agama Kecamatan Tugu

Keterangan: Data tidak tersedia

Tabel 4.36 Jumlah Taman Pendidikan Al Quran, Santri dan Ustad Tahun 2022

No.	Desa	TPA	Santri	Ustad
(1)	(2)	(3)	(4)	(5)
1	Duren
2	Ngepeh
3	Tumpuk
4	Gondang
5	Nglongsor
6	Banaran
7	Winong
8	Sukorejo
9	Jambu
10	Nglinggis
11	Gading
12	Pucanganak
13	Dermosari
14	Tegaren
15	Prambon
Jumlah	

Sumber: Kantor Urusan Agama Kecamatan Tugu

Keterangan: Data tidak tersedia

Tabel 4.37 Tanah Wakaf Per Desa (Ha) Tahun 2022

No.	Desa	Bersertifikat		Ber-AIW	
		Jumlah	Luas (Ha)	Jumlah	Luas (Ha)
(1)	(2)	(3)	(4)	(5)	(6)
1	Duren
2	Ngepeh
3	Tumpuk
4	Gondang
5	Nglongsor
6	Banaran
7	Winong
8	Sukorejo
9	Jambu
10	Nglinggis
11	Gading
12	Pucanganak
13	Dermosari
14	Tegaren
15	Prambon
Jumlah	

Sumber: Kantor Urusan Agama Kecamatan Tugu

Keterangan: Data tidak tersedia

Tabel 4.38 Jumlah Tempat Peribadatan Tahun 2022

No.	Desa	Masjid	Mushola	Gereja Protestan	Gereja Katolik	Pura	Klenteng
(1)	(2)	(3)	(4)	(5)	(6)	(7)	(8)
1	Duren	8	14	0	0	0	0
2	Ngepeh	12	24	0	0	0	0
3	Tumpuk	6	14	0	0	0	0
4	Gondang	10	38	0	0	0	0
5	Nglongsor	11	18	0	0	0	0
6	Banaran	4	6	0	0	0	0
7	Winong	8	7	0	0	0	0
8	Sukorejo	5	15	0	0	0	0
9	Jambu	22	21	0	0	0	0
10	Nglinggis	6	9	0	0	0	0
11	Gading	6	1	0	0	0	0
12	Pucanganak	14	16	0	0	0	0
13	Dermosari	18	7	0	0	0	0
14	Tegaren	4	7	0	0	0	0
15	Prambon	18	44	0	0	0	0
Jumlah		152	241	0	0	0	0

Sumber: Kantor Urusan Agama Kecamatan Tugu

Tabel 4.39 **Pemeluk Agama Menurut Desa dan Agama Tahun 2022**

No.	Desa	Islam	Protestan	Katolik	Hindu	Budha	Jumlah
(1)	(2)	(3)	(4)	(5)	(6)	(7)	(8)
1	Duren	2.829	-	-	-	-	2.829
2	Ngepeh	4.368	-	-	-	-	4.368
3	Tumpuk	2.302	-	-	-	-	2.302
4	Gondang	6.240	-	6	-	-	6.246
5	Nglongsor	4.692	-	4	-	-	4.696
6	Banaran	2.017	5	5	-	-	2.027
7	Winong	2.376	-	-	-	-	2.376
8	Sukorejo	1.877	-	5	-	-	1.882
9	Jambu	4.066	-	1	-	-	4.067
10	Nglinggis	2.236	-	2	-	-	2.238
11	Gading	1.298	-	-	-	-	1.298
12	Pucanganak	3.223	-	1	-	-	3.224
13	Dermosari	1757	-	6	-	-	1.763
14	Tegaren	1653	-	-	-	-	1.653
15	Prambon	8.720	-	3	-	-	8.723
Jumlah		49.654	5	33	-	-	49.692

Sumber: Kantor Urusan Agama Kecamatan Tugu

Tabel 4.40 Organisasi Kesenian Menurut Desa dan Jenisnya Tahun 2022

No.	Desa	Jaranan	Reog	Orkes	Berjanjen
(1)	(2)	(3)	(4)	(5)	(6)
1	Duren	1	-	-	1
2	Ngepeh	-	-	-	1
3	Tumpuk	1	-	-	1
4	Gondang	1	-	1	1
5	Nglongsor	1	-	1	1
6	Banaran	1	-	-	1
7	Winong	-	-	-	1
8	Sukorejo	-	-	-	1
9	Jambu	1	-	-	1
10	Nglinggis	-	-	-	1
11	Gading	-	-	-	1
12	Pucanganak	-	-	-	1
13	Dermosari	-	-	-	1
14	Tegaren	-	-	-	1
15	Prambon	2	-	1	1
Jumlah		8	-	3	15

Sumber: Profil Desa

Tabel 4.41 Perkumpulan Olah Raga Menurut Desa dan Jenisnya Tahun 2022

No.	Desa	Sepak Bola	Bola Voli	Silat / Karate	Bulu Tangkis
(1)	(2)	(3)	(4)	(5)	(6)
1	Duren	1	1	-	-
2	Ngepeh	-	-	1	-
3	Tumpuk	-	1	1	1
4	Gondang	-	3	1	-
5	Nglongsor	1	1	1	1
6	Banaran	1	1	1	-
7	Winong	-	-	-	-
8	Sukorejo	-	-	-	-
9	Jambu	1	-	1	-
10	Nglinggis	-	1	1	1
11	Gading	-	1	1	-
12	Pucanganak	1	1	1	-
13	Dermosari	1	-	1	-
14	Tegaren	-	1	1	-
15	Prambon	-	-	1	-
Jumlah		6	11	12	3

Sumber: Profil Desa

Tabel 4.42 Jumlah Penyandang Cacat Menurut Jenisnya Tahun 2022

No.	Jenis Cacat	Jumlah / Orang
(1)	(2)	(3)
1.	Tuna Netra	15
2.	Tuna Rungu	20
3.	Tuna Wicara	35
4.	Cacat Tubuh	30
5.	Cacat Mental	47
6.	Cacat Ganda	35
Jumlah		182

Sumber: Kantor Kecamatan Tugu

Tabel 4.43 Gangguan Kriminalitas Menurut Jenisnya Tahun 2022

No.	Jenis Kriminalitas	Dilaporkan	Diselesaikan
(1)	(2)	(3)	(4)
1.	Pencurian Kayu Hutan	0	0
2.	Pembunuhan	0	0
3.	Pencurian Dengan Pemberatan	3	2
4.	Penganiayaan	0	0
5.	Penipuan dan Penggelapan	0	0
6.	Pembakaran	0	0
7.	Perampasan	0	0
8.	Curanmor	0	0
9.	Miras	0	0
10.	Lain-lain (Pencurian Biasa)	0	0
11.	Judi	0	0
12.	Narkoba	0	0
Jumlah		3	2

Sumber: Polsek Kecamatan

Tabel 4.44 Gangguan Kecelakaan Lalu Lintas Tahun 2022

No.	Jenis Cacat	2022
(1)	(2)	(4)
1.	Meninggal Dunia	16
2.	Luka Berat	-
3.	Luka Ringan	55
Jumlah		71

Sumber: Polsek Kecamatan

Tabel 4.45 Kejadian Bencana Alam Tahun 2022

No.	Desa	Jenis Bencana	Taksiran Kerugian	Jumlah Korban	Keterangan
(1)	(2)	(3)	(4)	(5)	(6)
1	Duren	Tanah Longsor	-	0	-
2	Ngepeh	-	-	-	-
3	Tumpuk	-	-	-	-
4	Gondang	-	-	-	-
5	Nglongsor	Banjir	-	0	-
6	Banaran	Banjir	-	0	-
7	Winong	-	-	-	-
8	Sukorejo	-	-	-	-
9	Jambu	Tanah Longsor	-	0	-
10	Nglinggis	Tanah Longsor, Angin Kencang	-	0	-
11	Gading	Tanah Longsor, Banjir	-	0	-
12	Pucanganak	-	-	-	-
13	Dermosari	Tanah Longsor	-	0	-
14	Tegaren	-	-	-	-
15	Prambon	Tanah Longsor	-	0	-
Jumlah			Rp175,000,000	0	

Sumber: Kantor Kecamatan Tugu

Tabel 4.46 Usia Nikah berdasarkan Umur Istri Tahun 2022

No.	Desa	Umur (Tahun)				Jumlah
		< 20	20 - 25	26 - 30	>30	
(1)	(2)	(3)	(4)	(5)	(6)	(7)
1	Duren
2	Ngepeh
3	Tumpuk
4	Gondang
5	Nglongsor
6	Banaran
7	Winong
8	Sukorejo
9	Jambu
10	Nglingsis
11	Gading
12	Pucanganak
13	Dermosari
14	Tegaren
15	Prambon
	Jumlah

Sumber: Kantor Urusan Agama Kecamatan Tugu

Keterangan: Data tidak tersedia

Tabel 4.47 Jumlah Rombel dan Siswa SMP Negeri dan Swasta di Kecamatan Tugu Tahun 2022

No.	Nama Sekoah	Jumlah Siswa					
		Tingkat I			Tingkat II		
		R	L	P	R	L	P
(1)	(2)	(3)	(4)	(5)	(6)	(7)	(8)
1	SMPN 1 Tugu	6	90	90	7	105	112
2	SMPN 2 Tugu	6	78	103	6	88	101
3	SMPN 3 Tugu	2	21	29	2	34	23
4	MTS Qomarul Hidayah	5	68	61	5	73	61
5	MTS Muhammadiyah	1	2	5	1	9	17
Jumlah		20	259	288	21	309	314

Lanjutan Tabel/*Continued table 4.47*

No.	Nama Sekoah	Jumlah Siswa		
		Tingkat III		
		R	L	P
(1)	(2)	(9)	(10)	(11)
1	SMPN 1 Tugu	6	98	92
2	SMPN 2 Tugu	6	87	94
3	SMPN 3 Tugu	2	15	21
4	MTS Qomarul Hidayah	5	50	58
5	MTS Muhammadiyah	1	6	7
Jumlah		20	256	272

Sumber: SMP Negeri dan Swasta di Kecamatan Tugu

Keterangan: R = Rombel

L = Siswa Laki-laki

P = Siswa Perempuan

Tabel 4.48 Jumlah Siswa Lulus/Tidak Lulus SMA Negeri dan SMK Swasta di Kec. Tugu 2022

No.	Nama Sekoah	Peserta	Lulus	Tidak Lulus	Persentase Lulus %
(1)	(2)	(3)	(4)	(5)	(6)
1	SMAN 1 Tugu
2	MA Qomarul Hidayah	55	53	2	96,36
3	SMK 1 Qomarul Hidayah
4	SMK 2 Qomarul Hidayah
Jumlah		55	53	2	96,36

Sumber: SMA Negeri dan SMK Swasta di Kecamatan Tugu
 Keterangan: Data tidak tersedia

Tabel 4.49 Ruang Belajar SMP Negeri dan Swasta di Kecamatan Tugu 2022

No.	Nama Sekoah	Jumlah Ruang Belajar			
		B	RR	RB	Jumlah
(1)	(2)	(3)	(4)	(5)	(6)
1.	SMPN 1 Tugu	19
2.	SMPN 2 Tugu	18
3.	SMPN 3 Tugu	9
4.	MTS Qomarul Hidayah	15
5.	MTS Muhammadiyah	3
Jumlah		64

Sumber: UDP Kecamatan Pule
 Ket :
 B : Baik
 RR : Rusak Ringan
 RB : Rusak Berat

Tabel 4.50 Jumlah Murid, Ruang Belajar, Guru dan Sekolah Tingkat SMP Tahun 2022

Tahun	Jenis Sekolah	Murid	Ruang Belajar	Guru	Sekolah
(1)	(2)	(3)	(4)	(5)	(6)
2022	SMP Negeri	1281	46	82	3
	SMP Swasta	-	-	-	-
	MTs Negeri	-	-	-	-
	MTs Swasta	407	18	47	2
	Jumlah	1688	64	129	5

Sumber: SMP dan MTsdi Kecamatan Tugu

Tabel 4.51 Pemanfaatan Pelayanan Kesehatan Menurut Jenis Pelayanan dan Jumlah Hari Rawat per Bulan di Puskesmas Tugu 2022

No.	Bulan	Jenis Pelayanan				Jumlah Hari Rawat
		BP	Gigi	KIA	Lainnya	
(1)	(2)	(3)	(4)	(5)	(6)	(7)
1	Januari
2	Februari
3	Maret
4	April
5	Mei
6	Juni
7	Juli
8	Agustus
9	September
10	Oktober
11	Nopember
12	Desember
Jumlah	

Sumber: Puskesmas Trenggalek Kec. Tugu
Keterangan: Data tidak tersedia

Tabel 4.52 Jumlah Kunjungan Menurut Kelompok Umur per Bulan di Puskesmas Tugu Tahun 2022

No.	Bulan	Kelompok Umur				Total Kunjungan
		< 1 th	1 - 4 th	5 - 15 th	> 15 th	
(1)	(2)	(2)	(3)	(4)	(5)	(6)
1	Januari
2	Februari
3	Maret
4	April
5	Mei
6	Juni
7	Juli
8	Agustus
9	September
10	Oktober
11	Nopember
12	Desember
Jumlah	

Sumber: Puskesmas Trenggalek Kec. Tugu
 Keterangan: Data tidak tersedia

Tabel 4.53 Jumlah Kelahiran Berdasarkan Penolong Per Bulan di Puskesmas Tugu Tahun 2022

No.	Bulan	Medis	Non Medis / Dukun Bayi	Jumlah
(1)	(2)	(2)	(3)	(4)
1	Januari
2	Februari
3	Maret
4	April
5	Mei
6	Juni
7	Juli
8	Agustus
9	September
10	Oktober
11	Nopember
12	Desember
Jumlah	

Sumber: Puskesmas Trenggalek Kec. Tugu
Keterangan: Data tidak tersedia

Tabel 4.54 Pasangan Usia Subur (PUS) dan Akseptor KB Lestari Menurut Alat Kontrasepsi yang Digunakan, 2017 - 2022

No.	Uraian	2017	2018	2019	2020	2021	2022
(1)	(2)	(2)	(3)	(4)	(5)	(6)	(7)
1.	PUS	-	9.030	9.267	9.814	-	7.585
2.	Akseptor KB Lestari	-	6.781	6.932	6.956	-	5.414
	- SUNTIK	-	4.538	4.659	4.522	-	2939
	- PIL	-	897	823	669	-	989
	- KONDOM	-	91	132	203	-	180
	- IMPLAN	-	421	427	591	-	619
	- IUD	-	462	484	555	-	417
	- VASEKTOMI (MPO)	-	22	23	23	-	12
	- TUBEKTOMI (MOW)	-	350	384	393	-	258
3.	Persentase R. 2 Terhadap R. 1	-	75,09	74,80	70,88	-	71,38

Sumber: PLKB Kec. Tugu

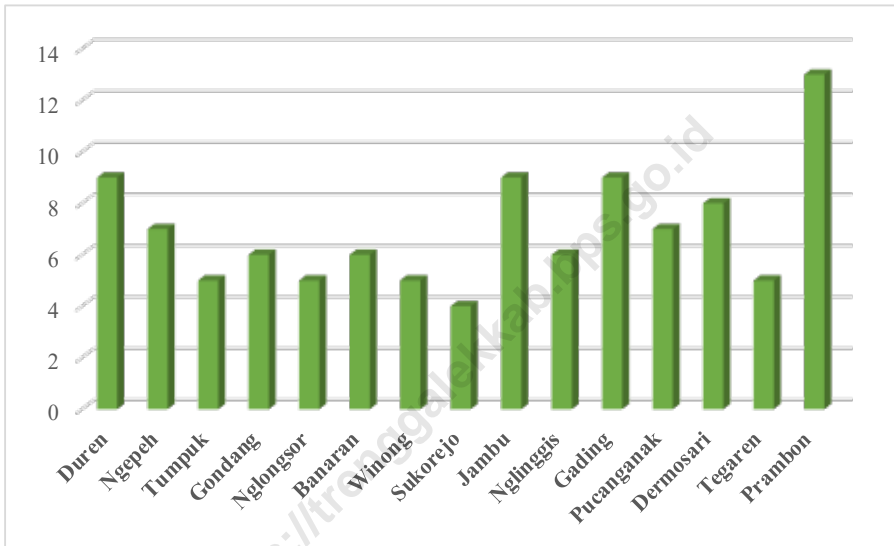


05

PERTANIAN, KEHUTANAN,
PETERNAKAN, & PERIKANAN

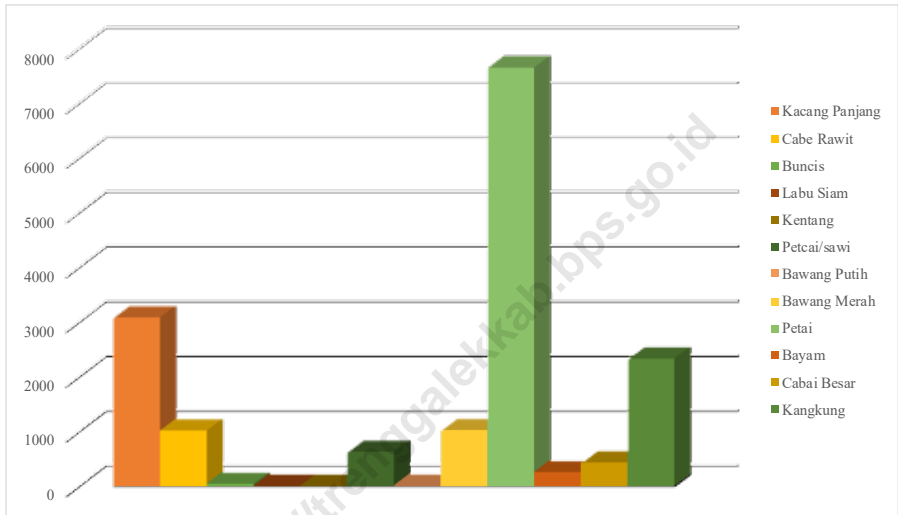
Gambar
Figures 5.1

Jumlah Kelompok Tani Menurut Desa di Kecamatan Tugu, 2022



Sumber/Source: Mantri Tani Kec Tugu

Gambar 5.2 **Produksi Sayuran (Kwintal) 2022**
Figures



Sumber/Source: BPS, Statistik Pertanian Hortikultura SPH-SBS/BPS-Statistics Indonesia, Agricultural Statistic for Horticulture SPH-SBS

Tabel 5.1 Luas Tanah Menurut Penggunaan (Ha) Tahun 2022

No.	Jenis Tanah	Tahun				
		2018	2019	2020	2021	2022
(1)	(2)	(3)	(4)	(5)	(6)	(7)
1.	Tanah Sawah	972	972	1.119	1.119	1.119
2.	Tanah Kering	6.500	6.500	6.236	6.236	6.236
	- Tanah Tegal / Ladang	2.154	2.154	2.007	2.007	2.007
	- Tanah Hutan Rakyat	383	383	383	383	383
	- Tanah Bangunan dan Sekitarnya	1.437	1.437	1.320	1.320	1.320
	- Tanah lain-lain	0	0	0	0	0
	- Tanah Hutan Negara	2.526	2.526	2.526	2.526	2.526
	Jumlah	7.472	7.472	7.355	7.355	7.355

Sumber: Mantri Tani Kec. Tugu

Tabel 5.2 Luas Sawah Menurut Jenis Pengairan (Ha) Tahun 2022

No.	Desa	Teknis	1/2 Teknis	Sederhana	Non PU
(1)	(2)	(3)	(4)	(5)	(6)
1	Duren
2	Ngepeh
3	Tumpuk
4	Gondang
5	Nglongsor
6	Banaran
7	Winong
8	Sukorejo
9	Jambu
10	Nglinggis
11	Gading
12	Pucanganak
13	Dermosari
14	Tegaren
15	Prambon
Jumlah		603	-	-	-

Lanjutan Tabel/*Continued Table 5.2.1*

No.	Desa	Tadah Hujan	Jumlah
(1)	(2)	(7)	(8)
1	Duren
2	Ngepeh
3	Tumpuk
4	Gondang
5	Nglongsor
6	Banaran
7	Winong
8	Sukorejo
9	Jambu
10	Nglinggis
11	Gading
12	Pucanganak
13	Dermosari
14	Tegaren
15	Prambon
Jumlah		516	1,119

Sumber: Mantri Tani Kec. Tugu
 Keterangan: Data tidak tersedia

Tabel 5.3 Luas Tanah Kering Menurut Penggunaannya (Ha) Tahun 2022

No.	Desa	Pekarangan	Rumah Bangunan	Tegal	Hutan Rakyat
(1)	(2)	(3)	(4)	(5)	(6)
1	Duren
2	Ngepeh
3	Tumpuk
4	Gondang
5	Nglongsor
6	Banaran
7	Winong
8	Sukorejo
9	Jambu
10	Nglinggis
11	Gading
12	Pucanganak
13	Dermosari
14	Tegaren
15	Prambon
Jumlah	

Lanjutan Tabel/*Continued Table 5.3.1*

No.	Desa	Hutan Negara	Perkebunan	Lainnya	Jumlah
(1)	(2)	(7)	(8)	(9)	(10)
1	Duren
2	Ngepeh
3	Tumpuk
4	Gondang
5	Nglongsor
6	Banaran
7	Winong
8	Sukorejo
9	Jambu
10	Nglinggis
11	Gading
12	Pucanganak
13	Dermosari
14	Tegaren
15	Prambon
Jumlah	

Sumber: Mantri Tani Kec. Tugu
 Keterangan: Data tidak tersedia

Tabel 5.4 Luas Panen Tanaman Bahan Makanan (Ha) Tahun 2022

No.	Jenis Tanaman	2018	2019	2020	2021	2022
(1)	(2)	(3)	(4)	(5)	(6)	(7)
1.	Padi Sawah	1.726,1	1676	1922,129	1916,3	3400
2.	Padi Ladang	110	263	97	149	60
3.	Jagung	1.573,3	1924	2152,4739	-	4761
4.	Ubi Kayu	2.460	2.000	0	3175	6000
5.	Ubi Jalar	-	-	-	-	-
6.	Kacang Tanah	21,9	22	-	43	-
7.	Kedelai	345,6	241	75,1289	27,4	410
8.	Kacang Hijau	-	-	-	37,5	-
Jumlah		6.236,9	6.126,0	4.246,7	5.348,2	14.631,0

Sumber: BPS Kabupaten Trenggalek

Tabel 5.5 **Produksi Tanaman Bahan Makanan Per Ha (Kwintal) Tahun 2022**

No.	Jenis Tanaman	Bentuk Produksi	Jumlah (Kwintal)	
			2021	2022
(1)	(2)	(3)	(4)	(5)
1.	Padi Sawah	Gabah k.panen	62	273
2.	Padi Ladang	Gabah k.panen	39	102
3.	Jagung	Glondong	59,01	260
4.	Ubi Kayu	Basah	-	380
5.	Ubi Jalar	Basah	-	-
6.	Kacang Tanah	Glondong	-	-
7.	Kedelai	Tangkai	15,00	15,26
8.	Kacang Hijau	Wose	-	-
Jumlah			175	1.031

Sumber: Mantri Tani Kec. Tugu

Tabel 5.6 Produksi Sayuran (Kwintal) 2022

No.	Jenis Sayuran	Jumlah (Kwintal)				
		2018	2019	2020	2021	2022
(1)	(2)	(3)	(4)	(5)	(6)	(7)
1	Kacang Panjang	242	252	165	240	3078
2	Cabe Rawit	242	144	559	436	1007
3	Buncis	0	0	0	0	34
4	Labu Siam	0	0	0	0	0
5	Kentang	0	0	0	0	0
6	Petcai/sawi	0	0	0	0	620
7	Bawang Putih	0	0	0	0	0
8	Bawang Merah	0	0	0	70	1016
9	Petai	3147	714	2375	7691	7650
10	Bayam	19	22	99	88	247
11	Cabai Besar	105	129	329	317	424
12	Kangkung	71	75	155	303	2324

Sumber: BPS Kabupaten Trenggalek

Tabel 5.7 Produksi Buah-buahan (Kwintal) 2022

No.	Jenis Buah-buahan	Jumlah (Kwintal)				
		2018	2019	2020	2021	2022
(1)	(2)	(3)	(4)	(5)	(6)	(7)
1.	Alpukat	2.119	2.900	8.671	1.381	1.284
2.	Mangga	45.600	52.800	9.784	37.745	3.800
3.	Rambutan	36	37	207	1.713	1.720
4.	Jeruk Keprok	328	370	110	71	0
5.	Jeruk Besar	51	54	62	0,2	0
6.	Durian	117	100	28	163	7.800
7.	Jambu Air	60	40	170	435	23
8.	Sawo	59	675	101	45	55
9.	Pisang	97.782	10.800	37.525	49.500	55.912
10.	Pepaya	4.371	5.050	4.682	5.310	1.314
11.	Manggis	2	5	5	10	12
12.	Salak	14	13	239	1380	251
13.	Blimbing	587	780	722	1401	4819
14.	Jambu Biji	133	182	217	282	303
15.	Jeruk Siam	328	370	110	71	40
16.	Nangka	216	200	1247	785	794
17.	Sirsak	312	325	162	179	184
18.	Anggur	9	8	21	41	55
19.	Melindo	2219	2300	1762	5034	4970
20.	Duku	1	1	7	0	6

Sumber: BPS Kabupaten Trenggalek

Tabel 5.8 Produksi Tanaman Biofarmaka Per Triwulanan 2022

No.	Jenis Tanaman	Jumlah (kg)					Jumlah
		Triwulan I	Triwulan II	Triwulan III	Triwulan IV		
(1)	(2)	(3)	(4)	(5)	(6)	(7)	
1.	Jahe	3,5	4,7	7,6	1,7	17,5	
2.	Kencur	2,92	2,7	2,7	2,7	11,02	
3.	Kunyit	5,59	5,16	5,16	3	18,91	
4.	Lempuyang	671	550	550	550	2,321	
5.	Lengkuas	4,46	4,1	4,1	4,1	16,76	
6.	Temu Ireng	795	625	625	625	2,67	
7.	Temu Kunci	800	800	800	800	3,2	
8.	Temu Lawak	900	850	4,319	400	6,469	
9	Sambiloto	0	0	0	0	0	
10	Mahkota Dewa	0	0	0	0	0	
11	Mengkudu	200	200	200	200	800	
12	Kapulaga	0	0	0	0	0	
13	Temu Kuning	0	0	0	0	0	
14	Keji Beling	0	0	0	0	0	
15	lidah buaya	0	0	0	0	0	

Sumber: Mantri Tani Kec Tugu

Tabel 5.9 Populasi Ternak per Desa 2022

No.	Desa	Ternak Besar		
		Sapi	Kerbau	Kuda
(1)	(2)	(3)	(4)	(5)
1	Duren
2	Ngepeh
3	Tumpuk
4	Gondang
5	Nglongsor
6	Banaran
7	Winong
8	Sukorejo
9	Jambu
10	Nglinggis
11	Gading
12	Pucanganak
13	Dermosari
14	Tegaren
15	Prambon
Jumlah		4.301	7	5

Lanjutan Tabel/*Continued Table 5.9*

No.	Desa	Ternak Kecil	
		Kambing	Domba
(1)	(2)	(3)	(4)
1	Duren
2	Ngepeh
3	Tumpuk
4	Gondang
5	Nglongsor
6	Banaran
7	Winong
8	Sukorejo
9	Jambu
10	Nglinggis
11	Gading
12	Pucanganak
13	Deremosari
14	Tegaren
15	Prambon
Jumlah		8.442	843

Sumber: Dinas Pertanian dan Peternakan Kab Trenggalek
 Keterangan: Data tidak tersedia

Tabel 5.10 Populasi Unggas dan Aneka Ternak per Desa 2022

No.	Desa	Ayam Ras	Ayam Buras	Itik	Entok	Angsa
(1)	(2)	(3)	(4)	(5)	(6)	(7)
1	Duren
2	Ngepeh
3	Tumpuk
4	Gondang
5	Nglongsor
6	Banaran
7	Winong
8	Sukorejo
9	Jambu
10	Nglinggis
11	Gading
12	Pucanganak
13	Dermosari
14	Tegaren
15	Prambon
Jumlah		30.150	168.149	12.147	-	-

Sumber: Dinas Pertanian dan Peternakan Kab Trenggalek

Keterangan: Data tidak tersedia

Tabel 5.11 Sarana Produksi dan Pengairan

No.	Sarana	Jumlah				
		2018	2019	2020	2021	2022
(1)	(2)	(3)	(4)	(5)	(6)	(7)
1	Kios KUD	1	1	1
2	Kios Non KUD	-	-	-
3	Dam	-	-	-
4	Cek Dam	-	-	-
5	Pompa Air	3	3	3
6	Diesel Air	-	-	-
7	Embung	5	5	5

Sumber: Mantri Tani Kec Tugu

Tabel 5.12 Perkumpulan Petani Tahun 2022

No.	Desa	HIPPA Desa		Kontak Tani	SLPHT	Kelompok Tani
		IPPAIR	INSUS (Ha)			
(1)	(2)	(3)	(4)	(5)	(6)	(7)
1	Duren	1	-	-	-	9
2	Ngepeh	1	-	-	-	7
3	Tumpuk	1	-	-	-	5
4	Gondang	1	-	-	-	6
5	Nglongsor	1	-	-	-	5
6	Banaran	1	-	-	-	6
7	Winong	1	-	-	-	5
8	Sukorejo	1	-	-	-	4
9	Jambu	1	-	-	-	9
10	Nglinggis	1	-	-	-	6
11	Gading	1	-	-	-	9
12	Pucanganak	1	-	-	-	7
13	Deremosari	1	-	-	-	8
14	Tegaren	1	-	-	-	5
15	Prambon	1	-	-	-	13
Jumlah		15	-	-	-	104

Sumber: Mantri Tnni Kec. Tugu

Tabel 5.13 Alat-alat Pertanian Yang Masih Dapat Digunakan

No.	Jenis Alat	Luas (Ha)		
		2018	2021	2022
(1)	(2)	(3)	(4)	(5)
1.	Pengolah Tanah			
	- Traktor Roda 2	99	99	99
	- Traktor Roda 4	3	3	3
2.	Pemberantas Jasad			
	- Hand Spryer	392	392	392
	- Emposan	0	0	0
3.	Pengolah Padi			
	- Perontok Padi	311	311	311
	- Pengereng Padi	1	1	1
	- Penggiling Padi	16	16	16

Sumber : Mantri Tani Kec Tugu

Tabel 5.14 Luas Areal Perkebunan Menurut Jenis Tanaman (Ha)

No.	Jenis Tanaman	Luas (Ha)		
		2018	2021	2022
(1)	(2)	(3)	(4)	(5)
01.	Cengkeh	0	0	0
02.	Kelapa	0	0	0
03.	Kopi	0	0	0
04.	Kapuk Randu	0	0	0
05.	Vanili	0	0	0
06.	Kapulogo	0	0	0
07.	Kencur	0,52	0,52	0,52
08.	Jahe	0,13	0,13	0,13
09.	Kunyit	1,49	1,49	1,49
10.	Laos	1,24	1,24	1,24

Sumber : Mantri Tani Kec Tugu

Tabel 5.15 Luas Hutan Menurut Fungsi Hutan Dan Reboisasi (Ha)

No.	Uraian	Luas (Ha)		
		2018	2021	2022
(1)	(2)	(3)	(4)	(5)
01.	Luas Hutan	-	-	-
	- Lindung	-	-	-
	- Produksi	-	-	-
	- Wisata	-	-	-
	- Lainnya	-	-	-
02.	Reboisasi	-	-	-
	Jumlah	0.00	0.00	0.00

Sumber : Mantri Tani Kec. Tugu

Tabel 5.16 Luas Panen, Produktivitas Dan Produksi Per Sub Round Tanaman Padi Kecamatan Tahun 2022

No.	Sub Round	Luas Panen (Ha)	Produktivitas (Ku/Ha)	Produksi (Ton)
(1)	(2)	(3)	(4)	(5)
01.	Januari s/d April	1.064,24	77,50	8.248
02.	Mei s/d Agustus	642	62,35	4.003
03.	September s/d Desember	33	60,56	201
	Januari s/d Desember	1.739	72	12.452

Sumber : Dinas Pertanian dan Peternakan Kab Trenggalek

Tabel 5.17 Luas Panen, Produktivitas Dan Produksi Per Sub Round Tanaman Padi Sawah Kecamatan Tahun 2022

No.	Sub Round	Luas Panen (Ha)	Produktivitas (Ku/Ha)	Produksi (Ton)
(1)	(2)	(3)	(4)	(5)
01.	Januari s/d April	1.034	78,27	8.095
02.	Mei s/d Agustus	642,01	62,35	4002,76
03.	September s/d Desember	33,17	60,56	200,90
	Januari s/d Desember	1709,43	71,94621048	12298,67516

<https://trenggalekkab.bps.go.id>

Sumber : Dinas Pertanian dan Peternakan Kab Trenggalek

Tabel 5.18 Luas Panen, Produktivitas Dan Produksi Per Sub Round Tanaman Padi Ladang Kecamatan Tahun 2022

No.	Sub Round	Luas Panen (Ha)	Produktivitas (Ku/Ha)	Produksi (Ton)
(1)	(2)	(3)	(4)	(5)
01.	Januari s/d April	30,00	51,11	153,33
02.	Mei s/d Agustus	-	-	-
03.	September s/d Desember	-	-	-
	Januari s/d Desember	30,00	51,11	153,33

Sumber : Dinas Pertanian dan Peternakan Kab Trenggalek

Tabel 5.19 Luas Panen, Produktivitas Dan Produksi Per Sub Round Tanaman Palawija (Jagung) Kecamatan Tahun 2022

No.	Sub Round	Luas Panen (Ha)	Produktivitas (Ku/Ha)	Produksi (Ton)
(1)	(2)	(3)	(4)	(5)
01.	Januari s/d April	1.330	64,99	8.644
02.	Mei s/d Agustus	430,73	58,64	2.525,66
03.	September s/d Desember	619,5695	67,89	4.206,26
	Januari s/d Desember	2.380	64,60	15.376

<https://trenggalekkab.bps.go.id>

Sumber : Dinas Pertanian dan Peternakan Kab Trenggalek

Tabel 5.20 Luas Panen, Produktivitas Dan Produksi Per Sub Round Tanaman Palawija (Ubi Kayu) Kecamatan Tahun 2022

No.	Sub Round	Luas Panen (Ha)	Produktivitas (Ku/Ha)	Produksi (Ton)
(1)	(2)	(3)	(4)	(5)
01.	Januari s/d April	-	-	-
02.	Mei s/d Agustus	3.000	189,92	56.976
03.	September s/d Desember		-	-
	Januari s/d Desember	3.000	189,92	56.976

Sumber : Dinas Pertanian dan Peternakan Kab Trenggalek

Tabel 5.21 Luas Panen, Produktivitas Dan Produksi Per Sub Round Tanaman Palawija (Kedelai) Kecamatan Tahun 2022

No.	Sub Round	Luas Panen (Ha)	Produktivitas (Ku/Ha)	Produksi (Ton)
(1)	(2)	(3)	(4)	(5)
01.	Januari s/d April	-	-	-
02.	Mei s/d Agustus	-	-	-
03.	September s/d Desember	204,90	15,26	313
	Januari s/d Desember	204,90	15,26	313

Sumber : Dinas Pertanian dan Peternakan Kab Trenggalek

Tabel 5.22 Luas Panen, Produktivitas Dan Produksi Per Sub Round Tanaman Palawija (Kacang Tanah) Kecamatan Tahun 2022

No.	Sub Round	Luas Panen (Ha)	Produktivitas (Ku/Ha)	Produksi (Ton)
(1)	(2)	(3)	(4)	(5)
01.	Januari s/d April	0.00	0.00	0.00
02.	Mei s/d Agustus	0.00	0.00	0.00
03.	September s/d Desember	0.00	0.00	0.00
	Januari s/d Desember	0.00	0.00	0.00

Sumber : Dinas Pertanian dan Peternakan Kab Trenggalek

Tabel 5.23 Luas Panen, Produktivitas Dan Produksi Per Sub Round Tanaman Palawija (Kacang Hijau) Kecamatan Tahun 2022

No.	Sub Round	Luas Panen (Ha)	Produktivitas (Ku/Ha)	Produksi (Ton)
(1)	(2)	(3)	(4)	(5)
01.	Januari s/d April	0.00	0.00	0.00
02.	Mei s/d Agustus	0.00	0.00	0.00
03.	September s/d Desember	0.00	0.00	0.00
	Januari s/d Desember	0.00	0.00	0.00

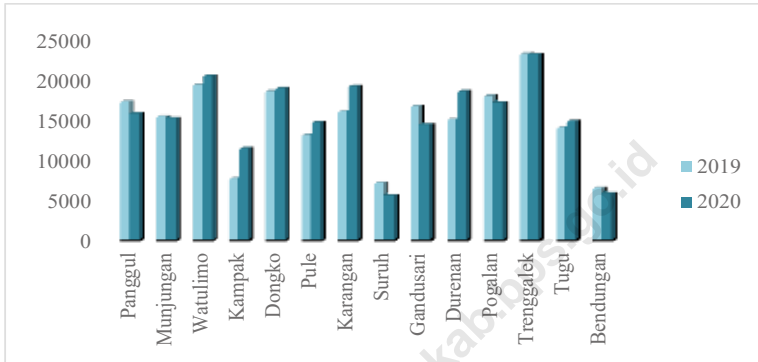
Sumber : Dinas Pertanian dan Peternakan Kab Trenggalek.



06
EKONOMI

Gambar 6.1
Figures

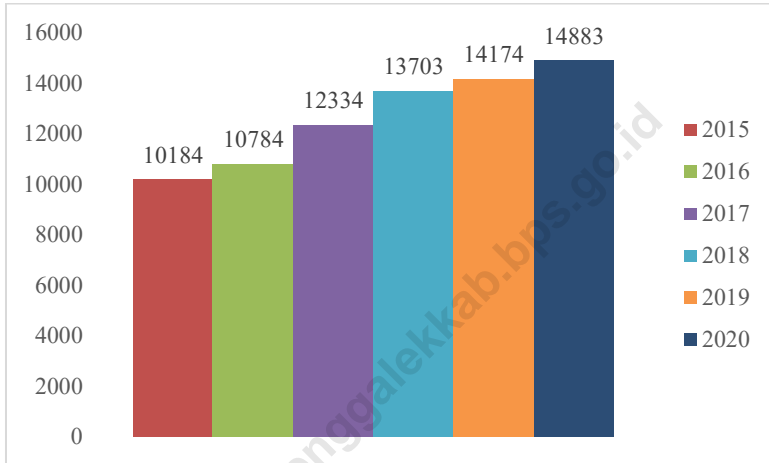
Jumlah Pelanggan Listrik menurut Kecamatan di Kabupaten Trenggalek, 2019-2020



Sumber/Source : PLN Distribusi Jatim Ranting Kabupaten Tranggalek/ State Electricity Company of East Java Distribution, Sub Division Kabupaten Tranggalek

Gambar
Figures 6.2

**Jumlah Pelanggan Air Bersih di Kabupaten Trenggalek,
2015-2022**



Sumber/Source : Kantor PDAM Tirta Wening Kabupaten Kabupaten Trenggalek/ *Tirta Wening Regional Water Company Office of Kabupaten Trenggalek Regency*

Tabel 6.1 Banyaknya Pasar Tradisional dan Pasar Modern di Kecamatan Tugu 2022

No	Desa	Pasar Tradisional		Pasar Modern	
		Pasar Daerah	Pasar Desa	Supermarket	Minimarket
(1)	(2)	(3)	(4)	(5)	(6)
1	Duren	-	-	-	-
2	Ngepeh	-	1	-	-
3	Tumpuk	-	-	-	-
4	Gondang	1	-	-	-
5	Nglongsor	-	-	1	6
6	Banaran	-	-	-	-
7	Winong	-	-	-	-
8	Sukorejo	-	-	-	-
9	Jambu	-	-	-	-
10	Nglinggis	-	1	-	-
11	Gading	-	-	-	-
12	Pucanganak	-	-	-	-
13	Dermosari	1	-	-	-
14	Tegaren	-	-	-	-
15	Prambon	-	2	-	-
Jumlah		2	4	1	6

Sumber : KSK Kec. Tugu

Tabel 6.2 Rata-rata Harga yang Dibayar Petani Tahun 2022

No	Uraian	Satuan	Nilai (Rp)
(1)	(2)	(3)	(4)
1.	Upah Mencangkul	Hari / Orang	75.000
2.	Upah Menanam	Hari / Orang	75.000
3.	Bibit Padi (Ceherang)	Kg	20.000
4.	Pupuk Urea	Kg	5.500
5.	Pupuk SP-36	Kg	6.000
6.	Pestisida / furadan	Kg	30.000
7.	Sewa traktor tangan	Ha	490.000
8.	Sabit	Buah	50.000
9.	Cangkul	Buah	150.000

Sumber : KSK Kecamatan Tugu

Tabel 6.3 **Banyaknya Pasar 2022**

No	Desa	Pasar Daerah	Pasar	
			Desa	Tanpa Bangunan
(1)	(2)	(3)	(4)	(5)
1	Duren	-	-	-
2	Ngepeh	-	1	-
3	Tumpuk	-	-	-
4	Gondang	1	-	-
5	Nglongsor	-	-	-
6	Banaran	-	-	-
7	Winong	-	-	-
8	Sukorejo	-	-	-
9	Jambu	-	-	-
10	Nglinggis	-	1	-
11	Gading	-	-	-
12	Pucanganak	-	-	1
13	Dermosari	1	-	-
14	Tegaren	-	-	-
15	Prambon	-	2	2
Jumlah		2	4	3

Sumber : PODES

ST 2023
SENSUS PERTANIAN

BerAKHLAK

Berorientasi Pelayanan Akuntabel Kompeten
Harmonis Loyal Adaptif Kolaboratif

DATA

MENCERDASKAN BANGSA

Enlighten The Nation



**BADAN PUSAT STATISTIK
KABUPATEN TRENGGALEK**

Jl. Brigjend Soetran No. 11, Trenggalek 66310

Telp. (0355) 791432

Homepage : <http://trenggalekkab.bps.go.id>

Email: bps3503@bps.go.id