


»»» _____ <<<<

KECAMATAN PONTIANAK TIMUR

DALAM ANGKA

XXXX 2018 XXXX






KECAMATAN PONTIANAK TIMUR DALAM ANGKA



2018



KECAMATAN PONTIANAK TIMUR DALAM ANGKA 2018

Nomor Publikasi : 61710.1809
Katalog : 1102001.6171020

Ukuran Buku : 14,8 x 21 cm
Jumlah Halaman : xvi + 119 halaman

Naskah:
BPS Kota Pontianak

Penyunting:
BPS Kota Pontianak

Gambar Kulit:
BPS Kota Pontianak

Diterbitkan oleh:
© BPS Kota Pontianak

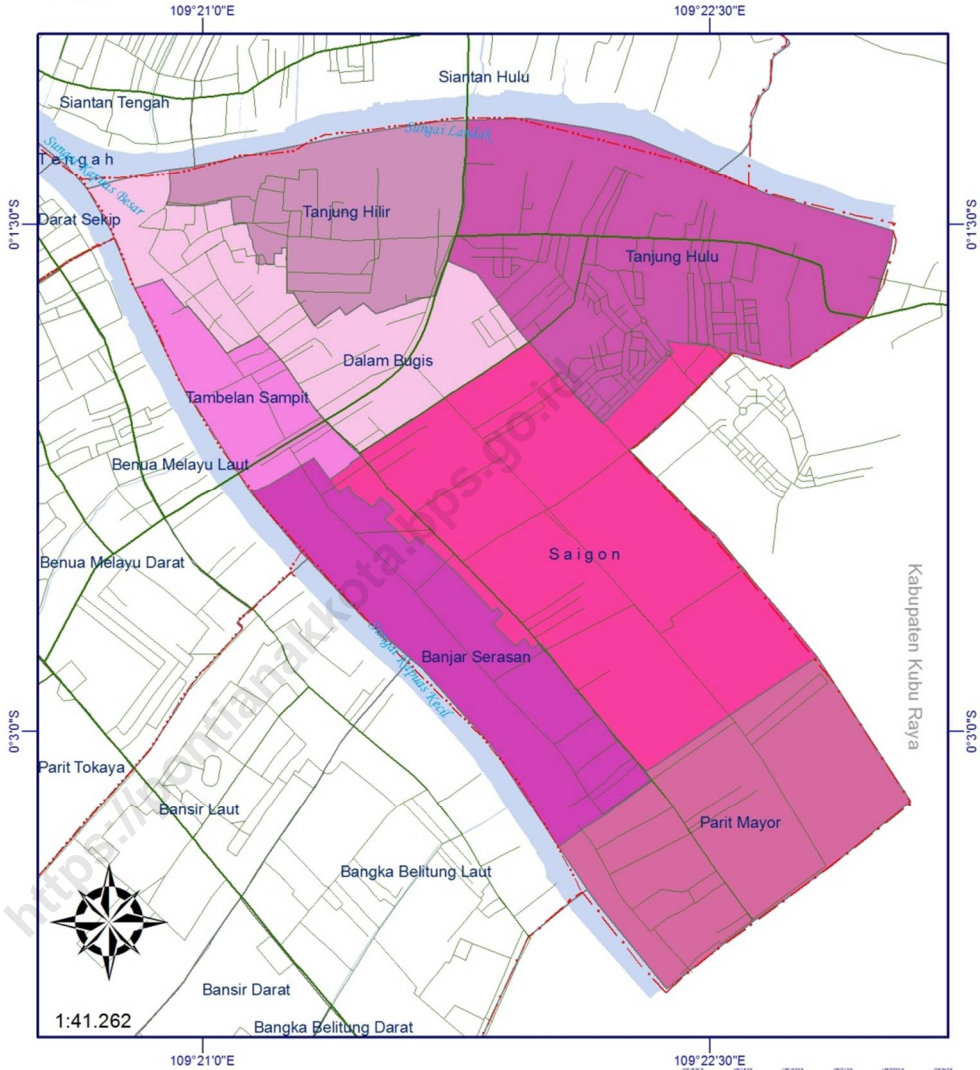
Dicetak oleh:
CV Artha

Boleh dikutip dengan menyebutkan sumbernya

Dilarang mengumumkan, mendistribusikan, mengomunikasikan, dan/atau menggandakan sebagian atau seluruh isi buku ini untuk tujuan komersil tanpa izin tertulis dari Badan Pusat Statistik

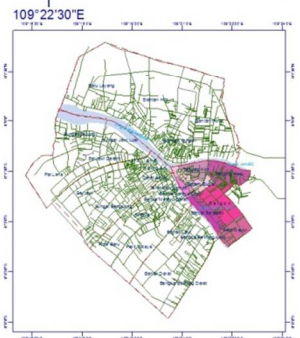


PETA KECAMATAN PONTIANAK TIMUR



Legenda

- Batas Kabupaten/Kota
- - - Batas Kecamatan
- Batas Kelurahan
- Sungai
- Jalan Arteri
- Jalan Lokal/Gang



KATA PENGANTAR

Publikasi Kecamatan Pontianak Timur Dalam Angka adalah publikasi Badan Pusat Statistik (BPS) di tingkat kecamatan yang menyajikan data lintas sektoral dari masing-masing sektor.

Data yang disajikan dalam buku ini merupakan data seri tahunan. Untuk beberapa jenis data dirinci menurut wilayah yang lebih kecil, yaitu kelurahan.

Data yang ada dalam publikasi ini diperoleh dari beberapa sumber, yaitu:

1. Survei yang diselenggarakan baik oleh BPS secara mandiri, maupun bekerjasama dengan instansi lain.
2. Kompilasi hasil pencatatan administrasi dari masing-masing instansi pemerintah.

Kepada semua pihak yang telah memberikan bantuan sehingga publikasi ini dapat terwujud, disampaikan penghargaan dan ucapan terima kasih yang sebesar-besarnya.

Untuk perbaikan publikasi ini di masa yang akan datang, tanggapan dan saran dari pemakai data sangat diharapkan.

Pontianak, September 2018
Kepala BPS Kota Pontianak



Suminar Kristiani, SE.

DAFTAR ISI

KATA PENGANTAR	v
DAFTAR ISI	vii
DAFTAR TABEL	ix
1. GEOGRAFI	3
2. PEMERINTAHAN	11
3. PENDUDUK	25
4. SOSIAL	39
4.1 Pendidikan	39
4.2 Kesehatan dan Keluarga Berencana	39
4.3 Kriminalitas	40
5. PERTANIAN	77
6. INDUSTRI	87
7. POS DAN KOMUNIKASI	93
8. KEUANGAN	103
9. PENDAPATAN REGIONAL	109
9.1 Pertumbuhan Ekonomi kecamatan Pontianak Timur	109
9.2 Nilai PDRB kecamatan Pontianak timur	110
9.3 Inflasi	110
9.4 PDRB Perkapita	111

DAFTAR TABEL

1. Geografi

Tabel 1.1	Batas wilayah Kecamatan Pontianak Timur menurut arah mata angin, 2017	4
Tabel 1.2	Luas wilayah Kecamatan Pontianak Timur menurut Kelurahan, 2017	5
Tabel 1.3	Luas penggunaan Lahan Sawah dan Lahan Kering di Kecamatan Pontianak Timur (Ha), 2013-2016	6
Tabel 1.4	Nama Sungai/Parit yang dapat dilalui sampan dalam menunjang perekonomian di Kecamatan Pontianak Timur, 2017	7
Tabel 1.5	Jarak antara Kantor Camat dengan Kantor Lurah di wilayah Kecamatan Pontianak Timur (km), 2017	8

2. Pemerintahan

Tabel 2.1	Nama-nama Camat Yang Pernah/Masih Menjabat di Kantor Camat Potianak Timur	12
Tabel 2.2	Nama-nama Pejabat Struktural dan Pegawai Instansi Vertikal di Kantor Camat Pontianak Timur, 2017	13
Tabel 2.3	Alamat Kantor Lurah dan Kantor Camat Pontianak Timur, 2017	14
Tabel 2.4	Nama-nama Perangkat Kecamatan Pontianak Timur Yang masih Menjabat, 2017	15
Tabel 2.5	Jumlah Pegawai Kantor camat dan kantor Lurah Kecamatan Pontianak Timur menurut Jenis Kelamin, 2017	16
Tabel 2.6	Jumlah Pegawai Kantor camat dan kantor Lurah Kecamatan Pontianak Timur menurut Golongan, 2017	17

Tabel 2.7	Jumlah Pegawai Kantor camat dan Kantor Lurah Kecamatan Pontianak Timur menurut Eselon, 2017....	18
Tabel 2.8	Klasifikasi dan Status Kelurahan di Kecamatan Pontianak Timur, 2017	19
Tabel 2.9	Jumlah Rukun Warga, Rukun Tetangga dan Kepala Keluarga di Kecamatan Pontianak Timur, 2017	20
Tabel 2.10	Jumlah Sarana Perekonomian di Kecamatan Pontianak Timur menurut Kelurahan, 2017	21

3. Penduduk

Tabel 3.1	Luas Wilayah, Jumlah Penduduk, dan Kepadatan Penduduk menurut Kelurahan di Kecamatan Pontianak Timur, 2017	26
Tabel 3.2	Penduduk menurut Jenis Kelamin di Kecamatan Pontianak Timur, 2017	27
Tabel 3.3	Jumlah Penduduk Usia Sekolah dan jenis Kelamin di Kecamatan Pontianak Timur, 2017	28
Tabel 3.4	Jumlah penduduk laki-laki dan perempuan menurut kelompok umur dan kelurahan di kecamatan Pontianak Timur 2017	30
Tabel 3.5	Jumlah Kelahiran dan Kematian menurut Jenis Kelamin di Kecamatan Pontianak Timur, 2017	34
Tabel 3.6	Jumlah Penduduk Datang dan Pindah menurut Jenis Kelamin di Kecamatan Pontianak Timur, 2017....	35
Tabel 3.7	Jumlah Mutasi Penduduk menurut Kelurahan di Kecamatan Pontianak Timur, 2017	36

4. Sosial

Tabel 4.1.1	Jumlah Murid TK menurut Kelurahan di Kecamatan Pontianak Timur, 2016	41
Tabel 4.1.2	Jumlah Guru TK menurut Kelurahan di Kecamatan Pontianak Timur, 2016	42
Tabel 4.1.3	Jumlah Sekolah, Murid, Guru dan Rasio Murid Terhadap Guru SD menurut Kelurahan di Kecamatan Pontianak Timur, 2017	43
Tabel 4.1.4	Jumlah Sekolah, Murid, Guru dan Rasio Murid Terhadap Guru SMP menurut Kelurahan di Kecamatan Pontianak Timur, 2017	44
Tabel 4.1.5	Jumlah Sekolah, Murid, Guru dan Rasio Murid Terhadap Guru SMA menurut Kelurahan di Kecamatan Pontianak Timur, 2017	45
Tabel 4.1.6	Jumlah Sekolah, Murid, Guru dan Rasio Murid Terhadap Guru SMK menurut Kelurahan di Kecamatan Pontianak Timur, 2017	46
Tabel 4.1.7	Jumlah Sekolah, Murid, Guru dan Rasio Murid Terhadap Guru MI menurut Kelurahan di Kecamatan Pontianak Timur, 2017	47
Tabel 4.1.8	Jumlah Sekolah, Murid, Guru dan Rasio Murid Terhadap Guru MTs menurut Kelurahan di Kecamatan Pontianak Timur, 2017	48
Tabel 4.1.9	Jumlah Sekolah, Murid, Guru dan Rasio Murid Terhadap Guru MA menurut Kelurahan di Kecamatan Pontianak Timur, 2017	49
Tabel 4.1.10	Jumlah Mahasiswa pada Perguruan Tinggi di Kecamatan Pontianak Timur, 2017	50
Tabel 4.1.11	Jumlah Tenaga Edukatif Tetap pada Perguruan Tinggi di Kecamatan Pontianak Timur, 2017	51

Tabel 4.1.12	Jumlah Peserta Ujian Sarjana dan Diploma pada Perguruan Tinggi di Kecamatan Pontianak Timur, 2017	52
Tabel 4.1.13	Jumlah Kelulusan Ujian Sarjana dan Diploma pada Perguruan Tinggi di Kecamatan Pontianak Timur, 2017	53
Tabel 4.2.1	Pencapaian Peserta KB Aktif menurut Jenis Alat Kontrasepsi dan Kelurahan di Kecamatan Pontianak Timur, 2016.....	54
Tabel 4.2.2	Pencapaian KB Baru Per Bulan menurut Alat Kontrasepsi di Kecamatan Pontianak Timur, 2016	56
Tabel 4.2.3	Pentahapan Keluarga Sejahtera menurut Kelurahan di Kecamatan Pontianak Timur (Keluarga), 2016.....	58
Tabel 4.3	Jumlah Peristiwa Tindak Kejahatan terhadap Jiwa/Badan per Kelurahan di Kecamatan Pontianak Timur, 2017	59
Tabel 4.4.1	Jumlah Rumah Ibadah menurut Kelurahan di Kecamatan Pontianak Timur, 2017	62
Tabel 4.4.2	Jumlah Pasangan yang Menikah per Bulan di Kecamatan Pontianak Timur, 2015-2017	63
Tabel 4.4.3	Jumlah Penduduk yang Menikah menurut Kelurahan di Kecamatan Pontianak Timur, 2017	64
Tabel 4.5.1	Jumlah Sarana Kesehatan menurut Kelurahan di Kecamatan Pontianak Timur, 2017	66
Tabel 4.5.2	Banyaknya Tenaga Kesehatan menurut Puskesmas di Kecamatan Pontianak Timur, 2017	68
Tabel 4.5.3	Jumlah Kasus dari 10 Kasus Penyakit Menular Yang Ditangani	70
Tabel 4.5.4	Jumlah Kasus Yang Ditangani Atau Dirujuk ke Rumah Sakit menurut Puskesmas di Kecamatan Pontianak Timur, 2017	72

5. Pertanian

Tabel 5.1	Luas Lahan Pertanian di Kecamatan Pontianak Timur menurut Jenis Sawah, 2015-2017	78
Tabel 5.2	Luas Panen Produksi dan Rata-rata Produksi Tanaman Sayuran di Kecamatan Pontianak Timur, 2017	79
Tabel 5.3	Jumlah Pohon yang Menghasilkan dan Produksi Tanaman Buah-buahan di Kecamatan Pontianak Timur menurut Jenis Tanaman, 2017	80
Tabel 5.4	Luas Panen dan Produksi Tanaman Biofarmaka di Kecamatan Pontianak Timur menurut Jenis Tanaman, 2017	81
Tabel 5.5	Luas Panen dan Produksi Tanaman Hias di Kecamatan Pontianak Timur menurut Jenis Tanaman, 2017	82
Tabel 5.6	Jumlah Ternak dan Unggas di Kecamatan Pontianak Timur menurut Jenis Ternak, 2013-2017	83
Tabel 5.7	Jumlah Ternak yang Dipotong dan Produksinya menurut Jenis Ternak di Kecamatan Pontianak Timur, 2016	84

6. Industri

Tabel 6.1	Jumlah Perusahaan Industri Besar Sedang menurut Sub Sektor Industri di Kecamatan Pontianak Timur, 2013-2016	88
Tabel 6.2	Jumlah Tenaga Kerja Perusahaan Industri Besar Sedang menurut Kriteria Pekerja di Kecamatan Pontianak Timur, 2013-2016	89

7. Pos dan Telekomunikasi

Tabel 7.1	Jumlah Kantor Pos dan Kantor Pos Pembantu menurut Kelurahan di Kecamatan Pontianak Timur, 2017	94
-----------	--	----

Tabel 7.2	Jumlah Stasiun Televisi dan Radio Swasta Niaga menurut Kelurahan di Kecamatan Pontianak Timur, 2017.....	95
Tabel 7.3	Jumlah Sarana Akomodasi menurut Kelurahan di Kecamatan Pontianak Timur, 2017	96
Tabel 7.4	Jumlah Tempat Tidur Pada Sarana Akomodasi menurut Kelurahan di Kecamatan Pontianak Timur, 2015-2017.....	97
Tabel 7.5	Jumlah Kamar Pada Sarana Akomodasi menurut Kelurahan di Kecamatan Pontianak Timur, 2015-2017.....	98
Tabel 7.6	Jumlah Karyawan Hotel/Wisma menurut Kelurahan di Kecamatan Pontianak Timur, 2015-2016	99

8. Keuangan

Tabel 8.1	Besarnya Pendapatan Pajak Bumi dan Bangunan Pontianak Timur, 2016	104
Tabel 8.2	Jumlah Orang Orang Berzakat (Muzaki), Menerima Zakat (Mustahiq), dan Jenis Zakat Yang Dikeluarkan di Kecamatan Pontianak Timur, 2015	105
Tabel 8.3	Jumlah penyaluran Zakat Fitrah, Zakat Maal dan Infaq & Sadaqoh di Kecamatan Pontianak Timur, 2015.....	106

9. Pendapatan Regional

Tabel 9.1	PDRB Kecamatan Pontianak Timur menurut Lapangan Usaha Atas Dasar Harga Berlaku, 2014-2017 (Juta Rupiah).....	112
Tabel 9.2	PDRB Kecamatan Pontianak Timur menurut Lapangan Usaha Atas Dasar Konstan 2010.....	113
Tabel 9.3	Distribusi Persentase PDRB seri 2010 Kecamatan Pontianak Timur, 2014-2016	114
Tabel 9.4	Laju Pertumbuhan PDRB Seri 2010 Kecamatan Pontianak Timur, 2014-2016 (persen).....	115
Tabel 9.5	Laju Implisit PDRB Seri 2010 menurut Lapangan Usaha di Kecamatan Pontianak Timur, 2014-2016 (persen).....	116
Tabel 9.6	Distribusi Persentase PDRB Seri 2010 Kecamatan Pontianak Timur Atas Dasar Harga Konstan Tahun 2014-2016 (persen)	117
Tabel 9.7	Perkembangan Pendapatan Regional dan Angka per Kapita Atas Dasar Harga Berlaku, 2014-2016	118
Tabel 9.8	Perkembangan Pendapatan Regional dan Angka per Kapita Kecamatan Pontianak Timur Atas Dasar Harga Konstan 2010, 2014-2016 (persen)	119



1. GEOGRAFI



**BADAN PUSAT STATISTIK
KOTA PONTIANAK**

1. GEOGRAFI

Kecamatan Pontianak Timur terdiri dari 7 Kelurahan, yaitu Kelurahan Parit Mayor, banjar Serasan, Saigon, Tanjung Hulu, Tanjung Hilir, Dalam Bugis, dan Tambeln Sampit. Total luas wilayah Kecamatan Pontianak Timur sebesar 8,78 km².

Kecamatan Pontianak Timur berbatasan dengan Sungai Landak dan Kecamatan Pontianak Utara. Sebelah Selatan berbatasan dengan Sungai Kapuas. Sebelah Timur berbatasan dengan Kabupaten Mempawah, dan sebelah Barat berbatasan dengan Sungai Kapuas dan Kecamatan Pontianak Barat.

Dilihat dari luas wilayah per kelurahan, Kelurahan Saigon merupakan kelurahan paling luas di Pontianak Timur, dengan total luas wilayah sebesar 2,80 km². Kelurahan paling kecil adalah Kelurahan Tanjung Hilir dengan luas wilayah sebesar 0,30 km² atau hanya sebesar 4,67 persen dari total luas Pontianak Timur.

Tabel 1.1. Batas Wilayah Kecamatan Pontianak Timur menurut Arah Mata Angin, 2017

Arah Mata Angin	Berbatasan Dengan
(1)	(2)
Utara	Sungai Landak dan Kecamatan Pontianak Utara
Selatan	Sungai Kapuas dan Kecamatan Pontianak Timur
Timur	Desa Sungai Ambawang Kula Kecamatan Sungai Ambawang dan Desa Kapur Kecamatan Sungai Raya Kabupaten Pontianak
Barat	Sungai Kapuas dan Kecamatan Pontianak Barat

Sumber : BPS Kota Pontianak

**Tabel 1.2. Luas Wilayah Kecamatan Pontianak Timur
menurut Kelurahan, 2017**

	Kelurahan	Km²	Hektar
	(1)	(2)	(3)
1	Parit Mayor	1,06	106
2	Banjar Serasan	1,14	114
3	Saigon	2,80	280
4	Tanjung Hulu	1,09	109
5	Tanjung Hilir	0,30	30
6	Dalam Bugis	1,98	198
7	Tambelan Sampit	0,41	41
	2017	8,78	878

Sumber : Kantor Camat Pontianak Timur

Tabel 1.3. Luas Penggunaan Lahan Sawah dan Lahan Kering di Kecamatan Pontianak Timur (Ha), 2014-2017

Penggunaan Lahan	2014	2015	2016	2017
(1)	(2)	(3)	(4)	(5)
A. LAHAN PERTANIAN	450	440	440	405
Lahan Sawah	36	36	36	18,4
Irigasi teknis				
Irigasi Setengah Teknis				
Irigasi Sederhana PU				
Irigasi Desa/Non PU				
Tadah Hujan	36	36	36	18,4
Pasang Surut				
Lainnya (Lebak,Polder,Rembesan dll)				
Sawah yang sementara tidak diusahakan				
Lahan Bukan Sawah	414	404	404	387
Tegal/Kebun	307	301	301	301
Ladang/Huma	30	28	28	26
Perkebunan	39	36	36	30
Ditanami Pohon/Hutan Rakyat	13	11	11	8
Padang Penggembalaan/Rumput				
Sementara tidak diusahakan	23	26	26	20
Lainnya	2	2	2	2
B. LAHAN BUKAN PERTANIAN	428	438	438	472,6
Lahan Sawah + Lahan Kering	878	878	878	878

Sumber : BPS Kota Pontianak

Tabel 1.4. Nama-Nama Sungai/Parit Yang Dapat Dilalui Sampan Dalam Menunjang Perekonomian di Kecamatan Pontianak Timur, 2017

Kelurahan	Nama Sungai/Parit	Kecamatan/Kelurahan Yang Dilalui
(1)	(2)	(3)
1 Parit Mayor	Parit Mayor	-
2 Banjar Serasan	Parit Yusuf Karim	Saigon
3 Saigon	Parit Yusuf Karim Parit Semerangkai	- Dalam Bugis
4 Tanjung Hulu	Parit D. Salibek	-
5 Tanjung Hilir	Parit Langgar Parit Kongsi Parit Jepun	- Dalam Bugis -
6 Dalam Bugis	Parit Beting Parit Semerangkai Parit Wan Bakar Parit Beting Parit Tambelan Parit P. Pati Parit Kongsi	Dalam Bugis Saigon Tambelan Sampit Tanjung Hilir Tambelan Sampit Tambelan Sampit Tambelan Sampit
7 Tambelan Sampit	Parit Tambelan Parit Wan Bakar Parit P. Pati	Dalam Bugis Dalam Bugis Dalam Bugis

Sumber : Kantor Camat Pontianak Timur

Tabel 1.5. Jarak Antara Kantor Camat Dengan Kantor Lurah di Wilayah Kecamatan Pontianak Timur (Km), 2017

Pontianak Timur *)

4,00	Parit Mayor **)						
2,60	2,00	Banjar Serasan **)					
2,40	1,70	0,20	Saigon **)				
0,30	4,30	3,00	2,80	Tanjung Hulu **)			
1,70	4,80	3,80	3,20	1,40	Tanjung Hilir **)		
2,80	4,60	2,70	2,50	2,50	1,20	Dalam Bugis **)	
1,80	3,80	2,50	1,70	1,50	2,30	1,00	Tambelan Sampit **)


Ket : *) = Kantor Camat

: **) = Kantor Lurah

Sumber : Kantor Camat Pontianak Timur



**BADAN PUSAT STATISTIK
KOTA PONTIANAK**



2. PEMERINTAHAN

2. PEMERINTAHAN

Kecamatan Pontianak Timur beralamat di Jalan Rasuna Said No. 10 Pontianak. Saat ini Kecamatan pontianak Timur dipimpin oleh Ismail Abdurrahman, SH,MH yang menjabat sebagai camat sejak tahun 2017. Semua kelurahan di Pontianak Timur berstatus kelurahan dengan klasifikasi swasembada.

Jumlah total RW (Rukun Warga) di Pontianak Timur sebanyak 88 RW dengan 396 RT (Rukun Tetangga). Jumlah RT paling banyak terdapat di Kelurahan Tanjung Hulu.

Tabel 2.1. Nama-Nama Camat Yang Pernah/Masih Menjabat di Kantor Camat Pontianak Timur, 2017

	Nama	Periode
	(1)	(2)
1	H. A. MANAF THAHIR	1968-1972
2	SY. YUSUF IBRAHIM	1972-1979
3	ABANG DOLEK, B.A.	1979-1984
4	DRS. MUHAMMAD YAHDI	1984-1989
5	DRS. SUKARDI	1989-1995
6	EKA KUSUMAWATI, S. SOS.	1995-1998
7	ZUMIYATI, S. SOS.	1998-2003
8	SY. ISMAIL, S. SOS.	2003- 2008
9	RIZAL, S. SOS.	2008-2013
10	Hj.Syf. Adriana Farida, SE,M.Si	2013-2014
11	H.Y. Trisna Ibrahim, ST,MT.	2014-2015
12	Ismail Abdurrahman, SH, MH.	2015-sekarang

Sumber : Kantor Camat Pontianak Timur

Tabel 2.2. Nama-Nama Pejabat Struktural dan Pegawai Instansi Vertikal di Kecamatan Pontianak Timur, 2017

	Nama	Jabatan
	(1)	(2)
1	Ismail Abdurrahman, SH, MH.	Camat Pontianak Timur
2	KUSWANDI, SH	Sekretaris Wilayah Kecamatan
3	AJUN	Kasi Pemerintahan
4	M. ANDY, SE,MM	Kasi Pemberdayaan Masyarakat
5	HARWINDA, ST	Kasi Trantib
5	AGUNG ARIF GUNAWAN,SE	Kasub Bag Umum dan Aparatur
6	ELIYA	Kasub Bag Keuangan & Perencanaan
<u>Instansi Vertikal</u>		
7	ELLIN SUPARLINA	Pengawas PLKB
8	SRI HARTATI	Koordinator Statistik Kecamatan
9	MASRI, S.AG,MM	Kepala KUA
10	Drg. NUNUK UTARI	Ka. UPTD
11	KOMPOL SUHAR	Kapolsek
12	MAYOR INF PURNA	Danramil

Sumber : Kantor Camat Pontianak Timur

Tabel 2.3. Alamat Kantor Lurah dan Kantor Camat Pontianak Timur, 2017

Nama Kantor		Alamat
(1)		(2)
1	Kantor Camat Pontianak Timur	JL. RASUNA SAID NO. 10
2	Kantor Lurah Parit Mayor	JL. TANJUNG RAYA 2
3	Kantor Lurah Banjar Serasan	JL. TANJUNG HARAPAN
4	Kantor Lurah Saigon	JL. TANJUNG RAYA 2
5	Kantor Lurah Tanjung Hulu	KOMP PERUM 3 GG. AGATIS
6	Kantor Lurah Tanjung Hilir	JL. PARALEL TOL
7	Kantor Lurah Dalam Bugis	JL. TANJUNG RAYA 1
8	Kantor Lurah Tambelan Sampit	JL. TANJUNG RAYA 1 GG. PEMDA

Sumber : Kantor Camat Pontianak Timur

Tabel 2.4. Nama-Nama Perangkat Kecamatan Pontianak Timur, 2017

	Nama Kantor	Jabatan
	(1)	(2)
1	M. AKIF, SH	Lurah Parit Mayor
2	Dra. DWI SURYANTI	Lurah Banjar Serasan
3	JUSPRIATI, S.SOS	Lurah Saigon
4	MARHAENI, S.Sos	Lurah Tanjung Hulu
5	TUKIJAN, S.ST	Lurah Tanjung Hillir
6	HERMAN, S.Sos	Lurah Dalam Bugis
7	SY.A. RAHMAN	Lurah Tambelan Sampit

Sumber : Kantor Camat Pontianak Timur

Tabel 2.5. Jumlah Pegawai Kantor Camat dan Kantor Lurah di Kecamatan Pontianak Timur menurut Jenis Kelamin, 2017

	Nama Kantor	Laki-Laki	Perempuan	Jumlah
	(1)	(2)	(3)	(4)
1	Kantor Lurah Parit Mayor	5	3	8
2	Kantor Lurah Banjar Serasan	4	4	8
3	Kantor Lurah Saigon	6	3	9
4	Kantor Lurah Tanjung Hulu	5	4	9
5	Kantor Lurah Tanjung Hilir	3	4	7
6	Kantor Lurah Dalam Bugis	5	3	8
7	Kantor Lurah Tambelan Sampit	3	5	8
8	Kantor Camat Pontianak Timur	11	10	21
	2017	42	36	78
	2016	43	39	82

Sumber : Kantor Camat Pontianak Timur

Tabel 2.6. Jumlah Pegawai Kantor Camat dan Kantor Lurah di Kecamatan Pontianak Timur menurut Golongan, 2017

	Nama Kantor	Golongan				Jumlah
		I	II	III	IV	
	(1)	(2)	(3)	(4)	(5)	(6)
1	Kantor Lurah Parit Mayor	-	3	5	-	8
2	Kantor Lurah Banjar Serasan	-	3	5	-	8
3	Kantor Lurah Saigon	-	4	5	-	9
4	Kantor Lurah Tanjung Hulu	2	3	4	-	9
5	Kantor Lurah Tanjung Hilir	-	1	6	-	7
6	Kantor Lurah Dalam Bugis	-	3	5	-	8
7	Kantor Lurah Tambelan Sampit	-	4	4	-	8
8	Kantor Camat Pontianak Timur	-	7	12	2	21
	2017	2	28	46	2	78
	2016	2	27	51	2	82

Sumber : Kantor Camat Pontianak Timur

Tabel 2.7. Jumlah Pegawai Kantor Camat dan Kantor Lurah di Kecamatan Pontianak Timur menurut Eselon, 2017

Nama Kantor	Golongan						Jumlah
	IIIa	IIIb	IVa	IVb	Va	Vb	
(1)	(2)	(3)	(4)	(5)	(6)	(7)	(8)
1 Kantor Lurah Parit Mayor	-	-	1	3	-	-	4
2 Kantor Lurah Banjar Serasan	-	-	1	3	-	-	4
3 Kantor Lurah Saigon	-	-	1	3	-	-	4
4 Kantor Lurah Tanjung Hulu	-	-	1	3	-	-	4
5 Kantor Lurah Tanjung Hilir	-	-	1	3	-	-	4
6 Kantor Lurah Dalam Bugis	-	-	1	3	-	-	4
7 Kantor Lurah Tambelan Sampit	-	-	1	3	-	-	4
8 Kantor Camat Pontianak Timur	1	1	3	2	-	-	7
2017	1	1	10	23	-	-	35
2016	1	1	10	23	-	-	35

Sumber : Kantor Camat Pontianak Timur

Tabel 2.8. Klasifikasi dan Status Kelurahan di Kecamatan Pontianak Timur, 2017

	Kelurahan	Klasifikasi	Status
	(1)	(2)	(3)
1	Parit Mayor	Swasembada	Kelurahan
2	Banjar Serasan	Swasembada	Kelurahan
3	Saigon	Swasembada	Kelurahan
4	Tanjung Hulu	Swasembada	Kelurahan
5	Tanjung Hilir	Swasembada	Kelurahan
6	Dalam Bugis	Swasembada	Kelurahan
7	Tambelan Sampit	Swasembada	Kelurahan

Sumber : Kantor Camat Pontianak Timur

Tabel 2.9. Jumlah Rukun Warga, Rukun Tetangga dan Kepala Keluarga di Kecamatan Pontianak Timur menurut Kelurahan, 2017


	Kelurahan	Rukun Warga	Rukun Tetangga	Kepala Keluarga
	(1)	(2)	(3)	(4)
1	Parit Mayor	7	35	2.117
2	Banjar Serasan	8	42	3.388
3	Saigon	23	96	6.477
4	Tanjung Hulu	18	87	8.332
5	Tanjung Hilir	10	40	3.661
6	Dalam Bugis	16	78	4.952
7	Tambelan Sampit	8	32	2.307
	2017	90	410	31.234
	2016	88	396	29.000

Sumber : Kantor Lurah di Kecamatan Pontianak Timur

Tabel 2.10 Jumlah Sarana Perekonomian di Kecamatan Pontianak Timur menurut Kelurahan, 2017

	Kelurahan	Pasar Umum	Mini-market	Bank	Asuransi
	(1)	(2)	(3)	(4)	(5)
1	Parit Mayor	1	5	-	-
2	Banjar Serasan	-	-	1	-
3	Saigon	1	3	2	-
4	Tanjung Hulu	-	4	3	-
5	Tanjung Hilir	-	2	-	-
6	Dalam Bugis	-	2	3	-
7	Tambelan Sampit	1	3	2	-
	2017	3	19	11	-

Sumber : Kantor Camat Pontianak Timur



3. PENDUDUK



3. PENDUDUK

Jumlah penduduk Kecamatan Pontianak Timur Tahun 2017 sebanyak 93.107 jiwa dengan 46.590 laki-laki dan 46.517 perempuan.

Dari kepadatan penduduk per kelurahan di Pontianak Timur, kelurahan paling padat penduduknya adalah Kelurahan Tanjung Hilir dengan kepadatan 37.627 jiwa/km². Kelurahan paling rendah kepadatan penduduknya berada di Kelurahan Parit Mayor dengan 4.214 jiwa/km².

Berdasarkan golongan umur, maka penduduk di Kecamatan Pontianak Timur paling banyak berada di umur 20-24 dan 15-19 tahun dengan masing-masing kelompok umur berjumlah 9.715 jiwa dan 8.825 jiwa. Sementara, jumlah penduduk paling sedikit berada di kelompok umur lansia yaitu 70-74 tahun dan 75 tahun ke atas, dengan jumlah masing-masing kelompok umur 1.198 jiwa dan 1.073 jiwa.

Tabel 3.1. Luas Wilayah, Jumlah Penduduk, dan Kepadatan Penduduk menurut Kelurahan di Kecamatan Pontianak Timur, 2017

Kelurahan	Luas (Km²)	Jumlah Penduduk	Kepadatan (Km²)
(1)	(2)	(3)	(4)
1 Parit Mayor	1,06	4 467	4 214
2 Banjar Serasan	1,14	13 499	11 841
3 Saigon	2,8	17 544	6 266
4 Tanjung Hulu	1,09	20 014	18 361
5 Tanjung Hilir	0,3	11 288	37 627
6 Dalam Bugis	1,98	18 850	9 520
7 Tambelan Sampit	0,41	7 445	18 159
2017	8,78	93 107	10 604
2016	8,78	91 830	10 459

Sumber : BPS Kota Pontianak

Tabel 3.2. Penduduk menurut Jenis Kelamin di Kecamatan Pontianak Timur, 2017

	Kelurahan	Laki-Laki	Perempuan	Jumlah
	(1)	(2)	(3)	(4)
1	Parit Mayor	2 326	2 141	4 467
2	Banjar Serasan	5 349	8 150	13 499
3	Saigon	9 155	8 389	17 544
4	Tanjung Hulu	10 468	9 546	20 014
5	Tanjung Hilir	5 865	5 423	11 288
6	Dalam Bugis	9 572	9 278	18 850
7	Tambelan Sampit	3 855	3 590	7 445
	2017	46 590	46 517	93 107
	2016	46 060	45 770	91 830

Sumber : BPS Kota Pontianak

Tabel 3.3. Jumlah Penduduk menurut Usia Sekolah dan Jenis Kelamin di Kecamatan Pontianak Timur, 2017

Kelurahan dan Jenis Kelamin		0-4	5-6	7-12	13-15
(1)		(2)	(3)	(4)	(5)
Laki-laki					
1	Parit Mayor	233	84	230	105
2	Banjar Serasan	521	202	586	297
3	Saigon	887	337	906	443
4	Tanjung Hulu	875	344	1 017	543
5	Tanjung Hilir	626	220	634	327
6	Dalam Bugis	974	343	954	507
7	Tembelan Sampit	354	133	375	194
Perempuan					
1	Parit Mayor	202	78	230	114
2	Banjar Serasan	513	197	557	279
3	Saigon	861	304	834	431
4	Tanjung Hulu	845	340	934	499
5	Tanjung Hilir	597	212	587	307
6	Dalam Bugis	886	320	942	527
7	Tembelan Sampit	322	110	354	193
2017		8 696	3 224	9 140	4 766
2016		9 698	3 620	9 810	4 833

Sumber : BPS Kota Pontianak

Tabel 3.3. Lanjutan

Kelurahan dan Jenis Kelamin		16-18	19-24	25-64	Jumlah
(1)		(2)	(3)	(4)	(5)
Laki-laki					
1	Parit Mayor	100	240	1 063	2 055
2	Banjar Serasan	313	670	2 791	5 380
3	Saigon	489	954	4 250	8 266
4	Tanjung Hulu	604	1 331	4 889	9 603
5	Tanjung Hilir	346	715	3 073	5 941
6	Dalam Bugis	576	1 201	5 100	9 655
7	Tembelan Sampit	215	556	2 049	3 876
Perempuan					
1	Parit Mayor	115	259	1 070	2 068
2	Banjar Serasan	300	662	2 880	5 388
3	Saigon	486	1 131	4 140	8 187
4	Tanjung Hulu	612	1 291	4 826	9 347
5	Tanjung Hilir	342	719	2 953	5 717
6	Dalam Bugis	607	1 358	5 125	9 765
7	Tembelan Sampit	194	502	2 114	3 789
2017		5 299	11 589	46 323	89 037
2016		7 899	10 557	44 179	90 596

Sumber : BPS Kota Pontianak

Tabel 3.4. Jumlah Penduduk Laki-Laki dan Perempuan menurut Kelompok Umur dan Kelurahan di Kecamatan Pontianak Kota, 2017

Kelurahan dan Jenis Kelamin		0 - 4	5 - 9	10 -14	15-19
(1)		(2)	(3)	(4)	(5)
Laki-Laki					
1	Parit Mayor	233	202	183	170
2	Banjar Serasan	517	500	486	523
3	Saigon	886	815	716	808
4	Tanjung Hulu	875	857	859	1007
5	Tanjung Hilir	622	539	533	574
6	Dalam Bugis	974	833	794	953
7	Tambelan Sampit	350	320	314	363
Perempuan					
1	Parit Mayor	199	194	192	195
2	Banjar Serasan	512	482	456	501
3	Saigon	856	732	688	813
4	Tanjung Hulu	843	834	758	1009
5	Tanjung Hilir	597	512	485	567
6	Dalam Bugis	885	791	813	1011
7	Tambelan Sampit	320	277	319	331
2017		8.669	7.888	7.596	8.825
2016		8.543	7.777	7.493	8.703

Sumber : BPS Kota Pontianak

Tabel 3.4. Lanjutan 1

Kelurahan dan Jenis Kelamin		20-24	25-29	30-34	35-39
(1)		(2)	(3)	(4)	(5)
Laki-Laki					
1	Parit Mayor	204	176	199	166
2	Banjar Serasan	562	467	429	454
3	Saigon	789	717	727	740
4	Tanjung Hulu	1115	806	717	712
5	Tanjung Hilir	598	615	527	491
6	Dalam Bugis	1002	940	846	782
7	Tambelan Sampit	474	410	348	296
Perempuan					
1	Parit Mayor	218	191	203	175
2	Banjar Serasan	555	485	487	443
3	Saigon	955	809	793	737
4	Tanjung Hulu	1075	850	709	800
5	Tanjung Hilir	601	573	484	479
6	Dalam Bugis	1139	886	794	746
7	Tambelan Sampit	428	372	308	287
2017		9.715	8.297	7.571	7.308
2016		9.581	8.183	7.466	7.208

Sumber : BPS Kota Pontianak

Tabel 3.4. Lanjutan 2

Kelurahan dan Jenis Kelamin		40-44	45-49	50-54	55-59
(1)		(2)	(3)	(4)	(5)
Laki-Laki					
1	Parit Mayor	164	133	95	58
2	Banjar Serasan	436	349	277	206
3	Saigon	669	525	390	320
4	Tanjung Hulu	726	659	574	411
5	Tanjung Hilir	416	370	269	231
6	Dalam Bugis	663	585	517	422
7	Tambelan Sampit	249	221	179	201
Perempuan					
1	Parit Mayor	137	112	82	86
2	Banjar Serasan	417	345	296	230
3	Saigon	577	457	389	237
4	Tanjung Hulu	726	654	519	346
5	Tanjung Hilir	400	311	305	238
6	Dalam Bugis	672	650	551	463
7	Tambelan Sampit	257	251	228	242
2017		6.509	5.622	4.671	3.691
2016		6.419	5.545	4.608	3.641

Sumber : BPS Kota Pontianak

Tabel 3.4. Lanjutan 3

Kelurahan dan Jenis Kelamin		60-64	65-69	70-74	75+
(1)		(2)	(3)	(4)	(5)
Laki-Laki					
1	Parit Mayor	71	54	23	16
2	Banjar Serasan	176	145	59	69
3	Saigon	162	91	69	59
4	Tanjung Hulu	284	166	145	99
5	Tanjung Hilir	155	84	71	65
6	Dalam Bugis	344	233	146	118
7	Tambelan Sampit	150	118	54	47
Perempuan					
1	Parit Mayor	84	35	27	22
2	Banjar Serasan	178	154	52	63
3	Saigon	143	115	82	75
4	Tanjung Hulu	223	166	132	115
5	Tanjung Hilir	163	110	70	83
6	Dalam Bugis	363	238	179	170
7	Tambelan Sampit	168	106	89	72
2017		2.664	1.815	1.198	1.073
2016		2.629	1.792	1.182	1.060

Sumber : BPS Kota Pontianak

Tabel 3.5. Jumlah Kelahiran dan Kematian menurut Kelurahan dan Jenis Kelamin di Kecamatan Pontianak Timur, 2017

Kelurahan	Lahir		Mati	
	Laki-Laki	Perempuan	Laki-Laki	Perempuan
(1)	(2)	(3)	(4)	(5)
1 Parit Mayor	2 321	2 219	67	50
2 Banjar Serasan	3 247	3 159	120	65
3 Saigon	6 016	5 743	159	77
4 Tanjung Hulu	4 865	4 750	152	92
5 Tanjung Hilir	2 662	2 498	68	31
6 Dalam Bugis	4 354	4 342	97	50
7 Tambelan Sampit	2 015	1 990	77	52
2017	25 480	24 701	740	417

Tabel 3.6. Jumlah Penduduk Datang dan Pindah menurut Kelurahan dan Jenis Kelamin di Kecamatan Pontianak Timur, 2017

Kelurahan	Datang		Pindah	
	Laki-Laki	Perempuan	Laki-Laki	Perempuan
(1)	(2)	(3)	(4)	(5)
1 Parit Mayor	340	355	246	271
2 Banjar Serasan	176	167	124	110
3 Saigon	824	749	621	568
4 Tanjung Hulu	339	340	269	283
5 Tanjung Hilir	155	141	111	111
6 Dalam Bugis	263	224	138	129
7 Tambelan Sampit	104	101	64	69
2017	2 201	2 077	1 573	1 541


Sumber : Dinas Kependudukan, Catatan Sipil, dan KB Kota Pontianak

Tabel 3.7. Jumlah Mutasi Penduduk menurut Kelurahan di Kecamatan Pontianak Timur, 2017

	Kelurahan	Lahir	Mati	Datang	Pindah
	(1)	(2)	(3)	(4)	(5)
1	Parit Mayor	4 540	117	695	517
2	Banjar Serasan	6 406	185	343	234
3	Saigon	11 759	236	1 573	1 189
4	Tanjung Hulu	9 615	244	679	552
5	Tanjung Hilir	5 160	99	296	222
6	Dalam Bugis	8 696	147	487	267
7	Tambelan Sampit	4 005	129	205	133
	2017	50 181	1 157	4 278	3 114

Sumber : Dinas Kependudukan, Catatan Sipil, dan KB Kota Pontianak

4. SOSIAL



4. SOSIAL

4.1 Pendidikan

Pendidikan dan kesehatan merupakan salah satu komponen penting dalam pembangunan ekonomi. Peningkatan di bidang pendidikan merupakan upaya utama dalam memperbaiki kualitas sumber daya manusia. Infrastruktur yang memadai serta jumlah guru serta prasarana pendukung lainnya yang memadai merupakan salah satu penunjang pendidikan.

Pada tahun 2017, tercatat semua kelurahan di Pontianak Timur sudah memiliki Sekolah Dasar negeri. Total sekolah tingkat SD sebanyak 23 unit. SLTP sebanyak 9 unit, SMA sebanyak 4 unit, SMK sebanyak 3 unit, dan MA ada 1 unit. Selain itu, terdapat 4 perguruan tinggi di Kecamatan Pontianak Timur.

4.2 Kesehatan dan Keluarga Berencana

Fokus pemerintah Kalimantan Barat saat ini salah satunya adalah mengenai pembangunan kesehatan. Gambaran masyarakat Kalimantan Barat yang ingin dicapai pada masa depan melalui pembangunan kesehatan adalah masyarakat yang penduduknya hidup dalam lingkungan dan dengan perilaku hidup sehat, memiliki kemampuan untuk menjangkau pelayanan kesehatan yang bermutu

[SOSIAL]

secara adil dan merata, serta memiliki derajat kesehatan yang setinggi-tingginya di seuruh wilayah Provinsi Kalimantan Barat .

Berdasarkan data yang dihimpun dari kantor Camat Pontianak Timur, pada tahun 2017, Pontianak Timur memiliki 6 Puskesmas yang menyebar di semua kelurahan kecuali Kelurahan Tanjung Hilir. Kelurahan Tanjung Hilir tidak memiliki Puskesmas, dikarenakan masih bergabung di puskesmas Dalam Bugis. Pontianak Timur memiliki 1 Rumah Sakit dan 1 poliklinik. Terdapat 14 praktik dokter dan 11 praktik bidan di Kecamatan Pontianak Timur.

4.3 Kriminalitas

Jumlah kriminalitas yang paling banyak terjadi di Pontianak Timur selama tahun 2017 adalah tindak pencurian dengan jumlah 98 kasus yang dilaporkan. Pencurian motor merupakan kasus pidana kedua yang paling banyak terjadi di Pontianak Timur dengan total 34 kasus. Total tindak kejahatan yang dilaporkan terjadi di Kecamatan Pontianak Timur sebanyak 251 kasus.

Tabel 4.1.1 Jumlah Murid TK Menurut Kelurahan di Kecamatan Pontianak Timur, 2016

Kelurahan	A			B		
	Lk	Pr	Jumlah	Lk	Pr	Jumlah
(1)	(2)	(3)	(4)	(5)	(6)	(7)
1 Parit Mayor	-	-	-	18	20	38
2 Banjar Serasan	1	9	10	35	29	64
3 Saigon	23	31	54	90	84	174
4 Tanjung Hulu	21	37	58	69	61	130
5 Tanjung Hilir	-	-	-	-	-	-
6 Dalam Bugis	16	12	28	19	28	47
7 Tambelan Sampit	9	6	15	13	16	29
2016	70	95	165	244	238	482

Sumber : Diknas Kota Pontianak

Tabel 4.1.2 Jumlah Guru TK Menurut Kelurahan di Kecamatan Pontianak Timur, 2016

Kelurahan	PENDIDIK			TENAGA KEPENDIDIKAN		Jumlah
	Lk	Pr	Jumlah	Lk	Pr	
(1)	(2)	(3)	(4)	(5)	(6)	(7)
1 Parit Mayor	-	4	4	-	4	4
2 Banjar Serasan	-	5	5	-	5	5
3 Saigon	1	26	27	3	-	3
4 Tanjung Hulu	-	17	17	-	-	-
5 Tanjung Hilir	-	-	-	-	-	-
6 Dalam Bugis	-	6	6	1	2	3
7 Tambelan Sampit	-	7	7	-	1	1
2016	1	65	66	4	12	16

Sumber : Diknas Kota Pontianak

Tabel 4.1.3 Jumlah Sekolah, Murid, Guru dan Rasio Murid Terhadap Guru SD menurut Kelurahan di Kecamatan Pontianak Timur, 2017

Kelurahan	Sekolah	Murid		Jumlah	Guru		Jumlah	Rasio Murid Thd Guru
		Lk	Pr		Lk	Pr		
(1)	(2)	(3)	(4)	(5)	(6)	(7)	(8)	(9)
1 Parit Mayor	1	324	291	615	5	17	22	27,95
2 Banjar Serasan	3	587	571	1 158	6	45	51	22,71
3 Saigon	3	782	685	1 467	10	51	61	24,05
4 Tanjung Hulu	4	1 173	1076	2 249	20	67	87	25,85
5 Tanjung Hillir	4	473	427	900	10	36	46	19,57
6 Dalam Bugis	5	857	841	1 698	16	61	77	22,05
7 Tambelan Sampit	3	515	504	1 019	14	37	51	19,98
Jumlah	23	4 711	4 395	9 106	81	314	395	23,05

Sumber : Diknas Kota Pontianak

Tabel 4.1.4 Jumlah Sekolah, Murid, Guru dan Rasio Murid Terhadap Guru SMP menurut Kelurahan di Kecamatan Pontianak Timur, 2017

Kelurahan	Se-ko-lah	Murid			Jumlah	Guru		Jumlah	Rasio Murid Thd Guru
		Lk	Pr	Lk		Pr			
(1)	(2)	(3)	(4)	(5)	(6)	(7)	(8)	(9)	
1 Parit Mayor	0	0	0	0	0	0	0	0,00	
2 Banjar Serasan	1	39	42	81	0	8	8	10,13	
3 Saigon	3	919	1 009	1 928	19	66	85	22,68	
4 Tanjung Hulu	3	301	297	598	13	27	40	14,95	
5 Tanjung Hilir	0	0	0	0	0	0	0	0,00	
6 Dalam Bugis	1	390	406	796	8	25	33	24,12	
7 Tambelan Sampit	1	133	107	240	6	11	17	14,12	
Jumlah	9	1 782	1 861	3 643	46	137	183	19,91	

Sumber : Diknas Kota Pontianak

Tabel 4.1.5 Jumlah Sekolah, Murid, Guru dan Rasio Murid Terhadap Guru SMA menurut Kelurahan di Kecamatan Pontianak Timur, 2017

	Kelurahan	Sekolah	Murid		Jumlah	Guru		Jumlah	Rasio Murid Thd Guru
			Lk	Pr		Lk	Pr		
	(1)	(2)	(3)	(4)	(5)	(6)	(7)	(8)	(9)
1	Parit Mayor	0	0	0	0	0	0	0	0,00
2	Banjar Serasan	1	66	117	183	2	2	4	45,75
3	Saigon	2	632	858	1 490	31	50	81	18,40
4	Tanjung Hulu	0	0	0	0	0	0	0	0,00
5	Tanjung Hilir	0	0	0	0	0	0	0	0,00
6	Dalam Bugis	0	0	0	0	0	0	0	0,00
7	Tambelan Sampit	1	151	171	322	7	7	14	23,00
	Jumlah	4	849	1 146	1 995	40	59	99	20,15

Sumber : Diknas Kota Pontianak

Tabel 4.1.6 Jumlah Sekolah, Murid, Guru dan Rasio Murid Terhadap Guru SMK menurut Kelurahan di Kecamatan Pontianak Timur, 2017

Kelurahan	Sekolah	Murid			Guru			Rasio Murid Thd Guru
		Lk	Pr	Jumlah	Lk	Pr	Jumlah	
(1)	(2)	(3)	(4)	(5)	(6)	(7)	(8)	(9)
1 Parit Mayor	0	0	0	0	0	0	0	0,00
2 Banjar Serasan	0	0	0	0	0	0	0	0,00
3 Saigon	2	749	569	1 318	30	31	61	21,61
4 Tanjung Hulu	0	0	0	0	0	0	0	0,00
5 Tanjung Hilir	0	0	0	0	0	0	0	0,00
6 Dalam Bugis	1	65	64	129	4	4	8	16,13
7 Tambelan Sampit	0	0	0	0	0	0	0	0,00
Jumlah	3	814	633	1 447	34	35	69	20,97

Sumber : Diknas Kota Pontianak

Tabel 4.1.7 Jumlah Sekolah, Murid, Guru dan Rasio Murid Terhadap Guru MI menurut Kelurahan di Kecamatan Pontianak Timur, 2017

Kelurahan	Sekolah	Murid		Jumlah	Guru		Jumlah	Rasio Murid Thd Guru
		Lk	Pr		Lk	Pr		
(1)	(2)	(3)	(4)	(5)	(6)	(7)	(8)	(9)
1 Parit Mayor	0	0	0	0	0	0	0	0,00
2 Banjar Serasan	0	0	0	0	0	0	0	0,00
3 Saigon	1	89	66	155	7	7	14	11,07
4 Tanjung Hulu	1	126	117	243	3	8	11	22,09
5 Tanjung Hilir	1	103	99	202	4	8	12	16,83
6 Dalam Bugis	1	66	66	132	3	8	11	12,00
7 Tambelan Sampit	1	59	46	105	3	5	8	13,13
Jumlah	5	443	394	837	20	36	56	14,95

Sumber : Kantor Kementerian Agama Kota Pontianak

Tabel 4.1.8 Jumlah Sekolah, Murid, Guru dan Rasio Murid Terhadap Guru Mts menurut Kelurahan di Kecamatan Pontianak Timur, 2017

Kelurahan	Sekolah	Murid		Jumlah	Guru		Jumlah	Rasio Murid Thd Guru
		Lk	Pr		Lk	Pr		
(1)	(2)	(3)	(4)	(5)	(6)	(7)	(8)	(9)
1 Parit Mayor	0	0	0	0	0	0	0	0,00
2 Banjar Serasan	0	0	0	0	0	0	0	0,00
3 Saigon	1	185	163	348	6	16	22	15,82
4 Tanjung Hulu	0	0	0	0	0	0	0	0,00
5 Tanjung Hilir	0	0	0	0	0	0	0	0,00
6 Dalam Bugis	1	135	0	135	11	0	11	12,27
7 Tambelan Sampit	0	0	0	0	0	0	0	0,00
Jumlah	2	320	163	483	17	16	33	14,64

Sumber : Kantor Kementerian Agama Kota Pontianak

Tabel 4.1.9 Jumlah Sekolah, Murid, Guru dan Rasio Murid Terhadap Guru MA menurut Kelurahan di Kecamatan Pontianak Timur, 2017

	Kelurahan	Sekolah	Murid		Jumlah	Guru		Jumlah	Rasio Murid Thd Guru
			Lk	Pr		Lk	Pr		
	(1)	(2)	(3)	(4)	(5)	(6)	(7)	(8)	(9)
1	Parit Mayor	-	-	-	-	-	-	-	0,00
2	Banjar Serasan	-	-	-	-	-	-	-	0,00
3	Saigon	-	-	-	-	-	-	-	0,00
4	Tanjung Hulu	-	-	-	-	-	-	-	0,00
5	Tanjung Hilir	-	-	-	-	-	-	-	0,00
6	Dalam Bugis	1	36	-	36	3	5	8	4,50
7	Tambelan Sampit	-	-	-	-	-	-	-	0,00
	Jumlah	1	36	0	36	3	5	8	4,50

Sumber : Kantor Kementerian Agama Kota Pontianak

Tabel 4.1.10 Jumlah Mahasiswa pada Perguruan Tinggi di Kecamatan Pontianak Timur

Perguruan Tinggi	Jumlah Mahasiswa				Jumlah	
	Laki-laki		Perempuan		2016	2017
(1)	(2)	(3)	(4)	(5)	(6)	(7)
1 Sekolah Tinggi Ilmu Ekonomi (STIEP)	164	190	163	236	327	426
2 Sekolah Tinggi Ilmu Kesehatan (STIKES) Yarsi	179	126	311	244	490	370
3 Akademi Farmasi Yarsi	108	94	266	283	374	377
4 Politeknik Putra Bangsa	55	40	22	20	77	60

Sumber: Universitas Masing-masing

Tabel 4.1.11 Jumlah Tenaga Edukatif Tetap pada Perguruan Tinggi di Kecamatan Pontianak Timur

Perguruan Tinggi	Tenaga Edukatif				Jumlah	
	Tetap		Tidak Tetap		2016	2017
	2016	2017	2016	2017		
(1)	(2)	(3)	(4)	(5)	(6)	(7)
1 Sekolah Tinggi Ilmu Ekonomi (STIEP)	14	15	6	6	20	21
2 Sekolah Tinggi Ilmu Kesehatan (STIKES) Yarsi	33	16	10	3	43	19
3 Akademi Farmasi Yarsi	25	25	15	15	40	40
4 Politeknik Putra Bangsa	7	5	0	1	7	6

Sumber: Universitas Masing-masing

Tabel 4.1.12 Jumlah Peserta Ujian Sarjana dan Diploma pada Perguruan Tinggi di Kecamatan Pontianak Timur

Perguruan Tinggi	Jumlah Peserta Ujian				Jumlah	
	Sarjana		Dilpoma		2016	2017
	2016	2017	2016	2017		
(1)	(2)	(3)	(4)	(5)	(6)	(7)
1 Sekolah Tinggi Ilmu Ekonomi (STIEP)	327	426	0	0	327	426
2 Sekolah Tinggi Ilmu Kesehatan (STIKES) Yarsi	63	63	80	58	143	121
3 Akademi Farmasi Yarsi	0	0	128	111	128	111
4 Politeknik Putra Bangsa	0	0	18	60	18	60

Sumber: Universitas Masing-masing

Tabel 4.1.13 Jumlah Kelulusan Ujian Sarjana dan Diploma pada Perguruan Tinggi di Kecamatan Pontianak Timur

Perguruan Tinggi	Jumlah Kelulusan Ujian				Jumlah	
	Sarjana		Dilpoma			
	2016	2017	2016	2017	2016	2017
(1)	(2)	(3)	(4)	(5)	(6)	(7)
1 Sekolah Tinggi Ilmu Ekonomi (STIEP)	71	75	0	0	71	75
2 Sekolah Tinggi Ilmu Kesehatan (STIKES) Yarsi	52	63	80	58	132	121
3 Akademi Farmasi Yarsi	0	0	128	112	128	112
4 Politeknik Putra Bangsa	0	0	18	18	18	18

Sumber: masing-masing Perguruan Tinggi

Tabel 4.2.1. Pencapaian Peserta KB Aktif Menurut Jenis Alat Kontrasepsi dan Kelurahan di Kecamatan Pontianak Timur, 2016

Kelurahan	PUS	MKJP			
		IUD	MOW	MOP	IMP
(1)	(2)	(3)	(4)	(5)	(6)
1 Parit Mayor	598	19	4	2	10
2 Banjar Serasan	1.712	158	18	5	51
3 Saigon	3.275	57	47	6	27
4 Tanjung Hulu	2.929	258	99	18	109
5 Tanjung Hilir	2.095	58	20	0	52
6 Dalam Bugis	2.715	153	29	2	53
7 Tambelan Sampit	1.344	45	7	0	30
Jumlah	14.668	748	224	33	332

Sumber :PPLKB Kecamatan Pontianak Timur

Tabel 4.2.1. Lanjutan

Kelurahan	NON MKJP			Jumlah
	STK	PIL	KDM	
(1)	(2)	(3)	(4)	(5)
1 Parit Mayor	220	193	12	460
2 Banjar Serasan	521	393	26	1.148
3 Saigon	872	1.162	22	2.217
4 Tanjung Hulu	789	701	71	2.045
5 Tanjung Hilir	669	667	2	1.468
6 Dalam Bugis	792	801	11	1.841
7 Tambelan Sampit	356	446	19	903
Jumlah	4.219	4.363	163	10.082

Sumber :PPLKB Kecamatan Pontianak Timur

Tabel 4.2.2. Pencapaian KB Baru Per Bulan Menurut Alat Kontrasepsi di Kecamatan Pontianak Timur, 2016

Kelurahan	MKJP			
	IUD	MOW	MOP	IMP
(1)	(2)	(3)	(4)	(5)
1 Parit Mayor	-	-	-	-
2 Banjar Serasan	42	-	1	4
3 Saigon	29	-	-	7
4 Tanjung Hulu	15	10	-	-
5 Tanjung Hilir	7	-	-	2
6 Dalam Bugis	12	-	-	1
7 Tambelan Sampit	15	18	-	9
Jumlah	120	28	1	23

Sumber : PPLKB Kecamatan Pontianak Timur

Tabel 4.2.2 Lanjutan

Kelurahan	Non MKJP			Jumlah
	IUD	MOW	MOP	
(1)	(2)	(3)	(4)	(5)
1 Parit Mayor	78	38	-	116
2 Banjar Serasan	545	146	8	746
3 Saigon	701	236	21	994
4 Tanjung Hulu	268	62	5	360
5 Tanjung Hilir	153	23	3	188
6 Dalam Bugis	256	39	5	313
7 Tambelan Sampit	73	23	23	161
Jumlah	2.074	567	65	2.878

Sumber : PPLKB Kecamatan Pontianak Timur

Tabel 4.2.3. Pertahanan Keluarga Sejahtera Menurut Kelurahan di Kecamatan Pontianak Timur (Keluarga), 2016

Kelurahan		Pra KS	KS I	KS II	KS III	KS III+
(1)	(2)	(3)	(4)	(5)	(6)	
1	Parit Mayor	0	385	417	239	277
2	Banjar Serasan	80	593	1.550	383	138
3	Saigon	42	474	2.311	1.116	781
4	Tanjung Hulu	31	653	1.769	1.582	906
5	Tanjung Hilir	39	644	2.036	328	155
6	Dalam Bugis	31	1.482	1.911	658	589
7	Tambelan Sampit	29	373	1.408	171	67
Jumlah		252	4.604	11.402	4.477	2.913

Sumber : PPLKB Kecamatan Pontianak Timur

Tabel 4.3 Jumlah Peristiwa Tindak Kejahatan Terhadap Jiwa/Badan Per Kelurahan di Kecamatan Pontianak Timur, 2017

Kelurahan	Tindak Kejahatan							
	Pen curi an	Cura nmor	Cur at	Jam bret	Penga niyaa n	Pengge lapan	Curas/ Toding	Penipu an
(1)	(2)	(3)	(4)	(5)	(6)	(7)	(8)	(9)
Parit Mayor	7	1	-	-	-	4	-	1
Banjar Serasan	5	2	3	-	-	3	-	-
Saigon	33	8	-	2	6	9	-	1
Tanjung Hulu	16	3	-	2	6	2	-	-
Tanjung Hillir	9	6	-	2	3	7	-	-
Dalam Bugis	21	13	-	4	15	8	-	2
Tambelan Sampit	7	1	-	1	3	4	-	-
Jumlah	98	34	3	11	33	37	0	4

Sumber : Polsekta Kecamatan Pontianak Timur

Tabel 4.3 Lanjutan 1

Kelurahan	Tindak Kejahatan							
	Kebakaran	Melarikan anak dibawah umur	Perbuatan cabul/zinah	Pengroyokan	Sajam/Senpi	Perjudian	KDRT	Pembunuhan
(1)	(2)	(3)	(4)	(5)	(6)	(7)	(8)	(9)
Parit Mayor	1	-	-	2	-	-	-	-
Banjar	-	-	-	-	-	-	-	-
Serasan	-	-	-	-	-	-	-	-
Saigon	-	-	-	-	-	-	1	-
Tanjung Hulu	-	-	-	1	2	-	-	-
Tanjung Hilir	-	-	-	1	1	1	1	-
Dalam Bugis	-	-	-	4	4	-	3	-
Tambelan	-	-	-	-	-	-	-	-
Sampit	-	-	-	-	-	-	-	-
Jumlah	1	0	0	8	7	1	5	0

Sumber : Polsekta Kecamatan Pontianak Timur

Tabel 4.3 Lanjutan 2

Kelurahan	Tindak Kejahatan							
	Perbuatan tak senang	Pengrusakan	Pengancaman	Perlingungan anak	Narkotika	Perobaan Pembunuhan	Penipuan	Pemerasan
(1)	(2)	(3)	(4)	(5)	(6)	(7)	(8)	(9)
Parit Mayor Banjar Serasan Saigon Tanjung Hulu Tanjung Hilir Dalam Bugis Tambelan Sampit	-	-	-	-	-	-	1	-
	-	-	-	-	-	-	-	-
	-	-	-	-	-	-	-	-
	-	-	-	-	-	-	-	-
	1	-	-	-	5	-	2	-
	-	-	-	-	-	-	-	-
Jumlah	1	0	0	0	5	0	3	0

Sumber : Polsekta Kecamatan Pontianak Timur

Tabel 4.4.1. Jumlah Rumah Ibadah menurut Kelurahan di Kecamatan Pontianak Timur, 2017

	Kelurahan	Mesjid	Surau/ Langgar	Gereja	Vihara	Kelenteng
	(1)	(2)	(3)	(4)	(5)	(6)
1	Parit Mayor	3	3	-	-	-
2	Banjar Serasan	6	16	-	-	-
3	Saigon	6	27	-	-	-
4	Tanjung Hulu	7	16	9	-	2
5	Tanjung Hilir	3	19	-	-	-
6	Dalam Bugis	10	17	-	-	-
7	Tambelan Sampit	6	10	-	-	-
	2017	41	108	9	0	2
	2016	41	108	9	-	2

Sumber : Kantor Urusan Agama Pontianak Timur

Tabel 4.4.2. Jumlah Pasangan Yang Menikah Per Bulan di Kecamatan Pontianak Timur, 2015-2017

Bulan	2015	2016	2017
(1)	(3)	(4)	(5)
Januari	69	81	69
Februari	56	61	72
Maret	41	56	53
April	44	59	61
Mei	53	87	88
Juni	46	23	22
Juli	28	31	66
Agustus	48	38	39
September	46	77	104
Oktober	86	42	51
November	36	45	65
Desember	22	64	39
Jumlah	575	664	729

Sumber : Kantor Urusan Agama Pontianak Timur

Tabel: 4.4.3. Jumlah Penduduk Yang Menikah menurut Kelurahan di Kecamatan Pontianak Timur, 2017

	Bulan	Kecamatan			
		Parit Mayor	Banjar Serasan	Saigon	Tanjung Hulu
	(1)	(2)	(3)	(4)	(5)
1	Januari	9	9	12	10
2	Februari	4	5	14	11
3	Maret	3	9	11	8
4	April	3	4	15	9
5	Mei	8	8	19	6
6	Juni	2	4	5	2
7	Juli	2	5	11	7
8	Agustus	5	4	4	5
9	September	18	9	19	17
10	Oktober	1	3	15	5
11	Nopember	9	7	13	5
12	Desember	6	2	7	3
	2017	70	69	145	88
	2016	54	71	143	112

Sumber : KUA PONTIANAK TIMUR

Tabel 4.4.3 Lanjutan

	Bulan	Kecamatan			Jumlah
		Tanjung Hilir	Dalam Bugis	Tambelan Sampit	
	(1)	(2)	(3)	(4)	(5)
1	Januari	7	15	7	69
2	Februari	9	13	3	72
3	Maret	1	8	5	53
4	April	6	10	4	61
5	Mei	8	17	5	88
6	Juni	3	3	0	22
7	Juli	12	12	5	66
8	Agustus	2	8	3	39
9	September	13	11	6	104
10	Oktober	4	10	3	51
11	Nopember	7	10	4	65
12	Desember	2	9	1	39
	2017	74	126	46	729
	2016	71	152	61	414

Sumber : KUA PONTIANAK TIMUR

Tabel 4.5.1. Jumlah Sarana Kesehatan menurut Kelurahan di Kecamatan Pontianak Timur, 2017

Kelurahan	Puskesmas	Puskesmas Pembantu	RSU	RS Bersalin	Poliklinik	BKIA
(1)	(2)	(3)	(4)	(5)	(6)	(7)
1 Parit Mayor	1	0	0	0	0	0
2 Banjar Serasan	1	0	0	0	0	0
3 Saigon	1	0	0	0	0	0
4 Tanjung Hulu	1	1	0	0	1	0
5 Tanjung Hilir	0	0	0	0	0	0
6 Dalam Bugis	1	0	0	0	0	0
7 Tambelan Sampit	1	0	1	0	0	0
Jumlah	6	1	1	0	1	0

Sumber : Kantor Camat Pontianak Timur

Tabel 4.5.1. Lanjutan

Kelurahan	Tempat Praktek			PPKBD	Posyandu	BKB
	Dokter	Bidan	Sinshe			
(1)	(2)	(3)	(4)	(5)	(6)	(7)
1 Parit Mayor	0	1	0	1	5	1
2 Banjar Serasan	1	1	0	1	12	1
3 Saigon	4	2	0	1	13	1
4 Tanjung Hulu	8	4	0	1	11	1
5 Tanjung Hilir	0	1	0	1	5	1
6 Dalam Bugis	1	2	0	1	12	1
7 Tambelan Sampit	0	0	0	1	9	1
Jumlah	14	11	0	7	67	7

Sumber : Kantor Camat Pontianak Timur

Tabel 4.5.2. Banyaknya Tenaga Kesehatan menurut Puskesmas di Kecamatan Pontianak Timur, 2017

Tenaga Kesehatan	Puskesmas Kampung Dalam		Puskesmas Tj Hulu		Puskesmas Saigon	
	Lk	Pr	Lk	Pr	Lk	Pr
(1)	(2)	(3)	(6)	(7)	(8)	(9)
1 Dokter Umum	0	1	1	1	0	2
2 Dokter Spesialis	0	0	0	0	0	0
3 Dokter Gigi	0	1	0	1	0	1
4 Apoteker	0	0	0	0	0	1
5 Analis Laboratorium**	0	2	1	1	0	0
6 Sarjana Penilik Kesehatan*	0	0	0	0	0	0
7 Pranata Anastesi	0	0	0	0	0	2
8 Asisten Apoteker	0	1	1	1	0	4
9 Bidan	0	11	0	4	0	1
10 Perawat	0	3	1	3	0	2
11 Perawat Gigi	1	1	0	1	2	0
12 Sanitarian	0	1	2	0	0	3
13 Ahli Gizi****	0	2	1	1	0	0
14 AKPER	0	0	0	0	0	0
15 Sarjana Kesehatan Masyarakat	0	1	0	0	0	3
16 Apro(Penata Rontgen)	0	0	0	0	0	0
2017	1	24	7	13	2	19
2016	3	23	3	16	0	19

Sumber : Puskesmas Kecamatan Pontianak Timur

Tabel: 4.5.2 Lanjutan

Tenaga Kesehatan		Puskesmas Tambelan Sampit		Puskesmas UPK Parit Mayor		Puskesmas Banjar Serasan	
		Lk	Pr	Lk	Pr	Lk	Pr
(1)		(2)	(3)	(4)	(5)	(6)	(7)
1	Dokter Umum	0	2	0	1	0	1
2	Dokter Spesialis	0	0	0	0	0	0
3	Dokter Gigi	0	0	0	0	0	0
4	Apoteker	0	0	0	0	0	0
5	Analisis Laboratorium**	0	2	0	1	0	2
6	Sarjana Penilik Kesehatan*	0	0	0	0	0	0
7	Pranata Anestesi	0	0	0	0	0	0
8	Asisten Apoteker	0	1	0	1	0	1
9	Bidan	0	4	0	4	0	4
10	Perawat	0	1	0	1	1	0
11	Perawat Gigi	1	1	0	4	0	2
12	Sanitarian	0	1	0	1	1	1
13	Ahli Gizi****	0	1	1	1	0	1
14	AKPER	0	2	0	1	0	1
15	Sarjana Kesehatan Masyarakat	0	1	1	0	0	2
16	Apro(Penata Rontgen)	0	0	0	0	0	0
2017		1	16	2	15	2	15
2016		2	14	2	12	2	16

Sumber : Puskesmas Kecamatan Pontianak Timur

Tabel 4.5.3 Jumlah Kasus dari 10 Kasus Penyakit Menular yang Ditangani* Oleh Puskesmas, 2017

	Nama Penyakit	Jumlah Kasus		
		Puskesmas Kampung Dalam	Puskesmas Tj Hulu	Puskesmas Saigon
(1)		(2)	(4)	(5)
1	ISPA	4 010	3 315	3 579
2	Tifoid	196	0	426
3	Disentri Basiler	199	225	117
4	Diare	896	694	343
5	Pneumonia	11	4	24
6	Campak	0	0	0
7	ILI (<i>Influenza Like Illness</i>)	402	0	0
8	DHF	5	0	3
9	Malaria	0	0	0
10	Hepatitis	5	0	0
	2017	5 724	4 238	4 492
	2016	6 244	5 028	6 962

Sumber : Puskesmas Kecamatan Pontianak Timur

Tabel 4.5.3 Lanjutan

	Nama Penyakit	Jumlah Kasus			Jumlah
		Puskesmas Tambelan Sampit	Puskesmas UPK Parit Mayor	Puskesmas Banjar Serasan	
	(1)	(2)	(3)	(4)	(5)
1	ISPA	2 508	399	12	13 823
2	Tifoid	411	4	13	1 046
3	Disentri Basiler	33	24	31	629
4	Diare	709	152	246	3 040
5	Pneumonia	7	12	5	63
6	Campak	0	5	0	5
7	ILI (<i>Influenza Like Illness</i>)	11	19	0	432
8	DHF	0	0	11	19
9	Malaria	0	0	0	0
10	Hepatitis	16	0	0	21
	2017	3 695	615	318	19 078
	2016	3 481	1 715	2 855	26 285

Sumber : Puskesmas Kecamatan Pontianak
Timur

Tabel 4.5.4 Jumlah Kasus Yang Ditangani Atau Dirujuk ke Rumah Sakit menurut Puskesmas di Kecamatan Pontianak Timur, 2017

Nama Penyakit	Jumlah Kasus		
	Puskesmas Kampung Dalam	Puskesmas Tj Hulu	Puskesmas Saigon
(1)	(2)	(4)	(5)
1 IMS	16	0	0
2 DBD	5	0	1
3 Diare	983	0	649
4 TB*	55	0	8
5 Malaria	0	0	0
2017	1 059	0	658
2016	1 902	606	1 042

Sumber : Puskesmas Kecamatan Pontianak Timur

Tabel: 4.5.4 Lanjutan

Nama Penyakit	Jumlah Kasus			Jumlah
	Puskesmas Tambelan Sampit	Puskesmas UPK Parit Mayor	Puskesmas Banjar Serasan	
(1)	(2)	(3)	(4)	(5)
1 IMS	2	0	0	18
2 DBD	0	0	0	6
3 Diare	0	15	0	1647
4 TB*	8	152	0	223
5 Malaria	0	15	0	15
2017	10	182	0	1909
2016	15	1	17	3583

Sumber : Puskesmas Kecamatan Pontianak Timur



5. PERTANIAN



5. PERTANIAN

Kecamatan Pontianak Timur tercatat masih menghasilkan beberapa komoditas hasil pertanian, meskipun dengan kondisi sebagai kecamatan terpadat di Kota Pontianak dengan luas lahan yang terbatas.

Pada tahun 2017 terdapat 18,4 Ha lahan sawah tadah hujan di kecamatan Pontianak Timur. Sementara itu komoditas sayuran yang ada di Kecamatan Pontianak Timur adalah cabai rawit dengan produksi 13 Kwintal dari luar panen sebesar 1 hektar.

Produksi tanaman buah-buahan yang cukup menonjol di kecamatan Pontianak Timur adalah buah nangka/cempedak yaitu sebanyak 1.342 kwintal. Sementara itu produksi tanaman obat-obatan yang dihasilkan oleh kecamatan Pontianak Timur antara lain jahe, kunyit, dan lengkuas.

Tabel 5.1. Luas Lahan Pertanian di Kecamatan Pontianak Timur , 2015-2017

Jenis Lahan		2015	2016	2017
(1)		(2)	(3)	(4)
1.	Sawah tadah hujan	36	36	18,4
2.	Sawah Pasang Surut	-	-	-
3.	Pertanian Bukan Sawah	404	404	472,6

Sumber : Dinas Pertanian, Perikanan, dan Kehutanan Kota Pontianak

Tabel 5.2. Luas Panen, Produksi dan Rata-Rata Produksi Tanaman Sayuran di Kecamatan Pontianak Timur menurut Jenis Tanaman, 2017

Jenis Tanaman		Luas Panen (Ha)	Produksi (Kw)
(1)	(2)	(3)	
1	Bawang Daun	-	-
2	Bawang Merah	-	-
3	Bawang Putih	-	-
4	Bayam	-	-
5	Blewah	-	-
6	Buncis	-	-
7	Cabai Besar	-	-
8	Cabai Rawit	1	34
9	Jamur *)	-	-
10	Kacang Merah	-	-
11	Kacang Panjang	-	-
12	Kangkung	-	-
13	Kembang Kol	-	-
14	Kentang	-	-
15	Ketimun	-	-
16	Kubis	-	-
17	Labu Siam	-	-
18	Lobak	-	-
19	Melon	-	-
20	Paprika	-	-
21	Petsai/Sawi	-	-
22	Semangka	-	-
23	Stroberi	-	-
24	Terung	-	-
25	Tomat	-	-
26	Wortel	-	-
2017		1	34
2016		3	210

Sumber : Dinas Pertanian, Perikanan, dan Kehutanan Kota Pontianak

Tabel 5.3. Jumlah Pohon Yang Menghasilkan dan Produksi Tanaman Buah-Buahan di Kecamatan Pontianak Timur menurut Jenis Tanaman, 2017

Jenis Tanaman		Pohon Yang Menghasilkan (Pohon/Rumpun)	Produksi (Kw)
(1)	(2)	(3)	
1	Alpukat	-	-
2	Belimbing	77	101
3	Duku/Langsat/Kokosan	-	-
4	Durian	14	21
5	Jambu Biji	121	115
6	Jambu Air	177	181
7	Keruk Siam/Kepron	-	-
8	Jeruk Besar	-	-
9	Mangga	85	180
10	Manggis	-	-
11	Nangka/Cempedak	565	1 342
12	Nenas*)	-	-
13	Pepaya	-	-
14	Pisang*)	795	783
15	Rambutan	-	-
16	Salak	325	51
17	Sawo	66	70
18	Markisa/Konyal	-	-
19	Sirsak	125	50
20	Sukun	-	-
21	Apel	-	-
22	Melinjo	650	277
23	Petai	-	-
24	Jengkol	-	-
2017		3 000	3 171
2016		1 911	2 290

Sumber : Dinas Pertanian, Perikanan, dan Kehutanan Kota Pontianak

Tabel 5.4. Luas Panen dan Produksi Tanaman Biofarmaka di Kecamatan Pontianak Timur menurut Jenis Tanaman, 2017

Jenis Tanaman		Luas Panen (M ²)	Produksi (Kg)
(1)	(2)	(3)	(3)
1	Dlingo/Dringo		
2	Jahe	213	1.198
3	Kapulaga		
4	Keji Beling		
5	Kencur		
6	Kunyit	255	986
7	Laos/Lengkuas	172	1 135
8	Lempuyang		
9	Lidah Buaya		
10	Mahkota Dewa ^{*)}		
11	Mengkudu/Pace ^{*)}		
12	Sambiloto		
13	Temuireng		
14	Temukunci		
15	Temulawak		
2017		640	3 319
2016		1 175	4 475

Sumber : Dinas Pertanian, Perikanan, dan Kehutanan Kota Pontianak

Tabel 5.5. Luas Panen dan Produksi Tanaman Hias di Kecamatan Pontianak Timur menurut Jenis Tanaman, 2016

	Jenis Tanaman	Luas Panen (M ²)	Produksi (Tangkai)
	(1)	(2)	(3)
1	Anggrek	56	754,0
2	Anturium	27	133,0
3	Anyelir		
4	Garbera(Herbras)		
5	Gladiol		
6	Heliconia(pisang-pisangan		
7	Krisan		
8	Mawar	8	82,0
9	Sedap Malam		
10	Dracaena		
11	Melati*)	16	39,0
12	Palem*)	50	88,0
13	Aglaonema	31	226,0
14	Kamboja Jepang (Adenium)	43	251,0
15	Euphorbia		
16	Phylodendron		
17	Pakis		
18	Monstera		
19	Soka (Ixora)	31	182,0
20	Cordyline		
21	Diffenbahia		
22	Pedang-Pedangan (xansifera)	50	636,0
23	Anturium Daun	12	180,0
24	Caladium		

Sumber : Dinas Pertanian, Perikanan, dan Kehutanan Kota Pontianak

Tabel 5.6. Jumlah Ternak dan Unggas di Kecamatan Pontianak Timur menurut Jenis Ternak, 2013-2017

Jenis Ternak	2013	2014	2015	2016	2017
(1)	(2)	(3)	(4)	(5)	(6)
1 Sapi Potong	297	333	328	350	
2 Sapi Perah	-	-	-	-	
3 Kambing	334	269	200	210	
4 Babi	-	-	-	-	
5 Ayam Ras	-	-	-	-	
6 Ayam Buras	2.095	2.095	2.595	1.900	
7 Itik	702	702	1.200	994	

Sumber : Dinas Pertanian, Perikanan, dan Kehutanan Kota Pontianak

Tabel 5.7 Jumlah Ternak Yang Dipotong dan Produksinya menurut Kecamatan Pontianak Timur dan Jenis Ternak, 2016

Jenis Ternak		Ternak/Unggas (ekor)	Daging (Kg)
(1)		(2)	(3)
1	Sapi Potong	163	26 944
2	Sapi Perah	0	0
3	Kambing	106	1 400
4	Babi	0	0

Sumber :Dinas Pertanian, Perikanan dan Kehutanan Kota Pontianak



6. INDUSTRI

6. INDUSTRI

Kecamatan Pontianak Timur bukan merupakan daerah potensi industri, namun di kecamatan ini terdapat perusahaan yang bergerak dibidang industri. Pada tahun 2017 tercatat hanya memiliki empat perusahaan industri besar/sedang. Suatu perusahaan dikategorikan industri besar/sedang jika memiliki tenaga kerja lebih dari 20 orang. Adapun bidang usaha industri di Kecamatan Pontianak Timur yaitu industri minuman dan industri barang dari logam. Jumlah pekerja produksi diketiga perusahaan tersebut berjumlah 93 orang, sedangkan pekerja lainnya sebanyak 19 orang.

Tabel 6.1. Jumlah Perusahaan Industri Besar Sedang menurut Sub Sektor Industri di Kecamatan Pontianak Timur, 2014-2017

Sub Sektor Industri	2014	2015	2016	2017
(1)	(2)	(3)	(4)	(5)
1. Industri Makanan	2	2	2	4
2. Industri Kayu	-	-	-	-
3. Industri Kertas/Percetakan	-	-	-	-
4. Industri Kimia/Percetakan	-	-	-	-
5. Industri Barang Dari Logam	1	2	2	-
Jumlah	3	4	4	4

Sumber : BPS Kota Pontianak

Tabel 6.2. Jumlah Tenaga Kerja Perusahaan Industri Besar Sedang menurut Kriteria Pekerja di Kecamatan Pontianak Timur, 2014-2017

Rincian Uraian	2014	2015	2016	2017
(1)	(2)	(3)	(4)	(5)
1 Pekerja Produksi	69	107	102	93
2 Pekerja Lainnya	7	22	22	19
Jumlah	76	129	124	112

Sumber : BPS Kota Pontianak



7. POS DAN KOMUNIKASI



<https://pontianakkota.bps.go.id>

7. POS DAN KOMUNIKASI

Kantor pos di Pontianak Timur terletak di Kecamatan Tanjung Hulu. Pontianak Timur tidak memiliki hotel dan wisma. Losmen/penginapan di Pontianak Timur berjumlah 2 penginapan yang terdapat di Kelurahan Tanjung Hulu dan Tambelan Sampit. Dari kedua penginapan tersebut, terdapat total 40 kamar dan 40 tempat tidur.

<https://pontianakkota.bps.go.id>

Tabel 7.1. Jumlah Kantor Pos dan Kantor Pos Pembantu menurut Kelurahan di Kecamatan Pontianak Timur, 2017

Kelurahan		Kantor Pos	Kantor Pos Pembantu
(1)		(2)	(3)
1	Parit Mayor	0	0
2	Banjar Serasan	0	0
3	Saigon	0	0
4	Tanjung Hulu	1	0
5	Tanjung Hilir	0	0
6	Dalam Bugis	0	0
7	Tambelan Sampit	0	0
Jumlah		1	0

Sumber : Kantor Camat Pontianak Timur

Tabel 7.2. Jumlah Stasiun Televisi Radio Swasta Niaga menurut Kelurahan di Kecamatan Pontianak Timur, 2017

	Kelurahan	Stasiun Televisi	Radio Swasta Niaga
	(1)	(2)	(3)
1	Parit Mayor	0	0
2	Banjar Serasan	0	0
3	Saigon	0	0
4	Tanjung Hulu	1	1
5	Tanjung Hilir	0	0
6	Dalam Bugis	0	0
7	Tambelan Sampit	0	0
	Jumlah	1	1

Sumber : Kantor Camat Pontianak Timur

Tabel 7.3. Jumlah Sarana Akomodasi menurut Kelurahan di Kecamatan Pontianak Timur, 2017

	Kelurahan	Hotel	Wisma	Losmen/ Penginapan
	(1)	(2)	(3)	(4)
1	Parit Mayor	0	0	0
2	Banjar Serasan	0	0	0
3	Saigon	0	0	0
4	Tanjung Hulu	0	0	1
5	Tanjung Hilir	0	0	0
6	Dalam Bugis	0	0	0
7	Tambelan Sampit	0	0	1
	Jumlah	0	0	2

Sumber : Kantor Camat Pontianak Timur

Tabel 7.4 Jumlah Tempat Tidur Pada Sarana Akomodasi menurut Kelurahan di Kecamatan Pontianak Timur, 2015-2017

Kelurahan	Tempat Tidur		
	2015	2016	2017
(1)	(2)	(3)	(4)
1 Parit Mayor	0	0	0
2 Banjar Serasan	0	0	0
3 Saigon	0	0	0
4 Tanjung Hulu	20	20	20
5 Tanjung Hilir	0	0	0
6 Dalam Bugis	0	0	0
7 Tambelan Sampit	24	24	24
Jumlah	44	44	44

Sumber : BPS Kota Pontianak

Tabel 7.5 Jumlah Kamar Pada Sarana Akomodasi menurut Kelurahan di Kecamatan Pontianak Timur, 2015-2017

Kelurahan	Kamar		
	2015	2016	2017
(1)	(2)	(3)	(3)
1 Parit Mayor	0	0	0
2 Banjar Serasan	0	0	0
3 Saigon	0	0	0
4 Tanjung Hulu	20	20	20
5 Tanjung Hilir	0	0	0
6 Dalam Bugis	0	0	0
7 Tambelan Sampit	24	24	24
Jumlah	44	44	44

Sumber : BPS Kota Pontianak

Tabel 7.6. Jumlah Karyawan Hotel/ Wisma menurut Kelurahan di Kecamatan Pontianak Timur, 2015-2017


Kelurahan		2015	2016	2017
(1)		(2)	(3)	(4)
1	Parit Mayor	0	0	0
2	Banjar Serasan	0	0	0
3	Saigon	0	0	0
4	Tanjung Hulu	10	10	10
5	Tanjung Hilir	0	0	0
6	Dalam Bugis	0	0	0
7	Tambelan Sampit	5	5	5
Jumlah		15	15	15

Sumber : BPS Kota Pontianak

Tabel 7.7. Jumlah Tamu Yang Menginap menurut Kelurahan dan Kewarganegaraan di Kecamatan Pontianak Timur, 2017

Kelurahan		Domestik	Asing
(1)		(2)	(3)
1	Parit Mayor	0	0
2	Banjar Serasan	0	0
3	Saigon	0	0
4	Tanjung Hulu	0	0
5	Tanjung Hilir	0	0
6	Dalam Bugis	0	0
7	Tambelan Sampit	0	0
Jumlah		0	0

Sumber : BPS Kota Pontianak



8. KEUANGAN

8. KEUANGAN

Pada tahun 2016 kecamatan Pontianak timur ada 29.087 warga yang terkena wajib pajak bumi dan bangunan. Jika dibandingkan tahun sebelumnya yaitu tahun 2015 yang wajib pajaknya sebesar 19.331 wajib pajak, maka di tahun 2017 mengalami peningkatan sebesar 9.756 wajib pajak.

Sementara itu dari target penerimaan dari wajib pajak yang ditetapkan di tahun 2016 sebesar 1.842.131.024 rupiah, baru terealisasi sebesar 742.208.323 rupiah. Dari data tersebut diketahui masih banyak warga kecamatan Pontianak timur yang belum melakukan pembayaran pajak bumi dan bangunan.

Tabel: 8.1 Besarnya Pendapatan Pajak Bumi dan Bangunan Pontianak Timur, 2016

kelurahan	POKOK KETETAPAN		REALISASI POKOK KETETAPAN		SISA POKOK KETETAPAN	
	SPPT	JUMLAH (Rp)	SPPT	JUMLAH (Rp)	SPPT	JUMLAH (Rp)
1	2	3	4	5	6	7
1 Parit Mayor	4.023	182.648.324	2.021	79.619.887	2.002	103.028.437
2 Banjar Serasan	2.876	110.449.273	1.169	45.820.590	1.707	64.628.683
3 Saigon	8.994	484.206.520	4.299	174.564.262	4.695	309.642.258
4 Tanjung Hulu	6.322	544.620.346	3.435	249.621.130	2.887	294.999.216
5 Tanjung Hilir	1.820	237.263.152	813	86.683.282	1.007	150.579.870
6 Dalam Bugis	3.689	229.885.088	1.415	74.571.970	2.274	155.313.118
7 Tambelan Sampit	1.363	53.058.318	767	31.327.197	596	21.731.121
2016	29.087	1.842.131.024	13.923	742.208.323	15.174	1.099.922.710
2015	19.331	1.083.576.197	12.159	716.983.199	7.172	366.592.998

Sumber : Dispenda Pontianak Kota

Tabel 8.2 Banyaknya Penerimaan Zakat Fitrah dan Zakat Mal di Kecamatan Pontianak Timur, 2015

JENIS ZAKAT		JUMLAH
1		2
1	ZAKAT FITRAH	167.636.050
2	ZAKAT MAL	1.000.000
2015		168.636.050

Sumber : Kantor Kementerian Agama Kota Pontianak bidang Penyelenggara Syariah

Tabel: 8.3 Banyaknya Penyaluran Zakat Fitrah Berdasarkan Mustahiq dan Muzzaki di Kecamatan Pontianak Timur, 2015

Jenis		Jiwa	Uang (Rp)	Beras (Kg)
1	2	3	4	
1	Mustahiq	4.663	167.636.050	10.630,5
2	Muzzaki	8.807	167.636.050	10.630,5

Sumber : Kantor Kementerian Agama Kota Pontianak bidang Penyelenggara Syariah



9. PENDAPATAN REGIONAL



<https://pontianakkota.bps.go.id>

9. PENDAPATAN REGIONAL

Produk Domestik Regional Bruto (PDRB) menggambarkan kemampuan suatu wilayah untuk menciptakan output (nilai tambah) pada suatu waktu tertentu. PDRB dari sisi sektoral merupakan penjumlahan seluruh komponen nilai tambah bruto yang mampu diciptakan oleh sektor-sektor ekonomi atas berbagai aktivitas produksinya.

9.1 Pertumbuhan Ekonomi kecamatan Pontianak Timur

Berdasarkan penghitungan PDRB atas dasar harga konstan 2010, pada tahun 2016 laju pertumbuhan ekonomi Kecamatan Pontianak Timur sebesar 5,13 persen dan di tahun 2015 sebesar 5,00 persen. Sektor Informasi dan Komunikasi merupakan sektor paling dominan di Pontianak Timur. Tercatat pada tahun 2016 pertumbuhan ekonomi di sektor Jasa-jasa sebesar 9,62 persen dan diikuti sektor Pengadaan listrik dan gas.

Selain sektor tersebut, sektor jasa keuangan dan Asuransi juga mengalami peningkatan pertumbuhan dari 2,34 persen di tahun 2015 meningkat menjadi 8,17 persen di tahun 2016.

9.2 Nilai PDRB kecamatan Pontianak timur

Pada tahun 2016, PDRB atas dasar harga berlaku Kecamatan Pontianak Timur adalah 2.087.782,4 juta rupiah dan ditahun 2015 hanya 1.902.043,3 juta rupiah. Penyumbang terbesar terbentuknya PDRB di kecamatan Pontianak timur didukung oleh sektor administrasi pemerintahan, pertahanan dan jaminan sosial wajib.

Penyumbang terbesar kedua diberikan oleh sektor konstruksi dan yang ketiga oleh sektor perdagangan besar dan eceran.

Sementara PDRB atas dasar harga konstan di kecamatan Pontianak timur pada tahun 2016 sebesar 1.393.951,1 juta rupiah dan di tahun 2015 sebesar 1.325.410,2 juta rupiah.

9.3 Inflasi

Di Tahun 2015 Inflasi tertinggi di kecamatan Pontianak timur terjadi di sektor perdagangan, hotel dan restoran sebesar 9,49 persen, diikuti oleh sektor industri pengolahan sebesar 7,60 persen dan sektor bangunan sebesar 6,06 persen. Sementara di tahun 2015 inflasi tertinggi berada di sektor industri pengolahan yaitu sebesar 10,42 persen dan yang kedua di sektor jasa-jasa sebesar 7,15 persen dengan total inflasi di kecamatan Pontianak timur di tahun 2015 sebesar 6,06 persen dan pada tahun 2016 sebesar 7,55 persen.

9.4 PDRB Perkapita

PDRB perkapita di kecamatan Pontianak timur atas dasar harga berlaku sebesar 21.081.578,44 rupiah di tahun 2015, maka pada tahun 2016 menjadi 22.735.297,99 rupiah.

Sementara untuk PDRB perkapita atas dasar harga konstan di kecamatan Pontianak timur di tahun 2015 sebesar 14.690.380,98 rupiah, maka di tahun 2016 menjadi sebesar 15.179.691,30 rupiah.

<https://pontianakkota.bps.go.id>

TABEL 9.1 : PDRB KECAMATAN PONTIANAK TIMUR MENURUT LAPANGAN USAHA
 ATAS DASAR HARGA BERLAKU, 2014-2016
 (Juta Rupiah)

Kategori	LAPANGAN USAHA	2014	2015*	2016**
(1)	(2)	(3)	(4)	(5)
A	Pertanian, Kehutanan, dan Perikanan	3.584,2	3.825,1	4.422,4
B	Pertambangan dan Penggalian	0,0	0,0	0,0
C	Industri Pengolahan	165.470,5	176.469,8	184.900,9
D	Pengadaan Listrik dan Gas	1.409,0	1.533,2	1.898,3
E	Pengadaan Air, Pengelolaan Sampah, Limbah dan Daur Ulang	11.566,4	12.705,1	13.361,0
F	Konstruksi	278.418,3	321.349,9	340.916,8
G	Perdagangan Besar dan Eceran; Reparasi Mobil dan Sepeda Motor	256.631,9	288.525,8	325.549,2
H	Transportasi dan Pergudangan	71.829,6	77.629,1	82.340,3
I	Penyediaan Akomodasi dan Makan Minum	5.092,4	5.661,4	6.148,8
J	Informasi dan Komunikasi	21.682,4	25.155,5	28.408,4
K	Jasa Keuangan dan Asuransi	170.627,0	184.375,3	220.668,9
L	Real Estate	72.470,0	75.874,8	80.762,1
M,N	Jasa Perusahaan	7.574,7	8.325,5	8.962,4
O	Administrasi Pemerintahan, Pertahanan dan Jaminan Sosial Wajib	340.685,0	412.445,1	462.527,0
P	Jasa Pendidikan	208.713,8	223.391,5	235.635,4
Q	Jasa Kesehatan dan Kegiatan Sosial	42.041,3	46.116,7	49.339,6
R,S,T,U	Jasa lainnya	35.516,3	38.659,5	41.941,0
PRODUK DOMESTIK REGIONAL BRUTO		1.693.312,8	1.902.043,3	2.087.782,4

*) Angka Perbaikan

**) Angka Sementara

TABEL 9.2 : PDRB KECAMATAN PONTIANAK TIMUR MENURUT LAPANGAN USAHA
 ATAS DASAR HARGA KONSTAN 2010
 (Juta Rupiah)

Kategori	LAPANGAN USAHA	2014	2015*	2016**
(1)	(2)	(3)	(4)	(5)
A	Pertanian, Kehutanan, dan Perikanan	3.194,3	3.312,5	3.443,7
B	Pertambangan dan Penggalian	0,0	0,0	0,0
C	Industri Pengolahan	136.560,3	142.158,5	148.169,1
D	Pengadaan Listrik dan Gas	1.589,4	1.616,0	1.750,7
E	Pengadaan Air, Pengelolaan Sampah, Limbah dan Daur Ulang	10.846,2	11.334,8	11.972,1
F	Konstruksi	206.921,4	223.148,0	230.745,6
G	Perdagangan Besar dan Eceran; Reparasi Mobil dan Sepeda Motor	211.431,3	221.435,3	232.014,9
H	Transportasi dan Pergudangan	62.188,6	64.427,1	68.911,8
I	Penyediaan Akomodasi dan Makan Minum	4.144,3	4.342,5	4.533,7
J	Informasi dan Komunikasi	20.079,0	22.083,8	24.251,4
K	Jasa Keuangan dan Asuransi	128.940,2	131.951,0	140.887,8
L	Real Estate	61.581,8	63.735,9	65.932,2
M,N	Jasa Perusahaan	6.674,2	7.046,7	7.314,0
O	Administrasi Pemerintahan, Pertahanan dan Jaminan Sosial Wajib	178.753,1	190.537,3	205.734,6
P	Jasa Pendidikan	166.454,1	171.581,8	178.769,4
Q	Jasa Kesehatan dan Kegiatan Sosial	33.947,5	35.027,5	36.508,3
R,S,T,U	Jasa lainnya	30.677,9	31.671,5	33.011,7
PRODUK DOMESTIK REGIONAL BRUTO		1.263.983,7	1.325.410,2	1.393.951,1

*) Angka Perbaikan

**) Angka Sementara

Tabel 9.3 Distribusi Persentase PDRB seri 2010 Kecamatan Pontianak Timur Tahun 2014-2016
(Persen)

Kategori	LAPANGAN USAHA	2014	2015*	2016**
(1)	(2)	(3)	(4)	(5)
A	Pertanian, Kehutanan, dan Perikanan	0,21	0,20	0,21
B	Pertambangan dan Penggalian	0,00	0,00	0,00
C	Industri Pengolahan	9,77	9,28	8,86
D	Pengadaan Listrik dan Gas	0,08	0,08	0,09
E	Pengadaan Air, Pengelolaan Sampah, Limbah dan Daur Ulang	0,68	0,67	0,64
F	Konstruksi	16,44	16,89	16,33
G	Perdagangan Besar dan Eceran; Reparasi Mobil dan Sepeda Motor	15,16	15,17	15,59
H	Transportasi dan Pergudangan	4,24	4,08	3,94
I	Penyediaan Akomodasi dan Makan Minum	0,30	0,30	0,29
J	Informasi dan Komunikasi	1,28	1,32	1,36
K	Jasa Keuangan dan Asuransi	10,08	9,69	10,57
L	Real Estate	4,28	3,99	3,87
M,N	Jasa Perusahaan	0,45	0,44	0,43
O	Administrasi Pemerintahan, Pertahanan dan Jaminan Sosial Wajib	20,12	21,68	22,15
P	Jasa Pendidikan	12,33	11,74	11,29
Q	Jasa Kesehatan dan Kegiatan Sosial	2,48	2,42	2,36
R,S,T,U	Jasa lainnya	2,10	2,03	2,01
PRODUK DOMESTIK REGIONAL BRUTO		100,00	100,00	100,00

*) Angka Perbaikan
**) Angka Sementara

Tabel 9.4 Laju Pertumbuhan PDRB Seri 2010 Kecamatan Pontianak Timur
Tahun 2014-2016 (persen)

Kategori	LAPANGAN USAHA	2014	2015*	2016**
(1)	(2)	(3)	(4)	(5)
A	Pertanian, Kehutanan, dan Perikanan	4,34	3,70	1,67
B	Pertambangan dan Penggalian	0,00	0,00	0,00
C	Industri Pengolahan	5,47	4,10	3,66
D	Pengadaan Listrik dan Gas	7,75	7,82	9,41
E	Pengadaan Air, Pengelolaan Sampah, Limbah dan Daur Ulang	3,41	3,85	4,02
F	Konstruksi	10,50	7,84	3,55
G	Perdagangan Besar dan Eceran; Reparasi Mobil dan Sepeda Motor	2,28	4,92	5,14
H	Transportasi dan Pergudangan	6,88	3,60	4,84
I	Penyediaan Akomodasi dan Makan Minum	6,65	4,78	5,95
J	Informasi dan Komunikasi	10,47	9,68	9,62
K	Jasa Keuangan dan Asuransi	4,98	2,34	8,17
L	Real Estate	7,76	3,50	3,45
M,N	Jasa Perusahaan	7,80	5,58	3,93
O	Administrasi Pemerintahan, Pertahanan dan Jaminan Sosial Wajib	2,55	3,68	5,71
P	Jasa Pendidikan	5,33	4,18	4,16
Q	Jasa Kesehatan dan Kegiatan Sosial	5,04	3,18	3,39
R,S,T,U	Jasa lainnya	5,66	3,24	4,03
PRODUK DOMESTIK REGIONAL BRUTO		5,92	5,00	5,13

*) Angka Perbaikan

**) Angka Sementara

Tabel 9.5 Laju Implisit PDRB Seri 2010 Menurut Lapangan Usaha Tahun 2014-2016 (persen)

Kategori	Uraian	2014	2015*	2016**
(1)	(2)	(3)	(4)	(5)
A	Pertanian, Kehutanan, dan Perikanan	3,86	2,91	11,21
B	Pertambangan dan Penggalian	0,00	0,00	0,00
C	Industri Pengolahan	4,10	2,45	0,53
D	Pengadaan Listrik dan Gas	8,83	7,03	14,29
E	Pengadaan Air, Pengelolaan Sampah, Limbah dan Daur Ulang	5,26	5,11	-0,44
F	Konstruksi	8,34	7,03	2,60
G	Perdagangan Besar dan Eceran; Reparasi Mobil dan Sepeda Moto	6,22	7,35	7,69
H	Transportasi dan Pergudangan	4,43	4,32	-0,83
I	Penyediaan Akomodasi dan Makan Minum	4,40	6,10	4,03
J	Informasi dan Komunikasi	-0,04	5,49	2,84
K	Jasa Keuangan dan Asuransi	5,79	5,59	12,09
L	Real Estate	2,29	1,16	2,90
M,N	Jasa Perusahaan	2,16	4,10	3,72
O	Administrasi Pemerintahan, Pertahanan dan Jaminan Sosial Wajib	11,88	13,58	3,86
P	Jasa Pendidikan	5,74	3,83	1,24
Q	Jasa Kesehatan dan Kegiatan Sosial	6,26	6,31	2,65
R,S,T,U	Jasa lainnya	5,96	5,43	4,08
PRODUK DOMESTIK REGIONAL BRUTO		6,95	7,12	4,37

* Angka sementara/Preliminary Figures

** Angka sangat sementara/Very Preliminary Figures

Tabel 9.6 Distribusi Persentase PDRB Seri 2010 Kecamatan Pontianak Timur
Atas Dasar Harga Konstan Tahun 2014-2016 (persen)

Kategori	LAPANGAN USAHA	2014	2015*	2016**
(1)	(2)	(3)	(4)	(5)
A	Pertanian, Kehutanan, dan Perikanan	0,26	0,25	0,25
B	Pertambangan dan Penggalian	0,00	0,00	0,00
C	Industri Pengolahan	10,85	10,80	10,73
D	Pengadaan Listrik dan Gas	0,12	0,13	0,12
E	Pengadaan Air, Pengelolaan Sampah, Limbah dan Daur Ulang	0,91	0,86	0,86
F	Konstruksi	15,70	16,37	16,84
G	Perdagangan Besar dan Eceran; Reparasi Mobil dan Sepeda Motor	17,33	16,73	16,71
H	Transportasi dan Pergudangan	4,88	4,92	4,86
I	Penyediaan Akomodasi dan Makan Minum	0,33	0,33	0,33
J	Informasi dan Komunikasi	1,52	1,59	1,67
K	Jasa Keuangan dan Asuransi	10,30	10,20	9,96
L	Real Estate	4,79	4,87	4,81
M,N	Jasa Perusahaan	0,52	0,53	0,53
O	Administrasi Pemerintahan, Pertahanan dan Jaminan Sosial Wajib	14,25	14,14	14,38
P	Jasa Pendidikan	13,11	13,17	12,95
Q	Jasa Kesehatan dan Kegiatan Sosial	2,71	2,69	2,64
R,S,T,U	Jasa lainnya	2,43	2,43	2,39
PRODUK DOMESTIK REGIONAL BRUTO		100,00	100,00	100,00

*) Angka Perbaikan

**) Angka Sementara

Tabel 9.7 Perkembangan Pendapatan Regional dan Angka per Kapita Atas Dasar Harga Berlaku Tahun 2014-2016

LAPANGAN USAHA	2014	2015	2016
(1)	(2)	(3)	(4)
ATAS DASAR HARGA BERLAKU			
1. PDRB Atas Dasar Harga Pasar	1.693.312,76	1.902.043,25	2.087.782,41
2. Penyusutan	116.669,25	131.050,78	143.848,21
3. PDRN Atas Dasar Harga Pasar	1.576.643,51	1.770.992,47	1.943.934,21
4. Pajak Tak Langsung	25.738,35	28.911,06	31.734,29
5. PDRN Atas Dasar Biaya Faktor Produksi	1.550.905,16	1.742.081,41	1.912.199,91
6. Penduduk Pertengahan Tahun (Jiwa)	89.584	90.223	91.830
7. PDRB Perkapita (Rupiah)	18.901.955,26	21.081.578,44	22.735.297,99
8. Pendapatan Regional Perkapita (Rupiah)	17.312.300,82	19.308.617,70	20.823.259,43

* Angka sementara/Preliminary Figures

** Angka sangat sementara/Very Preliminary Figures

Tabel 9.8 Perkembangan Pendapatan regional dan Angka Perkapita Kecamatan Pontianak Timur Atas Dasar Harga Konstan 2010 Tahun 2014-2016 (persen)

LAPANGAN USAHA	2014	2015*	2016**
(1)	(2)	(3)	(4)
ATAS DASAR HARGA KONSTAN 2010			
1. PDRB Atas Dasar Harga Konstan	1.263.983,65	1.325.410,24	1.393.951,05
2. Penyusutan	87.088,47	91.320,77	96.043,23
3. PDRN Atas Dasar Harga Pasar	1.176.895,18	1.234.089,48	1.297.907,82
4. Pajak Tak Langsung	19.212,55	20.146,24	21.188,06
5. PDRN Atas Dasar Biaya Faktor Produksi	1.157.682,63	1.213.943,24	1.276.719,77
6. Penduduk Pertengahan Tahun (Jiwa)	89.584	90.223	91.830
7. PDRB Perkapita (Rupiah)	14.109.479,97	14.690.380,98	15.179.691,30
8. Pendapatan Regional Perkapita (Rupiah)	12.922.872,70	13.454.919,94	13.903.079,27

* *Angka sementara/Preliminary Figures*

** *Angka sangat sementara/Very Preliminary Figures*

DATA

MENCERDASKAN BANGSA

<https://pontianakkota.bps.go.id>



**BADAN PUSAT STATISTIK
KOTA PONTIANAK**

Jl. Letjen Sutoyo No. 17 Pontianak 78121
Telp. (0561) 736471 Fax. (0561) 761374

Homepage: <https://pontianakkota.bps.go.id> E-mail: bps6171@bps.go.id