


D A T A
MENCERDASKAN BANGSA



BADAN PUSAT STATISTIK
KABUPATEN KEPULAUAN SANGIHE
JL. BARU-TONA, 95815 Telp.24547 /Fax: 0432- 24547



TATOARENG DALAM ANGKA 2010

Katalog BPS : 1102001.7103041

TATOARENG DALAM ANGKA 2010

*Tatoareng
In Figures 2010*



BADAN PUSAT STATISTIK
KABUPATEN KEPULAUAN SANGIHE



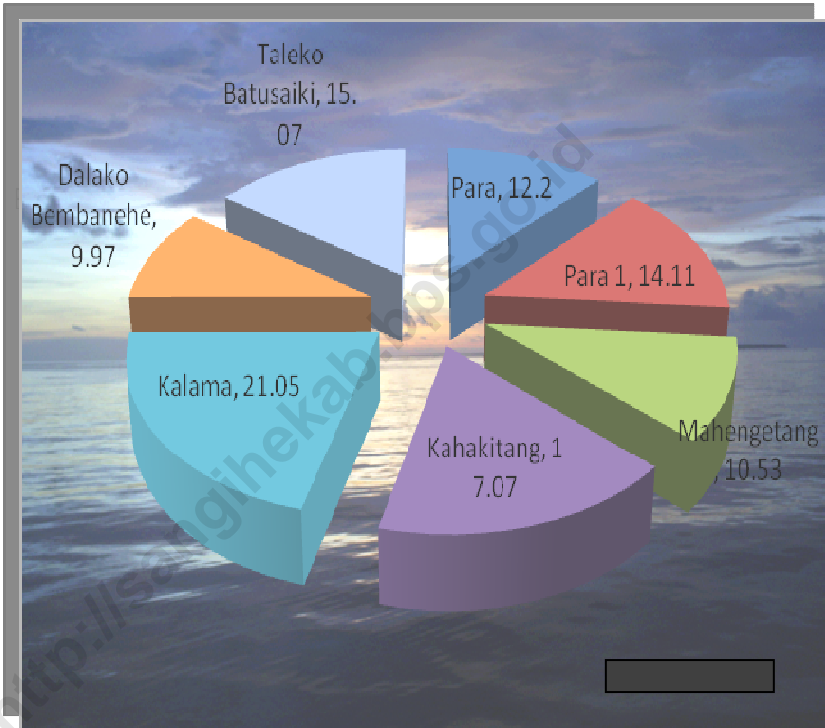


Secara geografis, Kecamatan Tatoareng terletak pada $3^{\circ}4'0''$ - $3^{\circ}14'2''$ Lintang Utara dan $125^{\circ}20'16''$ - $125^{\circ}30'52''$ Bujur Timur. Ibukota Kecamatan Tatoareng adalah Kampung/desa Kahakitang.

Kecamatan Tatoareng merupakan salah satu kecamatan yang ada di Kabupaten Sangihe, Sulawesi Utara yang memiliki batas-batas administratif yaitu di sebelah utara berbatasan langsung dengan Manganitu Selatan, sebelah timur berbatasan langsung dengan Laut Halmahera, sebelah selatan berbatasan langsung dengan Siau Barat Selatan, dan sebelah barat berbatasan langsung dengan Laut Sulawesi.

Kecamatan Tatoareng terdiri dari 7 kampung/desa. Kampung/desa yang paling jauh jaraknya dari ibukota kecamatan adalah Kampung/Desa Para yang berjarak ± 27 Mil Laut. Kampung/desa ini memiliki luas wilayah $3,55 \text{ km}^2$ atau $12,20 \%$ dari keseluruhan luas kecamatan Tatoareng. Sedangkan Kampung/desa Kahakitang yang menjadi ibukota kecamatan Tatoareng memiliki luas wilayah $5,08 \text{ km}^2$ atau $17,07 \%$ dari luas keseluruhan. Secara rinci luas masing-masing kampung/desa di Kecamatan Tatoareng dapat di lihat pada tabel 1.2.

Gbr. 1.1 Grafik Luas Wilayah Di Kecamatan Tatoareng



Tabel : 1.1.

LETAK GEOGRAFIS
KECAMATAN TATOARENG
2009

- A. Kecamatan Tatoareng Terletak Antara :
3°4'0" - 3°14'2" Lintang Utara
125°20'16" - 125°30'52" Bujur Timur
- B. Kecamatan Tatoareng Berbatasan Langsung dengan :
Sebelah Utara : Manganitu Sealatan
Sebelah Timur : Laut Halmahera
Sebelah Selatan : Siau Barat Utara
Sebelah Barat : Laut Sulawesi
- C. Jarak Ibukota Kecamatan ke Ibukota Propinsi : 132 Mil Laut
Jarak Ibukota Kecamatan ke Ibukota Kabupaten :
Jarak Ibukota Kecamatan ke Desa :

<nama ibukota kecamatan>	<nama desa>	:	<Jarak>	<Km / Mil Laut>
Kahakitang	Para	:	27	Mil Laut
	Para 1	:	15	Mil Laut
	Mahengetang	:	10	Mil Laut
	Kahakitang	:	0	Km
	Kalama	:	12	Mil Laut
	Dalako Bembanehe	:	2	Km
	Taleko Batusaiki	:	1,5	Km

Tabel : 1.2.

LUAS DESA
KECAMATAN TATOARENG
2009

Desa	Luas (Km ²)	Persentase (%)
[1]	[2]	[3]
Para	3,55	12,37
Para 1	4	13,94
Mahengetang	3,02	10,52
Kahakitang	5,08	17,70
Kalama	6,05	21,08
Dalako Bembanehe	3	10,45
Taleko Batusaiki	4	13,94
JUMLAH	28,7	100,00

Tabel : 1.3. Keadaan Topografi, Geologi, dan Hidrologi
Kecamatan Tatoareng
2009

A. Topografi

Kemiringan Tanah	Luas (m ²)	Keterangan
[1]	[2]	[3]
0 – 2	-	-
2 – 15	-	-
15 – 40	-	-
> 40	-	-

B. Geologi

Nama Gunung	Tinggi (m)	Keterangan
[1]	[2]	[3]
-	-	-

C. Hidrologi

Nama Sungai	Panjang (m)	Keterangan
[1]	[2]	[3]
1. -	-	-
2. -	-	-
3. -	-	-

Sumber : Kantor Camat Tatoareng

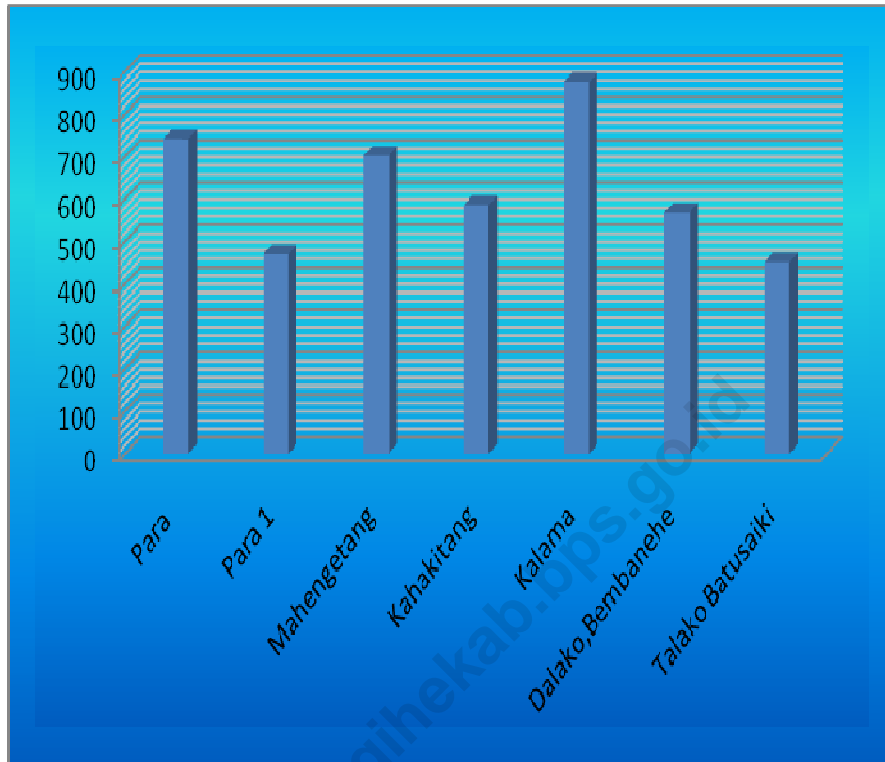


Berdasarkan pembagian wilayah administratif pemerintah daerah tahun 2009, Kecamatan Tatoareng di bagi menjadi 7 kampung/desa dan 24 Lindongan. Dipimpin oleh seorang Camat. Pada tingkat kampung/desa dipimpin oleh Kapitalaung (Kepala Desa) dan pada tingkat Lindongan dipimpin oleh Kepala Lindongan.

Nama-nama pejabat yang pernah memerintah di Kecamatan Tatoareng sejak tahun 2002 dapat di lihat pada table 2.1. komposisi personil kantor camat Tatoareng tahun 2009 dapat dilihat pada tabel 2.2. tabel 2.3 menyajikan data nama-nama kepala kampung dan sekretaris kampung. Tipe Desa/kampung, status, dan jumlah dusun/lindongan dapat dilihat pada tabel 2.4.

Jumlah penduduk dan pemilih di Kecamatan Tatoareng dapat dilihat pada tabel 2.5.

Gbr. 2.1 Grafik Jumlah Penduduk di Kecamatan Tatoareng



Tabel : 2.1.

PEJABAT YANG PERNAH MEMERINTAH
DI KECAMATAN TATOARENG
S.D 2009

Nama Pejabat	Jabatan	Tahun
[1]	[2]	[3]
1. Drs. J. Talumingan, SE,MBA	Camat	2002-2003
2. Drs. D. Mandiangan	Camat	2003-2005
3. Drs. D. Maheda	Camat	2005-2007
4. W.N.Silangan, S.Sos, MSi	Camat	2008-2009
5. Drs. G. Arebbaeng	Camat	2009-2010

Sumber : Pemerintahan Kantor Camat Tatoareng

Tabel : 2.2.

KOMPOSISI PERSONIL KANTOR CAMAT
DI KECAMATAN TATOARENG
S.D 2009

Nama Pejabat	Golongan	Jabatan
[1]	[2]	[3]
1. Drs. G. Arebbaeng	Pembina / IVa	Camat
2. J. Makapunggo	III/d	Sekcam
3. Nersal Tumbale, S.Sos	III/c	Kasie Pemerintahan
4. T. Adrian, S.Sos	III/a	PLT. Kasie PMD/K
5. D.Mangolo	III/d	PLT. Kasie Umum
6. Santoso Kaingat	III/a	PLT. Kasie Trantib
7. Je Damura, SPi	III/a	-
8. J.Lahansang,ST	III/a	-
9. DJ. Dumat	II/b	Petugas Pajak
10. R.I Taidi	II/b	Staf
11. T.H Lentemona	II/b	Staf
12. R. Alede	II/a	Operator SSB
13. F.T.M. Malendes	II/a	Bendahara
14. Devi.S.Kantor	II/a	Staf
15. Yolanda Katiho	II/a	Staf

Sumber : Pemerintahan Kantor Camat Tatoareng

Tabel : 2.3. NAMA KEPALA DESA DAN SEKRETARIS DESA
DI KECAMATAN TATOARENG
2009

Desa	Nama Kepala Desa	Nama Sekretaris Desa
[1]	[2]	[3]
1. Para	Riko Masili	T.E.Barauntu
2. Para 1	Yesprin Pontoh	Nofri Sumendong
3. Mahengetang	Abner Mananggal	H. Sadero
4. Kahakitang	Andris.M.Taidi	A.Mamantung
5. Kalama	Malonusa Tahulending	A.Tobias
6. Dalako Bembanehe	Moktar Manoppo	O.Antameng
7. Talako Batusaiki	Adelman Mangape	M.Himponaung

Sumber : Seksi Pemerintahan Kantor Camat Tatoareng

Tabel : 2.4. TIPE DESA/KELURAHAN, STATUS, DAN JUMLAH DUSUN
DI KECAMATAN TATOARENG
2009

Desa	Tipe Desa/ Kelurahan	Status Swadaya/ Swakarya/Swasembada	Jumlah Dusun/ Lindungan
[1]	[2]	[3]	[4]
1. Para	Kampung	Swakarya	2
2. Para 1	Kampung	Swakarya	2
3. Mahengetang	Kampung	Swakarya	3
4. Kahakitang	Kampung	Swakarya	4
5. Kalama	Kampung	Swakarya	5
6. DalakoBembanehe	Kampung	Swakarya	4
7. Talako Batusaiki	Kampung	Swakarya	4
JUMLAH			24

Sumber : Kantor Camat Tatoareng

Tabel : 2.5.

JUMLAH PENDUDUK DAN PEMILIH
DI KECAMATAN TATAOARENG
2009

Desa	Penduduk	Pemilih
[1]	[2]	[3]
1. Para	740	510
2. Para 1	469	315
3. Mahengetang	701	603
4. Kahakitang	585	432
5. Kalama	875	695
6. Dalako,Bembanehe	568	367
7. Talako Batusaiki	450	215
Jumlah	4.388	3.137

Sumber : Kantor Camat Tatoareng

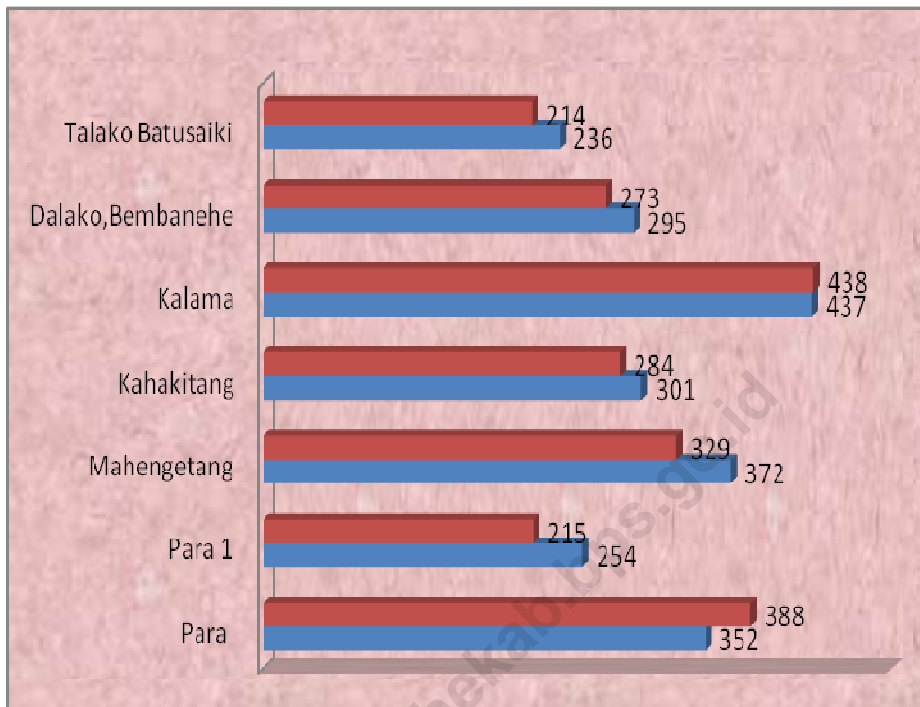


Tahun 2009 jumlah penduduk di Kecamatan Tatoareng mencapai 4.388 jiwa dengan kepadatan 134,31 jiwa/km². Kampung/desa yang memiliki penduduk terbanyak adalah Kampung/desa Kalama dengan jumlah penduduk 875 jiwa dan kepadatan penduduk sebesar 144,87 jiwa/km². sementara Kampung/desa yang memiliki jumlah penduduk yang paling sedikit adalah Kampung/desa Taleko Batusaiki dengan jumlah penduduk 450 jiwa dan kepadatan penduduk sebesar 112,5 jiwa/km². Kampung/desa yang memiliki kepadatan penduduk tertinggi adalah kampung Para dengan tingkat kepadatan penduduk sebesar 208,45 jiwa/km² dan kampung yang memiliki tingkat kepadatan penduduk terendah adalah kampung/desa Para 1 yaitu sebesar 117,25 jiwa.km². Untuk lebih jelas dapat dilihat pada tabel 3.1.

Tabel 3.2-3.4 menyajikan data tentang banyaknya penduduk berdasarkan jenis kelamin dan sex ratio serta kelompok umur secara lebih rinci. Tahun 2009 , tercatat banyaknya keluarga di Kecamatan Tatoareng adalah sebesar 1.116 keluarga. Secara detail banyaknya penduduk per keluarga di setiap kampung/desa dapat dilihat pada tabel 3.5.

Banyaknya Pegawai Negeri Sipil di Kecamatan Tatoareng tercatat sebesar 86 jiwa. Secara rinci banyaknya Pegawai Negeri Sipil menurut Golongan dan Instansi disajikan dalam tabel 3.9.

Gbr. 3.1 Grafik Jumlah penduduk menurut jenis kelamin



Keterangan Gambar :

- Laki-laki
- Perempuan

Tabel : 3.1. JUMLAH PENDUDUK, LUAS, DAN KEPADATAN
DI KECAMATAN TATOARENG
2009

Desa	Jumlah Penduduk		Luas (Km)		Kepadatan (Jiwa/Km)
	[1]	[2]	[3]	[4]	
1. Para	740	16,86	3,55	10,87	208,45
2. Para 1	469	10,69	4	12,24	117,25
3. Mahengetang	701	15,98	7	21,43	100,14
4. Kahakitang	585	13,33	5,08	15,55	115,16
5. Kalama	875	19,94	6,04	18,49	144,87
6. Dalako Bembanehe	568	12,94	3	9,18	189,33
7. Talako Batusaiki	450	10,26	4	12,24	112,5
JUMLAH	4.388	100,00	32,67	100,00	134,31

Sumber : Kantor Camat Tatoareng

Tabel : 3.2.

PENDUDUK MENURUT JENIS KELAMIN
DI KECAMATAN TATOARENG
2009

Desa	Penduduk		Jumlah
	Laki-laki	Perempuan	
[1]	[2]	[3]	[4]
1. Para	352	388	740
2. Para 1	254	215	469
3. Mahengetang	372	329	701
4. Kahakitang	301	284	585
5. Kalama	437	438	875
6. Dalako Bembanehe	295	273	568
7. Talako Batusaiki	236	214	450
JUMLAH	2.247	2.141	4.388

Sumber : Kantor Camat Tatoareng

Tabel : 3.3. **PENDUDUK MENURUT JENIS KELAMIN DAN
SEX RASIO DI KECAMATAN TATOARENG
2009**

Desa	Penduduk		Jumlah	Sex Rasio
	Laki-laki	Perempuan		
[1]	[2]	[3]	[4]	[5]
1. Para	352	388	740	90,72
2. Para 1	254	215	469	118,14
3. Mahengetang	372	329	701	113,07
4. Kahakitang	301	284	585	105,99
5. Kalama	437	438	875	99,77
6. Dalako Bembanehe	295	273	568	108,06
7. Talako Batusaiki	236	214	450	110,28
JUMLAH	2.247	2.141	4.388	104,95

Sumber : Kantor Camat Tatoareng

Tabel : 3.4.

PENDUDUK MENURUT JENIS KELAMIN DAN
KELOMPOK UMUR DI KECAMTAN TATOARENG
2009

Kelompok Umur	Penduduk		Jumlah
	Laki-laki	Perempuan	
[1]	[2]	[3]	[4]
0 – 4	135	219	354
5 – 9	210	150	360
10 – 14	215	305	520
15 – 19	302	254	556
20 – 24	230	240	470
25 – 29	193	155	348
30 – 34	215	215	430
35 – 39	142	160	302
40 - 44	173	189	362
45 – 49	103	234	337
50 – 54	60	48	108
55 – 59	55	70	125
60 – 64	25	30	55
65 – 69	11	19	30
70 – 74	7	12	19
75 +	5	7	12
JUMLAH	2.081	2.307	4.388

Sumber : Kantor Camat Tatoareng

Tabel : 3.5. JUMLAH DUSUN, RUMAH TANGGA, PENDUDUK, DAN
PENDUDUK PER RUMAH TANGGA
DI KECAMATAN TATOARENG
2009

Desa	Lindungan/ Dusun	Rumah Tangga	Penduduk	Penduduk Per Rumah Tangga
[1]	[2]	[3]	[4]	[5]
1. Para	2	144	740	514
2. Para 1	2	126	469	372
3. Mahengetang	3	189	701	371
4. Kahakitang	4	166	585	352
5. Kalama	5	235	875	372
6. Dalako Bembanehe	4	144	568	394
7. Taleko Batusaiki	4	112	450	402
JUMLAH	24	1.116	4.388	393

Sumber : Kantor Camat Tatoareng

Tabel : 3.6. **PENDUDUK MENURUT JENIS KELAMIN DAN KEWARGANEGARAAN DI KECAMATAN TATOARENG 2009**

Desa	WNI		Jumlah	WNA		Jumlah
	Laki-laki	Perempuan		Laki-laki	Perempuan	
[1]	[2]	[3]	[4]	[5]	[6]	[7]
1. Para	352	388	740	-	-	-
2. Para 1	254	215	469	-	-	-
3. Mahengetang	372	329	701	-	-	-
4. Kahakitang	301	284	585	-	-	-
5. Kalama	437	438	875	-	-	-
6. Dalako Bembanehe	295	273	568	-	-	-
7. Talako Batusaiki	236	214	450	-	-	-
JUMLAH	2.220	2.141	4.388	-	-	-

Sumber : Kantor Camat Tatoareng

Tabel : 3.7.

**JUMLAH PENDUDUK
MENURUT KEWARGANEGARAANNYA
DI KECAMATAN TATOARENG
2009**

Desa	Kewarganegaraan					Jumlah
	Cina	Jepang	Piliphina	Eropa	Lainnya	
[1]	[2]	[3]	[4]	[5]	[6]	[7]
1. Para	-	-	-	-	-	-
2. Para 1	-	-	-	-	-	-
3. Mahengetang	-	-	-	-	-	-
4. Kahakitang	-	-	-	-	-	-
5. Kalama	-	-	-	-	-	-
6. Dalako Bembanehe	-	-	-	-	-	-
7. Talako Batusaiki	-	-	-	-	-	-
JUMLAH	-	-	-	-	-	-

Sumber : Kantor Camat Tatoareng

Tabel : 3.8.

**BANYAKNYA KELAHIRAN, KEMATIAN,
DAN PERPINDAHAN PENDUDUK
DI KECAMATAN TATOARENG
2009**

Desa	Kelahiran	Kematian	Perpindahan	
			Masuk	Keluar
[1]	[2]	[3]	[4]	[5]
1. Para	1	4	2	1
2. Para 1	2	3	1	-
3. Mahengetang	2	2	-	2
4. Kahakitang	2	1	2	1
5. Kalama	3	2	1	1
6. Dalako Bembanehe	1	1	-	-
7. Talako Batusaiki	2	1	-	-
JUMLAH	13	14	6	4

Sumber : Kantor Camat Tatoareng

Tabel : 3.9. BANYAKNYA PEGAWAI NEGERI SIPIL MENURUT GOLONGAN
DI KECAMATAN TATOARENG
2009

Dinas/Instansi/ Lembaga	IV	III	II	I	Jumlah
[1]	[2]	[3]	[4]	[5]	[6]
1. Kantor Camat	1	6	7	1	15
2. Cab. Diknas	-	-	-	-	-
3. Puskesmas	-	1	10	-	11
4. KUA	-	-	-	-	-
5. Puskesmas Kalasuge	-	-	-	-	-
6. Koramil	-	-	-	-	-
7. Polsek	-	-	4	-	4
8. Rutan	-	-	-	-	-
9. Guru	-	30	30	-	62
10. TVRI	-	-	-	-	-
11. Meteorologi	-	-	-	-	-
12. Bandara	-	-	-	-	-
13. Pelabuhan	-	-	-	-	-
14. Pos LAJR	-	-	-	-	-
15. Kantor Pos	-	-	-	-	-
16. Bea Cukai	-	-	-	-	-
17. Mantis/KSK	-	1	-	-	-
18. Mantri Tani	-	-	-	-	-
19. PLKB	-	-	-	-	-
20. PDAM	-	-	-	-	-
21. BRI	-	-	-	-	-
JUMLAH	1	38	51	1	92

Sumber : Kantor Camat Tatoareng

Tabel : 3.10. BANYAKNYA PENDUDUK MENURUT MATA PENCAHARIAN
DI KECAMATAN TATOARENG
2009

Desa	Petani	Nelayan	Pedagang	PNS
[1]	[2]	[3]	[4]	[5]
1. Para	115	150	5	11
2. Para 1	75	55	3	10
3. Mahengetang	95	80	2	8
4. Kahakitang	85	95	4	33
5. Kalama	110	105	5	13
6. Dalako Bembanehe	70	87	4	8
7. Talako Batusaiki	55	115	3	9
JUMLAH	605	687	26	86

Sumber : Kantor Camat Tatoareng

Tabel : 3.10. BANYAKNYA PENDUDUK MENURUT MATA PENCAHARIAN
DI KECAMATAN TATOARENG
2009

Lanjutan				
Desa	Pegawai Swasta	ABRI	Lainnya	Jumlah
[1]	[2]	[3]	[4]	[5]
1. Para	-	-	-	-
2. Para 1	-	-	-	-
3. Mahengetang	-	-	-	-
4. Kahakitang	-	1	-	1
5. Kalama	-	1	-	1
6. Dalako Bembanehe	-	-	-	-
7. Talako Batusaiki	-	-	-	-
JUMLAH	-	2	-	2

Sumber : Kantor Camat Tatoareng

Tabel : 4.1. **BANYAKNYA TK, GURU, DAN MURID
DI KECAMATAN TATOARENG
2009**

Desa	Sekolah	Guru	Murid
[1]	[2]	[3]	[4]
1. Para	-	-	-
2. Para 1	-	-	-
3. Mahengetang	-	-	-
4. Kahakitang	-	-	-
5. Kalama	-	-	-
6. Dalako,Bembanehe	-	-	-
7. Talako Batusaiki	-	-	-
JUMLAH	-	-	-

Sumber : Kantor Camat Tatoareng

Tabel : 4.2. BANYAKNYA SD, GURU, DAN MURID
DI KECAMATAN TATOARENG
2009

Desa	Sekolah		Guru		Murid	
	Negeri	Swasta	Negeri	Swasta	Negeri	Swasta
[1]	[2]	[3]	[4]	[5]	[6]	[7]
1. Para	-	1	-	8	-	189
2. Para 1	1	1	8	7	76	60
3. Mahengetang	-	1	-	8	-	86
4. Kahakitang	1	1	8	7	65	35
5. Kalama	1	1	8	7	115	107
6. Dalako Bembanehe	-	1	-	7	-	78
7. Talako Batusaiki	1	-	8	-	77	-
JUMLAH	4	6	32	44	333	555

Sumber : Kantor Camat Tatoareng

Tabel : 4.3. BANYAKNYA GEDUNG SD, RUANG KELAS, DAN KELAS
DI KECAMATAN TATOARENG
2009

Desa [1]	Gedung		Ruang Kelas		Kelas	
	Negeri [2]	Swasta [3]	Negeri [4]	Swasta [5]	Negeri [6]	Swasta [7]
1. Para	-	1	-	6	-	6
2. Para 1	1	1	6	6	6	6
3. Mahengetang	-	1	-	6	-	6
4. Kahakitang	1	1	10	6	10	6
5. Kalama	1	1	6	6	6	6
6. Dalako Bembanehe	-	1	-	6	-	6
7. Talako Batusaiki	1	-	6	-	6	-
JUMLAH	4	6	28	36	28	36

Sumber : Kantor Camat Tatoareng

Tabel : 4.4. BANYAKNYA MURID SD MENURUT KELAS
DI KECAMATAN TATOARENG
2009

Desa [1]	Kelas						Jumlah [8]
	I [2]	II [3]	III [4]	IV [5]	V [6]	VI [7]	
1. Para	47	22	32	28	33	27	189
2. Para 1	30	19	22	20	19	26	136
3. Mahengetang	17	10	16	14	16	13	86
4. Kahakitang	20	13	15	15	20	17	100
5. Kalama	50	34	35	32	33	38	222
6. Dalako Bembanehe	16	14	12	11	13	12	78
7. Talako Batusaiki	15	12	13	13	14	10	77
JUMLAH	1195	124	145	133	148	143	888

Sumber : Kantor Camat Tatoareng

Tabel : 4.5. BANYAKNYA SLTP, GURU, DAN MURID
DI KECAMATAN TATOARENG
2009

Desa [1]	Sekolah		Guru		Murid	
	Negeri [2]	Swasta [3]	Negeri [4]	Swasta [5]	Negeri [6]	Swasta [7]
1. Para	1	-	6	-	55	-
2. Para 1	-	-	-	-	-	-
3. Mahengetang	-	-	-	-	-	-
4. Kahakitang	1	-	6	-	84	-
5. Kalama	1	-	10	-	65	-
6. Dalako Bembanehe	-	-	-	-	-	-
7. Talako Batusaiki	-	-	-	-	-	-
JUMLAH	3	-	22	-	204	-

Sumber : Kantor Camat Tatoareng

Tabel : 4.6. BANYAKNYA GEDUNG SLTP, RUANG KELAS, DAN KELAS DI KECAMATAN TATOARENG 2009

Desa	Gedung		Ruang Kelas		Kelas	
	Negeri	Swasta	Negeri	Swasta	Negeri	Swasta
[1]	[2]	[3]	[4]	[5]	[6]	[7]
1. Para	1	-	3	-	3	-
2. Para 1	-	-	-	-	-	-
3. Mahengetang	-	-	-	-	-	-
4. Kahakitang	1	-	3	-	3	-
5. Kalama	1	-	3	-	3	-
6. Dalako	-	-	-	-	-	-
Bembanehe	-	-	-	-	-	-
7. Talako Batusaiki	-	-	-	-	-	-
JUMLAH	3	-	9	-	9	-

Sumber : Kantor Camat Tatoareng

Tabel : 4.7. Banyaknya Murid SLTP Menurut Kelas
Di Kecamatan Tatoareng
2009

Desa	Kelas			Jumlah
	I	II	III	
[1]	[2]	[3]	[4]	[5]
1. Para	21	18	16	55
2. Para 1	-	-	-	-
3. Mahengetang	-	-	-	-
4. Kahakitang	30	29	25	84
5. Kalama	24	21	20	65
6. Dalako Bembanehe	-	-	-	-
7. Talako Batusaiki	-	-	-	-
2009	75	68	61	204

Sumber : Cabang Diknas Kecamatan Tatoareng

Tabel : 4.8. BANYAKNYA RUMAH SAKIT, PUSKESMAS, DAN
BALAI PENGOBATAN
DI KECAMATAN TATOARENG
2009

Desa	Rumah Sakit	Puskesmas			Balai Pengobatan		
		Umum	Pem bantu	Keliling	Umum	KKIA	Lainnya
[1]	[2]	[3]	[4]	[5]	[6]	[7]	[8]
1. Para	-	-	1	-	-	-	-
2. Para 1	-	-	-	-	-	-	-
3. Mahengetang	-	-	1	-	-	-	-
4. Kahakitang	-	1	-	1	-	-	-
5. Kalama	-	-	1	-	-	-	-
6. Dalako Bembanehe	-	-	-	-	-	-	-
7. Taleko Batusaiki	-	-	-	-	-	-	-
JUMLAH	-	1	3	1	-	-	-

Sumber : Puskesmas Kecamatan Tatoareng

Tabel : 4.9.

BANYAKNYA TENAGA KESEHATAN
DI KECAMATAN TATOARENG
2009

Desa	Dokter	Dokter Gigi	Apoteker	Sarjana Kesehatan	Paramedis	Non Paramedis
[1]	[2]	[3]	[4]	[5]	[6]	[7]
1. Para	-	-	-	-	1	-
2. Para 1	-	-	-	-	1	-
3. Mahangetang	-	-	-	-	-	-
4. Kahakitang	2	-	-	-	6	3
5. Kalama	-	-	-	-	1	-
6. Dalako Bembanehe	-	-	-	-	-	-
7. Taleko Batusaiki	-	-	-	-	-	-
JUMLAH	2	-	-	-	9	3

Sumber : Puskesmas Kecamatan Tatoareng

Tabel : 4.10.

**BANYAKNYA POSYANDU,
APOTIK, DAN TOKO OBAT
DI KECAMATAN TATOARENG
2009**

Desa	Posyandu	Apotik	Toko Obat
[1]	[2]	[3]	[4]
1. Para	1	-	-
2. Para 1	2	-	-
3. Mahangetang	2	-	-
4. Kahakitang	2	-	-
5. Kalama	3	-	-
6. Dalako Bembanehe	1	-	-
7. Taleko Batusaiki	1	-	-
JUMLAH	12	-	-

Sumber : Puskesmas Kecamatan Tatoareng

Tabel : 4.11. BANYAKNYA PENDERITA PENYAKIT
BERDASARKAN JENISNYA
DI KECAMATAN TATOARENG
2009

Jenis Penyakit	2005	2006	2007	2008	2009
[1]	[2]	[3]	[4]	[5]	[6]
1. TBC	--	--	--	--	23
2. Sipilis	--	--	--	--	-
3. Gonorrhoe	--	--	--	--	-
4. Kusta	--	--	--	--	5
5. Tipus	--	--	--	--	2
6. Tetanus	--	--	--	--	-
7. Difteri	--	--	--	--	-
8. Campak	--	--	--	--	-
9. Batuk Rejang	--	--	--	--	-
10. Lumpuh Anak	--	--	--	--	-
11. Kolera	--	--	--	--	-
12. Rabies	--	--	--	--	-
13. Radang Hati	--	--	--	--	-
14. Encep	--	--	--	--	-
15. DHF	--	--	--	--	-
16. Frambosia	--	--	--	--	-
17. Malaria	--	--	--	--	229
18. Diare	--	--	--	--	88
JUMLAH	--	--	--	--	340

Sumber : Puskesmas Kecamatan Tatoareng

Tabel : 4.12.

HASIL IMUNISASI
DI KECAMATAN TATOARENG
2009

Desa	BCG	DPT	Polio	Campak
[1]	[2]	[3]	[4]	[5]
1. Para	6	5	10	1
2. Para 1	1	3	4	1
3. Mahengetang	-	11	14	4
4. Kahakitang	1	4	4	-
5. Kalama	6	16	13	4
6. Dalako Bembanehe	4	5	7	1
7. Taleko Batusaiki	1	4	5	3
JUMLAH	19	48	57	14

Sumber : Puskesmas Kecamatan Tatoareng

Tabel : 4.13.

BANYAKNYA PENCAPAIAN KB
DI KECAMATAN TATOARENG
2009

Bulan	IUD	Pil	Kondom	Suntik
[1]	[2]	[3]	[4]	[5]
1. Januari	-	-	-	-
2. Pebruari	-	-	-	-
3. Maret	-	-	-	-
4. April	-	-	-	-
5. Mei	-	-	-	-
6. Juni	-	-	-	-
7. Juli	-	-	-	-
8. Agustus	-	-	-	-
9. September	-	-	-	-
10. Oktober	-	-	-	-
11. November	-	-	-	-
12. Desember	-	-	-	-
JUMLAH	-	-	-	-

Sumber : Puskesmas Kecamatan Tatoareng

Tabel : 4.13.

BANYAKNYA PENCAPAIAN KB
DI KECAMATAN TATOARENG
2009

Lanjutan				
Bulan	IMPL	Intraval	MO	Jumlah
[1]	[2]	[3]	[4]	[5]
1. Januari	-	-	-	-
2. Pebruari	-	-	-	-
3. Maret	-	-	-	-
4. April	-	1	5	6
5. Mei	-	9	3	12
6. Juni	52	16	10	78
7. Juli	-	7	4	11
8. Agustus	-	-	-	-
9. September	-	5	13	18
10. Oktober	-	11	4	15
11. November	-	22	4	26
12. Desember	-	16	5	21
JUMLAH	52	87	48	187

Sumber : Puskesmas Kecamatan Tatoareng

Tabel : 4.14.

BANYAKNYA TEMPAT IBADAH
DI KECAMATAN TATOARENG
2009

Desa	Masjid	Mushalla	Langgar
[1]	[2]	[3]	[4]
1. Para	-	-	-
2. Para 1	-	-	-
3. Mahengetang	-	-	-
4. Kahakitang	-	-	-
5. Kalama	-	-	-
6. Dalako Bembanehe	-	-	-
7. Taleko Batusaiki	-	-	-
JUMLAH	-	-	-

Sumber : Kantor Camat Tatoareng

Tabel : 4.14.

BANYAKNYA TEMPAT IBADAH
DI KECAMATAN TATOARENG
2009

Desa	Gereja	Pura	Lanjutan
			Vihara
[1]	[2]	[3]	[4]
1. Para	2	-	-
2. Para 1	3	-	-
3. Mahengetang	3	-	-
4. Kahakitang	5	-	-
5. Kalama	6	-	-
6. Dalako Bembanehe	2	-	-
7. Taleko Batusaiki	1	-	-
JUMLAH	22	-	-

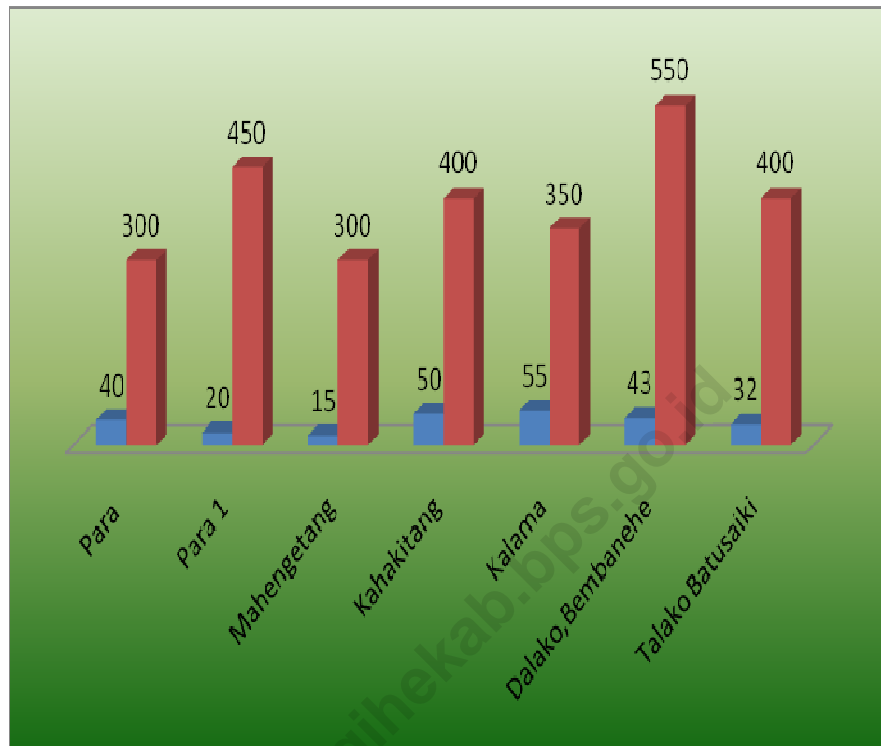
Sumber : Kantor Camat Tatoareng



Salah satu jenis pekerjaan yang ditekuni oleh masyarakat yang ada di Kecamatan Tatoareng adalah Bertani. Dengan hasil pertanian dan perkebunan sebagian besar masyarakat mampu mencukupi kebutuhan hidup mereka. Pada tahun 2009 di kecamatan Tatoareng terdapat empat jenis tanaman yang bisa dinikmati hasilnya oleh masyarakat di Kecamatan Tatoareng yaitu Jagung, Ubi Kayu, Ubi Jalar dan berbagai jenis sayur-sayuran. Secara lengkap dapat dilihat pada tabel 5.1 s.d 5.4.

Sedangkan untuk tanaman perkebunan yang dapat dijumpai di Kecamatan Tatoareng hanyalah kelapa, pala dan cengkeh. Untuk lebih jelasnya dapat dilihat pada tabel 5.5 s.d 5.11. untuk banyaknya ternak serta unggas dapat dilihat pada tabel 5.12 dan 5.13.

Gbr. 5.1 Grafik Jumlah Ternak Babi dan ayam di Kecamatan Tatoareng



Keterangan Gambar :

- Babi
- Ayam Kampung

Tabel : 5.1.

Pergunaan Lahan
Di Kecamatan Tatoareng
2009

Pergunaan Lahan	Luas (Ha)
[1]	[2]
1. Irigasi Teknis & Frekuensi Penanaman Padi Dalam se Tahun	-
a. Penanaman Sekali	-
b. Penanaman Dua Kali	-
2. Irigasi Setempat Teknis & Frekuensi Penanaman Padi Dlm seTahun	-
a. Penanaman Sekali	-
b. Penanaman Dua Kali	-
3. Irigasi Sederhana	-
a. Penanaman Sekali	-
b. Penanaman Dua Kali	-
4. Tadah Hujan	-
a. Penanaman Sekali	-
b. Penanaman Dua Kali	-
5. Pasang Surut	-
a. Penanaman Sekali	-
b. Penanaman Dua Kali	-
6. Lainnya	-
a. Penanaman Sekali	-
b. Penanaman Dua Kali	-
7. Pekarangan	-
8. Tegalan, Ladang, Kebun, Huma	-
9. Lahan Padang Rumput	-
10. Rawa-rawa	-
11. Tambak	-
12. Kolam	-
13. Lahan yang Tidak Diusahakan	-
14. Lahan Tanaman Kayu-kayuan, Hutan Rakyat	-
15. Perkebunan Rakyat	-
16. Hutan Negara	-
Jumlah	-

Sumber : Data Tidak Ditemui

Tabel : 5.2. Luas Panen, Produksi, dan Rata-rata Produksi Padi Ladang
Di Kecamatan Tatoareng
2009

Desa	Luas Panen (Ha)	Produksi (Ton)	Rata-rata Produksi (Ton/Ha)
[1]	[2]	[3]	[4]
1. Para	-	-	-
2. Para 1	-	-	-
3. Mahengetang	-	-	-
4. Kahakitang	-	-	-
5. Kalama	-	-	-
6. Dalako,Bembanehe	-	-	-
7. Talako Batusaiki	-	-	-
JUMLAH	-	-	-

Sumber : Data Tidak Ditemui

Tabel : 5.3.

LUAS PANEN, PRODUKSI, DAN
RATA-RATA PRODUKSI JAGUNG
DI KECAMATAN TATOARENG
2009

Desa	Luas Panen (Ha)	Produksi (Ton)	Rata-rata Produksi (Ton/Ha)
[1]	[2]	[3]	[4]
1. Para	--	--	--
2. Para 1	--	--	--
3. Mahengetang	--	--	--
4. Kahakitang	--	--	--
5. Kalama	--	--	--
6. Dalako Bembanehe	--	--	--
7. Talako Batusaiki	--	--	--
JUMLAH	2,00	3,86	1,93

Sumber : Sangihe Dalam Angka 2009

Tabel : 5.4.

LUAS PANEN, PRODUKSI, DAN
RATA-RATA PRODUKSI UBI KAYU
DI KECAMATAN TATOARENG
2009

Desa	Luas Panen (Ha)	Produksi (Ton)	Rata-rata Produksi (Ton/Ha)
[1]	[2]	[3]	[4]
1. Para	--	--	--
2. Para 1	--	--	--
3. Mahengetang	--	--	--
4. Kahakitang	--	--	--
5. Kalama	--	--	--
6. Dalako Bembanehe	--	--	--
7. Talako Batusaiki	--	--	--
JUMLAH	8,00	98,00	12,25

Sumber : Sangihe Dalam Angka 2009

Tabel : 5.5.

LUAS PANEN, PRODUKSI, DAN
RATA-RATA PRODUKSI UBI JALAR
DI KECAMATAN TATOARENG
2009

Desa	Luas Panen (Ha)	Produksi (Ton)	Rata-rata Produksi (Ton/Ha)
[1]	[2]	[3]	[4]
1. Para	--	--	--
2. Para 1	--	--	--
3. Mahengetang	--	--	--
4. Kahakitang	--	--	--
5. Kalama	--	--	--
6. Dalako Bembanehe	--	--	--
7. Talako Batusaiki	--	--	--
JUMLAH	17,00	39,00	2,29

Sumber : Sangihe Dalam Angka 2009

Tabel : 5.6.

LUAS PANEN, PRODUKSI, DAN
RATA-RATA PRODUKSI SAYUR-SAYURAN
DI KECAMATAN TATOARENG
2009

Desa	Luas Panen (Ha)	Produksi (Ton)	Rata-rata Produksi (Ton/Ha)
[1]	[2]	[3]	[4]
1. Para	--	--	--
2. Para 1	--	--	--
3. Mahengetang	--	--	--
4. Kahakitang	--	--	--
5. Kalama	--	--	--
6. Dalako Bembanehe	--	--	--
7. Talako Batusaiki	--	--	--
JUMLAH	5,00	17,00	3,40

Sumber : Sangihe Dalam Angka 2009

Tabel : 5.7. PRODUKSI PERKEBUNAN RAKYAT PER JENIS TANAMAN DI KECAMATAN TATOARENG 2009

Desa	Sagu (Ton)	Kelapa (Ton)	Cengkeh (Ton)	Pala (Ton)	Kopi (Ton)	Kakao (Ton)
[1]	[2]	[3]	[4]	[5]	[6]	[7]
1. Para	-	-	-	-	-	-
2. Para 1	-	-	-	-	-	-
3. Mahengetang	-	-	-	-	-	-
4. Kahakitang	-	-	-	-	-	-
5. Kalama	-	-	-	-	-	-
6. Dalako Bembanehe	-	-	-	-	-	-
7. Talako Batusaiki	-	-	-	-	-	-
JUMLAH	-	30,73	4,53	1,00	-	-

Sumber : Sangihe Dalam Angka 2009

Tabel : 5.8. LUAS AREAL TANAMAN KELAPA DAN BANYAKNYA POHON DI KECAMATAN TATOARENG 2009

Desa	Luas Areal (Ha)			Jumlah
	BM	M	TM	
[1]	[2]	[3]	[4]	[5]
1. Para	-	-	-	-
2. Para 1	-	-	-	-
3. Mahengetang	-	-	-	-
4. Kahakitang	-	-	-	-
5. Kalama	-	-	-	-
6. Dalako Bembanehe	-	-	-	-
7. Talako Batusaiki	-	-	-	-
JUMLAH	5,00	103,00	18,00	126,00

Keterangan :

BM : Belum Menghasilkan
M : Menghasilkan
TM : Tidak Menghasilkan

Sumber : Sangihe Dalam Angka 2009

Tabel : 5.8. LUAS AREAL TANAMAN KELAPA, BANYAKNYA POHON
DI KECAMATAN TATOARENG
2009

Lanjutan

Desa	Banyaknya Pohon			Jumlah
	BM	M	TM	
[1]	[2]	[3]	[4]	[5]
1. Para	-	-	-	-
2. Para 1	-	-	-	-
3. Mahengetang	-	-	-	-
4. Kahakitang	-	-	-	-
5. Kalama	-	-	-	-
6. Dalako Bembanehe	-	-	-	-
7. Talako Batusaiki	-	-	-	-
JUMLAH	650	13.390	2.340	16.380

Keterangan :

BM : Belum Menghasilkan
M : Menghasilkan
TM : Tidak Menghasilkan

Sumber : Sangihe Dalam Angka 2009

Tabel : 5.9 LUAS AREAL TANAMAN CENGKEH DAN BANYAKNYA POHON DI KECAMATAN TATOARENG 2009

Desa	Luas Areal (Ha)			Jumlah
	BM	M	TM	
[1]	[2]	[3]	[4]	[5]
1. Para	-	-	-	-
2. Para 1	-	-	-	-
3. Mahengetang	-	-	-	-
4. Kahakitang	-	-	-	-
5. Kalama	-	-	-	-
6. Dalako Bembanehe	-	-	-	-
7. Talako Batusaiki	-	-	-	-
JUMLAH	2,00	7,00	2,00	11,00

Keterangan :

BM : Belum Menghasilkan
M : Menghasilkan
TM : Tidak Menghasilkan

Sumber : Sangihe Dalam Angka 2009

Tabel : 5.9. LUAS AREAL TANAMAN CENGKEH DAN
BANYAKNYA POHON
DI KECAMATAN TATOARENG
2009

Desa	Banyaknya Pohon			Lanjutan
	BM	M	TM	Jumlah
[1]	[2]	[3]	[4]	[5]
1. Para	-	-	-	-
2. Para 1	-	-	-	-
3. Mahengetang	-	-	-	-
4. Kahakitang	-	-	-	-
5. Kalama	-	-	-	-
6. Dalako Bembanehe	-	-	-	-
7. Talako Batusaiki	-	-	-	-
JUMLAH	270	945	270	1.485

Keterangan :

BM : Belum Menghasilkan
M : Menghasilkan
TM : Tidak Menghasilkan

Sumber : sangihe Dalam Angka 2009

Tabel : 5.10. LUAS AREAL TANAMAN PALA DAN BANYAKNYA POHON DI KECAMATAN TATOARENG 2009

Desa	Luas Areal (Ha)			Jumlah
	BM	M	TM	
[1]	[2]	[3]	[4]	[5]
1. Para	-	-	-	-
2. Para 1	-	-	-	-
3. Mahengetang	-	-	-	-
4. Kahakitang	-	-	-	-
5. Kalama	-	-	-	-
6. Dalako Bembanehe	-	-	-	-
7. Talako Batusaiki	-	-	-	-
JUMLAH	-	1,50	0,50	2,00

Keterangan :

BM : Belum Menghasilkan
M : Menghasilkan
TM : Tidak Menghasilkan

Sumber : Sangihe Dalam Angka 2009

Tabel : 5.10. LUAS AREAL TANAMAN PALA DAN
BANYAKNYA POHON
DI KECAMATAN TATOARENG
2009

Desa	Banyaknya Pohon			Lanjutan
	BM	M	TM	Jumlah
[1]	[2]	[3]	[4]	[5]
1. Para	-	-	-	-
2. Para 1	-	-	-	-
3. Mahengetang	-	-	-	-
4. Kahakitang	-	-	-	-
5. Kalama	-	-	-	-
6. Dalako Bembanehe	-	-	-	-
7. Talako Batusaiki	-	-	-	-
JUMLAH	-	225	75	300

Keterangan :

BM : Belum Menghasilkan
M : Menghasilkan
TM : Tidak Menghasilkan

Sumber : Sangihe Dalam Angka 2009

Tabel : 5.11. BANYAKNYA POPULASI TERNAK MENURUT JENISNYA
DI KECAMATAN TATOARENG
2009

Desa	Sapi Perah	Sapi	Kerbau	Kuda	Kambing	Babi
[1]	[2]	[3]	[4]	[5]	[6]	[7]
1. Para	-	-	-	-	-	40
2. Para 1	-	-	-	-	-	20
3. Mahengetang	-	-	-	-	-	15
4. Kahakitang	-	-	-	-	-	50
5. Kalama	-	-	-	-	-	55
6. Dalako Bembanehe	-	-	-	-	-	43
7. Talako Batusaiki	-	-	-	-	-	32
JUMLAH	-	-	-	-	16	255

Sumber : Kantor Camat Tatoareng

Tabel : 5.12. BANYAKNYA POPULASI UNGGAS MENURUT JENISNYA
DI KECAMATAN TATOARENG
2009

Desa	Itik	Ayam Ras	Ayam Kampung
[1]	[2]	[3]	[4]
1. Para	-	-	300
2. Para 1	-	-	450
3. Mahengetang	-	-	300
4. Kahakitang	-	-	400
5. Kalama	-	-	350
6. Dalako Bembanehe	-	-	550
7. Talako Batusaiki	-	-	400
JUMLAH	19	-	2.750

Sumber : Kantor Camat Tatoareng

Tabel : 6.1.

**BANYAKNYA USAHA INDUSTRI KECIL
DANKERAJINAN RUMAH TANGGA
DI KECAMATAN TATOARENG
2009**

Desa	Jenis Industri Kecil/Kerajinan Rumahtangga				
	Kursi Bambu	Meubel	Bengkel	Pandai Besi	Tukang Kayu
[1]	[2]	[3]	[4]	[5]	[6]
1. Para	--	--	--	--	--
2. Para 1	--	--	--	--	--
3. Mahengetang	--	--	--	--	--
4. Kahakitang	--	--	--	--	--
5. Kalama	--	--	--	--	--
6. Dalako Bembanehe	--	--	--	--	--
7. Taleko Batusaiki	--	--	--	--	--
JUMLAH	--	--	--	--	--

Sumber : Kantor Camat Tatoareng

Tabel : 6.1.

BANYAKNYA USAHA INDUSTRI KECIL
DANKERAJINAN RUMAH TANGGA
DI KECAMATAN TATOARENG
2009

Lanjutan

Desa	Jenis Industri Kecil/Kerajinan Rumahtangga				
	Kerajinan	Anyaman	Servis	Pangkas Rambut	Jahit
[1]	[2]	[3]	[4]	[5]	[6]
1. Para	--	--	--	--	1
2. Para 1	--	--	--	--	1
3. Mahengetang	--	--	--	--	1
4. Kahakitang	--	--	--	--	2
5. Kalama	--	--	--	--	1
6. Dalako Bembanehe	--	--	--	--	-
7. Taleko Batusaiki	--	--	--	--	-
JUMLAH	--	--	--	--	6

Sumber : Kantor Camat Tatoareng

Tabel : 6.2. Banyaknya Pelanggan Listrik Menurut Jenis Pelanggan
Di Kecamatan Tatoareng
2009

Desa	Rumah Tangga	Usaha	Industri	Umum	Jumlah
[1]	[2]	[3]	[4]	[5]	[6]
1. Para	-	-	-	-	-
2. Para 1	-	-	-	-	-
3. Mahengetang	-	-	-	-	-
4. Kahakitang	-	-	-	-	-
5. Kalama	-	-	-	-	-
6. Dalako Bembanehe	-	-	-	-	-
7. Taleko Batusaiki	-	-	-	-	-
JUMLAH	-	-	-	-	-

Sumber : Data Tidak Ditemui

Tabel : 6.3. Banyaknya Pelanggan Air Minum Menurut Jenis Konsumen Di Kecamatan Tatoareng 2009

Desa	Tempat Tinggal	Hotel/ Obyek Wisata	Badan Sosial/ Rumah Sakit/ Tempat Ibadah	Umum
[1]	[2]	[3]	[4]	[5]
1. Para	-	-	-	-
2. Para 1	-	-	-	-
3. Mahengetang	-	-	-	-
4. Kahakitang	-	-	-	-
5. Kalama	-	-	-	-
6. Dalako Bembanehe	-	-	-	-
7. Taleko Batusaiki	-	-	-	-
JUMLAH	-	-	-	-

Sumber : Data Tidak Ditemui

Tabel : 6.3. Banyaknya Pelanggan Air Minum Menurut Jenis Konsumen Di Kecamatan Tatoareng 2009

Desa	Toko/ Industri	Lain-lain	Lanjutan
			Jumlah
[1]	[2]	[3]	[4]
1. Para	-	-	-
2. Para 1	-	-	-
3. Mahengetang	-	-	-
4. Kahakitang	-	-	-
5. Kalama	-	-	-
6. Dalako Bembanehe	-	-	-
7. Taleko Batusaiki	-	-	-
JUMLAH	-	-	-

Sumber : Data Tidak Ditemui

Tabel : 6.4. Banyaknya dan Nilai Air Minum yang Disalurkan Menurut Jenis Konsumen Di Kecamatan Tatoareng 2009

Kategori	Air Minum yang Disalurkan	
	Banyaknya (M ³)	Nilai (Rp)
[1]	[2]	[3]
1. Rumah/Tempat Tinggal	-	-
2. Hotel/Obyek Wisata	-	-
3. Badan Sosial/Tempat Ibadah	-	-
4. Sarana Umum	-	-
5. Toko/Industri/Perusahaan	-	-
6. Industri/Kantor Pemerintah	-	-
7. Lainnya	-	-
8. Susut/Hilang Dalam Penyaluran	-	-
JUMLAH	-	-

Sumber : Data Tidak Ditemui

Tabel : 6.5. Banyaknya Air Minum yang Disalurkan Menurut Bulan
Di Kecamatan Tatoareng
2009

Bulan Operasi	Air Minum yang Disalurkan (M ³)
[1]	[2]
1. Januari	-
2. Pebruari	-
3. Maret	-
4. April	-
5. Mei	-
6. Juni	-
7. Juli	-
8. Agustus	-
9. September	-
10. Oktober	-
11. November	-
12. Desember	-
JUMLAH	-

Sumber : PDAM Cabang Tatoareng

Tabel : 7.1. BANYAKNYA PASAR, TOKO, WARUNG/KIOS,
DAN RESTORAN/RUMAH MAKAN
DI KECAMATAN TATOARENG
2009

Desa	Pasar		Toko	Warung/ Kios	Restoran/ Rumah Makan
	Bangunan	Tanpa Bangunan			
[1]	[2]	[3]	[4]	[5]	[6]
1. Para	--	--	--	5	--
2. Para 1	--	--	--	4	--
3. Mahengetang	--	--	--	6	--
4. Kahakitang	--	--	--	7	--
5. Kalama	--	--	--	5	--
6. Dalako Bembanehe	--	--	--	4	--
7. Taleko Batusaiki	--	--	--	5	--
JUMLAH	--	--	--	36	--

Sumber : Kantor Camat Tatoareng

Tabel : 8.1.

KEADAAN JALAN
MENURUT PERMUKAAN DAN JENIS JALAN
DI KECAMATAN TATOARENG
2009

Desa	Jalan Propinsi			Jalan Kabupaten		
	Aspal	Kerikil	Tanah	Aspal	Kerikil	Tanah
[1]	[2]	[3]	[4]	[5]	[6]	[7]
1. Para	--	--	--	--	--	--
2. Para 1	--	--	--	--	--	--
3. Mahengetang	--	--	--	--	--	--
4. Kahakitang	--	--	--	--	--	--
5. Kalama	--	--	--	--	--	--
6. Daleko Bembanehe	--	--	--	--	--	--
7. Taleko Batusaiki	--	--	--	--	--	--
2009	--	--	--	--	--	--

Sumber : Kantor Camat Tatoareng

Tabel : 8.1.

KEADAAN JALAN
MENURUT PERMUKAAN DAN JENIS JALAN
DI KECAMATAN TATOARENG
2009

Lanjutan

Desa	Jalan Desa		
	Aspal	Kerikil	Tanah
[1]	[2]	[3]	[4]
1. Para	--	√	--
2. Para 1	--	√	--
3. Mahengetang	--	√	--
4. Kahakitang	--	√	--
5. Kalama	--	√	--
6. Daleko Bembanehe	--	√	--
7. Taleko Batusaiki	--	√	--
2009	--	√	--

Sumber : Kantor Camat Kecamatan Tatoareng

Tabel : 8.2. BANYAKNYA KENDARAAN BERMOTOR DAN TIDAK BERMOTOR MENURUT JENISNYA DI KECAMATAN TATOARENG 2009

Desa	Truk	Bus	Mobil Penumpang	Sepeda Motor
[1]	[2]	[3]	[4]	[5]
1. Para	--	--	--	1
2. Para 1	--	--	--	-
3. Mahengetang	--	--	--	2
4. Kahakitang	--	--	--	22
5. Kalama	--	--	--	3
6. Daleko Bembanehe	--	--	--	2
7. Taleko Batusaiki	--	--	--	3
JUMLAH	--	--	--	33

Sumber : Kantor Camat Tatoareng

Tabel : 8.2. BANYAKNYA KENDARAAN BERMOTOR DAN TIDAK BERMOTOR MENURUT JENISNYA DI KECAMATAN TATOARENG 2009

Lanjutan

Desa	Sepeda	Perahu Motor Tempel	Sampan/ Perahu	Gerobak
[1]	[2]	[3]	[4]	[5]
1. Para	4	5	2	--
2. Para 1	1	7	3	--
3. Mahengetang	5	6	4	--
4. Kahakitang	9	8	3	--
5. Kalama	3	4	2	--
6. Daleko Bembanehe	3	7	5	--
7. Taleko Batusaiki	2	6	2	--
JUMLAH	27	43	21	--

Sumber : Kantor Camat Kecamatan Tatoareng

Tabel : 8.3.

BANYAKNYA KUNJUNGAN
KAPAL PENUMPANG DAN BARANG
DI PELABUHAN TATOARENG
2009

Bulan	Jumlah Kapal	Penumpang		Barang	
		Naik	Turun	Bongkar	Muat
[1]	[2]	[3]	[4]	[5]	[6]
1. Januari	3	25	35	100	85
2. Pebruari	3	17	20	115	80
3. Maret	3	22	17	90	75
4. April	3	17	23	110	60
5. Mei	3	20	18	120	55
6. Juni	3	12	15	115	50
7. Juli	3	30	25	100	45
8. Agustus	2	13	15	85	70
9. September	2	15	18	90	75
10. Oktober	2	17	20	80	65
11. November	2	20	22	95	80
12. Desember	2	55	65	175	85
JUMLAH	31	263	293	1.275	825

Sumber : Kantor Camat Tatoareng

Tabel : 8.4. BANYAKNYA SARANA KOMUNIKASI
DI KECAMATAN TATOARENG
2009

Desa	Televisi	Radio	Telepon	Wartel
[1]	[2]	[3]	[4]	[5]
1. Para	58	15	--	--
2. Para 1	20	5	--	--
3. Mahengetang	43	8	--	--
4. Kahakitang	55	20	--	--
5. Kalama	33	17	--	--
6. Dalako Bembanehe	15	5	--	--
7. Taleko Batusaiki	13	4	--	--
JUMLAH	237	74	--	--

Sumber : Kantor Camat Tatoareng

Tabel : 8.5. BANYAKNYA SARANA KOMUNIKASI
DI KECAMATAN TATOARENG
2009

Desa	Parabola	Jastel	Pos	Lanjutan
				Handphone
[1]	[2]	[3]	[4]	[5]
1. Para	58	--	--	120
2. Para 1	20	--	--	53
3. Mahengetang	43	--	--	115
4. Kahakitang	55	--	--	250
5. Kalama	33	--	--	200
6. Dalako Bembanehe	15	--	--	60
7. Taleko Batusaiki	13	--	--	40
JUMLAH	237	--	--	838

Sumber : Kantor Camat Tatoareng

Tabel 9.1. HARGA RATA-RATA SEMBILAN BAHAN POKOK
DI KECAMATAN TATOARENG
2009

Bulan	Beras	Ikan Asin	Minyak Kelapa	Gula Pasir	Garam
[1]	[2]	[3]	[4]	[5]	[6]
1. Januari	8.500	5.000	10.000	13.000	1.000
2. Pebruari	8.500	5.000	10.000	13.000	1.000
3. Maret	8.500	5.000	10.000	13.000	1.000
4. April	8.500	5.000	10.000	13.000	1.000
5. Mei	8.500	5.000	10.000	13.000	1.000
6. Juni	8.500	5.000	10.000	13.000	1.000
7. Juli	8.500	5.000	10.000	13.000	1.000
8. Agustus	8.500	5.000	10.000	13.000	1.000
9. September	8.500	5.000	10.000	13.000	1.000
10. Oktober	8.500	5.000	10.000	13.000	1.000
11. November	8.500	5.000	10.000	13.000	1.000
12. Desember	8.500	5.000	10.000	13.000	1.000
2009	8.500	5.000	10.000	13.000	1.000

Sumber : Pasar Tatoareng dan Kantor Camat Tatoareng

Tabel : 9.2. HARGA RATA-RATA SEMBILAN BAHAN POKOK
DI KECAMATAN TATOARENG
2009

Bulan	Minyak Tanah	Sabun	Teteron	Lanjutan
				Batik
[1]	[2]	[3]	[4]	[5]
1. Januari	4.500	3.000	--	--
2. Pebruari	4.500	3.000	--	--
3. Maret	4.500	3.000	--	--
4. April	4.500	3.000	--	--
5. Mei	4.500	3.000	--	--
6. Juni	4.500	3.000	--	--
7. Juli	4.500	3.000	--	--
8. Agustus	4.500	3.000	--	--
9. September	4.500	3.000	--	--
10. Oktober	4.500	3.000	--	--
11. November	4.500	3.000	--	--
12. Desember	4.500	3.000	--	--
2009	4.500	3.000	--	--

Sumber : Pasar Tatoareng dan Kantor Camat Tatoareng