



DISTRIK MANOKWARI UTARA DALAM ANGKA 2024



<https://manokwari.id>



DISTRİK MANOKWARI UTARA DALAM ANGKA 2024

<https://manokwarikab.bps.go.id>

DISTRİK MANOKWARI UTARA DALAM ANGKA 2024

Katalog : 1102001.9105143
ISSN: -
Nomor Publikasi: 91050.24019

Ukuran Buku : 14,8 cm x 21 cm
Jumlah Halaman : xxii + 94 hal

Penyusun Naskah :
BPS Kabupaten Manokwari

Penyunting :
BPS Kabupaten Manokwari

Pembuat Kover :
BPS Kabupaten Manokwari

Penerbit
©BPS Kabupaten Manokwari

Sumber Ilustrasi : Kantor Distrik Manokwari Utara

Dilarang mereproduksi dan/atau menggandakan sebagian atau seluruh isi buku ini untuk tujuan komersial tanpa izin tertulis dari Badan Pusat Statistik Kabupaten Manokwari.

TIM PENYUSUN
DISTRIK MANOKWARI UTARA DALAM ANGKA
2024

Pengarah

Melianus Yosep Wamafma

Penanggung Jawab

Melianus Yosep Wamafma

Penyunting

Eka Kristanto

Pengolah Data dan Penulis Naskah

Eka Kristanto • Hasran Nawira •
Jamilatul Fitriya Kumala • Marthen Mandowen

Penata Letak

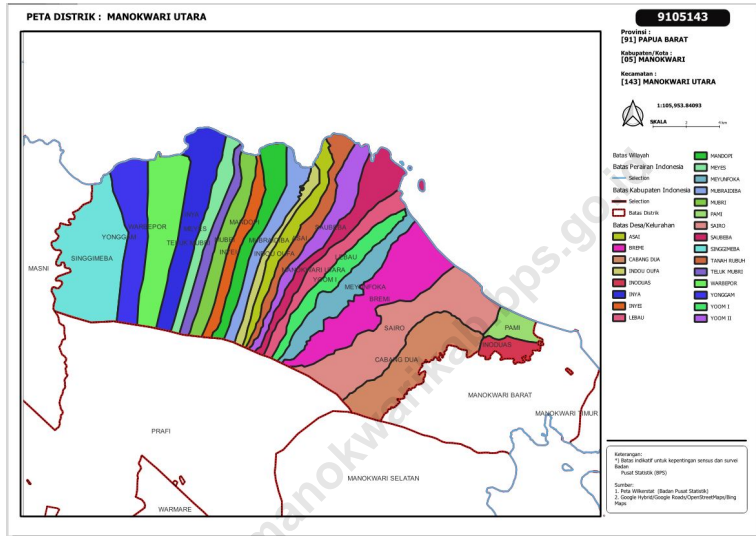
Jamilatul Fitriya Kumala • Marthen Mandowen

KONTRIBUTOR DATA

1. Kementerian Agama
2. Kementerian Pendidikan dan Kebudayaan
3. Badan Meteorologi Klimatologi dan Geofisika
4. Badan Pusat Statistik
5. Dinas Kependudukan dan Pencatatan Sipil Kabupaten Manokwari
6. Kantor Desa/Kelurahan se-Distrik Manokwari Utara

<https://manokwarikab.bps.go.id>

PETA WILAYAH KECAMATAN MANOKWARI UTARA



KEPALA BPS KABUPATEN MANOKWARI



MELIANUS YOSEP WAMAFMA

KATA PENGANTAR

Publikasi “Distrik Manokwari Utara dalam Angka 2024” merupakan serial dari publikasi tahun sebelumnya yang diterbitkan oleh Badan Pusat Statistik Kabupaten Manokwari. Publikasi ini merupakan edisi tahun 2024 dan sebagian besar data yang disajikan adalah data sekunder yang diperoleh dari berbagai instansi pemerintah dan swasta di Kabupaten Manokwari. Selain itu, publikasi ini dilengkapi pula dengan data hasil sensus dan survei yang dilaksanakan oleh BPS Kabupaten Manokwari.

Publikasi ini diterbitkan secara berkala dimaksudkan untuk memenuhi permintaan para konsumen data dan sekaligus sebagai media informasi kuantitatif tentang perkembangan pembangunan yang dilaksanakan oleh pemerintah bersama masyarakat.

Kepada semua pihak yang telah memberikan bantuan dan dukungan dalam upaya penyusunan publikasi ini, kami sampaikan terima kasih yang setinggi-tingginya.

Semoga publikasi ini bermanfaat bagi kita semua dalam menyusun perencanaan dan melaksanakan pembangunan.

Manokwari , September 2024
Kepala BPS
Kabupaten Manokwari

MELIANUS YOSEP WAMAFMA

DAFTAR ISI
DISTRIK MANOKWARI UTARA
DALAM ANGKA
2024

	Halaman <i>Page</i>
Kata Pengantar	xii
Daftar Isi	xii
Daftar Tabel	xiii
Daftar Gambar	xvii
Penjelasan Umum	xix
Daftar Singkatan	xxi
1. Geografi dan Iklim	1
2. Pemerintahan	9
3. Penduduk	19
4. Sosial dan Kesejahteraan Rakyat	29
5. Pertanian	59
6. Pariwisata, Transportasi, dan Komunikasi	73
7. Perbankan, Koperasi, dan Perdagangan	85

DAFTAR TABEL

Tabel	Halaman
1. GEOGRAFI DAN IKLIM	
1.1 KEADAAN GEOGRAFI	
1.1.1 Luas Daerah Menurut Desa/Kelurahan di Distrik Manokwari Utara, 2023	7
1.1.2 Jarak ke Ibukota Kecamatan dan Ibukota Kabupaten/Kota Menurut Desa/Kelurahan di Distrik Manokwari Utara (km), 2023	8
2. PEMERINTAHAN	
2.1 WILAYAH ADMINISTRATIF	
2.1.1 Jumlah Rukun Warga (RW) dan Rukun Tetangga (RT) Menurut Desa/Kelurahan di Distrik Manokwari Utara, 2023	15
2.2 SUMBER DAYA MANUSIA	
2.2.1 Jumlah Aparatur Pemerintahan Desa/Kelurahan Menurut Jabatan di Distrik Manokwari Utara, 2023	16
2.2.2 Jumlah Kepala Desa/Lurah di Distrik Manokwari Utara Menurut Tingkat Pendidikan dan Jenis Kelamin, 2023	17
3. PENDUDUK	
3.1 Penduduk, Distribusi Persentase Penduduk, Kepadatan Penduduk, Rasio Jenis Kelamin Penduduk Menurut Desa/ Kelurahan di Distrik Manokwari Utara, 2023	25
3.2 Jumlah Penduduk Menurut Kelompok Umur dan Jenis Kelamin di Distrik Manokwari Utara, 2023	27
4. SOSIAL DAN KESEJAHTERAAN RAKYAT	
4.1 PENDIDIKAN	
4.1.1 Banyaknya Desa ¹ /Kelurahan yang Memiliki Fasilitas Sekolah Menurut Tingkat Pendidikan di Distrik Manokwari Utara, 2021– 2023	36

4.1.2	Jumlah Sekolah Menurut Tingkat Pendidikan di Distrik Manokwari Utara, 2022/2023 dan 2023/2024.....	37
4.1.3	Jumlah Guru Menurut Tingkat Pendidikan di Distrik Manokwari Utara, 2022/2023 dan 2023/2024	38
4.1.4	Jumlah Murid Menurut Tingkat Pendidikan di Distrik Manokwari Utara, 2022/2023 dan 2023/2024	39
4.2	KESEHATAN	
4.2.1	Banyaknya Desa ¹ /Kelurahan yang Memiliki Sarana Kesehatan Menurut Jenis Sarana Kesehatan di Distrik Manokwari Utara, 2021–2023	40
4.2.2	Banyaknya Warga Penderita Kekurangan Gizi Menurut Desa/ Kelurahan di Distrik Manokwari Utara, 2023	41
4.3	PERUMAHAN DAN LINGKUNGAN	
4.3.1	Banyaknya Desa ¹ /Kelurahan Menurut Sumber Air Minum Sebagian Besar Keluarga di Distrik Manokwari Utara, 2021–2023 ...	42
4.3.2	Banyaknya Keluarga Menurut Desa/Kelurahan dan Jenis Pengguna Listrik di Distrik Manokwari Utara, 2023	43
4.3.3	Banyaknya Desa ¹ /Kelurahan Menurut Sumber Penerangan Jalan Utama Desa/Kelurahan di Distrik Manokwari Utara, 2021–2023	44
4.3.4	Banyaknya Desa ¹ /Kelurahan Menurut Penggunaan Fasilitas Tempat Buang Air Besar Sebagian Besar Keluarga di Distrik Manokwari Utara, 2021–2023	45
4.3.5	Banyaknya Desa/Kelurahan Menurut Jenis Bahan Bakar untuk Memasak yang Digunakan Sebagian Besar Keluarga di Distrik Manokwari Utara, 2023.....	46
4.4	AGAMA DAN SOSIAL LAINNYA	
4.4.1	Jumlah Tempat Peribadatan Menurut Desa/Kelurahan di Distrik Manokwari Utara, 2023.....	47
4.4.2	Banyaknya Kejadian Bencana Alam Menurut Desa/Kelurahan dan Jenis Bencana Alam di Distrik Manokwari Utara, 2023	48
4.4.3	Banyaknya Korban Jiwa Akibat Bencana Alam Menurut Desa/ Kelurahan dan Jenis Bencana Alam di Distrik Manokwari Utara, 2023	51

Tabel	Halaman
4.4.4	Keberadaan Fasilitas/Upaya Antisipasi/Mitigasi Bencana Alam Menurut Desa/Kelurahan di Distrik Manokwari Utara, 2023 54
4.4.5	Banyaknya Desa/Kelurahan yang Memiliki Kelompok Kegiatan Olahraga Menurut Jenis Olahraga dan Ketersediaan Fasilitas/ Lapangan Olahraga di Distrik Manokwari Utara, 2023 56
5.	PERTANIAN
5.1	Luas Panen Tanaman Sayuran dan Buah-buahan Semusim Menurut Jenis Tanaman di Distrik Manokwari Utara (ha), 2020–2023 65
5.2	Produksi Tanaman Sayuran dan Buah-buahan Semusim Menurut Jenis Tanaman di Distrik Manokwari Utara (kuintal), 2020–2023..... 66
5.3	Luas Panen Tanaman Biofarmaka Menurut Jenis Tanaman di Distrik Manokwari Utara (m ²), 2020–2023 67
5.4	Produksi Tanaman Biofarmaka Menurut Jenis Tanaman di Distrik Manokwari Utara (kg), 2020–2023..... 68
5.5	Luas Panen Tanaman Hias Menurut Jenis Tanaman di Distrik Manokwari Utara (m ²), 2020–2023 69
5.6	Produksi Tanaman Hias Menurut Jenis Tanaman di Distrik Manokwari Utara (tangkai), 2020–2023 70
5.7	Produksi Buah-Buahan dan Sayuran Tahunan Menurut Jenis Tanaman di Distrik Manokwari Utara (kuintal), 2020–2023..... 71
6.	PARIWISATA, TRANSPORTASI, DAN KOMUNIKASI
6.1	PARIWISATA
6.1.1	Jumlah Sarana Akomodasi Menurut Desa/Kelurahan dan Jenis Akomodasi di Distrik Manokwari Utara, 2023 79
6.2	TRANSPORTASI
6.2.1	Prasarana dan Sarana Transportasi Antardesa/Kelurahan Menurut Desa/Kelurahan di Distrik Manokwari Utara, 2023..... 80

6.3 KOMUNIKASI

6.2.2	Keberadaan Kantor Pos/Pos Pembantu/Rumah Pos, Pos Keliling, dan Perusahaan/Agen Jasa Ekspedisi Swasta Menurut Desa/Kelurahan di Distrik Manokwari Utara, 2023	82
6.3.1	Jumlah Menara Telepon seluler dan Operator Layanan Komunikasi Telepon Seluler Menurut Desa/Kelurahan di Distrik Manokwari Utara, 2023.....	83
6.3.2	Kekuatan Sinyal Telepon Seluler dan Jenis Sinyal Internet Telepon Seluler Menurut Desa/Kelurahan di Distrik Manokwari Utara, 2023	84
7. PERBANKAN, KOPERASI, DAN PERDAGANGAN		
7.1	Banyaknya Sarana Lembaga Keuangan Bank Menurut Desa/Kelurahan dan Jenis Bank di Distrik Manokwari Utara, 2023.....	92
7.2	Banyaknya Koperasi Aktif Menurut Menurut Desa/Kelurahan dan Jenis Koperasi di Distrik Manokwari Utara, 2023.....	93
7.3	Banyaknya Sarana Perdagangan Menurut Desa/Kelurahan dan Jenis Sarana Perdagangan di Distrik Manokwari Utara, 2023	95

DAFTAR GAMBAR

Gambar		Halaman
1.1	Luas Daerah menurut Desa/Kelurahan (%), 2023	5
1.2	Jarak ke Ibukota Distrik Menurut Desa/Kelurahan di Distrik Manokwari Utara (km), 2023	6
2.1	Persentase Aparatur Pemerintahan Desa/Kelurahan Menurut Jabatan di Distrik Manokwari Utara (%), 2023	13
2.2	Persentase Kepala Desa/Lurah di Distrik Manokwari Utara Menurut Tingkat Pendidikan dan Jenis Kelamin, 2023	14
3.1	Piramida Penduduk Menurut Jenis Kelamin di Distrik Manokwari Utara, 2023	23
3.2	Distribusi Persentase Penduduk Menurut Desa/ Kelurahan di Distrik Manokwari Utara, 2023	24
4.1	Grafik Jumlah Sekolah Menurut Tingkat Pendidikan di Distrik Manokwari Utara 2022/2023 dan 2023/2024	34
4.2	Grafik Banyaknya Desa/Kelurahan yang Memiliki Sarana Kesehatan Menurut Jenis Sarana Kesehatan di Distrik Manokwari Utara, 2021–2023	35
5.1	Grafik Produksi Tanaman Sayuran dan Buah- buahan Semusim Menurut Jenis Tanaman di Distrik Manokwari Utara, (kuintal), 2020–2023	63
5.2	Grafik Produksi Buah-Buahan dan Sayuran Tahunan Menurut Jenis Tanaman di Distrik Manokwari Utara (kuintal), 2020–2023	64
6.1	Persentase Desa/Kelurahan Menurut Jenis Permukaan Jalan Darat Terluas di Distrik Manokwari Utara, 2023	77

6.2	Persentase Desa/Kelurahan Menurut Kekuatan Sinyal Telepon Seluler di Distrik Manokwari Utara, 2023	78
-----	---	----

<https://manokwari.kab.bps.go.id>

PENJELASAN UMUM

Tanda-tanda, satuan-satuan, dan lain-lainnya yang digunakan dalam publikasi ini adalah sebagai berikut:

1. TANDA-TANDA

Data tidak tersedia	: ...
Tidak ada atau nol	: -
Data dapat diabaikan	: ~0
Tanda desimal.....	: ,
Data tidak dapat ditampilkan	: NA
Angka estimasi	: e
Angka diperbaiki	: r
Angka sementara	: *
Angka sangat sementara.....	: **
Angka sangat sangat sementara	: ***

2. SATUAN

barel	: 158,99 liter = $1/6,2898 \text{ m}^3$
hektare (ha)	: 10.000 m^2
kilometer (km)	: 1.000 meter (m)
knot	: 1,8523 km/jam
kuintal.....	: 100 kg
KWh	: 1.000 Watt hour
MWh	: 1.000 KWh
liter (untuk beras)	: 0,80 kg
MMSCF	: $1/35,3 \text{ m}^3$
metrik ton (m.ton)	: 0,98421 long ton = 1.000 kg
ons	: 28,31 gram
ton	: 1.000 kg

Satuan lain: buah, dus, butir, helai/lembar, kaleng, batang, pulsa, ton kilometer (ton-km), jam, menit, persen (%).

Perbedaan angka di belakang koma disebabkan oleh pembulatan angka.

DAFTAR SINGKATAN

SI	: Stasiun Iklim
SMPK	: Stasiun Meterologi Pertanian Khusus
t.t	: Tempat tidur
BCG	: Bacillus Calmette Guerin
DPT	: Difteri, Pertusis, Tetanus
TT	: Tetanus Toxoid
IOT	: Industri Obat Tradisional
IKOT	: Industri Kecil Obat Tradisional
Alkes	: Alat kesehatan
PKRT	: Perbekalan Kesehatan Rumah tangga
Kompl	: Komplemen
IRTP	: Industri Pangan Produksi Rumah Tangga
PBF	: Pedagang Besar Farmasi
GFK	: Gudang Farmasi Kab/Kota
RB	: Rumah Bersalin
Pustu	: Puskesmas pembantu
BP	: Balai Pengobatan
TPS	: Tempat Pembuangan Sampah Sementara
Jamkesmas	: Jaminan kesehatan masyarakat miskin
PJKMU	: Program Jaminan Kesehatan Masyarakat Umum
SIUP	: Surat Ijin Usaha Perdagangan
TDP	: Tanda Daftar Perusahaan
API	: Angka Pengenal Importir

1



Geografi dan Iklim

Desa/Kelurahan



PENJELASAN TEKNIS

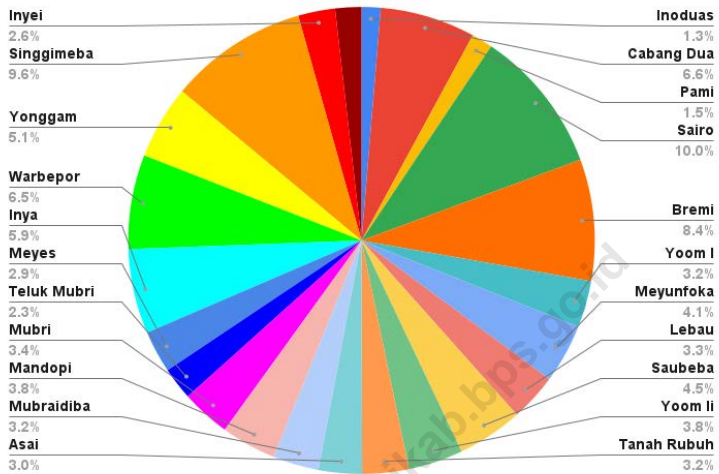
1. **Kelurahan** adalah daerah pemerintahan yang paling bawah yang dipimpin oleh seorang lurah.
2. **Ketinggian kantor kepala desa/lurah dari permukaan laut** adalah ketinggian kantor kepala desa/lurah dari permukaan air laut dalam satuan meter dpal yang diukur menggunakan altimeter.
3. **Jarak** yang dimaksud adalah jarak yang dihitung dari kantor kepala desa/lurah ke ibukota distrik.

<https://manokwarikab.bps.go.id>

ULASAN

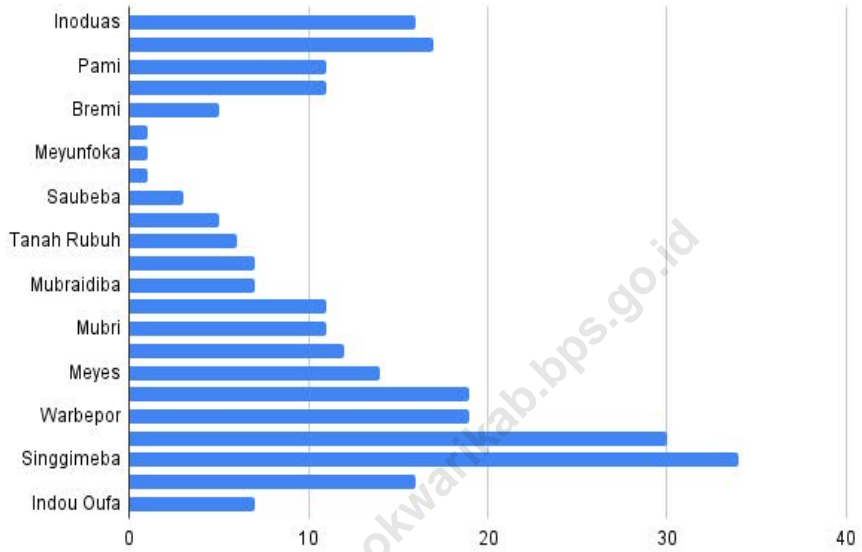
Distrik Manokwari Utara merupakan salah satu Distrik yang berada di Kabupaten Manokwari. Distrik ini memiliki luas wilayah mencapai 657,47 km². Distrik ini memiliki desa/kelurahan sebanyak 23 Desa/kelurahan dengan Desa/kelurahan terluas adalah Sairo dengan luas 32,87 km². Desa/kelurahan terkecil adalah Inoduas dengan luas 4,36 km².

<https://manokwarikab.bps.go.id>



Sumber: Kantor Desa/Kelurahan se-Distrik Manokwari Utara

Gambar 1.1 Luas Daerah menurut Desa/Kelurahan (%), 2023



Sumber : Kantor Desa/Kelurahan se-Distrik Manokwari Utara

Gambar 1.2 Jarak ke Ibukota Distrik Menurut Desa/Kelurahan di Distrik Manokwari Utara (km), 2023

Tabel 1.1 Luas Daerah Menurut Desa/Kelurahan di Distrik Manokwari Utara, 2023

Desa/Kelurahan	Luas (km ²)	Persentase terhadap Luas Distrik
(1)	(2)	(3)
Inoduas	4,36	1,32
Cabang Dua	21,68	6,60
Pami	4,79	1,46
Sairo	32,87	10,00
Bremi	27,64	8,41
Yoom I	10,61	3,23
Meyunfoka	13,47	4,10
Lebau	10,84	3,30
Saubeba	14,91	4,54
Yoom li	12,47	3,79
Tanah Rubuh	10,59	3,22
Asai	9,85	3,00
Mubraidiba	10,47	3,19
Mandopi	12,59	3,83
Mubri	11,17	3,40
Teluk Mubri	7,42	2,26
Meyes	9,62	2,93
Inya	19,26	5,86
Warbepor	21,44	6,52
Yonggam	16,76	5,10
Singgimeba	31,56	9,60
Inyei	8,41	2,56
Indou Oufa	5,96	1,81
Distrik Manokwari Utara	328,73	100,00

Sumber: Kantor Desa/Kelurahan se-Distrik Manokwari Utara

Tabel 1.2 Jarak ke Ibukota Distrik dan Ibukota Kabupaten/Kota Menurut Desa/Kelurahan di Distrik Manokwari Utara (km), 2023

Desa/Kelurahan	Jarak ke Ibukota Distrik	Jarak ke Ibukota Kabupaten/Kota
(1)	(2)	(3)
Inoduas	16	25
Cabang Dua	17	11
Pami	11	17
Sairo	11	17
Bremi	5	23
Yoom I	1	25
Meyunfoka	1	25
Lebau	1	22
Saubeba	3	30
Yoom li	5	27
Tanah Rubuh	6	27
Asai	7	30
Mubraidiba	7	31
Mandopi	11	36
Mubri	11	39
Teluk Mubri	12	40
Meyes	14	44
Inya	19	50
Warbepor	19	47
Yonggam	30	68
Singgimeba	34	72
Inyei	16	46
Indou Oufa	7	30

Sumber: Kantor Desa/Kelurahan se-Distrik Manokwari Utara

2



Pemerintahan

Desa/Kelurahan



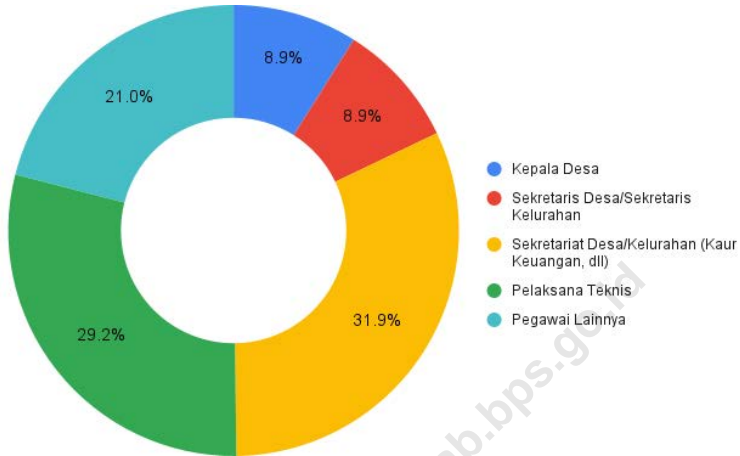
PENJELASAN TEKNIS

1. **Kelurahan** adalah daerah pemerintahan yang paling bawah yang dipimpin oleh seorang lurah.
2. **Lurah** adalah kepala pemerintahan tingkat terendah; kepala desa.
3. **Perangkat Desa** adalah unsur staf yang membantu Kepala Desa dalam penyusunan kebijakan dan koordinasi yang diwadahi dalam Sekretariat Desa, dan unsur pendukung tugas Kepala Desa dalam pelaksanaan kebijakan yang diwadahi dalam bentuk pelaksana teknis dan unsur kewilayahan.
4. **Satuan Lingkungan Setempat (SLS)** adalah satuan wilayah di bawah desa/kelurahan. Tingkatan dan nama SLS bisa berbeda antar daerah, seperti Rukun Tetangga (RT), Rukun Warga (RW), jorong, dusun, dan lingkungan.
5. **Rukun Warga (RW)** adalah perkumpulan antara kampung yang berdekatan (bertetangga) dalam suatu kelurahan.
6. **Rukun Tetangga (RT)** adalah perkumpulan antara orang yang bertetangga.
7. **Pemerintah Desa** adalah kepala desa atau yang disebut dengan nama lain dibantu perangkat desa sebagai unsur penyelenggara pemerintah desa.

ULASAN

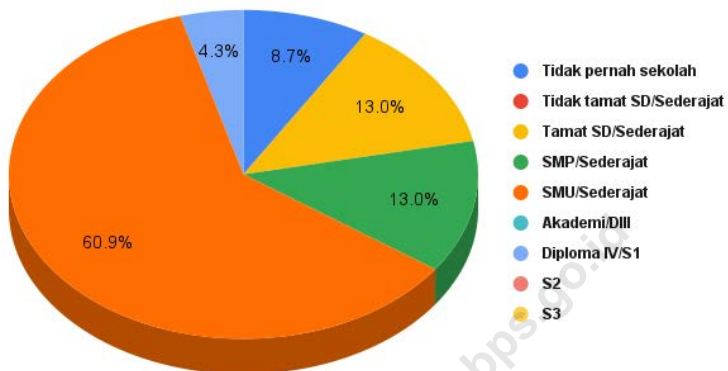
Distrik Manokwari Utara memiliki Kelurahan hanya 23 Desa yang terdiri dari Inodua, Cabang Dua, Pami Sairo, Bremit, Yoom I, Meyunfoka, Lebau, Saubeba, Yoom II, Tanah Rubuh, Asai, Mubraidiba, Mandopi, Mubri, Teluk Mubri, Meyes, Inya, Warbepor, Yonggam, Singgimeba, Inyei, dan Indou Oufa. Distrik ini tidak memiliki Rukun Warga (RW) dan Rukun Tetangga (RT)

<https://manokwarikab.bps.go.id>



Sumber : Kantor Desa/Kelurahan se-Distrik Manokwari Utara

Gambar 2.1 Persentase Aparatur Pemerintahan Desa/Kelurahan Menurut Jabatan di Distrik Manokwari Utara (%), 2023



Sumber : Kantor Desa/Kelurahan se-Distrik Manokwari Utara

Gambar 2.2 Persentase Kepala Desa/Lurah di Distrik Manokwari Utara Menurut Tingkat Pendidikan, 2023

2.1 WILAYAH ADMINISTRATIF

Tabel 2.1.1 Jumlah Rukun Warga (RW) dan Rukun Tetangga (RT) Menurut Desa/Kelurahan di Distrik Manokwari Utara, 2023

Desa/Kelurahan	Rukun Warga (RW)	Rukun Tetangga (RT)
(1)	(2)	(3)
Inoduas	0	0
Cabang Dua	0	0
Pami	0	0
Sairo	0	0
Bremi	0	0
Yoom I	0	0
Meyunfoka	0	0
Lebau	0	0
Saubeba	0	0
Yoom li	0	0
Tanah Rubuh	0	0
Asai	0	0
Mubraidiba	0	0
Mandopi	0	0
Mubri	0	0
Teluk Mubri	0	0
Meyes	0	0
Inya	0	0
Warbepor	0	0
Yonggam	0	0
Singgimeba	0	0
Inyei	0	0
Indou Oufa	0	0

Sumber: Kantor Desa/Kelurahan se-Distrik Manokwari Utara

2.2 SUMBER DAYA MANUSIA

Tabel 2.2.1 Jumlah Aparatur Pemerintahan Desa/Kelurahan Menurut Jabatan di Distrik Manokwari Utara, 2023

Aparatur Pemerintah Desa/Kelurahan	Jumlah
(1)	(2)
Kepala Desa/Lurah	23
Sekretaris Desa/Sekretaris Kelurahan	23
Sekretariat Desa/Kelurahan (Kaur Keuangan, dll)	82
Pelaksana Teknis (Kasi Kesejahteraan, dll)	75
Pelaksana Kewilayahan (Kepala Dusun, Ketua RT, dll)	0
Pegawai Desa/Kelurahan Lainnya (Hansip, dll)	54

Sumber: Kantor Desa/Kelurahan se-Distrik Manokwari Utara

Tabel 2.2.2 Jumlah Kepala Desa/Lurah di Distrik Manokwari Utara Menurut Tingkat Pendidikan dan Jenis Kelamin, 2023

Tingkat Pendidikan	Laki-Laki	Perempuan	Jumlah
(1)	(2)	(3)	(4)
Sekolah Dasar (SD)	2	0	2
SMP/Sederajat	0	0	0
SMA/Sederajat	3	0	3
Diploma I/Akta I	3	0	3
Diploma II/Akta II	11	3	14
Diploma III/Akta III	0	0	0
Diploma IV/Akta IV	0	0	0
S1/Sarjana	0	1	1
S2/Pasca Sarjana	0	0	0
S3/Doktor/Ph.D	0	0	0
Jumlah	19	4	23

Sumber: Kantor Desa/Kelurahan se-Distrik Manokwari Utara

<https://manokwarikab.bps.go.id>

3



Penduduk

Desa/Kelurahan



3:00 -4:00



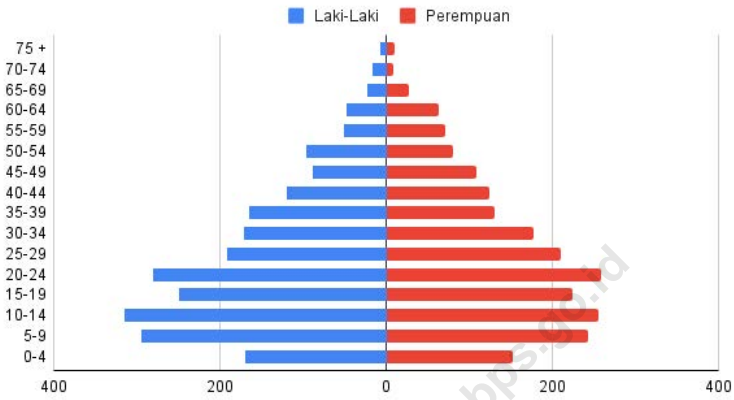
PENJELASAN TEKNIS

1. **Penduduk Indonesia** adalah semua orang yang berdomisili di wilayah teritorial Indonesia selama 6 (enam) bulan atau lebih dan atau mereka yang berdomisili kurang dari 6 (enam) bulan, tetapi bertujuan menetap.
2. **Laju Pertumbuhan Penduduk** adalah angka yang menunjukkan persentase penambahan penduduk dalam jangka waktu tertentu.
3. **Distribusi Penduduk** adalah pola persebaran penduduk di suatu wilayah, baik berdasarkan batas-batas geografis maupun berdasarkan batas-batas administrasi pemerintahan.
4. **Kepadatan Penduduk** adalah perbandingan antara jumlah penduduk dan luas daerah yang ditempati. Kepadatan penduduk menggunakan satuan penduduk jiwa per kilo meter persegi.
5. **Rasio Jenis Kelamin** adalah perbandingan antara penduduk laki-laki dan penduduk perempuan pada suatu wilayah dan waktu tertentu. Biasanya dinyatakan dengan banyaknya penduduk laki-laki untuk 100 penduduk perempuan.

ULASAN

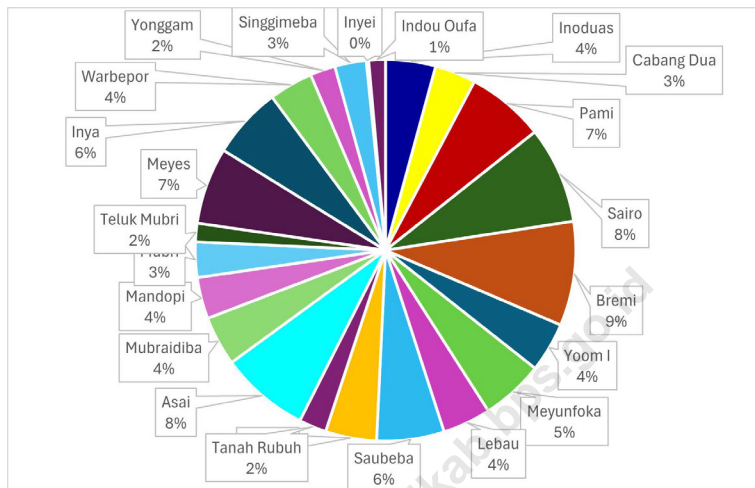
Jumlah Penduduk Distrik Manokwari Utara pada Tahun 2023 mencapai 4.445 jiwa dengan jenis kelamin laki-laki sebanyak 2.290 jiwa dan perempuan sebanyak 2.155 jiwa. Desa Pami merupakan desa/ kelurahan terpadat yaitu 61 jiwa/km² dan jumlah penduduk terbanyak adalah Desa Bremit yaitu 393 jiwa.

<https://manokwarikab.bps.go.id>



Sumber : Dinas Kependudukan dan Pencatatan Sipil Kabupaten Manokwari

Gambar 3.1 Piramida Penduduk Menurut Jenis Kelamin di Distrik Manokwari Utara, 2023



Sumber : Dinas Kependudukan dan Pencatatan Sipil Kabupaten Manokwari

Gambar 3.2 Distribusi Persentase Penduduk Menurut Desa/Kelurahan di Distrik Manokwari Utara, 2023

Tabel 3.1

Penduduk, Distribusi Persentase Penduduk, Kepadatan Penduduk, Rasio Jenis Kelamin Penduduk Menurut Desa/ Kelurahan di Distrik Manokwari Utara, 2023

Desa/Kelurahan	Penduduk		
	Laki-Laki	Perempuan	Jumlah
(1)	(2)	(3)	(4)
Inoduas	101	88	189
Cabang Dua	82	73	155
Pami	147	147	294
Sairo	185	180	365
Bremi	206	187	393
Yoom I	91	96	187
Meyunfoka	120	116	236
Lebau	90	92	182
Saubeba	127	128	255
Yoom li	91	102	193
Tanah Rubuh	54	50	104
Asai	192	144	336
Mubraidiba	100	87	187
Mandopi	77	79	156
Mubri	76	57	133
Teluk Mubri	41	29	70
Meyes	156	133	289
Inya	124	145	269
Warbepor	85	81	166
Yonggam	50	45	95
Singgimeba	63	56	119
Inyei	3	6	9
Indou Oufa	29	34	63
Distrik Manokwari Utara	2.290	2.155	4.445

Lanjutan Tabel 3.1

Desa/Kelurahan	Persentase Penduduk	Kepadatan Penduduk (per km ²)	Rasio Jenis Kelamin Penduduk
(1)	(5)	(6)	(7)
Inoduas	4,25	43,40	114,77
Cabang Dua	3,49	7,15	112,33
Pami	6,61	61,39	100,00
Sairo	8,21	11,10	102,78
Bremi	8,84	14,22	110,16
Yoom I	4,21	17,62	94,79
Meyunfoka	5,31	17,52	103,45
Lebau	4,09	16,80	97,83
Saubeba	5,74	17,10	99,22
Yoom li	4,34	15,48	89,22
Tanah Rubuh	2,34	9,82	108,00
Asai	7,56	34,12	133,33
Mubraidiba	4,21	17,86	114,94
Mandopi	3,51	12,39	97,47
Mubri	2,99	11,90	133,33
Teluk Mubri	1,57	9,44	141,38
Meyes	6,50	30,04	117,29
Inya	6,05	13,97	85,52
Warbepor	3,73	7,74	104,94
Yonggam	2,14	5,67	111,11
Singgimeba	2,68	3,77	112,50
Inyei	0,20	1,07	50,00
Indou Oufa	1,42	10,57	85,29
Distrik Manokwari Utara	100,00	13,52	106,26

Sumber: Dinas Kependudukan dan Pencatatan Sipil Kabupaten Manokwari

Tabel 3.2 Jumlah Penduduk Menurut Kelompok Umur dan Jenis Kelamin di Distrik Manokwari Utara, 2023

Kelompok Umur	Jenis Kelamin		
	Laki-Laki	Perempuan	Jumlah
(1)	(2)	(3)	(4)
0-4	169	153	322
5-9	294	243	537
10-14	315	255	570
15-19	250	225	475
20-24	281	258	539
25-29	192	211	403
30-34	171	177	348
35-39	165	131	296
40-44	120	125	245
45-49	89	109	198
50-54	96	81	177
55-59	51	71	122
60-64	47	64	111
65-69	23	28	51

Sumber: Dinas Kependudukan dan Pencatatan Sipil Kabupaten Manokwari

<https://manokwarikab.bps.go.id>

4



Sosial dan Kesejahteraan Rakyat

Desa/Kelurahan



4:00

-3:00



PENJELASAN TEKNIS

1. **Jenjang Pendidikan Formal** terdiri atas pendidikan dasar, pendidikan menengah, dan pendidikan tinggi. Jenis pendidikan yang diajarkan mencakup pendidikan umum, kejuruan, akademik, profesi, vokasi, keagamaan, dan khusus.
2. **Pendidikan Dasar** berbentuk Sekolah Dasar (SD) dan Madrasah Ibtidaiyah (MI) atau bentuk lain yang sederajat serta Sekolah Menengah Pertama (SMP) dan Madrasah Tsanawiyah (MTs), atau bentuk lain yang sederajat.
3. **Pendidikan Menengah** berbentuk Sekolah Menengah Atas (SMA), Madrasah Aliyah (MA), Sekolah Menengah Kejuruan (SMK), dan Madrasah Aliyah Kejuruan (MAK), atau bentuk lain yang sederajat.
4. **Pendidikan Tinggi** merupakan jenjang pendidikan setelah pendidikan menengah yang mencakup program pendidikan diploma, sarjana, magister, spesialis, dan pendidikan yang diselenggarakan oleh perguruan tinggi. Perguruan tinggi dapat berbentuk akademi, politeknik, sekolah tinggi, pendidikan, atau universitas.
5. **Rumah Sakit** adalah tempat pemeriksaan dan perawatan kesehatan, biasanya berada di bawah pengawasan dokter/tenaga medis, yang melayani penderita yang sakit untuk berobat rawat jalan atau rawat inap.
6. **Rumah Sakit Bersalin** adalah rumah sakit khusus untuk persalinan, dilengkapi pelayanan spesialis pemeriksaan kehamilan, persalinan, rawat inap, dan rawat jalan ibu dan anak yang berada di bawah pengawasan dokter spesialis kandungan.
7. **Rumah Bersalin** adalah sarana pelayanan kesehatan dengan izin sebagai rumah bersalin, dilengkapi pelayanan pemeriksaan kehamilan, persalinan, serta pemeriksaan ibu dan anak yang berada di bawah pengawasan bidan senior.
8. **Poliklinik** adalah sarana kesehatan yang dipakai untuk pelayanan berobat jalan, biasanya berada di bawah pengawasan dokter/tenaga medis.
9. **Puskesmas (Pusat Kesehatan Masyarakat)** adalah unit pelaksana teknis dinas kesehatan kabupaten/kota yang mempunyai fungsi

utama sebagai penyelenggara pelayanan kesehatan tingkat pertama. Wilayah kerja puskesmas maksimal adalah satu Distrik dan untuk dapat menjangkau wilayah kerjanya, puskesmas mempunyai jaringan pelayanan yang meliputi unit Puskesmas Pembantu (Pustu), unit Puskesmas Keliling (Puskel), dan unit bidan desa.

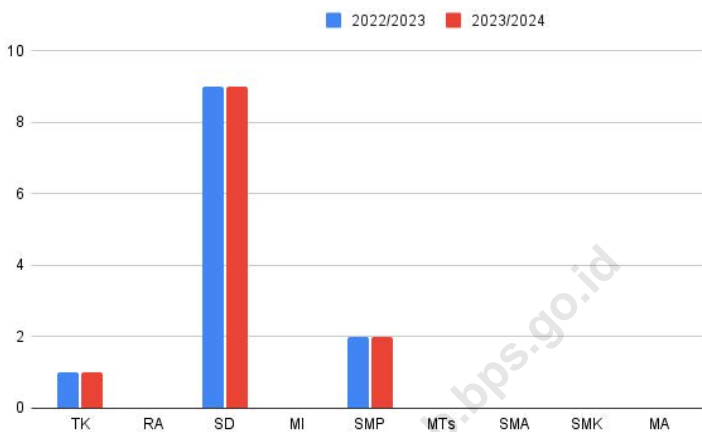
10. **Apotek** adalah suatu tempat tertentu yang digunakan untuk melakukan pekerjaan kefarmasian dan penyaluran/penjualan obat atau bahan farmasi dan perbekalan kesehatan lainnya kepada masyarakat yang dikelola oleh tenaga apoteker.
11. **Bencana Alam** adalah peristiwa atau serangkaian peristiwa yang mengancam dan mengganggu kehidupan/penghidupan masyarakat yang disebabkan oleh alam anantara lain berupa gempa bumi, tsunami, gunung meletus, banjir, kekeringan, angin topan, dan tanah longsor, sehingga mengakibatkan kerugian materi maupun non-materi.

<https://manokwari.kab.go.id/>

ULASAN

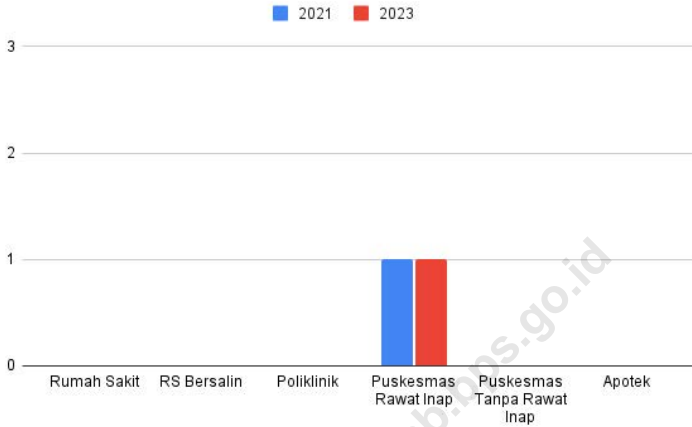
Pada Tahun 2023, berdasarkan tingkat pendidikannya, Distrik Manokwari Utara memiliki 8 sekolah dasar dan 2 sekolah menengah pertama. Pada tahun 2023, tempat ibadah di Distrik Manokwari Utara terdiri dari 29 Gereja Protestan dan 2 Gereja Katholik. Pada Tahun 2023, Sarana Kesehatan terbanyak di Distrik Manokwari Utara adalah Puskesmas Rawat Inap sebanyak 1 unit. Selain itu, sumber air minum terbanyak di Distrik Manokwari Utara adalah Mata Air yakni sebanyak 19 kelurahan.

<https://manokwarikab.bps.go.id>



Sumber : ¹ Kementerian Pendidikan, Kebudayaan, Riset, dan Teknologi, Sistem Data Pokok Pendidikan, data semester genap.
² Kementerian Agama, EMIS, data semester genap.

Gambar 4.1 Grafik Jumlah Sekolah Menurut Tingkat Pendidikan di Distrik Manokwari Utara 2022/2023 dan 2023/2024



Sumber : Kantor Desa/Kelurahan se-Distrik Manokwari Utara

Gambar 4.2

Grafik Banyaknya Desa/Kelurahan yang Memiliki Sarana Kesehatan Menurut Jenis Sarana Kesehatan di Distrik Manokwari Utara, 2021–2023

4.1 PENDIDIKAN

Tabel 4.1.1 Banyaknya Desa¹/Kelurahan yang Memiliki Fasilitas Sekolah Menurut Tingkat Pendidikan di Distrik Manokwari Utara, 2021–2023

Tingkat Pendidikan	2021 ²	2023 ²
(1)	(2)	(3)
Sekolah Dasar (SD)	8	8
Madrasah Ibtidaiyah (MI)	0	0
Sekolah Menengah Pertama (SMP)	2	2
Madrasah Tsanawiyah (MTs)	0	0
Sekolah Menengah Atas (SMA)	0	0
Sekolah Menengah Kejuruan (SMK)	0	0
Madrasah Aliyah (MA)	0	0
Akademi/Perguruan Tinggi	0	0

Catatan: ¹Desa pada tabel ini termasuk Unit Permukiman Transmigrasi (UPT) yang masih dibina oleh kementerian terkait.

Sumber: ²Kantor Desa/Kelurahan se-Distrik Manokwari Utara

Tabel 4.1.2 Jumlah Sekolah Menurut Tingkat Pendidikan di Distrik Manokwari Utara, 2022/2023 dan 2023/2024

Tingkat Pendidikan	Negeri		Swasta		Jumlah	
	2022/2023	2023/2024	2022/2023	2023/2024	2022/2023	2023/2024
(1)	(2)	(3)	(4)	(5)	(6)	(7)
Taman Kanak-Kanak (TK) ¹	0	0	1	1	1	1
Raudatul Athfal (RA) ²	0	0	0	0	0	0
Sekolah Dasar (SD) ¹	7	7	2	2	9	9
Madrasah Ibtidaiyah (MI) ²	0	0	0	0	0	0
Sekolah Menengah Pertama (SMP) ¹	2	2	0	0	2	2
Madrasah Tsanawiyah (MTs) ²	0	0	0	0	0	0
Sekolah Menengah Atas (SMA) ¹	0	0	0	0	0	0
Sekolah Menengah Kejuruan (SMK) ¹	0	0	0	0	0	0
Madrasah Aliyah (MA) ²	0	0	0	0	0	0

Catatan: ³Seluruh Raudatul Athfal (RA) berstatus swasta

Sumber: ¹ Kementerian Pendidikan, Kebudayaan, Riset, dan Teknologi, Sistem Data Pokok Pendidikan, data semester genap.

² Kementerian Agama, EMIS, data semester genap.

Tabel 4.1.3 Jumlah Guru Menurut Tingkat Pendidikan di Distrik Manokwari Utara, 2022/2023 dan 2023/2024

Tingkat Pendidikan	Negeri		Swasta		Jumlah	
	2022/2023	2023/2024	2022/2023	2023/2024	2022/2023	2023/2024
(1)	(2)	(3)	(4)	(5)	(6)	(7)
Taman Kanak-Kanak (TK) ¹	0	0	3	5	3	5
Raudatul Athfal (RA) ²	0	0	0	0	0	0
Sekolah Dasar (SD) ^{1,3}	63	71	8	9	71	80
Madrasah Ibtidaiyah (MI) ²	0	0	0	0	0	0
Sekolah Menengah Pertama (SMP) ^{1,3}	27	27	0	0	27	27
Madrasah Tsanawiyah (MTs) ²	0	0	0	0	0	0
Sekolah Menengah Atas (SMA) ^{1,3}	0	0	0	0	0	0
Sekolah Menengah Kejuruan (SMK) ^{1,3}	0	0	0	0	0	0
Madrasah Aliyah (MA) ²	0	0	0	0	0	0

Catatan: ³ Jumlah guru termasuk kepala sekolah dan guru.

Sumber: ¹ Kementerian Pendidikan, Kebudayaan, Riset, dan Teknologi, Sistem Data Pokok Pendidikan, data semester genap.

² Kementerian Agama, EMIS, data semester genap.

Tabel 4.1.4 Jumlah Murid Menurut Tingkat Pendidikan di Distrik Manokwari Utara, 2022/2023 dan 2023/2024

Tingkat Pendidikan	Negeri		Swasta		Jumlah	
	2022/2023	2023/2024	2022/2023	2023/2024	2022/2023	2023/2024
(1)	(2)	(3)	(4)	(5)	(6)	(7)
Taman Kanak-Kanak (TK) ¹	0	0	45	55	45	55
Raudatul Athfal (RA) ²	0	0	0	0	0	0
Sekolah Dasar (SD) ¹	498	541	153	151	651	692
Madrasah Ibtidaiyah (MI) ²	0	0	0	0	0	0
Sekolah Menengah Pertama (SMP) ¹	154	155	0	0	154	155
Madrasah Tsanawiyah (MTs) ²	0	0	0	0	0	0
Sekolah Menengah Atas (SMA) ¹	0	0	0	0	0	0
Sekolah Menengah Kejuruan (SMK) ¹	0	0	0	0	0	0
Madrasah Aliyah (MA) ²	0	0	0	0	0	0

Sumber:

¹ Kementerian Pendidikan, Kebudayaan, Riset, dan Teknologi, Sistem Data Pokok Pendidikan, data semester genap

² Kementerian Agama, EMIS, data semester genap

4.2 KESEHATAN

Tabel 4.2.1 Banyaknya Desa¹/Kelurahan yang Memiliki Sarana Kesehatan Menurut Jenis Sarana Kesehatan di Distrik Manokwari Utara, 2021–2023

Jenis Sarana Kesehatan	2021 ²	2023 ²
(1)	(2)	(3)
Rumah Sakit	0	0
Rumah Sakit Bersalin	0	0
Poliklinik/Balai Pengobatan	0	0
Puskesmas Rawat Inap	1	1
Puskesmas Tanpa Rawat Inap	0	0
Apotek	0	0

Catatan: ¹Desa pada tabel ini termasuk Unit Permukiman Transmigrasi (UPT) yang masih dibina oleh kementerian terkait.

Sumber: ²Kantor Desa/Kelurahan se-Distrik Manokwari Utara

Tabel 4.2.2 Banyaknya Warga Penderita Kekurangan Gizi Menurut Desa/Kelurahan di Distrik Manokwari Utara, 2023

Desa/Kelurahan	2023
(1)	(2)
Inoduas	0
Cabang Dua	0
Pami	0
Sairo	0
Bremi	0
Yoom I	0
Meyunfoka	0
Lebau	0
Saubeba	0
Yoom li	0
Tanah Rubuh	0
Asai	0
Mubraidiba	0
Mandopi	0
Mubri	0
Teluk Mubri	0
Meyes	0
Inya	0
Warbepor	0
Yonggam	0
Singgimeba	0
Inyei	0
Indou Oufa	0
Distrik Manokwari Utara	0

Sumber: Kantor Desa/Kelurahan se-Distrik Manokwari Utara

4.3 PERUMAHAN DAN LINGKUNGAN

Tabel 4.3.1 Banyaknya Desa¹/Kelurahan Menurut Sumber Air Minum Sebagian Besar Keluarga di Distrik Manokwari Utara, 2021–2023

Sumber Air Minum	2021 ²	2023 ²
(1)	(2)	(3)
Air Kemasan Bermerk	0	0
Air Isi Ulang	0	0
Leding Dengan Meteran	0	0
Leding Tanpa Meteran	0	0
Sumur Bor atau Pompa	0	0
Sumur	0	4
Mata Air	1	19
Sungai/Danau/Kolam/ Waduk/Situ/ Embung/Bendungan	1	0
Air Hujan	0	0
Lainnya	0	0

Catatan: ¹ Desa pada tabel ini termasuk Unit Permukiman Transmigrasi (UPT) yang masih dibina oleh kementerian terkait.

Sumber: ² Kantor Desa/Kelurahan se-Distrik Manokwari Utara

Tabel 4.3.2 Banyaknya Keluarga Menurut Desa/Kelurahan dan Jenis Pengguna Listrik di Distrik Manokwari Utara, 2023

Desa/Kelurahan	Pengguna Listrik			Bukan Pengguna Listrik
	PLN	Non-PLN	Jumlah	
(1)	(2)	(3)	(4)	(5)
Inoduas	34	0	34	0
Cabang Dua	34	0	34	0
Pami	66	0	66	0
Sairo	83	0	83	0
Bremi	30	0	30	0
Yoom I	50	0	50	0
Meyunfoka	50	0	50	0
Lebau	43	0	43	0
Saubeba	105	0	105	0
Yoom li	51	0	51	3
Tanah Rubuh	26	0	26	2
Asai	104	0	104	0
Mubraidiba	31	0	31	2
Mandopi	25	0	25	0
Mubri	44	0	44	0
Teluk Mubri	24	0	24	0
Meyes	93	0	93	0
Inya	60	0	60	0
Warbepor	57	0	57	0
Yonggam	38	0	38	0
Singgimeba	55	0	55	0
Inyei	62	0	62	3
Indou Oufa	20	0	20	0
Distrik Manokwari Utara	1.185	0	1.185	10

Sumber: Kantor Desa/Kelurahan se-Distrik Manokwari Utara

Tabel 4.3.3 Banyaknya Desa¹/Kelurahan Menurut Sumber Penerangan Jalan Utama Desa/Kelurahan di Distrik Manokwari Utara, 2021–2023

Sumber Penerangan Jalan Utama	2021 ²	2023 ²
(1)	(2)	(3)
Listrik Pemerintah	1	9
Listrik Non-Pemerintah	0	2
Non Listrik	0	0

Catatan:

¹ Desa pada tabel ini termasuk Unit Permukiman Transmigrasi (UPT) yang masih dibina oleh kementerian terkait.

Sumber:

² Kantor Desa/Kelurahan se-Distrik Manokwari Utara

Tabel 4.3.4 Banyaknya Desa¹/Kelurahan Menurut Penggunaan Fasilitas Tempat Buang Air Besar Sebagian Besar Keluarga di Distrik Manokwari Utara, 2021–2023

Fasilitas Tempat Buang Air Besar	2021 ²	2023 ²
(1)	(2)	(3)
Jamban		
Sendiri	21	23
Bersama	2	0
Umum	0	0
Bukan Jamban	0	0
Jumlah	23	23

Catatan: ¹Desa pada tabel ini termasuk Unit Permukiman Transmigrasi (UPT) yang masih dibina oleh kementerian terkait.

Sumber: ²Kantor Desa/Kelurahan se-Distrik Manokwari Utara

Tabel 4.3.5 **Banyaknya Desa/Kelurahan Menurut Jenis Bahan Bakar untuk Memasak yang Digunakan Sebagian Besar Keluarga di Distrik Manokwari Utara, 2023**

Jenis Bahan Bakar untuk Memasak	2023
(1)	(2)
Listrik	0
Elpiji 5,5 kg	0
Elpiji 12 kg	0
Elpiji 3 kg	0
Gas Kota	0
Biogas	0
Minyak Tanah	2
Briket	0
Arang	0
Kayu Bakar	2
Lainnya	1

Sumber: Kantor Desa/Kelurahan se-Distrik Manokwari Utara

4.4 AGAMA DAN SOSIAL LAINNYA

Tabel 4.4.1 Jumlah Tempat Peribadatan Menurut Desa/Kelurahan di Distrik Manokwari Utara, 2023

Desa/Kelurahan	Masjid	Mushola	Gereja Protestan	Gereja Katholik	Pura	Vihara
(1)	(2)	(3)	(4)	(5)	(6)	(7)
Inoduas	0	0	1	0	0	0
Cabang Dua	0	0	1	0	0	0
Pami	0	0	1	0	0	0
Sairo	0	0	1	0	0	0
Bremi	0	0	1	0	0	0
Yoom I	0	0	1	0	0	0
Meyunfoka	0	0	1	0	0	0
Lebau	0	0	1	0	0	0
Saubeba	0	0	2	0	0	0
Yoom li	0	0	2	0	0	0
Tanah Rubuh	0	0	1	0	0	0
Asai	0	0	5	0	0	0
Mubraidiba	0	0	1	0	0	0
Mandopi	0	0	1	0	0	0
Mubri	0	0	2	0	0	0
Teluk Mubri	0	0	0	0	0	0
Meyes	0	0	1	1	0	0
Inya	0	0	1	0	0	0
Warbepor	0	0	2	0	0	0
Yonggam	0	0	0	0	0	0
Singgimeba	0	0	2	1	0	0
Inyei	0	0	0	0	0	0
Indou Oufa	0	0	1	0	0	0
Distrik Manokwari Utara	0	0	29	2	0	0

Sumber: Kantor Desa/Kelurahan se-Distrik Manokwari Utara

Tabel 4.4.2 Banyaknya Kejadian Bencana Alam Menurut Desa/ Kelurahan dan Jenis Bencana Alam di Distrik Manokwari Utara, 2023

Desa/Kelurahan	Gempa Bumi	Tsunami	Gunung Meletus	Tanah Longsor
(1)	(2)	(3)	(4)	(5)
Inoduas	0	0	0	0
Cabang Dua	0	0	0	0
Pami	0	0	0	0
Sairo	0	0	0	0
Bremi	0	0	0	0
Yoom I	0	0	0	0
Meyunfoka	0	0	0	0
Lebau	0	0	0	0
Saubeba	0	0	0	0
Yoom li	0	0	0	0
Tanah Rubuh	0	0	0	0
Asai	0	0	0	0
Mubraidiba	0	0	0	0
Mandopi	0	0	0	0
Mubri	0	0	0	0
Teluk Mubri	0	0	0	0
Meyes	0	0	0	0
Inya	0	0	0	0
Warbepor	0	0	0	0
Yonggam	0	0	0	0
Singgimeba	0	0	0	1
Inyei	0	0	0	0
Indou Oufa	0	0	0	0
Distrik Manokwari Utara	0	0	0	0

Lanjutan Tabel 4.4.2

Desa/Kelurahan	Banjir	Banjir Bandang	Kekeringan	Kebakaran Hutan dan Lahan
(1)	(6)	(7)	(8)	(9)
Inoduas	0	0	0	0
Cabang Dua	0	0	0	0
Pami	0	0	0	0
Sairo	0	0	0	0
Bremi	0	0	0	0
Yoom I	0	0	0	0
Meyunfoka	0	0	0	0
Lebau	0	0	0	0
Saubeba	0	0	0	0
Yoom li	0	0	0	0
Tanah Rubuh	0	0	0	0
Asai	0	0	0	0
Mubraidiba	0	0	0	0
Mandopi	0	0	0	0
Mubri	0	0	0	0
Teluk Mubri	0	0	0	0
Meyes	0	0	0	0
Inya	0	0	0	0
Warbepor	0	0	0	0
Yonggam	0	0	0	0
Singgimeba	0	0	0	0
Inyei	0	0	0	0
Indou Oufa	0	0	0	0
Distrik Manokwari Utara	0	0	0	0

Lanjutan Tabel 4.4.2

Desa/Kelurahan	Angin Puyuh/Puting Beliung/Topan	Gelombang Pasang	Abrasi
(1)	(10)	(11)	(12)
Inoduas	0	0	0
Cabang Dua	0	0	0
Pami	0	0	0
Sairo	0	0	0
Bremi	0	0	0
Yoom I	0	0	0
Meyunfoka	0	0	0
Lebau	0	0	0
Saubeba	0	0	0
Yoom li	0	0	0
Tanah Rubuh	0	0	0
Asai	0	0	0
Mubraidiba	0	0	0
Mandopi	0	0	0
Mubri	0	0	0
Teluk Mubri	0	0	0
Meyes	0	0	0
Inya	0	0	0
Warbepor	0	0	0
Yonggam	0	0	0
Singgimeba	0	0	0
Inyei	0	0	0
Indou Oufa	0	0	0
Distrik Manokwari Utara	0	0	0

Sumber: Kantor Desa/Kelurahan se-Distrik Manokwari Utara

Tabel 4.4.3

Banyaknya Korban Jiwa Akibat Bencana Alam Menurut Desa/Kelurahan dan Jenis Bencana Alam di Distrik Manokwari Utara, 2023

Desa/Kelurahan	Gempa Bumi	Tsunami	Gunung Meletus	Tanah Longsor
(1)	(2)	(3)	(4)	(5)
Inoduas	0	0	0	0
Cabang Dua	0	0	0	0
Pami	0	0	0	0
Sairo	0	0	0	0
Bremi	0	0	0	0
Yoom I	0	0	0	0
Meyunfoka	0	0	0	0
Lebau	0	0	0	0
Saubeba	0	0	0	0
Yoom li	0	0	0	0
Tanah Rubuh	0	0	0	0
Asai	0	0	0	0
Mubraidiba	0	0	0	0
Mandopi	0	0	0	0
Mubri	0	0	0	0
Teluk Mubri	0	0	0	0
Meyes	0	0	0	0
Inya	0	0	0	0
Warbepor	0	0	0	0
Yonggam	0	0	0	0
Singgimeba	0	0	0	0
Inyei	0	0	0	0
Indou Oufa	0	0	0	0
Distrik Manokwari Utara	0	0	0	0

Lanjutan Tabel 4.4.3

Desa/Kelurahan	Banjir	Banjir Bandang	Kekeringan	Kebakaran Hutan dan Lahan
(1)	(6)	(7)	(8)	(9)
Inoduas	0	0	0	0
Cabang Dua	0	0	0	0
Pami	0	0	0	0
Sairo	0	0	0	0
Bremi	0	0	0	0
Yoom I	0	0	0	0
Meyunfoka	0	0	0	0
Lebau	0	0	0	0
Saubeba	0	0	0	0
Yoom li	0	0	0	0
Tanah Rubuh	0	0	0	0
Asai	0	0	0	0
Mubraidiba	0	0	0	0
Mandopi	0	0	0	0
Mubri	0	0	0	0
Teluk Mubri	0	0	0	0
Meyes	0	0	0	0
Inya	0	0	0	0
Warbepor	0	0	0	0
Yonggam	0	0	0	0
Singgimeba	0	0	0	0
Inyei	0	0	0	0
Indou Oufa	0	0	0	0
Distrik Manokwari Utara	0	0	0	0

Lanjutan Tabel 4.4.3

Desa/Kelurahan	Angin Puyuh/Puting Beluung/Topan	Gelombang Pasang	Abrasi
(1)	(10)	(11)	(12)
Inoduas	0	0	0
Cabang Dua	0	0	0
Pami	0	0	0
Sairo	0	0	0
Bremi	0	0	0
Yoom I	0	0	0
Meyunfoka	0	0	0
Lebau	0	0	0
Saubeba	0	0	0
Yoom li	0	0	0
Tanah Rubuh	0	0	0
Asai	0	0	0
Mubraidiba	0	0	0
Mandopi	0	0	0
Mubri	0	0	0
Teluk Mubri	0	0	0
Meyes	0	0	0
Inya	0	0	0
Warbepor	0	0	0
Yonggam	0	0	0
Singgimeba	0	0	0
Inyei	0	0	0
Indou Oufa	0	0	0
Distrik Manokwari Utara	0	0	0

Sumber: Kantor Desa/Kelurahan se-Distrik Manokwari Utara

Tabel 4.4.4 Keberadaan Fasilitas/Upaya Antisipasi/Mitigasi Bencana Alam Menurut Desa/Kelurahan di Distrik Manokwari Utara, 2023

Desa/Kelurahan	Sistem Peringatan Dini Bencana Alam	Sistem Peringatan Dini Khusus Tsunami	Perlengkapan Keselamatan
(1)	(2)	(3)	(4)
Inoduas	Tidak ada	Bukan wilayah potensi tsunami	Tidak ada
Cabang Dua	Tidak ada	Bukan wilayah potensi tsunami	Tidak ada
Pami	Tidak ada	Tidak ada	Tidak ada
Sairo	Tidak ada	Tidak ada	Tidak ada
Bremi	Tidak ada	Bukan wilayah potensi tsunami	Tidak ada
Yoom I	Tidak ada	Tidak ada	Tidak ada
Meyunfoka	Tidak ada	Tidak ada	Tidak ada
Lebau	Tidak ada	Tidak ada	Tidak ada
Saubeba	Tidak ada	Bukan wilayah potensi tsunami	Tidak ada
Yoom li	Tidak ada	Tidak ada	Tidak ada
Tanah Rubuh	Tidak ada	Bukan wilayah potensi tsunami	Tidak ada
Asai	Tidak ada	Bukan wilayah potensi tsunami	Tidak ada
Mubraidiba	Tidak ada	Tidak ada	Tidak ada
Mandopi	Tidak ada	Tidak ada	Tidak ada
Mubri	Tidak ada	Tidak ada	Tidak ada
Teluk Mubri	Tidak ada	Tidak ada	Tidak ada
Meyes	Tidak ada	Tidak ada	Tidak ada
Inya	Tidak ada	Bukan wilayah potensi tsunami	Tidak ada
Warbepor	Tidak ada	Tidak ada	Tidak ada
Yonggam	Tidak ada	Tidak ada	Tidak ada
Singgimeba	Tidak ada	Tidak ada	Tidak ada
Inyei	Tidak ada	Tidak ada	Tidak ada
Indou Oufa	Tidak ada	Bukan wilayah potensi tsunami	Tidak ada

Lanjutan Tabel 4.4.4

Desa/Kelurahan	Rambu-Rambu dan Jalur Evakuasi Bencana	Pembuatan, Perawatan, atau Normalisasi: Sungai, Kanal, Tanggul, Parit, Drainase, Waduk, Pantai, dll
(1)	(5)	(6)
Inoduas	Tidak ada	Tidak ada
Cabang Dua	Tidak ada	Tidak ada
Pami	Tidak ada	Tidak ada
Sairo	Ada	Tidak ada
Bremi	Tidak ada	Tidak ada
Yoom I	Ada	Tidak ada
Meyunfoka	Ada	Tidak ada
Lebau	Tidak ada	Tidak ada
Saubeba	Tidak ada	Tidak ada
Yoom li	Ada	Tidak ada
Tanah Rubuh	Tidak ada	Tidak ada
Asai	Tidak ada	Tidak ada
Mubraidiba	Tidak ada	Tidak ada
Mandopi	Tidak ada	Tidak ada
Mubri	Tidak ada	Tidak ada
Teluk Mubri	Tidak ada	Tidak ada
Meyes	Tidak ada	Tidak ada
Inya	Tidak ada	Tidak ada
Warbepor	Tidak ada	Tidak ada
Yonggam	Tidak ada	Tidak ada
Singgimeba	Tidak ada	Tidak ada
Inyei	Tidak ada	Tidak ada
Indou Oufa	Tidak ada	Tidak ada

Sumber: Kantor Desa/Kelurahan se-Distrik Manokwari Utara

Tabel 4.4.5 Banyaknya Desa/Kelurahan yang Memiliki Kelompok Kegiatan Olahraga Menurut Jenis Olahraga dan Ketersediaan Fasilitas/Lapangan Olahraga di Distrik Manokwari Utara, 2023

Jenis Olahraga	Kondisi Fasilitas/Lapangan Olahraga			Tidak Ada Fasilitas/ Lapangan Olahraga
	Baik	Rusak Sedang	Rusak Parah	
(1)	(2)	(3)	(4)	(5)
Sepak Bola	1	1	0	6
Bola Voli	7	0	1	0
Bulu Tangkis	0	0	0	8
Bola Basket	0	0	0	8
Tenis Lapangan	0	0	0	8
Tenis Meja	0	0	0	8
Futsal	1	0	0	7
Renang	0	0	0	8
Bela Diri	0	0	0	8
Bilyard	0	0	0	8
Fitnes, Aerobik, dll	0	0	0	8

Sumber: Kantor Desa/Kelurahan se-Distrik Manokwari Utara

5



Pertanian

Desa/Kelurahan



5:00

-2:00



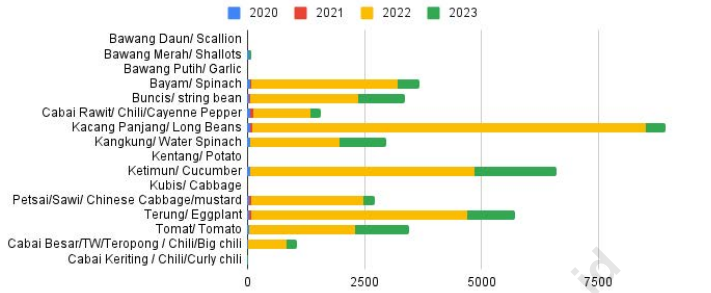
PENJELASAN TEKNIS

1. **Tanaman Sayuran Semusim** adalah tanaman sumber vitamin, garam, mineral, dan lain-lain yang dikonsumsi dari bagian tanaman yang berupa daun, bunga, buah, dan umbinya yang berumur kurang dari satu tahun.
2. **Tanaman Buah-buahan Semusim** adalah tanaman sumber vitamin, garam, mineral, dan lain-lain yang dikonsumsi dari bagian tanaman yang berupa buah yang berumur kurang dari satu tahun, tidak berbentuk pohon/rumpun, tetapi menjalar dan berbatang lunak.
3. **Tanaman Biofarmaka** adalah tanaman yang bermanfaat untuk obat-obatan, kosmetik, dan kesehatan yang dikonsumsi atau digunakan dari bagian-bagian tanaman seperti daun, batang, buah, umbi (rimpang), dan akar.
4. **Tanaman Hias** adalah tanaman yang mempunyai nilai keindahan baik bentuk, warna daun, tajuk maupun bunganya sering digunakan untuk penghias pekarangan dan lain sebagainya.
5. **Tanaman Buah-buahan Tahunan** adalah tanaman sumber vitamin, garam, mineral, dan lain-lain yang dikonsumsi dari bagian tanaman yang berumur lebih dari 1 (satu) tahun.
6. **Tanaman Sayuran Tahunan** adalah tanaman sumber vitamin, garam, mineral, dan lain-lain yang dikonsumsi dari bagian tanaman yang berupa daun, bunga, buah, dan umbinya yang berumur lebih dari 1 (satu) tahun serta berbentuk pohon. Tanaman yang termasuk dalam kelompok ini adalah Melinjo, Petai, dan Jengkol.
7. **Luas Panen** adalah luas tanaman sayuran, buah-buahan, biofarmaka, dan tanaman hias yang diambil hasilnya/dipanen pada periode pelaporan.
8. **Produksi** adalah hasil menurut bentuk produksi dari setiap tanaman sayuran, buah-buahan, biofarmaka, dan tanaman hias yang diambil berdasarkan luas yang dipanen/tanaman yang menghasilkan pada periode pelaporan.

ULASAN

Pada tahun 2023 Distrik Manokwari Utara Baru menghasilkan tanaman sayuran dan buah-buahan semusim terbesar berupa kangkung dan bayam yakni masing masing tanaman 5 kuintal serta menghasilkan produksi sayuran dan buah-buahan tahunan terbesar berupa ambutan yakni 283 kuintal.

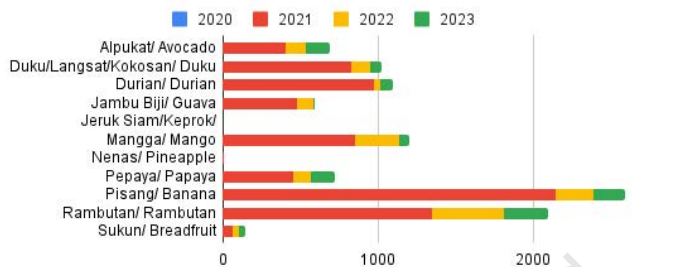
<https://manokwarikab.bps.go.id>



Sumber : Badan Pusat Statistik, Statistik Pertanian Hortikultura SPH-SBS

Gambar 5.1

Grafik Produksi Tanaman Sayuran dan Buah-buahan Semusim Menurut Jenis Tanaman di Distrik Manokwari Utara, (kuintal), 2020–2023



Sumber : Badan Pusat Statistik, Statistik Pertanian Hortikultura SPH-SBT

Gambar 5.2

Grafik Produksi Buah-Buahan dan Sayuran Tahunan Menurut Jenis Tanaman di Distrik Manokwari Utara (kuintal), 2020–2023

Tabel 5.1 Luas Panen Tanaman Sayuran dan Buah-buahan Semusim Menurut Jenis Tanaman di Distrik Manokwari Utara (ha), 2020–2023

Jenis Tanaman	2020	2021	2022	2023
(1)	(2)	(3)	(4)	(5)
Bawang Daun	0	0	0	0
Bawang Merah	2	2	0	0
Bawang Putih	0	0	0	0
Bayam	9	3	29	5
Buncis	1	7	13	4
Cabai Rawit	9	16	12	2
Kacang Panjang	8	12	12	4
Kangkung	10	5	12	5
Kentang	0	0	0	0
Ketimun	10	5	6	4
Kubis	0	0	0	0
Petsai/Sawi	9	8	20	4
Terung	7	21	14	2
Tomat	7	4	6	4
Cabai Besar/TW/Teropong	3	4	5	1

Sumber: Badan Pusat Statistik, Statistik Pertanian Hortikultura SPH-SBS

Tabel 5.2 **Produksi Tanaman Sayuran dan Buah-buahan Semusim Menurut Jenis Tanaman di Distrik Manokwari Utara (kuintal), 2020–2023**

Jenis Tanaman	2020	2021	2022	2023
(1)	(2)	(3)	(4)	(5)
<i>Bawang Daun/ Scallion</i>	0	0	0	0
Bawang Merah/ Shallots	37	4	0	45
Bawang Putih/ Garlic	0	0	0	0
Bayam/ Spinach	58	30	3.122	469
Buncis/ string bean	40	15	2.318	1.000
Cabai Rawit/ Chili/Cayenne Pepper	54	79	1.215	221
Kacang Panjang/ Long Beans	56	33	8.425	430
Kangkung/ Water Spinach	51	14	1.890	1.000
Kentang/ Potato	0	0	0	0
Ketimun/ Cucumber	45	9	4.800	1.740
Kubis/ Cabbage	0	0	0	0
Petsai/Sawi/ Chinese Cabbage/ mustard green	29	42	2.400	254
Terung/ Eggplant	35	40	4.625	1.015
Tomat/ Tomato	34	9	2.250	1.166
Cabai Besar/TW/Teropong / Chili/ Big chili	11	7	816	230
Cabai Keriting / Chili/Curly chili	0	0	0	12

Catatan: ...

Sumber: Badan Pusat Statistik, Statistik Pertanian Hortikultura SPH-SBS

Tabel 5.3 Luas Panen Tanaman Biofarmaka Menurut Jenis Tanaman di Distrik Manokwari Utara (m²), 2020–2023

Jenis Tanaman	2020	2021	2022	2023
(1)	(2)	(3)	(4)	(5)
Jahe	...	5.600	7.500	8.250
Kencur	...	200	0	500
Kunyit	...	7.300	5.250	4.000
Laos/Lengkuas	...	50	0	1.650
Temulawak	...	0	0	0
Serai	...	1.550	1.800	1.400

Catatan: Data tahun 2020 tidak tersedia

Sumber: Badan Pusat Statistik, Statistik Pertanian Hortikultura SPH-SBF

Tabel 5.4 **Produksi Tanaman Biofarmaka Menurut Jenis Tanaman di Distrik Manokwari Utara (kg), 2020–2023**

Jenis Tanaman	2020	2021	2022	2023
(1)	(2)	(3)	(4)	(5)
Jahe	...	5.850	3.750	4.125
Kencur	...	1.590	0	1.500
Kunyit	...	46.000	6.300	5.100
Laos/Lengkuas	...	65	0	9.455
Temulawak	...	0	0	0
Serai	...	4.650	12.600	7.000

Catatan: Data tahun 2020 tidak tersedia

Sumber: Badan Pusat Statistik, Statistik Pertanian Hortikultura SPH-SBF

Tabel 5.5 Luas Panen Tanaman Hias Menurut Jenis Tanaman di Distrik Manokwari Utara (m²), 2020–2023

Jenis Tanaman	2020	2021	2022	2023
(1)	(2)	(3)	(4)	(5)
Mawar	...	0	0	0
Melati	...	0	0	0
Pedang-Pedangan	...	0	0	0
Sri Rejeki	...	0	0	0
Anggrek Pot	...	0	0	0
Bugenvil	...	0	0	0
Puring	...	0	0	0

Catatan: Data tahun 2020 tidak tersedia

Sumber: Badan Pusat Statistik, Statistik Pertanian Hortikultura SPH-STH

Tabel 5.6 **Produksi Tanaman Hias Menurut Jenis Tanaman di Distrik Manokwari Utara (tangkai), 2020–2023**

Jenis Tanaman	2020	2021	2022	2023
(1)	(2)	(3)	(4)	(5)
Mawar	...	0	0	0
Melati	...	0	0	0
Pedang-Pedangan	...	0	0	0
Sri Rejeki	...	0	0	0
Anggrek Pot	...	0	0	0
Bugenvil	...	0	0	0
Puring	...	0	0	0

Catatan: Data tahun 2020 tidak tersedia

Sumber: Badan Pusat Statistik, Statistik Pertanian Hortikultura SPH-STH

Tabel 5.7 **Produksi Buah-Buahan dan Sayuran Tahunan Menurut Jenis Tanaman di Distrik Manokwari Utara (kuintal), 2020–2023**

Jenis Tanaman	2020	2021	2022	2023
(1)	(2)	(3)	(4)	(5)
Alpukat	0	400	133	159
Duku/Langsar	0	825	120	79
Durian	0	974	41	83
Jambu Biji	0	476	105	13
Jeruk Siam/Kepron	0	0	0	0
Mangga	0	849	286	67
Nenas	0	6	0	0
Pepaya	0	452	117	154
Pisang	0	2.145	242	207
Rambutan	0	1.348	464	283
Sukun	0	62	38	44

Catatan: Data tahun 2020 tidak tersedia

Sumber: Badan Pusat Statistik, Statistik Pertanian Hortikultura SPH-SBT



Pariwisata, Transportasi, dan Komunikasi

Desa/Kelurahan



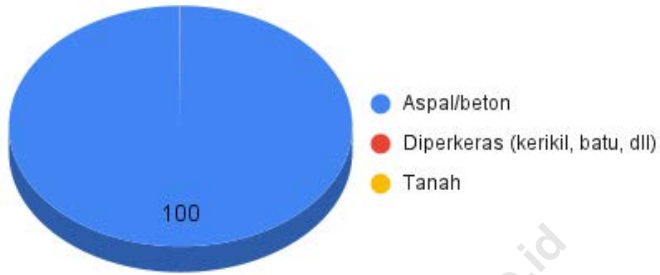
PENJELASAN TEKNIS

1. **Hotel** adalah penyediaan akomodasi secara harian berupa kamar-kamar di dalam satu bangunan yang dapat dilengkapi dengan jasa pelayanan makan dan minum, kegiatan hiburan, dan atau fasilitas lainnya. Hotel terdiri dari hotel berbintang dan hotel non-bintang.
2. **Penginapan** adalah rumah tempat bermalam; losmen.
3. **BTS (*Base Transceiver Station*)** adalah alat yang berfungsi sebagai pengirim dan penerima (transceiver) sinyal komunikasi seluler. BTS ditandai dengan adanya menara/tower yang dilengkapi antena sebagai perangkat transceiver. Masyarakat umum sering menyebutnya sebagai tower telepon seluler/handphone. BTS memfasilitasi komunikasi nirkabel antara piranti komunikasi dan jaringan operator. Piranti komunikasi penerima sinyal BTS bisa telepon, telepon seluler, jaringan nirkabel sementara, operator jaringan yaitu GSM, CDMA, atau platform TDMA.
4. **Operator Layanan Komunikasi Telepon Seluler** adalah operator yang mengusahakan jaringan layanan komunikasi telepon seluler/handphone. Operator seluler ditandai adanya sinyal yang digunakan dalam telepon seluler.
5. **Angkutan umum** adalah moda transportasi darat untuk masyarakat umum.
6. **Kantor Pos** adalah tempat pemberi layanan komunikasi tertulis dan atau surat elektronik, layanan paket, layanan logistik, layanan transaksi keuangan, dan layanan keagenan pos untuk kepentingan umum. Rumah pos berfungsi sama seperti kantor pos dan kantor pos pembantu. Perbedaannya terletak di tempat beroperasinya, di mana rumah pos biasanya terletak di daerah terpencil.

ULASAN

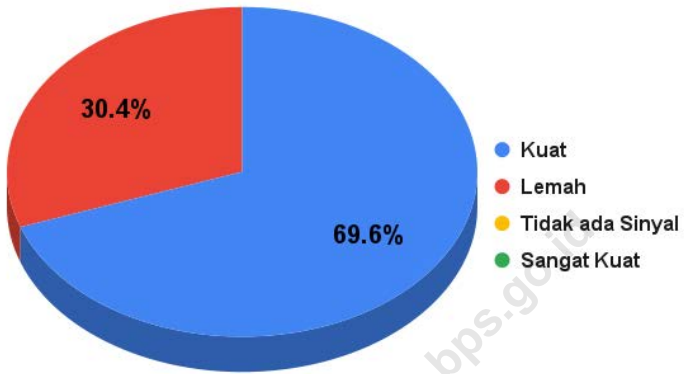
Transportasi Darat merupakan jenis transportasi yang digunakan di Distrik Manokwari Utara Transportasi umum tersedia dengan trayek tetap di Distrik ini. Secara umum, mayoritas jalanan sudah aspal/beton dan dapat dilalui sepanjang tahun. Terdapat 23 Desa/Kelurahan yang terlayani operator layanan komunikasi telepon seluler di Distrik Manokwari Utara. Secara umum, sinyal internet di Distrik ini sudah 4G/LTE

<https://manokwarikab.bps.go.id>



Sumber : Kantor Desa/Kelurahan se-Distrik Manokwari Utara

Gambar 6.1 Persentase Desa/Kelurahan Menurut Jenis Permukaan Jalan Darat Terluas di Distrik Manokwari Utara, 2023



Sumber : Kantor Desa/Kelurahan se-Distrik Manokwari Utara

Gambar 6.2 Persentase Desa/Kelurahan Menurut Kekuatan Sinyal Telepon Seluler di Distrik Manokwari Utara, 2023

6.1 PARIWISATA

Tabel 6.1.1 Jumlah Sarana Akomodasi Menurut Desa/Kelurahan dan Jenis Akomodasi di Distrik Manokwari Utara, 2023

Desa/Kelurahan	Hotel	Penginapan
(1)	(2)	(3)
Inoduas	0	0
Cabang Dua	0	0
Pami	0	0
Sairo	0	0
Bremi	0	0
Yoom I	0	0
Meyunfoka	0	0
Lebau	0	0
Saubeba	0	0
Yoom li	0	0
Tanah Rubuh	0	0
Asai	0	0
Mubraidiba	0	0
Mandopi	0	0
Mubri	0	0
Teluk Mubri	0	0
Meyes	0	0
Inya	0	0
Warbepor	0	0
Yonggam	0	0
Singgimeba	0	0
Inyei	0	0
Indou Oufa	0	0
Distrik Manokwari Utara	0	0

Sumber: Kantor Desa/Kelurahan se-Distrik Manokwari Utara

6.2 TRANSPORTASI

Tabel 6.2.1 Prasarana dan Sarana Transportasi Antardesa/Kelurahan Menurut Desa/Kelurahan di Distrik Manokwari Utara, 2023

Desa/Kelurahan	Jenis Prasarana Transportasi	Keberadaan Angkutan Umum
(1)	(2)	(3)
Inoduas	Darat	Ada, dengan trayek tetap
Cabang Dua	Darat	Ada, dengan trayek tetap
Pami	Darat	Ada, dengan trayek tetap
Sairo	Darat	Ada, dengan trayek tetap
Bremi	Darat	Ada, dengan trayek tetap
Yoom I	Darat	Ada, dengan trayek tetap
Meyunfoka	Darat	Ada, dengan trayek tetap
Lebau	Darat dan air	Ada, dengan trayek tetap
Saubeba	Darat	Ada, dengan trayek tetap
Yoom li	Darat	Ada, dengan trayek tetap
Tanah Rubuh	Darat	Ada, dengan trayek tetap
Asai	Darat	Ada, dengan trayek tetap
Mubraidiba	Darat	Ada, dengan trayek tetap
Mandopi	Darat	Ada, dengan trayek tetap
Mubri	Darat	Ada, dengan trayek tetap
Teluk Mubri	Darat	Ada, dengan trayek tetap
Meyes	Darat	Ada, dengan trayek tetap
Inya	Darat	Ada, dengan trayek tetap
Warbepor	Darat	Ada, dengan trayek tetap
Yonggam	Darat	Ada, dengan trayek tetap
Singgimeba	Darat	Ada, dengan trayek tetap
Inyei	Darat	Ada, dengan trayek tetap
Indou Oufa	Darat	Ada, dengan trayek tetap

Lanjutan Tabel 6.2.1

Desa/Kelurahan	Jenis Permukaan Jalan Darat Terluas	Dapat Dilalui Kendaraan Bermotor Roda 4 atau Lebih
(1)	(4)	(5)
Inoduas	Aspal/beton	Sepanjang tahun
Cabang Dua	Aspal/beton	Sepanjang tahun
Pami	Aspal/beton	Sepanjang tahun
Sairo	Aspal/beton	Sepanjang tahun
Bremi	Aspal/beton	Sepanjang tahun
Yoom I	Aspal/beton	Sepanjang tahun
Meyunfoka	Aspal/beton	Sepanjang tahun
Lebau	Aspal/beton	Sepanjang tahun
Saubeba	Aspal/beton	Sepanjang tahun
Yoom li	Aspal/beton	Sepanjang tahun
Tanah Rubuh	Aspal/beton	Sepanjang tahun
Asai	Aspal/beton	Sepanjang tahun
Mubraidiba	Aspal/beton	Sepanjang tahun
Mandopi	Aspal/beton	Sepanjang tahun

Sumber: Kantor Desa/Kelurahan se-Distrik Manokwari Utara

6.3 KOMUNIKASI

Tabel 6.2.2 Keberadaan Kantor Pos/Pos Pembantu/Rumah Pos, Pos Keliling, dan Perusahaan/Agen Jasa Ekspedisi Swasta Menurut Desa/Kelurahan di Distrik Manokwari Utara, 2023

Desa/Kelurahan	Kantor Pos/Pos Pembantu/Rumah Pos	Pos Keliling	Perusahaan/Agen Jasa Ekspedisi Swasta
(1)	(2)	(3)	(4)
Sairo	Tidak ada	Tidak ada	Tidak ada
Bremi	Tidak ada	Tidak ada	Tidak ada
Yoom I	Tidak ada	Tidak ada	Tidak ada
Meyunfoka	Tidak ada	Tidak ada	Tidak ada
Lebau	Tidak ada	Tidak ada	Tidak ada
Saubeba	Tidak ada	Tidak ada	Tidak ada
Yoom li	Tidak ada	Tidak ada	Tidak ada
Tanah Rubuh	Tidak ada	Tidak ada	Tidak ada
Asai	Tidak ada	Tidak ada	Tidak ada
Mubraidiba	Tidak ada	Tidak ada	Tidak ada
Mandopi	Tidak ada	Tidak ada	Tidak ada
Mubri	Tidak ada	Tidak ada	Tidak ada
Teluk Mubri	Tidak ada	Tidak ada	Tidak ada
Meyes	Tidak ada	Tidak ada	Tidak ada
Inya	Tidak ada	Tidak ada	Tidak ada
Warbepor	Tidak ada	Tidak ada	Tidak ada
Yonggam	Tidak ada	Tidak ada	Tidak ada
Singgimeba	Tidak ada	Tidak ada	Tidak ada
Inyei	Tidak ada	Tidak ada	Tidak ada
Indou Oufa	Tidak ada	Tidak ada	Tidak ada

Sumber: Kantor Desa/Kelurahan se-Distrik Manokwari Utara

Tabel 6.3.1 Jumlah Menara Telepon seluler dan Operator Layanan Komunikasi Telepon Seluler Menurut Desa/Kelurahan di Distrik Manokwari Utara, 2023

Desa/Kelurahan	Jumlah Menara Telepon Seluler	Jumlah Operator Layanan Komunikasi Telepon Seluler
(1)	(2)	(3)
Inoduas	0	1
Cabang Dua	1	1
Pami	0	1
Sairo	0	1
Bremi	0	1
Yoom I	0	1
Meyunfoka	0	1
Lebau	1	1
Saubeba	0	1
Yoom li	1	1
Tanah Rubuh	1	1
Asai	0	1
Mubraidiba	1	1
Mandopi	0	1
Mubri	1	1
Teluk Mubri	0	1
Meyes	1	1
Inya	0	1
Warbepor	0	1
Yonggam	0	1
Singgimeba	1	1
Inyei	0	1
Indou Oufa	0	1

Sumber: Kantor Desa/Kelurahan se-Distrik Manokwari Utara

Tabel 6.3.2 Kekuatan Sinyal Telepon Seluler dan Jenis Sinyal Internet Telepon Seluler Menurut Desa/Kelurahan di Distrik Manokwari Utara, 2023

Desa/Kelurahan	Kekuatan Sinyal Telepon Seluler	Jenis Sinyal Internet Telepon Seluler
(1)	(2)	(3)
Inoduas	Sinyal kuat	5G / 4G / LTE
Cabang Dua	Sinyal sangat Sinyal kuat	5G / 4G / LTE
Pami	Sinyal sangat Sinyal kuat	5G / 4G / LTE
Sairo	Sinyal sangat Sinyal kuat	5G / 4G / LTE
Bremi	Sinyal sangat Sinyal kuat	5G / 4G / LTE
Yoom I	Sinyal sangat Sinyal kuat	5G / 4G / LTE
Meyunfoka	Sinyal sangat Sinyal kuat	5G / 4G / LTE
Lebau	Sinyal sangat Sinyal kuat	5G / 4G / LTE
Saubeba	Sinyal lemah	5G / 4G / LTE
Yoom li	Sinyal kuat	5G / 4G / LTE
Tanah Rubuh	Sinyal kuat	5G / 4G / LTE
Asai	Sinyal kuat	5G / 4G / LTE
Mubraidiba	Sinyal kuat	5G / 4G / LTE
Mandopi	Sinyal kuat	5G / 4G / LTE
Mubri	Sinyal lemah	5G / 4G / LTE
Teluk Mubri	Sinyal kuat	5G / 4G / LTE
Meyes	Sinyal sangat Sinyal kuat	5G / 4G / LTE
Inya	Sinyal lemah	5G / 4G / LTE
Warbepor	Sinyal lemah	3G / H / H+ / EVDO
Yonggam	Sinyal lemah	3G / H / H+ / EVDO
Singgimeba	Sinyal kuat	5G / 4G / LTE
Inyei	Sinyal lemah	3G / H / H+ / EVDO
Indou Oufa	Sinyal lemah	5G / 4G / LTE

Sumber: Kantor Desa/Kelurahan se-Distrik Manokwari Utara

7



Perbankan, Koperasi, dan Perdagangan

Desa/Kelurahan



7:00

-0:00



PENJELASAN TEKNIS

1. **Kelompok pertokoan** adalah sejumlah toko yang terdiri dari minimal 10 toko dan mengelompok dalam satu lokasi. Dalam satu kelompok pertokoan, jumlah bangunan fisiknya bisa lebih dari satu.
2. **Pasar** adalah tempat pertemuan antara penjual dan pembeli barang dan jasa. Pasar bisa menggunakan bangunan yang bersifat permanen atau semi permanen ataupun tanpa bangunan.
3. **Pasar dengan bangunan permanen** adalah pasar pada bangunan tetap yang memiliki lantai, atap, dan dinding permanen.
4. **Pasar dengan bangunan semi permanen** adalah pasar pada bangunan tetap yang memiliki lantai dan atap, tetapi tanpa dinding.
5. **Pasar tanpa bangunan** adalah pasar yang tidak berada dalam bangunan termasuk pasar terapung, pasar subuh.
6. **Minimarket** adalah sistem pelayanan mandiri, menjual berbagai jenis barang secara eceran, dan semua barang memiliki label harga dengan luas bangunan kurang dari 400 meter persegi.
7. **Restoran** adalah suatu jenis usaha yang mempergunakan seluruh bangunan secara permanen untuk menyediakan jasa pangan yang pengolahan dan penyajiannya secara langsung di tempat sesuai dengan keinginan para pengguna jasa yang mempunyai ciri pembeli biasanya dikenakan pajak. Izin restoran dan kualifikasinya diberikan oleh Ditjen Pariwisata/Kanwil Parpostel setempat.
8. **Rumah makan** adalah jenis usaha yang menyediakan jasa pangan yang pengolahan makanannya bisa dilakukan di luar rumah makan, yang mempunyai ciri pembeli biasanya dikenakan pajak. Izin rumah makan diberikan oleh Diparda (pada kabupaten/kota). Di wilayah yang ada Dinas Pariwisata, biasanya pemberian izin ditangani oleh Direktorat Perekonomian/Bagian Perekonomian Pemda setempat.
9. **Koperasi Unit Desa (KUD)** adalah suatu organisasi ekonomi yang berwatak sosial merupakan wadah bagi pengembangan berbagai kegiatan ekonomi masyarakat perdesaan yang

diselenggarakan oleh dan untuk masyarakat itu sendiri.

10. **Koperasi Industri Kecil dan Kerajinan Rakyat (Kopinkra)** merupakan koperasi yang beranggotakan industri-industri kecil dan kerajinan rakyat yang ada di wilayah desa/kelurahan.
11. **Koperasi Simpan Pinjam (Kospin)** adalah koperasi yang bergerak di bidang simpanan dan pinjaman.
12. **Bank Umum** adalah bank yang dapat memberikan jasa dalam lalu lintas pembayaran. Usaha dari bank umum adalah menghimpun dana masyarakat dalam bentuk giro, deposito berjangka, sertifikat deposito, dan tabungan serta menyalurkan kredit. Bank umum mencakup bank umum pemerintah maupun swasta.
13. **Bank umum pemerintah** meliputi Bank Rakyat Indonesia (BRI), Bank Negara Indonesia (BNI), Bank Mandiri, dan Bank Pembangunan Daerah.
14. **Bank umum swasta** meliputi Bank Danamon, Bank Central Asia (BCA), Bank Mutiara, Rabo Bank, dsb.
15. **Bank Perkreditan Rakyat (BPR)** adalah bank yang menerima simpanan dalam bentuk deposito berjangka, tabungan atau bentuk lain yang disamakan dengan itu, menyalurkan dana dalam bentuk kredit kepada masyarakat yang membutuhkan. BPR dapat menempatkan dananya dalam bentuk Sertifikat BI (SBI), deposito berjangka, atau tabungan pada bank lain.

ULASAN

Distrik Manokwari Utara tidak memiliki beberapa sarana lembaga keuangan seperti koperasi. Selain itu, Distrik ini juga tidak memiliki berbagai sarana perdagangan yang terdiri dari kelompok pertokoan, pasar, minimarket/swalayan/supermarket, dan restoran/rumah makan.

<https://manokwarikab.bps.go.id>

Tabel 7.1 Banyaknya Sarana Lembaga Keuangan Bank Menurut Desa/Kelurahan dan Jenis Bank di Distrik Manokwari Utara, 2023

Desa/Kelurahan	Bank Umum Pemerintah	Bank Umum Swasta	Bank Perkreditan Rakyat (BPR)
(1)	(2)	(3)	(4)
Inoduas	0	0	0
Cabang Dua	0	0	0
Pami	0	0	0
Sairo	0	0	0
Bremi	0	0	0
Yoom I	0	0	0
Meyunfoka	0	0	0
Lebau	0	0	0
Saubeba	0	0	0
Yoom li	0	0	0
Tanah Rubuh	0	0	0
Asai	0	0	0
Mubraidiba	0	0	0
Mandopi	0	0	0
Mubri	0	0	0
Teluk Mubri	0	0	0
Meyes	0	0	0
Inya	0	0	0
Warbepor	0	0	0
Yonggam	0	0	0
Singgimeba	0	0	0
Inyei	0	0	0
Indou Oufa	0	0	0
Distrik Manokwari Utara	0	0	0

Sumber: Kantor Desa/Kelurahan se-Distrik Manokwari Utara

Tabel 7.2 Banyaknya Koperasi Aktif Menurut Menurut Desa/
Kelurahan dan Jenis Koperasi di Distrik Manokwari Utara,
2023

Desa/Kelurahan	Koperasi Unit Desa (KUD)	Koperasi Industri Kecil dan Kerajinan Rakyat (Kopinkra)
(1)	(2)	(3)
Inoduas	0	0
Cabang Dua	0	0
Pami	0	0
Sairo	0	0
Bremi	0	0
Yoom I	0	0
Meyunfoka	0	0
Lebau	0	0
Saubeba	0	0
Yoom li	0	0
Tanah Rubuh	0	0
Asai	0	0
Mubraidiba	0	0
Mandopi	0	0
Mubri	0	0
Teluk Mubri	0	0
Meyes	0	0
Inya	0	0
Warbepor	0	0
Yonggam	0	0
Singgimeba	0	0
Inyei	0	0
Indou Oufa	0	0
Distrik Manokwari Utara	0	0

Lanjutan Tabel 7.2

Desa/Kelurahan	Koperasi Simpan Pinjam (Kospim)	Koperasi Lainnya
(1)	(4)	(5)
Inoduas	0	0
Cabang Dua	0	0
Pami	0	0
Sairo	0	0
Bremi	0	0
Yoom I	0	0
Meyunfoka	0	0
Lebau	0	0
Saubeba	0	0
Yoom li	0	0
Tanah Rubuh	0	0
Asai	0	0
Mubraidiba	0	0
Mandopi	0	0
Mubri	0	0
Teluk Mubri	0	0
Meyes	0	0
Inya	0	0
Warbepor	0	0
Yonggam	0	0
Singgimeba	0	0
Inyei	0	0
Indou Oufa	0	0
Distrik Manokwari Utara	0	0

Catatan: --Sumber: Kantor Desa/Kelurahan se-Distrik Manokwari Utara

Tabel 7.3

Banyaknya Sarana Perdagangan Menurut Desa/Kelurahan dan Jenis Sarana Perdagangan di Distrik Manokwari Utara, 2023

Desa/Kelurahan	Kelompok Pertokoan	Pasar dengan Bangunan Permanen	Pasar dengan Bangunan Semi Permanen
(1)	(2)	(3)	(4)
Inoduas	0	0	0
Cabang Dua	0	0	0
Pami	0	0	0
Sairo	0	0	0
Bremi	0	0	0
Yoom I	0	0	0
Meyunfoka	0	0	0
Lebau	0	0	0
Saubeba	0	0	0
Yoom li	0	0	0
Tanah Rubuh	0	0	0
Asai	0	0	0
Mubraidiba	0	0	0
Mandopi	0	0	0
Mubri	0	0	0
Teluk Mubri	0	0	0
Meyes	0	0	0
Inya	0	0	0
Warbepor	0	0	0
Yonggam	0	0	0
Singgimeba	0	0	0
Inyei	0	0	0
Indou Oufa	0	0	0
Distrik Manokwari Utara	0	0	0

Lanjutan Tabel 7.3

Desa/Kelurahan	Pasar Tanpa Bangunan	Minimarket/ Swalayan/ Supermarket	Restoran/Rumah Makan
(1)	(5)	(6)	(7)
Inoduas	0	0	0
Cabang Dua	0	0	0
Pami	0	0	0
Sairo	0	0	0
Bremi	0	0	0
Yoom I	0	0	0
Meyunfoka	0	0	0
Lebau	0	0	0
Saubeba	0	0	0
Yoom li	0	0	0
Tanah Rubuh	0	0	0
Asai	0	0	0
Mubraidiba	0	0	0
Mandopi	0	0	0
Mubri	0	0	0
Teluk Mubri	0	0	0
Meyes	0	0	0
Inya	0	0	0
Warbepor	0	0	0
Yonggam	0	0	0
Singgimeba	0	0	0
Inyei	0	0	0
Indou Oufa	0	0	0
Distrik Manokwari Utara			

Sumber: Kantor Desa/Kelurahan se-Distrik Manokwari Utara

DATA

MENCERDASKAN BANGSA

Enlighten The Nation



**BADAN PUSAT STATISTIK
KABUPATEN MANOKWARI**

Jl. Percetakan Negara, Manokwari – Papua Barat, 98312
Telp.: (0986) 214960

Homepage: <http://manokwarikab.bps.go.id>, E-mail: bps9105@bps.go.id