



KECAMATAN PANYILEUKAN DALAM ANGKA

Panyileukan Subdistrict in Figures

2023



BADAN PUSAT STATISTIK

KOTA BANDUNG

BPS-Statistics of Bandung Municipality



**KECAMATAN
PANYILEUKAN
DALAM ANGKA**

Panyileukan Subdistrict in Figures

2023

KECAMATAN Panyileukan DALAM ANGKA
Panyileukan Subdistrict in Figures
2023

ISSN: 2797-4804

No. Publikasi/*Publication Number*: 32730.2331

Katalog /*Catalog*:1102001.3273111

Ukuran Buku/*Book Size*: 14,8 cm x 21 cm

Jumlah Halaman/*Number of Pages* : xxxii+ 173 hal/*pages*

Naskah/*Manuscript*:

BPS Kota Bandung

BPS-Statistics of Bandung Municipality

Penyunting/*Editor*:

BPS Kota Bandung

BPS-Statistics of Bandung Municipality

Desain Kover/*Cover Design*:

BPS Kota Bandung

BPS-Statistics of Bandung Municipality

Ilustrasi Kover/*Cover Illustration*:

Kantor Kecamatan Panyileukan

Panyileukan Subdistrict Office

Diterbitkan oleh/*Published by*:

©BPS Kota Bandung/*BPS-Statistics of Bandung Municipality*

Dicetak oleh/*Printed by*:

BPS Kota Bandung/*BPS-Statistics of Bandung Municipality*

Dilarang mengumumkan, mendistribusikan, mengomunikasikan, dan/atau mengandakan sebagian atau seluruh isi buku ini untuk tujuan komersil tanpa izin tertulis

dari Badan Pusat Statistik Kota Bandung

Prohibited to announce, distribute, communicate, and/or copy part or all of this book for commercial purpose without permission from BPS-Statistics Indonesia of Bandung Municipality

TIM PENYUSUN/TEAM MEMBERS

Pengarah/Director

Samiran S.Si, M.T.

Penanggung Jawab/Persons in Charge

Samiran S.Si, M.T.

Penyunting/Editors

Harry Nurdyana Soleh, S.Si, ME

Pengolah Data dan Penulis Naskah/Data Processor and Writers

Harry Nurdyana Soleh, S.Si., M.E. • Fitri Intan Pratiwi, SST • Muhammad Fikri Firmansyah, SST • Sri Rahayuningsih S.M

Penata Letak/Layout Designers

Muhammad Fikri Firmansyah, SST • Fitri Intan Pratiwi, SST • Tesha Ageni S.Stat
• Lestari Frimadona Rumahorbo A.Md. • Widodo Budi Prayitno S.Si., M.Ec, M.E

Pengumpul Data/Data Collector

Sri Rahayuningsih S.M

KONTRIBUTOR DATA/DATA CONTRIBUTORS

1. Kementerian Agama/*Ministry of Religious Affair*
2. Kementerian Pendidikan dan Kebudayaan/*Ministry of Education and Culture*
3. Badan Meteorologi Klimatologi dan Geofisika/*Meteorological, Climatology, and Geophysical Agency*
4. Badan Pusat Statistik/*BPS-Statistics Indonesia*
5. Kantor Kecamatan Panyileukan/ *Panyileukan Subdistrict Office*
6. Dinas Kependudukan dan Pencatatan Sipil Kota Bandung/ *Population and Civil Registration Department of Bandung Municipality*
7. Polsek Kecamatan Panyileukan/ *Sector Police of Panyileukan Subdistrict*
8. Kantor Urusan Agama Kecamatan Panyileukan/ *Religious Affairs of Panyileukan Subdistrict*

PETA WILAYAH KECAMATAN Panyileukan
MAP OF Panyileukan SUBDISTRICT



Catatan/Note: ...

Sumber/Source: Kecamatan Panyileukan/Panyileukan Subdistrict

KEPALA BPS KOTA BANDUNG
CHIEF STATISTICIAN OF BANDUNG MUNICIPALITY



Samiran S.Si, M.T.



KATA PENGANTAR

BPS Kota Bandung setiap tahun menerbitkan publikasi Kecamatan Dalam Angka (KCDA). Publikasi ini berisi berbagai data level kecamatan baik data sosial maupun ekonomi termasuk data pemerintahan. Data yang dicantumkan dikumpulkan BPS dari berbagai institusi maupun lembaga terkait. Publikasi ini memuat data tahun 2022 serta beberapa tahun ke belakang.

Kecamatan Panyileukan Dalam Angka 2023 merupakan salah satu publikasi KCDA dari 30 publikasi sejenis yang ada di Kota Bandung. Apa yang dimuat dalam publikasi ini menyangkut data statistik kecamatan Panyileukan. Diantaranya ada data kependudukan, geografi, ketenagakerjaan, pariwisata dan pertanian, termasuk juga data industri, perbankan dan perdagangan.

Publikasi ini dapat terwujud berkat kerjasama dan bantuan dari berbagai pihak baik instansi pemerintah maupun swasta. Kami mengucapkan terima kasih kepada semua pihak yang telah memberikan bantuan dan kontribusinya. Semoga publikasi ini dapat membawa manfaat bagi perencanaan, evaluasi dan pembangunan Kota Bandung.

Bandung , September 2023
Kepala BPS
KOTA BANDUNG

Samiran S.Si, M.T.
Nip.197305121994121001



PREFACE

The KCDA (Sub-District in Figures) Publication is annually published by Statistics Indonesia Bandung Municipality. This Publication consist of various sub district-level data, including social, economic and government source data. The Data that showed was originally collected by Statistics Indonesia Bandung Municipality from various and related institutions. This Publication contains data from 2022 and previous years.

Panyileukan sub-district in Figures 2023 is one of KCDA's publications out of 30 similar publications in Statistics Indonesia Bandung Municipality. Those that contained in this publication including population data, geography, employment, tourism, agriculture, and also industry, banking and trade in Panyileukan sub-district area.

The existence of this publication requires cooperation and assistance from various parties, both government and private sectors. We would like to appreciate all parties that already give help and contributions. We wish that this publication would be meaningful and bring benefits on planning and evaluating in order to continue the development of Bandung Municipality.

*Bandung , September 2023
Chief Statistician of
Bandung Municipality*

Samiran S.Si, M.T.
Nip.197305121994121001

DAFTAR ISI/CONTENTS

	Halaman <i>Page</i>
KATA PENGANTAR.....	xi
Preface.....	xii
Daftar Isi/ Contents	xiii
Daftar Tabel/ List of Tables	xv
Daftar Gambar/ List of Figures	xxvii
Penjelasan Umum/ Explanatory Notes	xxix
Daftar Singkatan/ List of Abbreviation	xxxi
1. Geografi dan Iklim/ <i>Geography and Climate</i>	33
2. Pemerintahan/ <i>Government</i>	45
3. Penduduk dan Ketenagakerjaan/ <i>Population and Employment</i>	55
4. Sosial dan Kesejahteraan Rakyat/ <i>Social and Welfare</i>	83
5. Pertanian/ <i>Agriculture</i>	129
6. Industri/ <i>Industry</i>	143
7. Pariwisata, Transportasi dan Komunikasi/ <i>Tourism, Transportation and Communication</i>	149
8. Perbankan, Koperasi, dan Perdagangan/ <i>Banking, Cooperative, and Trade</i> 161	

DAFTAR TABEL/LIST OF TABLES

	Halaman Page
1. GEOGRAFI DAN IKLIM/GEOGRAPHY AND CLIMATE	
1.1 KEADAAN GEOGRAFI GEOGRAPHY CONDITION	
1.1.1 Luas Daerah Menurut Desa/Kelurahan di Kecamatan Panyileukan, 2022 <i>Total Area by Villages/Kelurahan in Panyileukan Subdistrict, 2022</i>	37
1.1.2 Tinggi Wilayah di Atas Permukaan Laut (DPL) Menurut Kelurahan di Kecamatan Panyileukan, 2022 <i>Altitude Above Sea Level (DPL) by Village in Panyileukan SubDistrict, 2022</i>	38
1.1.3 Jarak Antar Kelurahan, ke Kecamatan Panyileukan dan Ke Pemerintahan Kota Bandung (km), 2022 <i>Distance between Vilages, To Panyileukan Subdistricts and the City Government of Bandung (km), 2022</i>	39
1.1.4 Jarak Kecamatan Panyileukan Ke Kecamatan Lain dan ke Pemerintahan Kota Bandung, 2022 <i>Distance from Panyileukan Subdistrict to Other Subdistricts and to the City Government of Bandung, 2022.....</i>	40
1.2 KEADAAN IKLIM CLIMATE CONDITION	
1.2.1 Pengamatan Unsur Iklim Menurut Bulan di Kota Bandung, 2022 <i>Observation of Climate Elements by Month in Bandung Municipality, 2022</i>	42
2. PEMERINTAHAN/GOVERNMENT	
2.1 WILAYAH ADMINISTRATIF ADMINISTRATIVE AREA	
2.1.1 Jumlah Rukun Warga (RW) dan Rukun Tetangga (RT) di Kecamatan Panyileukan, 2018-2022 <i>Number of Hamlet and Neighbourhood in Panyileukan Subdistrict, 2018-2022</i>	49

2.1.2	Jumlah Rukun Warga (RW) dan Rukun Tetangga (RT) Menurut Kelurahan di Kecamatan Panyileukan, 2022 <i>Number of Hamlet and Neighbourhood by Village in Panyileukan Subdistrict, 2022</i>	50
2.2	PEMERINTAHAN GOVERNMENT	
2.2.1	Jumlah Pegawai Negeri Sipil Menurut Pemerintah Daerah dan Jenis Kelamin di Kecamatan Panyileukan, 2022 <i>Number of Civil Servants by Local Governmnet and Sex in Panyileukan SubDistrict, 2022</i>	51
2.2.2	Jumlah Pegawai Negeri Sipil Menurut Tingkat Pendidikan Tertinggi yang di Tamatkan dan Jenis Kelamin di Kecamatan Panyileukan, 2022	52
2.2.3	Jumlah Pegawai Negeri Sipil Menurut Golongan Kepangkatan dan Jenis Kelamin di Kecamatan Panyileukan, 2022 <i>Number of Civil Servants by Hierarchy and Sex in the Subdistrict of Panyileukan, 2022</i>	53
3.	PENDUDUK DAN KETENAGAKERJAAN/POPULATION AND EMPLOYMENT	
3.1	Persentase Penduduk, Kepadatan penduduk dan Rasio Jenis Kelamin di Kecamatan Panyileukan, 2022 <i>Population Percentage, Population Density and Population Sex Ratio in Panyileukan Subdistrict, 2022</i>	59
3.2	Penduduk Kecamatan Panyileukan Menurut Tingkat Pendidikan Semester II, 2022 <i>Population in Panyileukan Subdistrict by Education Semester II, 2022</i> 61	
3.3	Jumlah Penduduk Menurut Jenis Kelamin di Panyileukan, 2022 <i>Population by Gender in Panyileukan Subdistrict, 2022</i>	
3.4	Jumlah Penduduk Menurut Status Perkawinan di Kecamatan Panyileukan, 2022 <i>Population of Panyileukan Subdistrict by Marital Status, 2022</i>	63

3.5	Penduduk Kecamatan Panyileukan Menurut Kelompok Umur Semester II, 2022 <i>Population of Panyileukan Subdistrict by age group Semester II, 2022</i>	64
3.5.a	Penduduk Kelurahan Mekar Mulya di Kecamatan Panyileukan Menurut Kelompok Umur Semester II, 2022 <i>Population of Mekar Mulya Village in Panyileukan Subdistrict by age group Semester II, 2022</i>	65
3.5.b	Penduduk Kelurahan Cipadung Kidul di Kecamatan Panyileukan Menurut Kelompok Umur Semester II, 2022 <i>Population of Cipadung Kidul Village in Panyileukan Subdistrict by age group Semester II, 2022</i>	66
3.5.c	Penduduk Kelurahan Cipadung Wetan di Kecamatan Panyileukan Menurut Kelompok Umur Semester II, 2022 <i>Population of Cipadung Wetan Village in Panyileukan Subdistrict by age group Semester II, 2022</i>	67
3.5.d	Penduduk Kelurahan Cipadung Kulon di Kecamatan Panyileukan Menurut Kelompok Umur Semester II, 2022 <i>Population of Cipadung Kulon Village in Panyileukan Subdistrict by age group Semester II, 2022</i>	68
3.6	Penduduk Kecamatan Panyileukan Menurut Usia Sekolah Semester II, 2022 <i>Population of Panyileukan Subdistrict by School Age, 2022</i>	69
3.6.a	Penduduk Kelurahan Mekar Mulya di Kecamatan Panyileukan Menurut Usia Sekolah Semester II, 2022 <i>Population of Mekar Mulya Village in Panyileukan Subdistrict by School Age, 2022</i>	70
3.6.b	Penduduk Kelurahan Cipadung Kidul di Kecamatan Panyileukan Menurut Usia Sekolah Semester II, 2022 <i>Population of Cipadung Kidul Village in Panyileukan Subdistrict by School Age, 2022</i>	71
3.6.c	Penduduk Kelurahan Cipadung Wetan di Kecamatan Panyileukan Menurut Usia Sekolah Semester II, 2022	

	<i>Population of Cipadung Wetan Village in Panyileukan Subdistrict by School Age, 2022</i>	72
3.6.d	Penduduk Kelurahan Cipadung Kulon di Kecamatan Panyileukan Menurut Usia Sekolah Semester II, 2022 <i>Population of Cipadung Kulon Village in Panyileukan Subdistrict by School Age, 2022</i>	73
3.7	Angka Ketergantungan Menurut Kelurahan di Kecamatan Panyileukan Semester II, 2022 <i>Dependency Rate by Village in Panyileukan Subdistrict Semester II, 2022</i>	74
3.8	Jumlah Kelahiran dan Kematian Menurut Jenis Kelamin dan Kelurahan di Kecamatan Panyileukan, 2022 <i>Population of Births and Deaths by Gender and Village in Panyileukan Subdistrict, 2022</i>	75
3.9	Jumlah Penduduk Datang dan Pindah Menurut Jenis Kelamin dan Kelurahan di Kecamatan Panyileukan, 2022 <i>Population of Coming and Moving by Gender and Village in Panyileukan Subdistrict, 2022</i>	77
3.10	Jumlah Penduduk Menurut Jenis Mata Pencaharian di Kecamatan Panyileukan, 2022 <i>Total Population by Type of Livelihood in Panyileukan Subdistrict, 2022</i>	79
4.	SOSIAL DAN KESEJAHTERAAN RAKYAT/SOCIAL AND WELFARE	
4.1	PENDIDIKAN EDUCATION	
4.1.1	Banyaknya Kelurahan yang Memiliki Fasilitas Sekolah Menurut Tingkat Pendidikan di Kecamatan Panyileukan, 2021 <i>Number of Villages Having Educational Facilities by Educational Level in Panyileukan Subdistrict, 2021</i>	87
4.1.2	Jumlah Sekolah Menurut Tingkat Pendidikan di Kecamatan Panyileukan, 2021/2022 dan 2022/2023 <i>Number of Schools by Educational Level in Panyileukan Subdistrict, 2021/2022 and 2022/2023</i>	88

4.1.3	Jumlah Guru Menurut Tingkat Pendidikan di Kecamatan Panyileukan, 2021/2023 dan 2021/2023 <i>Number of Teachers by Educational Level in Panyileukan Subdistrict, 2021/2023 and 2021/2023</i>	89
4.1.4	Jumlah Murid Menurut Tingkat Pendidikan di Kecamatan Panyileukan, 2021/2022 dan 2022/2023 <i>Number of Pupils by Educational Level in Panyileukan Subdistrict, 2021/2022 and 2022/2023</i>	90
4.2	KESEHATAN HEALTH	
4.2.1	Banyaknya Kelurahan yang Memiliki Sarana Kesehatan Menurut Jenis Sarana Kesehatan di Kecamatan Panyileukan, 2021 <i>Number of Villages' Health Facilities by Type of Health Facilities in Panyileukan Subdistrict, 2022</i>	91
4.2.2	Jumlah Bayi Yang Pernah Mendapat Imunisasi Menurut Jenis Imunisasi di Kecamatan Panyileukan, 2022 <i>Number of Babies have Received Immunizations by Type of Immunizations in Panyileukan Subdistrict, 2022</i>	92
4.2.3	Jumlah Bayi Lahir dan Bayi Berat Badan Rendah (BBLR) di Kecamatan Panyileukan, 2022 <i>Number of Babies born and Low Birth Weight Babies in Panyileukan Subdistrict, 2022</i>	94
4.2.4	Jumlah PUS dan Peserta KB Aktif Menurut Kelurahan di Kecamatan Panyileukan, 2022 <i>Number of PUS and Active Family Planning Participants by Village in Panyileukan Subdistrict, 2022</i>	95
4.2.5	Jumlah Peserta KB Aktif Menurut Metode Kontrasepsi di Kecamatan Panyileukan, 2022 <i>Number of Active Family Planning Participants by Contraceptive Methods in Panyileukan Subdistrict, 2022</i>	96
4.2.6	Jumlah Peserta KB Aktif Menurut Jenis Alat Kontrasepsi Menurut Kelurahan di Kecamatan Panyileukan, 2022 <i>Number of Active Family Planning Participants by Type of Contraceptive Used by Village in Panyileukan Subdistrict, 2022</i>	99
4.2.7	Jumlah Penduduk Penyandang Disabilitas Menurut Jenisnya dan Kelurahan di Kecamatan Panyileukan, 2022	

	<i>Number of Population with Disabilities by Type and Village in Panyileukan Subdistrict, 2022</i>	102
--	--	-----

**4.3 AGAMA
RELIGION**

4.3.1	Jumlah Penduduk Menurut Kelurahan dan Agama yang Dianut di Kecamatan Panyileukan, 2022 <i>Number of Population by Village and Religion Adhered to in Panyileukan Subdistrict, 2022</i>	104
4.3.2	Jumlah Sarana Peribadatan Menurut Kelurahan di Kecamatan Panyileukan, 2022 <i>Number of Worship Facilities by Villages in Panyileukan Subdistrict, 2022</i>	106
4.3.3	Jumlah Pemberi dan Penerima Zakat Fitrah per Kelurahan di Kecamatan Panyileukan, 2022 <i>Number of Givers and Recipients of Zakat Fitrah per Village in Panyileukan Subdistrict, 2022</i>	107
4.3.4	Jumlah Zakat Fitrah Terkumpul Menurut Jenisnya per Kelurahan di Kecamatan Panyileukan 2022 <i>Amount of Zakat Fitrah Collected by Type per Village in Panyileukan Subdistrict, 2022</i>	108
4.3.5	Jumlah Jemaah Haji menurut Jenis Kelamin per Kelurahan di Kecamatan Panyileukan, 2022 <i>Number of Hajj Pilgrims by Gender per Village in Panyileukan Subdistrict, 2022</i>	109
4.3.6	Jumlah Nikah, Talak, Cerai dan Rujuk per Kelurahan di Kecamatan Panyileukan, 2022 <i>Number of Marriage, Divorce, Divorce and Referral per Village in Panyileukan Subdistrict, 2022</i>	110
4.3.7	Jumlah Sarana Kegiatan Agama Islam Menurut Kelurahan di Kecamatan Panyileukan, 2022 <i>Number of Facilities for Islamic Religius Activities by Village in Panyileukan Subdistrict, 2022</i>	111

4.3.8	Jumlah Pemberi dan Penerima Hewan Kurban Menurut Kelurahan di Kecamatan Panyileukan, 2022 <i>Number of Givers and Recipients of Sacrificial Animal by Village in Panyileukan Subdistrict, 2022</i>	112
4.3.9	Jumlah Hewan Kurban Menurut Kelurahan di Kecamatan Panyileukan, 2022 <i>Number of Sacrificial Animal by Village in Panyileukan Subdistrict, 2022</i>	113
4.4	SOSIAL LAINNYA OTHER SOCIAL AFFAIRS	
4.4.1	Jumlah Gangguan Umum Kamtibmas Menurut Jenis per Kelurahan di Kecamatan Panyileukan, 2022 <i>Number of Public Disorders of Security and Safety by Type per Village in Panyileukan Subdistrict, 2022</i>	114
4.4.2	Banyaknya Kejadian Bencana Alam Menurut Kelurahan dan Jenis Bencana Alam di Kecamatan Panyileukan, 2022 <i>Number of Natural Disaster Events by Villages and Type of Natural Disaster in Panyileukan Subdistrict, 2022</i>	116
4.4.3	Banyaknya Korban Jiwa Akibat Bencana Alam menurut Kelurahan dan Jenis Bencana Alam di Kecamatan Panyileukan, 2022 <i>Number of Fatalities Due to Natural Disasters by Villages and Type of Natural Disaster in Panyileukan Subdistrict, 2022</i>	119
4.4.4	Keberadaan Fasilitas/Upaya Antisipasi/Mitigasi Bencana Alam Menurut Kelurahan di Kecamatan Panyileukan, 2022 <i>Existence of Facilities/Efforts for Anticipation/Mitigation of Natural Disasters by Villages in Panyileukan Subdistrict, 2022</i>	122
4.4.5	Jumlah Kelompok Organisasi Menurut Kelurahan di Kecamatan Panyileukan, 2022 <i>Number of Organizational Groups by Village in Panyileukan Subdistrict, 2022</i>	124
4.4.6	Jumlah Sarana Olahraga Menurut Kelurahan di Kecamatan Panyileukan, 2022 <i>Number of Sports Facilities by Village in Panyileukan Subdistrict, 2022</i>	125

5. PERTANIAN/AGRICULTURE

5.1	Luas Panen Tanaman Sayuran dan Buah-buahan Semusim Menurut Jenis Tanaman di Kecamatan Panyileukan (ha), 2019-2022 <i>Harvested Area of Seasonal Vegetables and Fruits by Kind of Plant in Panyileukan SubDistrict (ha), 2019-2022</i>	133
5.2	Produksi Tanaman Sayuran dan Buah-Buahan Semusim Menurut Jenis dan Tanaman di Kecamatan Panyileukan (kg), 2019-2022 <i>Production of Seasonal Vegetables and Fruits by Kind of Plant in Panyileukan Subdistrict (kg), 2019-2022</i>	134
5.3	Luas Panen Tanaman Biofarmaka Menurut Jenis Tanaman di Kecamatan Panyileukan (m ²), 2019-2022 <i>Harvested Area of Medicinal Plants by Kind of Plant in Panyileukan Subdistrict (m²), 2019-2022</i>	135
5.4	Produksi Tanaman Biofarmaka Menurut Jenis Tanaman di Kecamatan Panyileukan (kg), 2019-2022 <i>Production of Medicinal Plants by Kind of Plant in Panyileukan Subdistrict (kg),2019-2022</i>	136
5.5	Luas Panen Tanaman Hias Menurut Jenis Tanaman di KecamatanPanyileukan (m ²), 2019-2022 <i>Harvested Area of Ornamental Plants by Kind of Plant in Panyileukan Subdistrict (m²), 2019-2022</i>	137
5.6	Produksi Tanaman Hias menurut Jenis Tanaman di Kecamatan Panyileukan, 2019-2022 <i>Production of Ornamental Plants by Kind of Plant in Panyileukan Subdistrict (quintal), 2019-2022</i>	138
5.7	Produksi Buah-Buahan dan Sayuran Tahunan Menurut Jenis Tanaman di Kecamatan Panyileukan (kuintal), 2019-2022 <i>Production of Annual Fruits and Vegetables by Kind of Plant in Panyileukan Subdistrict (quintal), 2019-2022</i>	139

5.8	Lahan Sawah dan Bukan Sawah (Ha) Menurut Kelurahan di Kecamatan Panyileukan, 2022 <i>Paddy and Non-Paddy Land (Ha) by Village in Panyileukan Subdistrict, 2022</i>	140
5.9	Jumlah Lahan Bukan Sawah Menurut Kegunaannya dan Kelurahan di Kecamatan Panyileukan, 2022 <i>Number of Paddy and Non-Paddy Land to its Use by Village in Panyileukan Subdistrict, 2022</i>	141
6.	INDUSTRI/INDUSTRY	
6.1	Banyaknya Keluarga Menurut Kelurahan dan Jenis Pengguna Listrik di Kecamatan Panyileukan, 2021 <i>Number of Family by Villages and Type of Electricity Consumer in Panyileukan Subdistrict, 2021</i>	146
6.2	Jumlah Industri Menurut Klasifikasi dan Kelurahan di Kecamatan Panyileukan, 2021 <i>Number of Industries by Classification and Village in the Panyileukan Subdistrict, 2021</i>	147
6.3	Jumlah SPBU, PAM Swasta, Listrik non PLN Menurut Kelurahan di Kecamatan Panyileukan, 2022 <i>Number of Gas Station, Private PAM, Electricity non PLN by Village in the Panyileukan Subdistrict, 2022</i>	148
7.	PARIWISATA, TRANSPORTASI DAN KOMUNIKASI/ TOURISM, TRANSPORTATION AND COMMUNICATION	
7.1	PARIWISATA TOURISM	
7.1.1	Jumlah Sarana Akomodasi Menurut Kelurahan dan jenis Akomodasi di Kecamatan Panyileukan, 2022 <i>Number of Accomodation Facilities by Villages and Type of Accomodation in Panyileukan Subdistrict, 2022</i>	153
7.1.2	Jumlah Sarana Pariwisata dan Rekreasi Menurut Kelurahan di Kecamatan Panyileukan, 2022	

	<i>Number of Tourism and Recreation Facilities by Village in Panyileukan Subdistrict, 2022</i>	155
7.2	TRANSPORTASI	
	TRANSPORTATION	
7.2.1	Jumlah Sarana Komunikasi Menurut Kelurahan di Kecamatan Panyileukan, 2021 <i>Number of Communication Facilities by Village in Panyileukan Subdistrict, 2021</i>	159
8.	PERBANKAN, KOPERASI, DAN PERDAGANGAN/ BANKING, COOPERATIVE, AND TRADE	
8.1	Banyaknya Sarana Lembaga Keuangan Bank Menurut Kelurahan dan Jenis Bank di Kecamatan Panyileukan, 2022 <i>Number of Bank by Villages and Type of Bank in Panyileukan Subdistrict, 2022</i>	165
8.2	Banyaknya Sarana Perdagangan Menurut Kelurahan dan jenis Sarana Perdagangan di Kecamatan Panyileukan, 2022 <i>Number of Trade Facilities by Villages and Type of Trade Facilities in Panyileukan Subdistrict, 2022</i>	167
8.3	Jumlah Wajib Pajak dan Penerimaan PBB Menurut Kelurahan di Kecamatan Panyileukan, 2022 <i>Number of Taxpayers and PBB Revenue by Village in Panyileukan Subdistrict, 2022</i>	169

<https://bandungkota.bps.go.id>

<https://bandungkota.bps.go.id>

DAFTAR GAMBAR/LIST OF FIGURES

	Halaman Page
1.1	Luas Daerah Menurut Kelurahan (%), 2022 <i>Total Area by Village/Kelurahan (%), 2022</i> 35
1.2	Jarak ke Ibukota Kecamatan dan Ibukota Kabupaten/Kota Menurut Desa/Kelurahan di Kecamatan Panyileukan (km), 2022 <i>Distance to the Subdistrict Capital and Regency/Municipal Capital by Villages/Kelurahan in Panyileukan Subdistrict (km), 2022</i> 36
2.1	Jumlah Pegawai Negeri Sipil Menurut Kelurahan dan Jenis Kelamin di Kecamatan Panyileukan, 2022 <i>Ciivil Servants Numbers by Village and Gender in Panyileukan Subdistrict, 2022</i> 47
2.2	Persentase Pegawai Negeri Sipil Menurut Tingkat Pendidikan Tertinggi yang Ditamatkan di Kecamatan Panyileukan, 2022 <i>Percentage of Civil Servants by Highest Education Level Completed in Panyileukan Subdistrict, 2022</i> 48
3.1	Penduduk dan Sex Rasio Kecamatan Panyileukan, 2022 <i>The Population and sex rasio of Panyileukan Subdistrict, 2022</i> 57
3.1	Persentase Penduduk di Kecamatan Panyileukan, 2022 <i>Percentage of Population in of Panyileukan Subdistrict, 2022</i> 58
4.1	Jumlah Sekolah Menurut Tingkat Pendidikan di Kecamatan Panyileukan, 2021/2022 dan 2022/2023 <i>Number of Schools by Educational Level in Panyileukan Subdistrict, 2021/2022 and 2022/2023</i> 85
4.2	Banyaknya Sarana Kesehatan Menurut kelurahan dan Jenis Sarana Kesehatan di Kecamatan Panyileukan, 2022 <i>Number of Health Facilities by Village in Panyileukan SubDistrict, 2022</i> 86
5.1	Luas Panen Tanaman Sayuran dan Buah-buahan Semusim Menurut Jenis Tanaman di Kecamatan Panyileukan (ha), 2022 <i>Harvested Area of Seasonal Vegetables and Fruits by Kind of Plant in Panyileukan SubDistrict (ha), 2022</i> 131

5.2	Lahan Sawah dan Bukan Sawah (Ha) per Kelurahan di Kecamatan Panyileukan, 2022 <i>Paddy and Non-Paddy Land (Ha) per Village in Panyileukan Subdistrict, 2022</i>	132
6.1	Jumlah Industri menurut Klasifikasi di Kecamatan Panyileukan, 2021 <i>Number of Industry by Classification by Village in the Panyileukan Subdistrict, 2021</i>	145
7.1	Jumlah Sarana Pariwisata dan Rekreasi Menurut Kelurahan di Kecamatan Panyileukan, 2022 <i>Number of Tourism and Recreation Facilities by Village in Panyileukan Subdistrict, 2022</i>	
8.1	Banyaknya Sarana Lembaga Keuangan Bank Menurut Desa/ Kelurahan dan Jenis Bank di Kecamatan Panyileukan, 2022 <i>Number of Bank by Villages/Kelurahan and Type of Bank in Panyileukan Subdistrict, 2022</i>	163
8.2	Banyaknya Koperasi Aktif Menurut Desa/Kelurahan dan Jenis Koperasi di Kecamatan Panyileukan, 2022 <i>Number of Cooperative by Villages/Kelurahan and Type of Cooperative in Panyileukan Subdistrict, 2022</i>	164

PENJELASAN UMUM/EXPLANATORY NOTES

Tanda-tanda, satuan-satuan, dan lain-lainnya yang digunakan dalam publikasi ini adalah sebagai berikut:

Symbols, measurement units, and acronyms which are used in this publication, are as follows:

1. TANDA-TANDA/SYMBOLS

Data tidak tersedia/ <i>Data not available</i>	: ...
Tidak ada atau nol / <i>Null or zero</i>	: -
Data dapat diabaikan/ <i>Data negligible</i>	: 0
Tanda decimal/ <i>Decimal point</i>	: ,
Data tidak dapat ditampilkan/ <i>Not applicable</i>	: NA
Angka estimasi/ <i>Estimated figures</i>	: e
Angka diperbaiki/ <i>Revised figures</i>	: r
Angka sementara/ <i>Preliminary figures</i>	: x
Angka sangat sementara/ <i>Very preliminary figures</i>	: xx
Angka sangat sangat sementara/ <i>Very very preliminary figures</i>	: xxx

2. SATUAN/UNITS

barel/ <i>barrel</i>	: 158,99 liter/ <i>litres</i> = 1/6,2898 m ³
hektar (ha)/ <i>hectare (ha)</i>	: 10 000 m ²
kilometer (km)/ <i>kilometres (km)</i>	: 1 000 meter/ <i>meters (m)</i>
knot/ <i>knot</i>	: 1,8523 km/jam (<i>km/hour</i>)
kuintal/ <i>quintal</i>	: 100 kg
KWh	: 1 000 Watt hour
MWh	: 1 000 KWh
liter (untuk beras)/ <i>litre (for rice)</i>	: 0,80 kg
MMSCF	: 1/35,3 m ³
metrik ton (m.ton)/ <i>metric ton (m. ton)</i>	: 0,98421 long ton = 1 000 kg
ons/ <i>ounce</i>	: 28,31 gram/ <i>grams</i>
ton	: 1 000 kg

Satuan lain: buah, dus, butir, helai/lembar, kaleng, batang, pulsa, ton kilometer (ton-km), jam, menit, persen (%).

Other units: unit, pack, pieces, sheet, tin, pulse, ton-kilometres(ton-km), hour, minute, percent (%).

Perbedaan angka di belakang koma disebabkan oleh pembulatan angka.
The difference in decimal numbers is caused by rounding.

DAFTAR SINGKATAN/LIST OF ABBREVIATION

SI	: Stasiun Iklim/ <i>Climate Station</i>
SMPK	: Stasiun Meterologi Pertanian Khusus/ <i>Special Agricultural Meteorological Station</i>
t.t	: Tempat tidur/ <i>Bed</i>
BCG	: Bacillus Calmette Guerin
DPT	: Difteri, Pertusis, Tetanus/ <i>Diphtheria, Tetanus, and Pertussis</i>
TT	: Tetanus Toxoid
IOT	: Industri Obat Tradisional/ <i>Traditional Medicine Industry</i>
IKOT	: Industri Kecil Obat Tradisional/ <i>Traditional Medicine Small Industry</i>
Alkes	: Alat kesehatan/ <i>Health Kits</i>
PKRT	: Perbekalan Kesehatan Rumah tangga/ <i>Household Health Logistics</i>
Kompl	: Komplemen/ <i>Complement</i>
IRTP	: Industri Pangan Produksi Rumah Tangga/ <i>Foods Home Industry</i>
PBF	: Pedagang Besar Farmasi/ <i>Pharmacy Whole-seller</i>
GFK	: Gudang Farmasi Kab/Kota/Regency/ <i>Municipality Pharmacy Warehouse</i>
RB	: Rumah Bersalin/ <i>Delivery House</i>
Pustu	: Puskesmas pembantu/ <i>Auxiliary Public Health Center</i>
BP	: Balai Pengobatan/ <i>Polyclinic</i>
TPS	: Tempat Pembuangan Sampah Sementara / <i>landfill</i>
Jamkesmas	: Jaminan kesehatan masyarakat miskin/ <i>Poor public health insurance</i>
PJKMU	: Program Jaminan Kesehatan Masyarakat Umum/ <i>General Public Health Insurance Program</i>
SIUP	: Surat Ijin Usaha Perdagangan/ <i>Trading Permission Letter</i>
TDP	: Tanda Daftar Perusahaan/ <i>Company Registration Identity</i>
API	: Angka Pengenal Importir/ <i>Importer's Identity Number</i>



BAB

Chapter

01

GEOGRAFI DAN IKLIM *GEOGRAPHY AND CLIMATE*

Luas Wilayah Kecamatan

Area of Subdistrict

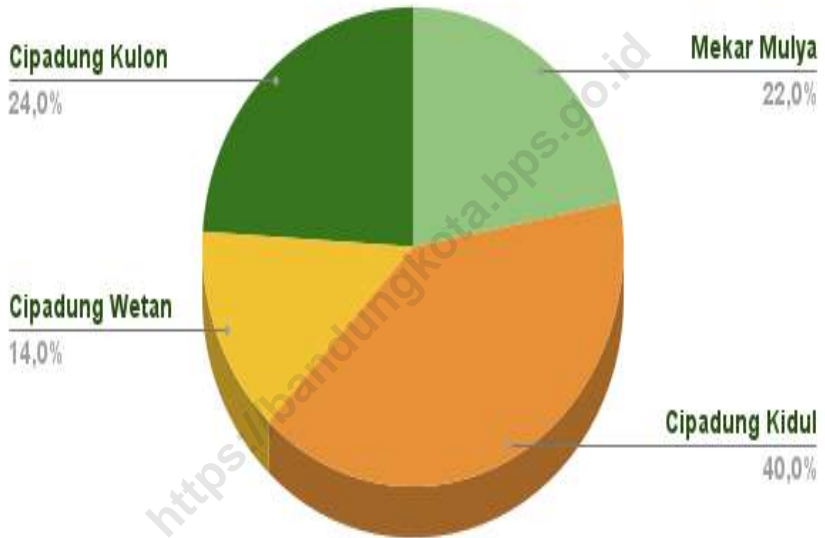
PANYILEUKAN

5,527 km²
square
km



Gambar 1.1
Figures

Luas Daerah Menurut Kelurahan (%), 2022
Total Area by Village/Kelurahan (%), 2022

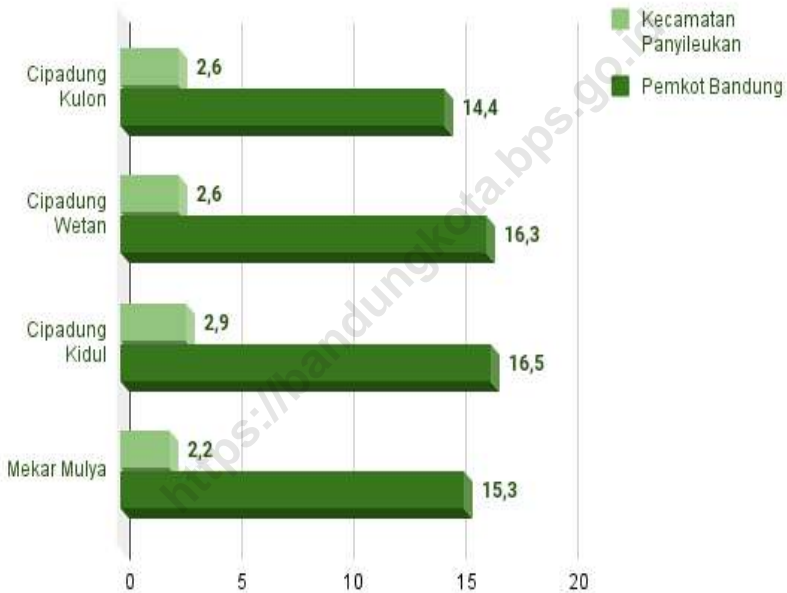


Catatan/Note: ...

Sumber/Source: Kantor Kecamatan Panyileukan / Panyileukan Subdistrict Office

Gambar 1.2
Figures

Jarak ke Ibukota Kecamatan dan Ibukota Kabupaten/ Kota Menurut Desa/Kelurahan di Kecamatan Panyileukan (km), 2022
Distance to the Subdistrict Capital and Regency/ Municipal Capital by Villages/Kelurahan in Panyileukan Subdistrict (km), 2022



Catatan/Note:

Sumber/Source: Kantor Kecamatan Panyileukan / Panyileukan Subdistrict Office

1.1 KEADAAN GEOGRAFI GEOGRAPHY CONDITION

Tabel 1.1.1 Luas Daerah Menurut Desa/Kelurahan di Kecamatan Panyileukan, 2022
Table *Total Area by Villages/Kelurahan in Panyileukan Subdistrict, 2022*

No	Kelurahan Village	Luas Total Area (km ² /sq.km)	Persentase Percentage
(1)	(2)	(3)	(4)
1	Mekar Mulya	1,2152	22
2	Cipadung Kidul	2,173	40
3	Cipadung Wetan	0,8054	14
4	Cipadung Kulon	1,3334	24
Kecamatan Panyileukan Panyileukan Subdistrict		5,527	100

Catatan/Note: ...

Sumber/Source: Profil Kelurahan di Panyileukan/ Village Profile in Panyileukan Subdistrict

Tabel
Table 1.1.2

**Tinggi Wilayah di Atas Permukaan Laut (DPL) Menurut
Kelurahan di Kecamatan Panyileukan, 2022**
**Altitude Above Sea Level (DPL) by Village in Panyileukan
SubDistrict, 2022**

No	Kelurahan Village	Tinggi Wilayah (mdpl) Altitude (m a.s.l)
(1)	(2)	(3)
1	Mekar Mulya	654,2
2	Cipadung Kidul	690,4
3	Cipadung Wetan	692,4
4	Cipadung Kulon	711,5

Catatan/Note: ...

Sumber/Source: Kantor Kecamatan Panyileukan / Panyileukan Subdistrict Office

Tabel
Table 1.1.3

Jarak Antar Kelurahan, ke Kecamatan Panyileukan dan Ke Pemerintahan Kota Bandung (km), 2022
Distance between Vilages, To Panyileukan Subdistricts and the City Government of Bandung (km), 2022

No	Dari Village	Mekar Mulya	Cipadung Kidul	Cipadung Wetan	Cipadung Kulon	Kantor Kecamatan	Pemkot Bandung
(1)	(2)	(3)	(4)	(5)	(6)	(7)	(7)
1	Mekar Mulya	-	4,3	1,6	0,55	2,2	15,3
2	Cipadung Kidul	4,3	-	6,1	6,1	2,9	16,5
3	Cipadung Wetan	6,1	6,1	-	1,8	2,6	16,3
4	Cipadung Kulon	0,65	6,1	1,8	-	2,6	14,4
6	Kantor Kecamatan	2,2	2,9	2,6	2,6	-	17,7
5	Pemkot Bandung	15,3	16,5	16,6	14,4	17,7	-

Catatan/Note:

Sumber/Source: Google Maps

Tabel
Table 1.1.4

Jarak Kecamatan Panyileukan Ke Kecamatan Lain dan ke Pemerintahan Kota Bandung, 2022
Distance from Panyileukan Subdistrict to Other Subdistricts and to the City Government of Bandung, 2022

No	Ke Kecamatan : To Subdistrict :	Dari Kecamatan Panyileukan (Km) From Panyileukan Subdistrict (Km)
(1)	(2)	(3)
1	Bandung Kulon	19,7
2	Babakan Ciparay	17,9
3	Bojongloa Kaler	16,6
4	Bojongloa Kidul	16,6
5	Astanaanyar	16,7
6	Regol	15
7	Lengkong	15
8	Bandung Kidul	13,8
9	Buah Batu	11,1
10	Rancasari	8
11	Gedebage	8
12	Cibiru	2,8
13	Panyileukan	-
14	Ujung Berung	3,9
15	Cinambo	3
16	Arcamanik	4,9
17	Antapani	8,1
18	Mandalajati	7,8
19	Kiaracondong	8
20	Batununggal	12,8

Lanjutan Tabel/*Continued Table* 1.1.4

No	Ke Kecamatan : To Subdistrict :	Dari Kecamatan Panyileukan (Km) From Panyileukan Subdistrict (Km)
(1)	(2)	(3)
21	Sumur Bandung	14,7
22	Andir	22
23	Cicendo	16,7
24	Bandung Wetan	19
25	Cibeunying Kidul	10,3
26	Cibeunying Kaler	12
27	Coblong	15,1
28	Sukajadi	22,1
29	Sukasari	20,6
30	Cidadap	23,5
31	Pemkot Bandung	17,7

Catatan/Note: ...

Sumber/Source: Google Maps

1.2 KEADAAN IKLIM CLIMATE CONDITION

Tabel 1.2.1 Pengamatan Unsur Iklim Menurut Bulan di Kota Bandung, 2022
Table Observation of Climate Elements by Month in Bandung Municipality, 2022

Bulan Month	Suhu/Temperature (°C)			Kelembaban/Humidity (%)		
	Minimum	Rata-rata Average	Maksimum Maximum	Minimum	Rata-rata Average	Maksimum Maximum
(1)	(2)	(3)	(4)	(5)	(6)	(7)
Januari/January	19,50	26,40	31,60	42	66,6	93
Februari/February	19,80	25,00	31,00	44	72,5	95
Maret/March	18,80	26,00	31,40	38	70,2	96
April/April	18,40	25,30	31,40	49	75,3	97
Mei/May	19,00	25,70	31,60	44	73,8	96
Juni/June	17,60	24,50	30,20	44	75,8	95
Juli/July	16,80	25,10	30,60	45	70,5	95
Agustus/August	17,60	25,60	31,00	47	68,8	95
September/September	18,50	25,60	32,20	36	70,3	100
Oktober/October	18,40	25,00	30,60	43	74,9	98
November/November	18,70	25,00	31,00	46	75,8	96
Desember/December	19,40	24,90	31,40	49	75,1	96

Lanjutan Tabel/*Continued Table* 1.2.1

Bulan <i>Month</i>	Kecepatan Angin (m/det) <i>Wind Velocity (m/sec)</i>			Tekanan Udara/ <i>Atmospheric Pressure</i> (mb)		
	Minimum	Rata-rata <i>Average</i>	Maksimum <i>Maximum</i>	Minimum	Rata-rata <i>Average</i>	Maksimum <i>Maximum</i>
(1)	(8)	(9)	(10)	(11)	(12)	(13)
Januari/ <i>January</i>	0	2.1	12.1	7.7	7.7	12.10
Februari/ <i>February</i>	0	1.1	14.1	5.7	5.7	926,7
Maret/ <i>March</i>	0	1.1	12.1	917,7	5.7	926,5
April/ <i>April</i>	0	31.12	9.1	6.7	6.7	1014,6
Mei/ <i>May</i>	0	1.1	9.1	7.7	7.7	926,2
Juni/ <i>June</i>	0	31.12	9.1	7.7	7.7	1012,9
Juli/ <i>July</i>	0	1.1	10.1	7.7	7.7	926,9
Agustus/ <i>August</i>	0	1.1	9.1	7.7	7.7	926,1
September/ <i>September</i>	0	1.1	8.1	6.7	6.7	927,9
Oktober/ <i>October</i>	0	31.12	15.1	7.7	7.7	926,8
November/ <i>November</i>	0	1.1	8.1	918,4	6.7	951,8
Desember/ <i>December</i>	0	1.1	10.1	917,3	5.7	929,8

Lanjutan Tabel/*Continued Table 1.2.1*

Bulan Month	Jumlah Curah Hujan Number of Precipitation (mm)	Jumlah Hari Hujan (hari) Number of Rainy Days (day)	Penyinaran Matahari Duration of Sunshine (%)
(1)	(14)	(15)	(16)
Januari/ <i>January</i>	59,5	20	5,7
Februari/ <i>February</i>	117,1	21	3,3
Maret/ <i>March</i>	238,9	25	4,8
April/ <i>April</i>	336,2	28	4,7
Mei/ <i>May</i>	146,9	25	5,1
Juni/ <i>June</i>	150,6	20	4,7
Juli/ <i>July</i>	98,5	23	6
Agustus/ <i>August</i>	29,9	26	6
September/ <i>September</i>	182,2	26	4,9
Oktober/ <i>October</i>	366,7	30	2,9
November/ <i>November</i>	307,2	28	3,9
Desember/ <i>December</i>	277,7	29	3,5

Catatan/*Note:*

Sumber/*Source:* Badan Meteorologi Klimatologi dan Geofisika Stasiun Bandung/
Meteorology, Climatology and Geophysics Agency for Bandung Station



BAB
Chapter

02

PEMERINTAHAN GOVERNMENT

Kecamatan
Subdistrict

PANYILEUKAN

Terdiri dari
Consist of

37

RW

4

Kelurahan
village

186

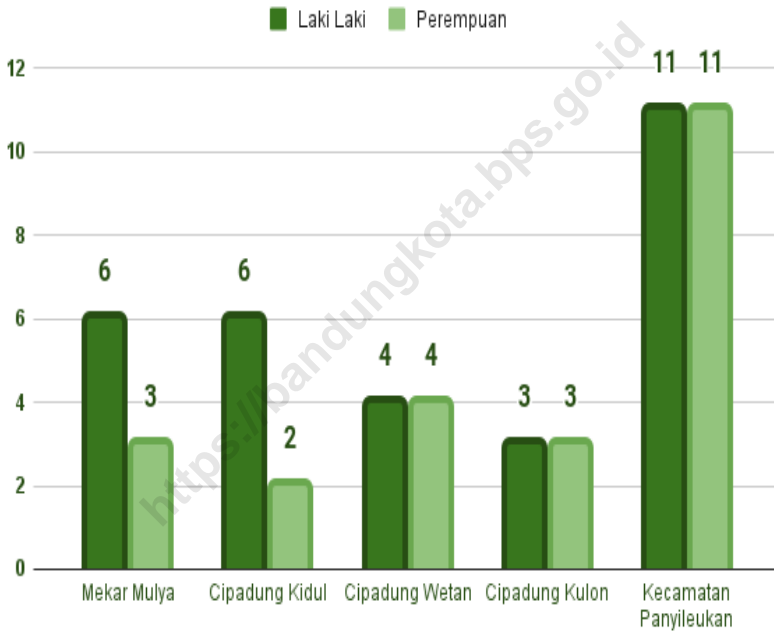
RT
neighborhood



<https://bandungkota.bps.go.id>

Gambar 2.1
Figures

Jumlah Pegawai Negeri Sipil Menurut Kelurahan dan Jenis Kelamin di Kecamatan Panyileukan, 2022
Ciivil Servants Numbers by Village and Gender in Panyileukan Subdistrict, 2022

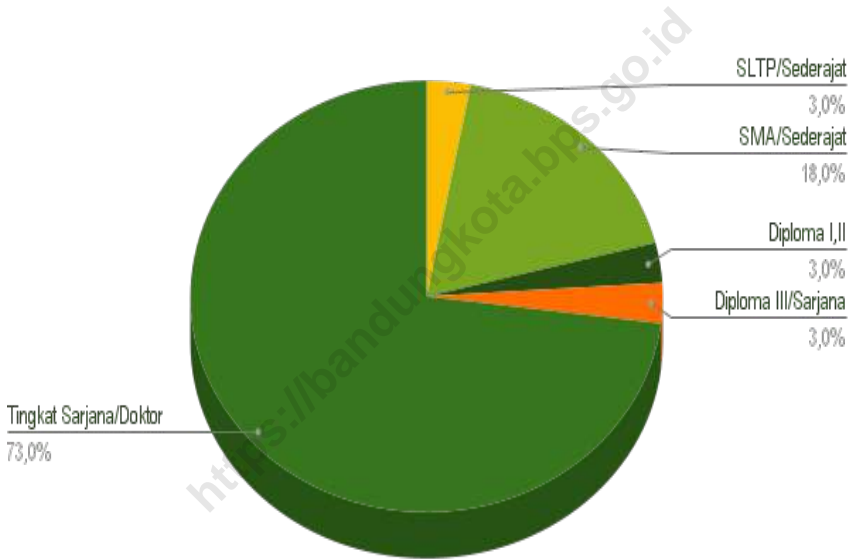


Catatan/Note: ...

Sumber/Source: Kantor Kecamatan Panyileukan
Panyileukan Subdistrict Office

Gambar 2.2
Figures

Persentase Pegawai Negeri Sipil Menurut Tingkat Pendidikan Tertinggi yang Ditamatkan di Kecamatan Panyileukan, 2022
Percentage of Civil Servants by Highest Education Level Completed in Panyileukan Subdistrict, 2022



Catatan/Note: ...

Sumber/Source: Kantor Kecamatan Panyileukan
Panyileukan Subdistrict Office

2.1 WILAYAH ADMINISTRATIF ADMINISTRATIVE AREA

Tabel 2.1.1 Jumlah Rukun Warga (RW) dan Rukun Tetangga (RT) di Kecamatan Panyileukan, 2018-2022
Table *Number of Hamlet and Neighbourhood in Panyileukan Subdistrict, 2018-2022*

Tahun Year	Banyaknya RT dan RW <i>Lots of Neighbourhood and Hamlet</i>	
	RT <i>Neighbourhood</i>	RW <i>Hamlet</i>
(1)	(2)	(3)
2018	185	37
2019	185	37
2020	185	37
2021	185	37
2022	186	37

Catatan/Note: ...

Sumber/Source: Kantor Kecamatan Panyileukan
Panyileukan Subdistrict Office

Tabel 2.1.2 Jumlah Rukun Warga (RW) dan Rukun Tetangga (RT) Menurut Kelurahan di Kecamatan Panyileukan, 2022
Table *Number of Hamlet and Neighbourhood by Village in Panyileukan Subdistrict, 2022*

	Kelurahan Village	RT Neighbourhood	RW Hamlet
	(1)	(2)	(3)
1	Mekar Mulya	37	6
2	Cipadung Kidul	78	14
3	Cipadung Wetan	19	6
4	Cipadung Kulon	52	11
	Kecamatan Panyileukan Panyileukan Subdistrict	186	37

Catatan/Note: ...

Sumber/Source: Kantor Kecamatan Panyileukan
 Panyileukan Subdistrict Office

2.2 PEMERINTAHAN GOVERNMENT

Tabel 2.2.1 Jumlah Pegawai Negeri Sipil Menurut Pemerintah Daerah dan Jenis Kelamin di Kecamatan Panyileukan, 2022
Table *Number of Civil Servants by Local Government and Sex in Panyileukan SubDistrict, 2022*

	Kelurahan <i>Village</i>	Jenis Kelamin <i>Gender</i>		Jumlah <i>Total</i>
		Laki-laki <i>Male</i>	Perempuan <i>Female</i>	
	(1)	(2)	(3)	(4)
1	Mekar Mulya	6	3	9
2	Cipadung Kidul	6	2	8
3	Cipadung Wetan	4	4	8
4	Cipadung Kulon	3	3	6
5	Kecamatan Panyileukan	11	11	22
	Jumlah/Total	30	23	53

Catatan/Note: ...

Sumber/Source: Kantor Kecamatan Panyileukan
Panyileukan Subdistrict Office

Tabel
Table 2.2.2

Jumlah Pegawai Negeri Sipil Menurut Tingkat Pendidikan Tertinggi yang di Tamatkan dan Jenis Kelamin di Kecamatan Panyileukan, 2022
Number of Civil Servants by Highest Education Level and Gender in Panyileukan Subdistrict, 2022

Pendidikan Terakhir <i>Last Education</i>	Jenis Kelamin <i>Sex</i>		Jumlah <i>Total</i>
	Laki-laki <i>Male</i>	Perempuan <i>Female</i>	
(1)	(2)	(3)	(4)
Sampai dengan SD <i>Up to Primary School</i>	-	-	-
SLTP/Sederajat <i>General Vocational Junior High School</i>	2	-	2
SMA/Sederajat <i>General/Vocational Senior High School</i>	9	1	10
Diploma I, II <i>Diploma I,II</i>	-	-	-
Diploma III/Sarjana Muda <i>Diploma III/Bachelor</i>	1	1	2
Tingkat Sarjana/Doktor <i>University Graduates/Ph.D</i>	18	21	39
Jumlah/Total	30	23	53

Catatan/Note: ...

Sumber/Source: Kantor Kecamatan Panyileukan
Panyileukan Subdistrict Office

Tabel
Table 2.2.3

**Jumlah Pegawai Negeri Sipil Menurut Golongan
Kepangkatan dan Jenis Kelamin di Kecamatan
Panyileukan, 2022**
*Number of Civil Servants by Hierarchy and Sex in the
Subdistrict of Panyileukan, 2022*

Golongan Kepangkatan <i>Hierarchy</i>	Jenis Kelamin <i>Sex</i>		Jumlah <i>Total</i>
	Laki-laki <i>Male</i>	Perempuan <i>Female</i>	
(1)	(2)	(3)	(4)
I/A (Juru Muda/ <i>Junior Clerk</i>)	-	-	-
I/B (Juru Muda Tingkat I/ <i>First Class Junior Clerk</i>)	-	-	-
I/C (Juru/ <i>Clerk</i>)	-	-	-
I/D (Juru Tingkat I/ <i>First Class Clerk</i>)	1	-	1
Golongan I/<i>Range I</i>	1	-	1
II/A (Pengatur Muda/ <i>Junior Supervisor</i>)	1	-	1
II/B (Pengatur Muda Tingkat I/ <i>First Class Junior Supervisor</i>)	2	-	2
II/C (Pengatur/ <i>Supervisor</i>)	-	-	-
III/D (Pengatur Tingkat I/ <i>First Class Supervisor</i>)	4	1	5
Golongan II/<i>Range II</i>	7	1	8
III/A (Penata Muda/ <i>Junior Superintendent</i>)	7	3	10
III/B (Penata Muda Tingkat I/ <i>First Class Junior Superintendent</i>)	7	4	11
III/C (Penata/ <i>Superintendent</i>)	1	4	5
III/D (Penata Tingkat I/ <i>First Class Superintendent</i>)	4	9	13
Golongan III/<i>Range III</i>	19	20	39

Lanjutan Tabel/Continued Table 2.2.3

Golongan Kepangkatan <i>Hierarchy</i>	Jenis Kelamin <i>Sex</i>		Jumlah <i>Total</i>
	Laki-laki <i>Male</i>	Perempuan <i>Female</i>	
(1)	(2)	(3)	(4)
IV/A (Pembina Muda/ <i>Junior Administrator</i>)	2	2	4
IV/B (Pembina Muda Tingkat I/ <i>First Class Junior Administrator</i>)	1	-	1
IV/C (Pembina/ <i>Administrator</i>)	-	-	-
IV/D (Pembina Tingkat I/ <i>First Class Administrator</i>)	-	-	-
Golongan IV/<i>Range IV</i>	3	2	5
Jumlah/<i>Total</i>	30	23	53

Catatan/Note: ...

Sumber/Source: Kantor Kecamatan Panyileukan
Panyileukan Subdistrict Office



PENDUDUK DAN KETENAGAKERJAAN POPULATION AND EMPLOYMENT

Jumlah Penduduk Kecamatan
Subdistrict Population

PANYILEUKAN

41.018

jiwa
people

Kelurahan **Cipadung Kidul** adalah kelurahan yang memiliki penduduk terbanyak yaitu **15.766** jiwa
Kelurahan Cipadung Kidul is the one with the largest population, namely 15.766 people

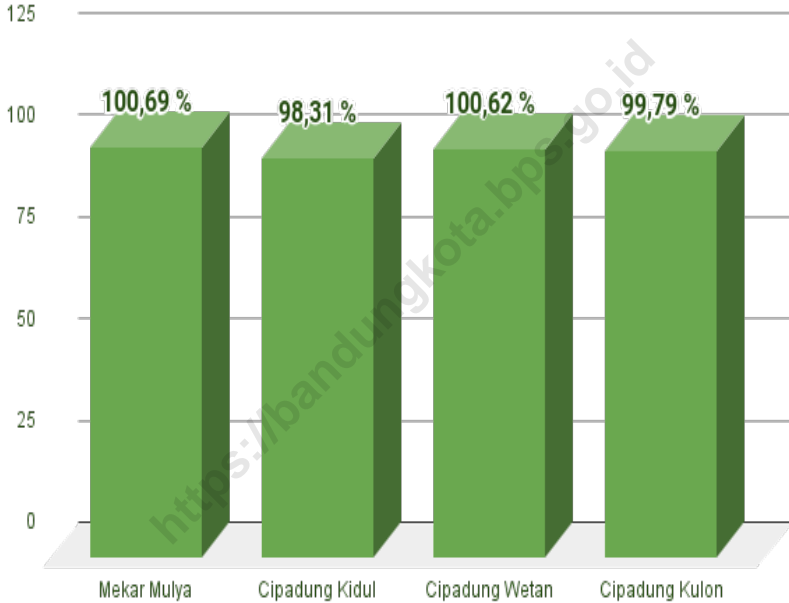


3. Penduduk dan Ketenagakerjaan/*Population and Employment*

<https://bandungkota.bps.go.id>

Gambar 3.1
Figures

Penduduk dan Sex Rasio Kecamatan Panyileukan, 2022
The Population and sex rasio of Panyileukan Subdistrict, 2022

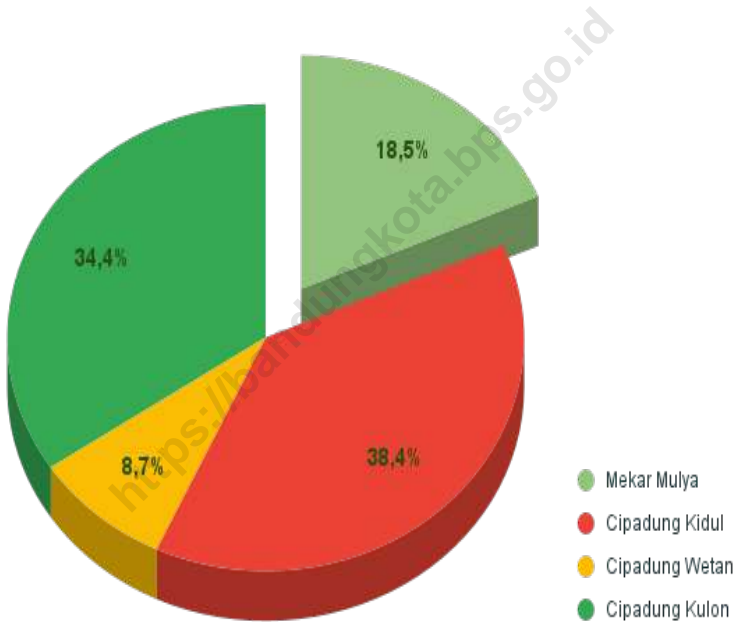


Catatan/Note:

Sumber/Source: Dinas Kependudukan dan Pencatatan Sipil Kota Bandung, Data Konsolidasi Bersih Kementerian Dalam Negeri Semester II Tahun 2022, diolah

Gambar 3.1
Figures

Persentase Penduduk di Kecamatan Panyileukan, 2022
Percentage of Population in of Panyileukan Subdistrict, 2022



Catatan/Note:

Sumber/Source: Dinas Kependudukan dan Pencatatan Sipil Kota Bandung, Data Konsolidasi Bersih Kementerian Dalam Negeri Semester II Tahun 2022, diolah

Tabel 3.1 **Persentase Penduduk, Kepadatan penduduk dan Rasio Jenis Kelamin di Kecamatan Panyileukan, 2022**
Population Percentage, Population Density and Population Sex Ratio in Panyileukan Subdistrict, 2022

Kelurahan Village	Persentase Penduduk Percentage of Population	Kepadatan Penduduk Per Km Population Density per km
(1)	(2)	(3)
Mekar Mulya	18,49	6 241
Cipadung Kidul	38,44	7 256
Cipadung Wetan	8,68	4 422
Cipadung Kulon	34,39	10 580
Kecamatan Panyileukan Panyileukan Subdistrict	100,00	7 422

Lanjutan Tabel/*Continued Table 3.1*

Kelurahan <i>Village</i>	Penduduk <i>/ Population</i>		Jumlah <i>Total</i>	Ratio Jenis Kelamin <i>Gender Ratio (%)</i>
	Laki Laki <i>Male</i>	Perempuan <i>Female</i>		
(1)	(4)	(5)	(5)	(6)
Mekar Mulya	3 805	3 779	7 584	100,69
Cipadung Kidul	7 816	7 950	15 766	98,31
Cipadung Wetan	1 786	1 775	3 561	100,62
Cipadung Kulon	7 046	7 061	14 107	99,79
Kecamatan Panyileukan Panyileukan Subdistrict	20 453	20 565	41 018	99,46

Catatan/*Note:*

Sumber/*Source:* Dinas Kependudukan dan Pencatatan Sipil Kota Bandung, Data Konsolidasi Bersih Kementerian Dalam Negeri Semester II Tahun 2022, diolah

**Tabel
Table 3.2**

Penduduk Kecamatan Panyileukan Menurut Tingkat Pendidikan Semester II, 2022
Population in Panyileukan Subdistrict by Education Semester II, 2022

Tingkat Pendidikan <i>Level Education</i>	Penduduk <i>/ Population</i>		Jumlah <i>Total</i>
	Laki Laki <i>Male</i>	Perempuan <i>Female</i>	
(1)	(2)	(3)	(4)
Tidak/Belum Sekolah <i>No Schooling</i>	3 758	3 671	7 429
Belum Tamat SD/Sederajat <i>Not Yet Completed Primary School</i>	1 749	1 693	3 442
Tamat SD/Sederajat <i>Primary School</i>	1 307	1 760	3 067
SLTP/Sederajat <i>Junior High School</i>	2 155	2 419	4 574
SLTA/Sederajat <i>Senior High School</i>	6 450	6 166	12 616
Di / DII	228	321	549
DIII	979	1 124	2 103
DIV / SI <i>Bachelor</i>	3 299	3 131	6 430
S2 <i>Master</i>	449	248	697
S3 <i>Doctoral</i>	79	32	111
Kecamatan Panyileukan <i>Panyileukan Subdistrict</i>	20 453	20 565	41 018

Catatan/Note:

Sumber/Source: Dinas Kependudukan dan Pencatatan Sipil Kota Bandung, Data Konsolidasi Bersih Kementerian Dalam Negeri Semester II Tahun 2022, diolah

Tabel 3.3 Jumlah Penduduk Menurut Jenis Kelamin di Panyileukan, 2022
Table 3.3 Population by Gender in Panyileukan Subdistrict, 2022

Kelurahan <i>Village</i>	Semester I		Semester II	
	Laki Laki <i>Male</i>	Perempuan <i>Female</i>	Laki Laki <i>Male</i>	Perempuan <i>Female</i>
(1)	(2)	(3)	(4)	(5)
Mekar Mulya	3 775	3 753	3 805	3 779
Cipadung Kidul	7 771	7 893	7 816	7 950
Cipadung Wetan	1 807	1 776	1 786	1 775
Cipadung Kulon	7 003	6 994	7 046	7 061
Kecamatan Panyileukan Panyileukan Subdistrict	20 356	20 416	20 453	20 565

Catatan/Note:

Sumber/Source: Dinas Kependudukan dan Pencatatan Sipil Kota Bandung, Data Konsolidasi Bersih Kementerian Dalam Negeri Semester II Tahun 2022, diolah

Tabel 3.4
Table

Jumlah Penduduk Menurut Status Perkawinan di Kecamatan Panyileukan, 2022
Population of Panyileukan Subdistrict by Marital Status, 2022

Kelurahan Village	Belum Kawin Not Married	Kawin Married	Cerai Hidup Live Divorce	Cerai Mati Dead Divorce
(1)	(2)	(3)	(4)	(5)
Mekar Mulya
Cipadung Kidul
Cipadung Wetan
Cipadung Kulon
Kecamatan Panyileukan Panyileukan Subdistrict	18 449	20 402	790	1 377

Catatan/Note:

Sumber/Source: Dinas Kependudukan dan Pencatatan Sipil Kota Bandung, Data Konsolidasi Bersih Kementerian Dalam Negeri Semester II Tahun 2022

Tabel
Table 3.5

Penduduk Kecamatan Panyileukan Menurut Kelompok Umur Semester II, 2022
Population of Panyileukan Subdistrict by age group Semester II, 2022

Kelompok Umur Age Group	Jenis Kelamin Sex		Jumlah Total
	laki-laki Male	Perempuan Female	
(1)	(2)	(3)	(4)
0-4	1 570	1 599	3 169
5-9	1 678	1 617	3 295
10-14	1 450	1 477	2 927
15-19	1 492	1 343	2 835
20-24	1 724	1 717	3 441
25-29	1 883	1 986	3 869
30-34	1 788	1 765	3 553
35-39	1 533	1 432	2 965
40-44	1 384	1 388	2 772
45-49	1 184	1 226	2 410
50-54	1 161	1 358	2 519
55-59	1 202	1 484	2 686
60-64	1 205	1 120	2 325
65-69	689	558	1 247
70-74	294	227	521
75+	216	268	484
Dependency Ratio	40.51	38.77	39,64
Jumlah/Total	20 453	20 565	41 018

Catatan/Note:

Sumber/Source: Dinas Kependudukan dan Pencatatan Sipil Kota Bandung, Data Konsolidasi Bersih Kementerian Dalam Negeri Semester II Tahun 2022 (diolah)

Tabel
Table 3.5.a

Penduduk Kelurahan Mekar Mulya di Kecamatan Panyileukan Menurut Kelompok Umur Semester II, 2022
Population of Mekar Mulya Village in Panyileukan Subdistrict by age group Semester II, 2022

Kelompok Umur <i>Age Group</i>	Jenis Kelamin <i>Sex</i>		Jumlah <i>Total</i>
	laki-laki <i>Male</i>	Perempuan <i>Female</i>	
(1)	(2)	(3)	(4)
0-4	327	319	646
5-9	356	345	701
10-14	280	264	544
15-19	232	192	424
20-24	249	254	503
25-29	323	355	678
30-34	370	399	769
35-39	377	337	714
40-44	276	236	512
45-49	185	174	359
50-54	149	160	309
55-59	171	276	447
60-64	254	292	546
65-69	172	110	282
70-74	54	34	88
75+	30	32	62
Dependency Ratio	47,14	41,3	44,2
Jumlah/Total	3 805	3 779	7 584

Catatan/Note:

Sumber/Source: Data Konsolidasi Bersih Kementerian Dalam Negeri Semester II Tahun 2022

Tabel
Table 3.5.b

Penduduk Kelurahan Cipadung Kidul di Kecamatan Panyileukan Menurut Kelompok Umur Semester II, 2022
Population of Cipadung Kidul Village in Panyileukan Subdistrict by age group Semester II, 2022

Kelompok Umur <i>Age Group</i>	Jenis Kelamin <i>Sex</i>		Jumlah <i>Total</i>
	laki-laki <i>Male</i>	Perempuan <i>Female</i>	
(1)	(2)	(3)	(4)
0-4	566	565	1 131
5-9	566	525	1 091
10-14	490	511	1 001
15-19	549	521	1 070
20-24	718	711	1 429
25-29	788	836	1 624
30-34	716	660	1 376
35-39	518	471	989
40-44	435	460	895
45-49	401	484	885
50-54	471	633	1 104
55-59	554	706	1 260
60-64	587	447	1 034
65-69	260	199	459
70-74	112	110	222
75+	85	111	196
Dependency Ratio	36,24	34,1	35,14
Jumlah/Total	7 816	7 950	15 766

Catatan/Note:

Sumber/Source: Data Konsolidasi Bersih Kementerian Dalam Negeri Semester II Tahun 2022

Tabel
Table 3.5.c

Penduduk Kelurahan Cipadung Wetan di Kecamatan Panyileukan Menurut Kelompok Umur Semester II, 2022
Population of Cipadung Wetan Village in Panyileukan Subdistrict by age group Semester II, 2022

Kelompok Umur <i>Age Group</i>	Jenis Kelamin <i>Sex</i>		Jumlah <i>Total</i>
	laki-laki <i>Male</i>	Perempuan <i>Female</i>	
(1)	(2)	(3)	(4)
0-4	137	142	279
5-9	171	154	325
10-14	118	157	275
15-19	153	114	267
20-24	167	166	333
25-29	139	137	276
30-34	133	126	259
35-39	131	109	240
40-44	149	169	318
45-49	131	132	263
50-54	115	109	224
55-59	93	98	191
60-64	58	66	124
65-69	47	49	96
70-74	25	16	41
75+	19	31	50
Dependency Ratio	40,74	44,77	42,73
Jumlah/Total	1 786	1 775	3 561

Catatan/Note:

Sumber/Source: Data Konsolidasi Bersih Kementerian Dalam Negeri Semester II Tahun 2022

Tabel
Table 3.5.d

Penduduk Kelurahan Cipadung Kulon di Kecamatan Panyileukan Menurut Kelompok Umur Semester II, 2022
Population of Cipadung Kulon Village in Panyileukan Subdistrict by age group Semester II, 2022

Kelompok Umur <i>Age Group</i>	Jenis Kelamin <i>Sex</i>		Jumlah <i>Total</i>
	laki-laki <i>Male</i>	Perempuan <i>Female</i>	
(1)	(2)	(3)	(4)
0-4	540	573	1 113
5-9	585	593	1 178
10-14	562	545	1 107
15-19	558	516	1 074
20-24	590	586	1 176
25-29	633	658	1 291
30-34	569	580	1 149
35-39	507	515	1 022
40-44	524	523	1 047
45-49	467	436	903
50-54	426	456	882
55-59	384	404	788
60-64	306	315	621
65-69	210	200	410
70-74	103	67	170
75+	82	94	176
Dependency Ratio	42	41,53	41,73
Jumlah/Total	7 046	7 061	14 107

Catatan/Note:

Sumber/Source: Data Konsolidasi Bersih Kementerian Dalam Negeri Semester II Tahun 2022

Tabel 3.6
Table

Penduduk Kecamatan Panyileukan Menurut Usia Sekolah Semester II, 2022
Population of Panyileukan Subdistrict by School Age, 2022

Kelompok Umur <i>Age Group</i>	Laki-laki <i>Male</i>	Perempuan <i>Female</i>	Jumlah <i>Total</i>
(1)	(2)	(3)	(4)
0-3
4-6
Usia SD	3 794
Usia SLTP	1 717
Usia SLTA	1 617
Usia PT	4 065
Jumlah <i>Total</i>	11 193

Catatan/Note:

Sumber/Source: Data Konsolidasi Bersih Kementerian Dalam Negeri Semester II Tahun 2022

Tabel 3.6.a Penduduk Kelurahan Mekar Mulya di Kecamatan Panyileukan Menurut Usia Sekolah Semester II, 2022
Table 3.6.a Population of Mekar Mulya Village in Panyileukan Subdistrict by School Age, 2022

Kelompok Umur Age Group	Laki-laki Male	Perempuan Female	Jumlah Total
(1)	(2)	(3)	(4)
0-3
4-6
Usia SD	742
Usia SLTP	297
Usia SLTA	251
Usia PT	587
Jumlah Total	1 877

Catatan/Note:

Sumber/Source: Data Konsolidasi Bersih Kementerian Dalam Negeri Semester II Tahun 2022

Tabel 3.6.b Penduduk Kelurahan Cipadung Kidul di Kecamatan Panyileukan Menurut Usia Sekolah Semester II, 2022
Table Population of Cipadung Kidul Village in Panyileukan Subdistrict by School Age, 2022

Kelompok Umur Age Group	Laki-laki Male	Perempuan Female	Jumlah Total
(1)	(2)	(3)	(4)
0-3
4-6
Usia SD	1 244
Usia SLTP	628
Usia SLTA	600
Usia PT	1 675
Jumlah Total	4 147

Catatan/Note:

Sumber/Source: Data Konsolidasi Bersih Kementerian Dalam Negeri Semester II Tahun 2022

Tabel 3.6.c Penduduk Kelurahan Cipadung Wetan di Kecamatan Panyileukan Menurut Usia Sekolah Semester II, 2022
Table Population of Cipadung Wetan Village in Panyileukan Subdistrict by School Age, 2022

Kelompok Umur Age Group	Laki-laki Male	Perempuan Female	Jumlah Total
(1)	(2)	(3)	(4)
0-3
4-6
Usia SD	373
Usia SLTP	152
Usia SLTA	155
Usia PT	392
Jumlah Total	1 072

Catatan/Note:

Sumber/Source: Data Konsolidasi Bersih Kementerian Dalam Negeri Semester II Tahun 2022

Tabel 3.6.d
Table

Penduduk Kelurahan Cipadung Kulon di Kecamatan Panyileukan Menurut Usia Sekolah Semester II, 2022
Population of Cipadung Kulon Village in Panyileukan Subdistrict by School Age, 2022

Kelompok Umur <i>Age Group</i>	Laki-laki <i>Male</i>	Perempuan <i>Female</i>	Jumlah <i>Total</i>
(1)	(2)	(3)	(4)
0-3
4-6
Usia SD	1 435
Usia SLTP	640
Usia SLTA	611
Usia PT	1 411
Jumlah Total	4 097

Catatan/Note:

Sumber/Source: Data Konsolidasi Bersih Kementerian Dalam Negeri Semester II Tahun 2022

Tabel
Table 3.7**Angka Ketergantungan Menurut Kelurahan di Kecamatan Panyileukan Semester II, 2022**
Dependency Rate by Village in Panyileukan Subdistrict Semester II, 2022

Kelurahan Village	Angka Ketergantungan Dependency Number
(1)	(2)
Mekar Mulya	44,2
Cipadung Kidul	35,15
Cipadung Wetan	42,73
Cipadung Kulon	41,73
Kecamatan Panyileukan Panyileukan Subdistrict	39,64

Catatan/Note:

Sumber/Source: Data Konsolidasi Bersih Kementerian Dalam Negeri Semester II Tahun 2022

Tabel 3.8
Table

Jumlah Kelahiran dan Kematian Menurut Jenis Kelamin dan Kelurahan di Kecamatan Panyileukan, 2022
Population of Births and Deaths by Gender and Village in Panyileukan Subdistrict, 2022

Kelurahan <i>Village</i>	Kelahiran (Orang) <i>/ Birth (People)</i>		Jumlah <i>Total</i>
	Laki Laki <i>Male</i>	Perempuan <i>Female</i>	
(1)	(2)	(3)	(4)
Mekar Mulya	55	55	110
Cipadung Kidul	134	118	252
Cipadung Wetan	11	16	27
Cipadung Kulon	80	86	166
Kecamatan Panyileukan Panyileukan Subdistrict	280	275	555

Lanjutan Tabel/*Continued Table 3.8*

Kelurahan <i>Village</i>	Kematian(Orang) <i>/ Death (People)</i>		
	Laki Laki <i>Male</i>	Perempuan <i>Female</i>	Jumlah <i>Total</i>
(1)	(2)	(3)	(4)
Mekar Mulya	28	10	38
Cipadung Kidul	35	35	70
Cipadung Wetan	7	5	12
Cipadung Kulon	33	20	53
Kecamatan Panyileukan <i>Panyileukan Subdistrict</i>	103	70	173

Catatan/*Note:*Sumber/*Source:* Profil Kelurahan di Panyileukan/*Village Profile in Panyileukan Subdistrict*

Tabel 3.9
Table

Jumlah Penduduk Datang dan Pindah Menurut Jenis Kelamin dan Kelurahan di Kecamatan Panyileukan, 2022
Population of Coming and Moving by Gender and Village in Panyileukan Subdistrict, 2022

Kelurahan <i>Village</i>	Datang (Orang) <i>/ Coming in (People)</i>		Jumlah <i>Total</i>
	Laki Laki <i>Male</i>	Perempuan <i>Female</i>	
(1)	(2)	(3)	(4)
Mekar Mulya	76	83	159
Cipadung Kidul	141	140	281
Cipadung Wetan	18	19	37
Cipadung Kulon	96	88	184
Kecamatan Panyileukan <i>Panyileukan Subdistrict</i>	331	330	661

Lanjutan Tabel/Continued Table 3.9

Kelurahan <i>Village</i>	Pindah (Orang) <i>/ Moving (People)</i>		Jumlah <i>Total</i>
	Laki Laki <i>Male</i>	Perempuan <i>Female</i>	
(1)	(2)	(3)	(4)
Mekar Mulya	99	108	207
Cipadung Kidul	134	116	250
Cipadung Wetan	53	47	100
Cipadung Kulon	69	63	132
Kecamatan Panyileukan <i>Panyileukan Subdistrict</i>	355	334	689

Catatan/Note:

Sumber/Source: Profil Kelurahan di Panyileukan/ *Village Profile in Panyileukan Subdistrict*

Tabel 3.10
Table

Jumlah Penduduk Menurut Jenis Mata Pencaharian di Kecamatan Panyileukan, 2022
Total Population by Type of Livelihood in Panyileukan Subdistrict, 2022

Kelurahan <i>Village</i>	Jenis Mata Pencaharian <i>Type of Livelihood</i>		
	Aparatur Pejabat Negara <i>Sivil Servant</i>	TNI/POLRI <i>Army/Police</i>	Pegawai Swasta <i>Private Employees</i>
(1)	(2)	(3)	(4)
Mekar Mulya	302	37	1 268
Cipadung Kidul	709	144	2 880
Cipadung Wetan	25	2	599
Cipadung Kulon	312	99	2 396
Kecamatan Panyileukan <i>Panyileukan Subdistrict</i>	1 348	282	7 143

Lanjutan Tabel/*Continued Table 3.10*

Kelurahan <i>Village</i>	Jenis Mata Pencarian <i>Type of Livelihood</i>		
	Karyawan BUMN/BUMD <i>BUMN/BUMD Employees</i>	Wiraswasta <i>Entrepreneur</i>	Pelajar/Mahasiswa <i>Student</i>
(1)	(5)	(6)	(7)
Mekar Mulya	187	701	1 387
Cipadung Kidul	362	1 231	3 606
Cipadung Wetan	6	206	710
Cipadung Kulon	174	1 114	3 013
Kecamatan Panyileukan <i>Panyileukan Subdistrict</i>	729	3 252	8 716

Lanjutan Tabel/*Continued Table* 3.10

Kelurahan <i>Village</i>	Jenis Mata Pencaharian <i>Type of Livelihood</i>			
	Tenaga Medis <i>Medical Worker</i>	Pensiunan <i>Retired</i>	Pengajar <i>Teacher</i>	Lainnya <i>Others</i>
(1)	(8)	(9)	(10)	(11)
Mekar Mulya	40	279	111	3 272
Cipadung Kidul	75	435	262	6 062
Cipadung Wetan	5	20	18	1 970
Cipadung Kulon	51	222	146	6 580
Kecamatan Panyileukan <i>Panyileukan Subdistrict</i>	171	956	537	17 884

Catatan/*Note*:

Sumber/*Source* : Dinas Kependudukan dan Pencatatan Sipil Kota Bandung, Data Konsolidasi Bersih Kementerian Dalam Negeri Semester II Tahun 2022, diolah

<https://bandungkota.bps.go.id>

BAB
Chapter

04

**SOSIAL DAN
KESEJAHTERAAN
RAKYAT**
SOCIAL AND WELFARE

Sarana Peribadatan di Kecamatan
Religious Facilities in Subdistrict

PANYILEUKAN

Mushala

7



Masjid

54



Gereja
Protestan

0

Pura

0



Gereja
Katholik

0



Klenteng

0



Vihara

0

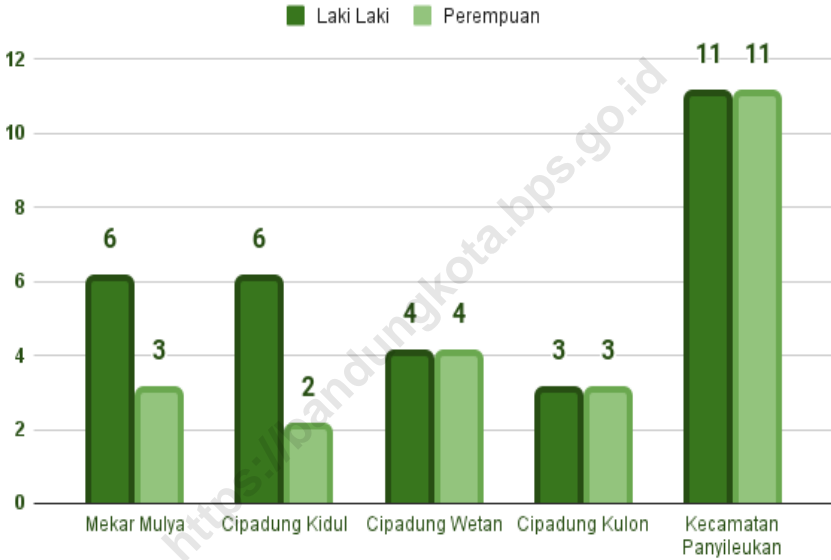
Kapel

0



Gambar 4.1
Figures

Jumlah Sekolah Menurut Tingkat Pendidikan di Kecamatan Panyileukan, 2021/2022 dan 2022/2023
Number of Schools by Educational Level in Panyileukan Subdistrict, 2021/2022 and 2022/2023



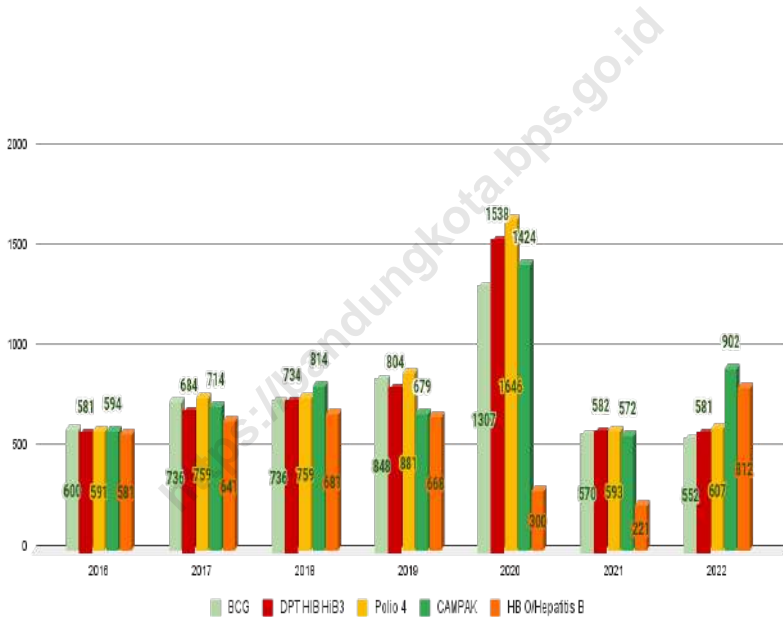
Catatan/Note: ³Seluruh Raudatul Athfal (RA) berstatus swasta/All Raudatul Athfal (RA) are private

Sumber/Source: ¹ Kementerian Pendidikan, Kebudayaan, Riset, dan Teknologi, Sistem Data Pokok Pendidikan, data semester ganjil laporan sampai dengan 30 November 2021/Ministry of Education, Culture, Research, and Technology, Basic Education Data System, odd semester report data up to 30 November 2021

² Kementerian Agama, EMIS, data semester ganjil laporan sampai dengan 17 Februari 2022/Ministry of Religious Affairs, EMIS, odd semester report data up to 17 February 2022

Gambar 4.2
Figures

Banyaknya Sarana Kesehatan Menurut kelurahan dan Jenis Sarana Kesehatan di Kecamatan Panyileukan, 2022
Number of Health Facilities by Village in Panyileukan SubDistrict, 2022



Catatan/Note: ¹

Sumber/Source: BPS, Pendataan Potensi Desa (Podes) 2021/BPS-Statistics Indonesia, Village Potential Data Collecting 2021

4.1 PENDIDIKAN EDUCATION

Tabel 4.1.1 Banyaknya Kelurahan yang Memiliki Fasilitas Sekolah Menurut Tingkat Pendidikan di Kecamatan Panyileukan, 2021
Number of Villages Having Educational Facilities by Educational Level in Panyileukan Subdistrict, 2021

Tingkat Pendidikan <i>Educational Level</i>	2021
(1)	(2)
Sekolah Dasar (SD) <i>Primary School</i>	3
Madrasah Ibtidaiyah (MI) <i>Madrasah Ibtidaiyah</i>	1
Sekolah Menengah Pertama (SMP) <i>Junior High School</i>	2
Madrasah Tsanawiyah (MTs) <i>Madrasah Tsanawiyah (MTs)</i>	-
Sekolah Menengah Atas (SMA) <i>Senior High School</i>	2
Sekolah Menengah Kejuruan (SMK) <i>Vocational High School</i>	2
Madrasah Aliyah (MA) <i>Madrasah Aliyah</i>	-
Akademi/Perguruan Tinggi <i>Academy/University</i>	1

Catatan/Note:

Sumber/Source: BPS, Pendataan Potensi Desa (Podes) 2021/BPS-Statistics Indonesia, Village Potential Data Collecting 2021

Tabel 4.1.2 Jumlah Sekolah Menurut Tingkat Pendidikan di Kecamatan Panyileukan, 2021/2022 dan 2022/2023
Table Number of Schools by Educational Level in Panyileukan Subdistrict, 2021/2022 and 2022/2023

Tingkat Pendidikan Educational Level	Negeri/Public		Swasta/Private		Jumlah/Total	
	2021/2022	2022/2023	2021/2022	2022/2023	2021/2022	2022/2023
(1)	(2)	(3)	(4)	(5)	(6)	(7)
Taman Kanak-Kanak (TK) ¹ /Kindergarten ¹	-	-	11	11	11	11
Raudatul Athfal (RA) ² Raudatul Athfal (RA) ²	-	-	5	5	5	5
Sekolah Dasar (SD) ¹ Elementary Schools ¹	5	5	4	4	9	9
Madrasah Ibtidaiyah (MI) ² /Madrasah Ibtidaiyah (MI) ²	1	1	1	1	2	2
Sekolah Menengah Pertama (SMP) ¹ /Junior High Schools ¹	2	2	7	7	9	9
Madrasah Tsanawiyah (MTs) ² /Madrasah Tsanawiyah (MTs) ²	-	-	-	-	-	-
Sekolah Menengah Atas (SMA) ¹ /Senior High Schools ¹	-	-	3	3	3	3
Sekolah Menengah Kejuruan (SMK) ¹ Vocational High Schools ¹	-	-	2	2	2	2
Madrasah Aliyah (MA) ² Madrasah Aliyah (MA) ²	-	-	-	-	-	-

Catatan/Note: ³ Seluruh Raudatul Athfal (RA) berstatus swasta/All Raudatul Athfal (RA) are private

Sumber/Source: ¹ Kementerian Pendidikan, Kebudayaan, Riset, dan Teknologi, Sistem Data Pokok Pendidikan, data semester ganjil laporan sampai dengan 30 November 2021/Ministry of Education, Culture, Research, and Technology, Basic Education Data System, odd semester report data up to 30 November 2021

² Kementerian Agama, EMIS, data semester ganjil laporan sampai dengan 17 Februari 2022/Ministry of Religious Affairs, EMIS, odd semester report data up to 17 February 2022

Tabel 4.1.3
Table

Jumlah Guru Menurut Tingkat Pendidikan di Kecamatan Panyileukan, 2021/2023 dan 2021/2023
Number of Teachers by Educational Level in Panyileukan Subdistrict, 2021/2023 and 2021/2023

Tingkat Pendidikan Educational Level	Negeri/Public		Swasta/Private		Jumlah/Total	
	2021/2022	2022/2023	2021/2022	2022/2023	2021/2022	2022/2023
(1)	(2)	(3)	(4)	(5)	(6)	(7)
Taman Kanak-Kanak (TK) ¹ /Kindergarten ¹	-	-	45	44	45	44
Raudatul Athfal (RA) ² Raudatul Athfal (RA) ²	-	-	22	23	22	23
Sekolah Dasar (SD) ^{1,3} Elementary Schools ^{1,3}	116	123	55	52	171	175
Madrasah Ibtidaiyah (MI) ² /Madrasah Ibtidaiyah (MI) ²	29	29	11	11	40	40
Sekolah Menengah Pertama (SMP) ^{1,3} / Junior High Schools ^{1,3}	39	43	88	81	127	124
Madrasah Tsanawiyah (MTs) ² /Madrasah Tsanawiyah (MTs) ²	-	-	-	-	-	-
Sekolah Menengah Atas (SMA) ^{1,3} / Senior High Schools ^{1,3}	-	-	27	28	27	28
Sekolah Menengah Kejuruan (SMK) ^{1,3,4} Vocational High Schools ^{1,3,4}	-	...	44	36	44	36
Madrasah Aliyah (MA) ² Madrasah Aliyah (MA) ²	-	-	-	-	-	-

Catatan/Note: ³ Jumlah guru termasuk kepala sekolah dan guru/The total of teachers including headmaster and teacher.

⁴ Guru yang mengajar di dua sekolah atau lebih dihitung di masing-masing sekolah/Teacher who taught in two schools or more counted in every school.

Sumber/Source: ¹ Kementerian Pendidikan, Kebudayaan, Riset, dan Teknologi, Sistem Data Pokok Pendidikan, data semester ganjil laporan sampai dengan 30 November 2021/Ministry of Education, Culture, Research, and Technology, Basic Education Data System, odd semester report data up to 30 November 2021

² Kementerian Agama, EMIS, data semester ganjil laporan sampai dengan 17 Februari 2022/Ministry of Religious Affairs, EMIS, odd semester report data up to 17 February 2022

Tabel 4.1.4 Jumlah Murid Menurut Tingkat Pendidikan di Kecamatan Panyileukan, 2021/2022 dan 2022/2023
Table Number of Pupils by Educational Level in Panyileukan Subdistrict, 2021/2022 and 2022/2023

Tingkat Pendidikan Educational Level	Negeri/Public		Swasta/Private		Jumlah/Total	
	2021/2022	2022/2023	2021/2022	2022/2023	2021/2022	2022/2023
(1)	(2)	(3)	(4)	(5)	(6)	(7)
Taman Kanak-Kanak (TK) ¹ /Kindergarten ¹	-	-	369	Data379	369	379
Raudatul Athfal (RA) ² Raudatul Athfal (RA) ²	-	-	157	190	157	190
Sekolah Dasar (SD) ¹ Elementary Schools ¹	2 600	2 532	1 153	1 390	3 753	3 922
Madrasah Ibtidaiyah (MI) ² /Madrasah Ibtidaiyah (MI) ²	679	669	232	256	911	925
Sekolah Menengah Pertama (SMP) ¹ / Junior High Schools ¹	909	997	1 592	1 551	2 501	2 548
Madrasah Tsanawiyah (MTs) ² /Madrasah Tsanawiyah (MTs) ²	-	-	-	-	-	-
Sekolah Menengah Atas (SMA) ¹ /Senior High Schools ¹	-	-	487	420	487	420
Sekolah Menengah Kejuruan (SMK) ¹ / Vocational High Schools ¹	-	...	485	447	485	447

Catatan/Note: ...

Sumber/Source: ¹ Kementerian Pendidikan, Kebudayaan, Riset, dan Teknologi, Sistem Data Pokok Pendidikan, data semester ganjil laporan sampai dengan 30 November 2021/Ministry of Education, Culture, Research, and Technology, Basic Education Data System, odd semester report data up to 30 November 2021

² Kementerian Agama, EMIS, data semester ganjil laporan sampai dengan 17 Februari 2022/Ministry of Religious Affairs, EMIS, odd semester report data up to 17 February 2022

4.2 KESEHATAN HEALTH

Tabel 4.2.1 Banyaknya Kelurahan yang Memiliki Sarana Kesehatan Menurut Jenis Sarana Kesehatan di Kecamatan Panyileukan, 2021
Number of Villages' Health Facilities by Type of Health Facilities in Panyileukan Subdistrict, 2022

Jenis Sarana Kesehatan <i>Type of Health Facilities</i>	2021
(1)	(2)
Rumah Sakit <i>Hospital</i>	-
Rumah Sakit Bersalin <i>Maternity Hospital</i>	-
Poliklinik/Balai Pengobatan <i>Polyclinic</i>	3
Puskesmas Rawat Inap <i>Public Health Center with Inpatient Care</i>	-
Puskesmas Tanpa Rawat Inap <i>Public Health Center without Inpatient Care</i>	2
Apotek <i>Pharmacy</i>	3

Catatan/Note: ...

Sumber/Source: BPS, Pendataan Potensi Desa (Podes) 2019–2021/BPS-Statistics Indonesia, *Village Potential Data Collecting 2019–2021*

Tabel 4.2.2 Jumlah Bayi Yang Pernah Mendapat Imunisasi Menurut Jenis Imunisasi di Kecamatan Panyileukan, 2022
Table Number of Babies have Received Immunizations by Type of Immunizations in Panyileukan Subdistrict, 2022

Tahun Year	Jumlah Bayi Imunisasi (Orang) Number of Immunized Babies (People)		
	BCG (<i>Bacillus Calmette Guerin</i>)	DPT HIB HiB3	Polio 4
(1)	(2)	(3)	(4)
2016	600	581	591
2017	736	684	759
2018	736	734	759
2019	848	804	881
2020	1 307	1 538	1 646
2021	570	582	593
2022	552	581	607
Kecamatan Panyileukan Panyileukan Subdistrict			

Lanjutan Tabel/*Continued Table* 4.2.2

Tahun Year	Jumlah Bayi Imunisasi (Orang) Number of Immunized Babies (People)	
	Campak (Measles)	HB O Hepatitis B
(1)	(5)	(6)
2016	594	581
2017	714	641
2018	814	681
2019	679	668
2020	1.424	300
2021	572	221
2022	902	812
Kecamatan Panyileukan <i>Panyileukan Subdistrict</i>		

Catatan/*Note*: Data Imunisasi di Puskesmas di Wilayah Kecamatan

Sumber/*Source*: Dinas Kesehatan Kota Bandung Tahun 2022

Tabel 4.2.3 Jumlah Bayi Lahir dan Bayi Berat Badan Rendah (BBLR) di Kecamatan Panyileukan, 2022
Table *Number of Babies born and Low Birth Weight Babies in Panyileukan Subdistrict, 2022*

Tahun Year	Bayi Lahir dan Bayi Berat BAdan LAhir (Jiwa) <i>Babies Born and Low Birth Weight Babies (People)</i>	
	Bayi Lahir Newborns	Bayi Berat Badan Lahir Low Birth Weight Babies
(1)	(2)	(3)
2018	630	9
2019	665	-
2020
2021	553	1
2022	593	-
Kecamatan Panyileukan <i>Panyileukan Subdistrict</i>		

Catatan/Note: ¹

Sumber/Source: Dinas Kesehatan Kota Bandung Tahun 2022

Tabel 4.2.4
Table

Jumlah PUS dan Peserta KB Aktif Menurut Kelurahan di Kecamatan Panyileukan, 2022
Number of PUS and Active Family Planning Participants by Village in Panyileukan Subdistrict, 2022

Kelurahan <i>Village</i>	Peserta PUS dan KB Aktif <i>Participants PUS and Family Planning Participants</i>	
	PUS <i>Couples of Childbearing Age</i>	KB Aktif <i>Active Family Planing</i>
(1)	(2)	(3)
Mekar Mulya	897	484
Cipadung Kidul	1 623	886
Cipadung Wetan	586	432
Cipadung Kulon	1 962	1 242
Kecamatan Panyileukan <i>Panyileukan Subdistrict</i>	5 068	3 044

Catatan/Note: 1

Sumber/Source: NEWSIGA BKKBN

Tabel 4.2.5 Jumlah Peserta KB Aktif Menurut Metode Kontrasepsi di Kecamatan Panyileukan, 2022
Table Number of Active Family Planning Participants by Contraceptive Methods in Panyileukan Subdistrict, 2022

Tahun Year	Peserta KB Aktif (Orang) Active Family Planning Participants (People)		
	PUS Couples of Childbearing Age	IUD Intrauterine Device	MOW Tubektomi
(1)	(2)	(3)	(4)
2018	6 039	1 804	150
2019	6 142	1 839	154
2020	6 142	1 839	154
2021	6 289	2 085	164
2022	5 068	1 169	124
Kecamatan Panyileukan Panyileukan Subdistrict			

Lanjutan Tabel/*Continued Table 4.2.5*

Tahun <i>Year</i>	Peserta KB Aktif (Orang) <i>Active Family Planning Participants (People)</i>		
	MOP <i>Vesektomi</i>	Kondom <i>Condom</i>	Implan <i>Implant</i>
(1)	(5)	(6)	(7)
2018	2	227	136
2019	2	226	146
2020	2	226	146
2021	2	254	170
2022	6	211	63
Kecamatan Panyileukan <i>Panyileukan Subdistrict</i>			

Lanjutan Tabel/Continued Table 4.2.5

Tahun Year	Peserta KB Aktif (Orang) Active Family Planning Participants (People)		
	Suntikan Injection	Pil Pill	Jumlah Peserta KB Aktif Number of Active Family Planning Participants
(1)	(8)	(9)	(10)
2018	1 770	597	4 686
2019	1 682	577	4 626
2020	1 682	577	4 626
2021	1 714	575	4 964
2022	1 010	438	3 044
Kecamatan Panyileukan Panyileukan Subdistrict			

Catatan/Note: ¹

Sumber/Source: NEWSIGA BKKBN

Tabel 4.2.6
Table

Jumlah Peserta KB Aktif Menurut Jenis Alat Kontrasepsi Menurut Kelurahan di Kecamatan Panyileukan, 2022
Number of Active Family Planning Participants by Type of Contraceptive Used by Village in Panyileukan Subdistrict, 2022

Kelurahan Village	Alat kontrasepsi (KB) Type of Contraceptive		
	IUD	PIL	Suntik
(1)	(2)	(3)	(4)
Mekar Mulya	216	55	140
Cipadung Kidul	441	79	202
Cipadung Wetan	116	96	161
Cipadung Kulon	396	208	507
Kecamatan Panyileukan Panyileukan Subdistrict	1 169	438	1 010

Lanjutan Tabel/*Continued Table* 4.2.6

Kelurahan <i>Village</i>	Alat kontrasepsi (KB) <i>Type of Contraceptive</i>		
	Kondom	MOP	MOW
(1)	(5)	(6)	(7)
Mekar Mulya	45	1	20
Cipadung Kidul	68	2	49
Cipadung Wetan	23	1	25
Cipadung Kulon	75	2	30
Kecamatan Panyileukan <i>Panyileukan Subdistrict</i>	211	6	124

Lanjutan Tabel/*Continued Table* 4.2.6

Kelurahan <i>Village</i>	Alat kontrasepsi (KB) <i>Type of Contraceptive</i>		
	Implan	Intravag	Tradisional
(1)	(8)	(9)	(10)
Mekar Mulya	1	-	6
Cipadung Kidul	37	1	7
Cipadung Wetan	6	4	0
Cipadung Kulon	19	-	5
Kecamatan Panyileukan <i>Panyileukan Subdistrict</i>	63	5	18

Catatan/*Note*: ¹Sumber/*Source*: NEWSIGA BKKBN

Tabel 4.2.7 Jumlah Penduduk Penyandang Disabilitas Menurut Jenisnya dan Kelurahan di Kecamatan Panyileukan, 2022
Table Number of Population with Disabilities by Type and Village in Panyileukan Subdistrict, 2022

Kelurahan <i>Village</i>	Jenis Cacat yang Disandang <i>Type of Disability</i>		
	Cacat Tubuh <i>Body Defects</i>	Bisu <i>Dumd</i>	Tuli <i>Deaf</i>
(1)	(2)	(3)	(4)
Mekar Mulya	-	2	1
Cipadung Kidul	11	-	-
Cipadung Wetan	-	2	1
Cipadung Kulon	-	1	2
Kecamatan Panyileukan <i>Panyileukan Subdistrict</i>	11	5	4

Lanjutan Tabel/*Continued Table 4.2.7*

Kelurahan <i>Village</i>	Jenis Cacat yang Disandang <i>Type of Disability</i>		
	Buta <i>Blind</i>	Cacat Ganda <i>Double Defects</i>	Mental <i>Mentally</i>
(1)	(5)	(6)	(7)
Mekar Mulya	-	-	-
Cipadung Kidul	1	2	9
Cipadung Wetan	1	-	-
Cipadung Kulon	1	-	-
Kecamatan Panyileukan <i>Panyileukan Subdistrict</i>	3	2	9

Catatan/*Note*: ...Sumber/*Source*: Profil Kecamatan Panyileukan Tahun 2022/*Panyileukan Subdistrict Profile*

4.3 AGAMA RELIGION

Tabel 4.3.1 Jumlah Penduduk Menurut Kelurahan dan Agama yang Dianut di di Kecamatan Panyileukan, 2022
Number of Population by Village and Religion Adhered to in in Panyileukan Subdistrict, 2022

Kelurahan <i>Village</i>	Agama yang Dianut <i>Adhered to Religion</i>		
	Islam	Kristen <i>Christian</i>	Katolik <i>Catholic</i>
(1)	(2)	(3)	(4)
Mekar Mulya	7 241	206	111
Cipadung Kidul	15 133	453	152
Cipadung Wetan	3 517	25	17
Cipadung Kulon	13 759	252	82
Kecamatan Panyileukan <i>Panyileukan Subdistrict</i>	39 650	936	362

Lanjutan Tabel/*Continued Table* 4.3.1

Kelurahan <i>Village</i>	Agama yang Dianut <i>Adhered to Religion</i>			
	Hindu	Budha <i>Buddha</i>	Konghucu	Kepercayaan
(1)	(5)	(6)	(7)	(8)
Mekar Mulya	13	13	-	-
Cipadung Kidul	16	8	-	4
Cipadung Wetan	-	2	-	-
Cipadung Kulon	14	-	-	-
Kecamatan Panyileukan <i>Panyileukan Subdistrict</i>	43	23	-	4

Catatan/*Note*: ...Sumber/*Source*: Data Konsolidasi Bersih Kementerian Dalam Negeri Semester II Tahun 2022

Tabel 4.3.2 Jumlah Sarana Peribadatan Menurut Kelurahan di Kecamatan Panyileukan, 2022
Table Number of Worship Facilities by Villages in Panyileukan Subdistrict, 2022

Kelurahan Village	Masjid Mosque	Mushola Pray Room	Gereja Protestan Protestant Church	Gereja Katholik Catholic Church	Pura Temple	Vihara
(1)	(2)	(3)	(4)	(5)	(6)	(7)
Mekar Mulya	15	2	-	-	-	-
Cipadung Kidul	14	5	-	-	-	-
Cipadung Wetan	12	-	-	-	-	-
Cipadung Kulon	13	-	-	-	-	-
Kecamatan Panyileukan Panyileukan Subdistrict	54	7	-	-	-	-

Catatan/Note: ...

Sumber/Source: Kantor Urusan Agama di Kec. Panyileukan
 Panyileukan Religious Affairs Office

Tabel
Table 4.3.3

**Jumlah Pemberi dan Penerima Zakat Fitrah per Kelurahan
di Kecamatan Panyileukan, 2022**
**Number of Givers and Recipients of Zakat Fitrah per Village
in Panyileukan Subdistrict, 2022**

Kelurahan Village	Pemberi Zakat (orang) Zakat Giver (person)	Penerima Zakat (orang) Recipient of Zakat (person)
(1)	(2)	(3)
Mekar Mulya	4 064	882
Cipadung Kidul	8 133	4 442
Cipadung Wetan	2 002	589
Cipadung Kulon	7 005	2 308
Kecamatan Panyileukan Panyileukan Subdistrict	21 204	8 221

Catatan/Note: ...

Sumber/Source: Kantor Urusan Agama di Kec. Panyileukan
Panyileukan Religious Affairs Office

Tabel 4.3.4 Jumlah Zakat Fitrah Terkumpul Menurut Jenisnya per Kelurahan di Kecamatan Panyileukan 2022
Table 4.3.4 Amount of Zakat Fitrah Collected by Type per Village in Panyileukan Subdistrict, 2022

Kelurahan <i>Village</i>	Jenis Zakat Fitrah <i>Types of Zakat Fitrah</i>	
	Beras (Kg) <i>Rice (Kg)</i>	Uang (Rp) <i>Money (Kg)</i>
(1)	(2)	(3)
Mekar Mulya	6 304	128 142 500
Cipadung Kidul	27 850	273 546 000
Cipadung Wetan	22 672.5	33 410 000
Cipadung Kulon	47 396	185 165 500
Kecamatan Panyileukan <i>Panyileukan Subdistrict</i>	104 222.5	620 264 000

Catatan/Note: ...

Sumber/Source: Kantor Urusan Agama di Kec. Panyileukan
 Panyileukan Religious Affairs Office

Tabel
Table 4.3.5

Jumlah Jemaah Haji menurut Jenis Kelamin per Kelurahan di Kecamatan Panyileukan, 2022
Number of Hajj Pilgrims by Gender per Village in Panyileukan Subdistrict, 2022

Kelurahan <i>Village</i>	Laki-laki <i>Male</i>	Perempuan <i>Female</i>	Jumlah <i>Total</i>
(1)	(2)	(3)	(4)
Mekar Mulya	2	2	4
Cipadung Kidul	14	17	31
Cipadung Wetan	-	1	1
Cipadung Kulon	6	6	12
Kecamatan Panyileukan <i>Panyileukan Subdistrict</i>	22	26	48

Catatan/Note: ...

Sumber/Source: Kantor Urusan Agama Panyileukan
Panyileukan Religious Affairs Office

Tabel 4.3.6 Jumlah Nikah, Talak, Cerai dan Rujuk per Kelurahan di Kecamatan Panyileukan, 2022
Table *Number of Marriage, Divorce, Divorce and Referral per Village in Panyileukan Subdistrict, 2022*

Kelurahan <i>Village</i>	Nikah <i>Marriage</i>	Talak <i>Divorce</i>	Cerai <i>Divorce</i>	Rujuk <i>Reconciliation</i>
(1)	(2)	(3)	(4)	(5)
Mekar Mulya	58
Cipadung Kidul	95
Cipadung Wetan	27
Cipadung Kulon	86
Kecamatan Panyileukan <i>Panyileukan Subdistrict</i>	266

Catatan/Note: ...

Sumber/Source: Kantor Urusan Agama Panyileukan
Panyileukan Religious Affairs Office

Tabel 4.3.7
Table

Jumlah Sarana Kegiatan Agama Islam Menurut Kelurahan di Kecamatan Panyileukan, 2022
Number of Facilities for Islamic Religious Activities by Village in Panyileukan Subdistrict, 2022

Kelurahan <i>Village</i>	Sarana Kegiatan <i>Activities Facilities</i>			
	Ulama	DKM	Majelis Takjilim	Perpustakaan Mesjid <i>Mosque Library</i>
(1)	(2)	(3)	(4)	(5)
Mekar Mulya	2	15	11	17
Cipadung Kidul	4	14	9	17
Cipadung Wetan	2	6	3	6
Cipadung Kulon	2	13	12	16
Kecamatan Panyileukan <i>Panyileukan Subdistrict</i>	10	48	35	56

Catatan/Note: ...

Sumber/Source: Kantor Urusan Agama Panyileukan
Panyileukan Religious Affairs Office

Tabel 4.3.8 Jumlah Pemberi dan Penerima Hewan Kurban Menurut Kelurahan di Kecamatan Panyileukan, 2022
Table *Number of Givers and Recipients of Sacrificial Animal by Village in Panyileukan Subdistrict, 2022*

Kelurahan <i>Village</i>	Pemberi Kurban <i>Sacrificial Giver</i>	Penerima Kurban <i>Sacrificial Recipients</i>
(1)	(2)	(3)
Mekar Mulya
Cipadung Kidul
Cipadung Wetan
Cipadung Kulon
Kecamatan Panyileukan <i>Panyileukan Subdistrict</i>

Catatan/Note: ...

Sumber/Source: Kantor Urusan Agama di Kec. Panyileukan
Panyileukan Religious Affairs Office

Tabel 4.3.9 Jumlah Hewan Kurban Menurut Kelurahan di Kecamatan Panyileukan, 2022
Number of Sacrificial Animal by Village in Panyileukan Subdistrict, 2022

Kelurahan <i>Village</i>	Hewan Kurban <i>Sacrificial Animal</i>			
	Kerbau <i>Buffalo</i>	Sapi <i>Cow</i>	Kambing <i>Goat</i>	Domba <i>Sheep</i>
(1)	(2)	(3)	(4)	(5)
Mekar Mulya	-	19	31	-
Cipadung Kidul	-	84	85	-
Cipadung Wetan	-	33	25	-
Cipadung Kulon	-	36	67	-
Kecamatan Panyileukan <i>Panyileukan Subdistrict</i>	-	172	208	-

Catatan/Note: ...

Sumber/Source: Profil Kecamatan Panyileukan Tahun 2022/Panyileukan Subdistrict Profile

4.4 SOSIAL LAINNYA OTHER SOCIAL AFFAIRS

Tabel 4.4.1 Jumlah Gangguan Umum Kamtibmas Menurut Jenis per Kelurahan di Kecamatan Panyileukan, 2022
Number of Public Disorders of Security and Safety by Type per Village in Panyileukan Subdistrict, 2022

Kelurahan <i>Village</i>	Jenis Gangguan Umum Kamtibmas <i>Types of General Disorders of Security and Safety</i>			
	Kebakaran <i>Wildfire</i>	Penipuan <i>Fraud</i>	Pengrusakan <i>Destruction</i>	Temu Mayat <i>Corpse Discovery</i>
(1)	(2)	(3)	(4)	(5)
Mekar Mulya	-	7	-	-
Cipadung Kidul	-	3	-	-
Cipadung Wetan	-	2	-	-
Cipadung Kulon	-	2	-	-
Kecamatan Panyileukan <i>Panyileukan Subdistrict</i>	-	14	-	-

Lanjutan Tabe/*Continued* Tabel 4.4.1

Kelurahan <i>Village</i>	Jenis Gangguan Umum Kamtibmas <i>Types of General Disorders of Security and Safety</i>		
	Perkelahian <i>Fight</i>	Pencurian <i>Theft</i>	Perampokan <i>Robbery</i>
(1)	(6)	(7)	(8)
Mekar Mulya	3	4	-
Cipadung Kidul	5	4	-
Cipadung Wetan	1	3	-
Cipadung Kulon	2	5	-
Kecamatan Panyileukan <i>Panyileukan Subdistrict</i>	11	16	-

Catatan/*Note*: ...Sumber/*Source*: Polsek Panyileukan/Panyileukan Police Station

Tabel
Table 4.4.2

Banyaknya Kejadian Bencana Alam Menurut Kelurahan dan Jenis Bencana Alam di Kecamatan Panyileukan, 2022
Number of Natural Disaster Events by Villages and Type of Natural Disaster in Panyileukan Subdistrict, 2022

Kelurahan <i>Village</i>	Gempa Bumi <i>Earthquake</i>	Tsunami <i>Tsunami</i>	Gunung Meletus <i>Volcanic Eruption</i>	Tanah Longsor <i>Landslide</i>
(1)	(2)	(3)	(4)	(5)
Mekar Mulya	-	-	-	-
Cipadung Kidul	-	-	-	-
Cipadung Wetan	-	-	-	-
Cipadung Kulon	-	-	-	-
Kecamatan Panyileukan <i>Panyileukan Subdistrict</i>	-	-	-	-

Lanjutan Tabel/*Continued Table 4.4.2*

Kelurahan Village	Banjir Floods	Banjir Bandang Flash Floods	Kekeringan Drought	Kebakaran Hutan dan Lahan Forest and Land Fires
(1)	(6)	(7)	(8)	(9)
Mekar Mulya	-	-	-	-
Cipadung Kidul	-	-	-	-
Cipadung Wetan	-	-	-	-
Cipadung Kulon	-	-	-	-
Kecamatan Panyileukan Panyileukan Subdistrict		-	-	-

Lanjutan Tabel/Continued Table 4.4.2

Kelurahan Village	Angin Puyuh/ Puting Beliung/ Topan Tornado/Typhoon	Gelombang Pasang Tidal Wave	Abrasi Abrasion
(1)	(10)	(11)	(12)
Mekar Mulya	-	-	-
Cipadung Kidul	-	-	-
Cipadung Wetan	-	-	-
Cipadung Kulon	-	-	-
Kecamatan Panyileukan Panyileukan Subdistrict	-	-	-

Catatan/Note: ...

Sumber/Source: Dinas Penanggulangan Bencana dan Kebakaran

Tabel 4.4.3
Table

Banyaknya Korban Jiwa Akibat Bencana Alam menurut Kelurahan dan Jenis Bencana Alam di Kecamatan Panyileukan, 2022
Number of Facilities Due to Natural Disasters bay Villages and Type of Natural Disaster in Panyileukan Subdistrict, 2022

Kelurahan <i>Village</i>	Gempa Bumi <i>Earthquake</i>	Tsunami <i>Tsunami</i>	Gunung Meletus <i>Volcanic Eruption</i>	Tanah Longsor <i>Landslide</i>
(1)	(2)	(3)	(4)	(5)
Mekar Mulya	-	-	-	-
Cipadung Kidul	-	-	-	-
Cipadung Wetan	-	-	-	-
Cipadung Kulon	-	-	-	-
Kecamatan Panyileukan <i>Panyileukan Subdistrict</i>	-	-	-	-

Lanjutan Tabel/Continued Table 4.4.3

Kelurahan <i>Village</i>	Banjir <i>Floods</i>	Banjir Bandang <i>Flash Floods</i>	Kekeringan <i>Drought</i>	Kebakaran Hutan dan Lahan <i>Forest and Land Fires</i>
(1)	(6)	(7)	(8)	(9)
Mekar Mulya	-	-		-
Cipadung Kidul	-	-	-	-
Cipadung Wetan	-	-	-	-
Cipadung Kulon	-	-	-	-
Kecamatan Panyileukan <i>Panyileukan Subdistrict</i>	-	-	-	-

<https://bandungkota.bps.go.id>

Lanjutan Tabel/*Continued Table* 4.4.3

Kelurahan Village	Angin Puyuh/ Puting Beliung/ Topan Tornado/Typhoon	Gelombang Pasang Tidal Wave	Abrasi Abrasion
(1)	(10)	(11)	(12)
Mekar Mulya	-	-	-
Cipadung Kidul	-	-	-
Cipadung Wetan	-	-	-
Cipadung Kulon	-	-	-
Kecamatan Panyileukan Panyileukan Subdistrict	-	-	-

Catatan/*Note*: ...Sumber/*Source*: Dinas Penanggulangan Bencana dan Kebakaran

Tabel 4.4.4
Table

Keberadaan Fasilitas/Upaya Antisipasi/Mitigasi Bencana Alam Menurut Kelurahan di Kecamatan Panyileukan, 2022
Existence of Facilities/Efforts for Anticipation/Mitigation of Natural Disasters by Villages in Panyileukan Subdistrict, 2022

Kelurahan <i>Village</i>	Sistem Peringatan Dini Bencana Alam <i>Natural Disaster Early Warning System</i>	Sistem Peringatan Dini Khusus Tsunami <i>Tsunami Early Warning System</i>	Perlengkapan Keselamatan <i>Safety Equipment</i>
(1)	(2)	(3)	(4)
Mekar Mulya	Tidak ada	Tidak ada	Tidak ada
Cipadung Kidul	Tidak ada	Tidak ada	Tidak ada
Cipadung Wetan	Tidak ada	Tidak ada	Tidak ada
Cipadung Kulon	Tidak ada	Tidak ada	Tidak ada
Kecamatan Panyileukan <i>Panyileukan Subdistrict</i>			

Lanjutan Tabel/*Continued Table 4.4.4*

Kelurahan <i>Village</i>	Rambu-Rambu dan Jalur Evakuasi Bencana <i>Sign and Evacuation Route</i>	Pembuatan, Perawatan, atau Normalisasi: Sungai, Kanal, Tanggul, Parit, Drainase, Waduk, Pantai, dll <i>Manufacture, Maintenance, or Normalization: Rivers, Canals, Embankment, etc</i>
(1)	(5)	(6)
Mekar Mulya	Ada	Tidak ada
Cipadung Kidul	Ada	Tidak ada
Cipadung Wetan	Ada	Tidak ada
Cipadung Kulon	Ada	Tidak ada
Kecamatan Panyileukan <i>Panyileukan Subdistrict</i>		

Catatan/*Note*: ...Sumber/*Source*: Dinas Penanggulangan Bencana dan Kebakaran

Tabel 4.4.5 Jumlah Kelompok Organisasi Menurut Kelurahan di Kecamatan Panyileukan, 2022
Table *Number of Organizational Groups by Village in Panyileukan Subdistrict, 2022*

Kelurahan <i>Village</i>	Jenis Kelompok Organisasi <i>Types of Organization Groups</i>				
	LPM	Karang Taruna <i>Youth Organization</i>	Kesenian <i>Art</i>	Olahraga <i>Sport</i>	Lainnya <i>Others</i>
(1)	(2)	(3)	(4)	(5)	(6)
Mekar Mulya	1	6	7	-	-
Cipadung Kidul	1	14	7	-	-
Cipadung Wetan	1	6	3	-	-
Cipadung Kulon	1	11	3	-	-

Catatan/Note: ...

Sumber/Source: Profil Kecamatan Panyileukan Tahun 2022/Panyileukan Subdistrict Profile

Tabel 4.4.6
Table

Jumlah Sarana Olahraga Menurut Kelurahan di Kecamatan Panyileukan, 2022
Number of Sports Facilities by Village in Panyileukan Subdistrict, 2022

Kelurahan <i>Village</i>	Jenis Olahraga <i>Types of Sports</i>			
	Sepak Bola <i>Soccer</i>	Bola Volley <i>Volley Ball</i>	Bulutangkis <i>Badminton</i>	Bola Basket <i>Basket Ball</i>
(1)	(2)	(3)	(4)	(5)
Mekar Mulya	-	4	-	-
Cipadung Kidul	-	8	1	2
Cipadung Wetan	-	1	-	-
Cipadung Kulon	-	-	-	-

Lanjutan Tabel/Continued Table 4.4.6

Kelurahan <i>Village</i>	Jenis Olahraga <i>Types of Sports</i>			
	Tenis Lapangan <i>Court Tennis</i>	Tenis Meja <i>Table Tennis</i>	Pacuan Kuda <i>Horse Racing</i>	Renang <i>Swimming</i>
(1)	(6)	(7)	(8)	(9)
Mekar Mulya	-	2	-	-
Cipadung Kidul	-	-	-	-
Cipadung Wetan	-	-	-	-
Cipadung Kulon	-	-	-	2

Lanjutan Tabel/*Continued Table* 4.4.6

Kelurahan <i>Village</i>	Jenis Olahraga <i>Types of Sports</i>		
	Futsal	Bela diri <i>Self Defense</i>	Pusat Kebugaran <i>Fitness Center</i>
(1)	(10)	(11)	(12)
Mekar Mulya	1	-	1
Cipadung Kidul	13	-	1
Cipadung Wetan	-	-	-
Cipadung Kulon	4	-	-

Catatan/*Note*: ...

Sumber/*Source*: Profil Kecamatan Panyileukan Tahun 2022/*Panyileukan Subdistrict Profile*

<https://bandungkota.bps.go.id>

BAB
Chapter

05

PERTANIAN
AGRICULTURE

Luas Wilayah Sawah di Kecamatan

Paddy field area in Subdistrict

PANYILEUKAN



0.635

km²
square
km

**Sementara Luas Wilayah bukan
Sawah**

Non Paddy field area

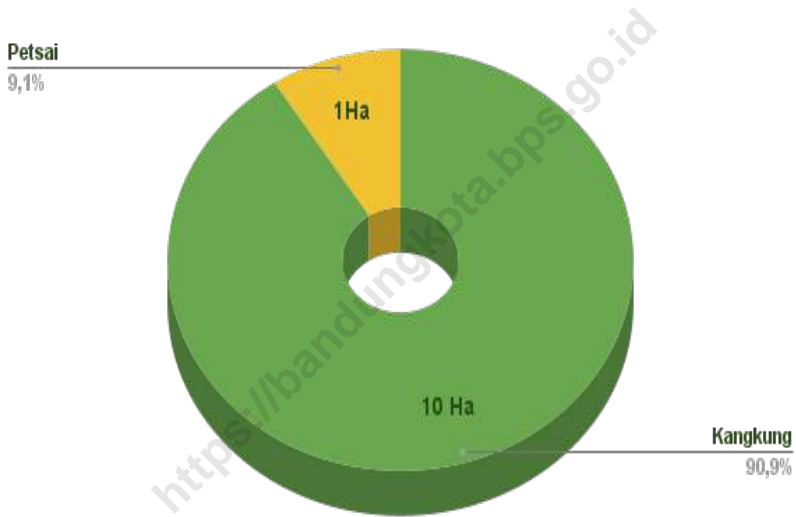
4.892

km²
square
km



Gambar 5.1
Figures

**Luas Panen Tanaman Sayuran dan Buah-buahan
Semusim Menurut Jenis Tanaman di Kecamatan
Panyileukan (ha), 2022**
*Harvested Area of Seasonal Vegetables and Fruits by
Kind of Plant in Panyileukan SubDistrict (ha), 2022*

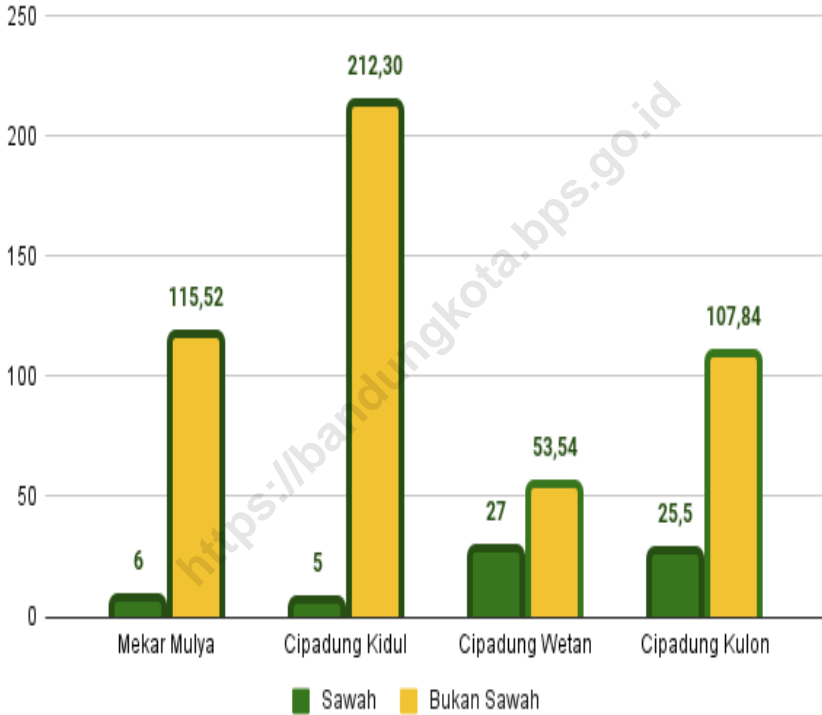


Catatan/Note: ...

Sumber/Source: BPS, Statistik Pertanian Hortikultura SPH-BST/BPS-Statistics Indonesia, Agricultural Statistic for Horticulture SPH-BST

Gambar 5.2
Figures

Lahan Sawah dan Bukan Sawah (Ha) per Kelurahan di Kecamatan Panyileukan, 2022
Paddy and Non-Paddy Land (Ha) per Village in Panyileukan Subdistrict, 2022



Catatan/Note: ...

Sumber/Source: : Kantor Kecamatan Panyileukan

Tabel 5.1
Table

Luas Panen Tanaman Sayuran dan Buah-buahan Semusim Menurut Jenis Tanaman di Kecamatan Panyileukan (ha), 2019-2022
Harvested Area of Seasonal Vegetables and Fruits by Kind of Plant in Panyileukan SubDistrict (ha), 2019-2022

Jenis Tanaman Kind of Plants	2019	2020	2021	2022
(1)	(2)	(3)	(4)	(5)
Sayuran/Vegetables:				
Bawang Daun/ Scallion
Bayam/ Spinach
Cabai Rawit/ Chili
Cabai Besar/ Chili/Big chili
Kangkung/ Water Spinach	10	...
Kembang Kol/ Cauliflower
Ketimun/ Cucumber
Kubis/ Cabbage
Labu Siam/ Chayote
Lobak/ Radish
Petsai/Sawi/ Chinese Cabbage/ mustard green	1	...
Terung/ Eggplant
Tomat/ Tomato

Catatan/Note: ...

Sumber/Source: BPS, Statistik Pertanian Hortikultura SPH-SBS/BPS-Statistics Indonesia, Agricultural Statistic for Horticulture SPH-SBS

Tabel 5.2
Table

Produksi Tanaman Sayuran dan Buah-Buahan Semusim Menurut Jenis dan Tanaman di Kecamatan Panyileukan (kg), 2019–2022
Production of Seasonal Vegetables and Fruits by Kind of Plant in Panyileukan Subdistrict (kg), 2019–2022

Jenis Tanaman Kind of Plants	2019	2020	2021	2022
(1)	(2)	(3)	(4)	(5)
Sayuran/Vegetables:
Bawang Daun/ Scallion
Bayam/ Spinach
Cabai Rawit/ Chili
Cabai Besar/ Chili/Big chili	910	...
Kangkung/ Water Spinach
Kembang Kol/ Cauliflower
Ketimun/ Cucumber
Kubis/ Cabbage
Labu Siam/ Chayote
Lobak/ Radish
Petsai/Sawi/ Chinese Cabbage/ mustard green	100	...
Terung/ Eggplant
Tomat/ Tomato

Catatan/Note: ...

Sumber/Source: BPS, Statistik Pertanian Hortikultura SPH-SBS/BPS-Statistics Indonesia, Agricultural Statistic for Horticulture SPH-SBS

Tabel 5.3
Table

**Luas Panen Tanaman Biofarmaka Menurut Jenis Tanaman
di Kecamatan Panyileukan (m²), 2019–2022**
**Harvested Area of Medicinal Plants by Kind of Plant in
Panyileukan Subdistrict (m²), 2019–2022**

Jenis Tanaman Kind of Plants	2019	2020	2021	2022
(1)	(2)	(3)	(4)	(5)
Jahe/Ginger
Kencur/East Indian Galangal
Kunyit/Turmeric
Laos/Lengkuas/Galanga

Catatan/Note: ...

Sumber/Source: BPS, Statistik Pertanian Hortikultura SPH-TBF/BPS-Statistics Indonesia, Agricultural Statistic for Horticulture SPH-TBF

Tabel
Table 5.4

Produksi Tanaman Biofarmaka Menurut Jenis Tanaman di Kecamatan Panyileukan (kg), 2019–2022
Production of Medicinal Plants by Kind of Plant in Panyileukan Subdistrict (kg), 2019–2022

Jenis Tanaman Kind of Plants	2019	2020	2021	2021
(1)	(2)	(3)	(4)	(5)
Jahe/Ginger
Kencur/East Indian Galangal
Kunyit/Turmeric
Laos/Lengkuas/Galanga

Catatan/Note: ...

Sumber/Source: BPS, Statistik Pertanian Hortikultura SPH-TBF/BPS-Statistics Indonesia, Agricultural Statistic for Horticulture SPH-TBF

<https://bandungkota.bps.go.id>

Tabel
Table 5.5

Luas Panen Tanaman Hias Menurut Jenis Tanaman di Kecamatan Panyileukan (m²), 2019–2022
Harvested Area of Ornamental Plants by Kind of Plant in Panyileukan Subdistrict (m²), 2019–2022

Jenis Tanaman Kind of Plants	2019	2020	2021	2022
(1)	(2)	(3)	(4)	(5)
Anggrek/ <i>Orchid</i>
Krisan/ <i>Chrysantemum</i>
Mawar/ <i>Rose</i>
Sedap Malam/ <i>Tuberose</i>
Gladiol/ <i>Gladiol</i>

Catatan/Note: ...

Sumber/Source: BPS, Statistik Pertanian Hortikultura SPH-TH/BPS-Statistics Indonesia, *Agricultural Statistik for Horticulture SPH-TH*

Tabel 5.6 **Produksi Tanaman Hias menurut Jenis Tanaman di Kecamatan Panyileukan, 2019–2022**
Table **Production of Ornamental Plants by Kind of Plant in Panyileukan Subdistrict (quintal), 2019–2022**

Jenis Tanaman <i>Kind of Plants</i>	2019	2020	2021	2022
(1)	(2)	(3)	(4)	(5)
Anggrek/ <i>Orchid</i>
Krisan/ <i>Chrysantemum</i>
Mawar/ <i>Rose</i>
Sedap Malam/ <i>Tuberose</i>
Gladiol/ <i>Gladiol</i>

Catatan/Note: ...

Sumber/Source: BPS, Statistik Pertanian Hortikultura SPH-TH/BPS-Statistics Indonesia, *Agricultural Statistik for Horticulture SPH-TH*

Tabel
Table 5.7

Produksi Buah-Buahan dan Sayuran Tahunan Menurut Jenis Tanaman di Kecamatan Panyileukan (kuintal), 2019–2022

Production of Annual Fruits and Vegetables by Kind of Plant in Panyileukan Subdistrict (quintal), 2019–2022

Jenis Tanaman <i>Kind of Plants</i>	2019	2020	2021	2022
(1)	(2)	(3)	(4)	(5)
Buah–Buahan/Fruits:				
Alpukat/ Avocado
Belimbing/ Star Fruit
Duku/Langsat/Kokosan/ Duku
Durian/ Durian
Jambu Air/ Water Apple
Jambu Biji/ Guava
Jengkol/ Jengkol
Jeruk Besar/ Pomelo
Jeruk Siam/Kepron/ Orange/ Tangerine
Mangga/ Mango
Nangka/Cempedak/ Jackfruit
Pepaya/ Papaya
Pisang/ Banana

Catatan/Note: ...

Sumber/Source: BPS, Statistik Pertanian Hortikultura SPH-BST/BPS-Statistics Indonesia, Agricultural Statistic for Horticulture SPH-BST

Tabel
Table 5.8

**Lahan Sawah dan Bukan Sawah (Ha) Menurut Kelurahan
di Kecamatan Panyileukan, 2022**
*Paddy and Non-Paddy Land (Ha) by Village in Panyileukan
Subdistrict, 2022*

Kelurahan Village	Sawah (Ha) Paddy Field	Bukan Sawah (Ha) Non Paddy Field
(1)	(2)	(3)
Mekar Mulya	6	115,52
Cipadung Kidul	5	212,3
Cipadung Wetan	27	53,54
Cipadung Kulon	25,5	107,84
Kecamatan Panyileukan Panyileukan Subdistrict	63,5	489,2

Catatan/Note: ...

Sumber/Source: : Profil Kelurahan di Panyileukan/ *Village Profile in Panyileukan Subdistrict*

Tabel 5.9 Jumlah Lahan Bukan Sawah Menurut Kegunaannya dan Kelurahan di Kecamatan Panyileukan, 2022
Table 5.9 Number of Paddy and Non-Paddy Land to its Use by Village in Panyileukan Subdistrict, 2022

Kelurahan <i>Village</i>	Ladang/Huma/Kebun/ Kolam/Tegalan <i>Field/Huma/Garden/ Pond/Moor</i>	Perumahan dan Pekarangannya <i>Housing and Yard</i>	Bangunan Lainnya dan Pekarangannya <i>Other Building and Yard</i>
(1)	(2)	(3)	(4)
Mekar Mulya
Cipadung Kidul
Cipadung Wetan
Cipadung Kulon
Kecamatan Panyileukan <i>Panyileukan Subdistrict</i>

Lanjutan Tabel/*Continued Table 5.9*

Kelurahan <i>Village</i>	Sementara Tidak Diusahakan <i>While no Being</i>	Lainnya <i>Others</i>
(1)	(5)	(6)
Mekar Mulya
Cipadung Kidul
Cipadung Wetan
Cipadung Kulon
Kecamatan Panyileukan <i>Panyileukan Subdistrict</i>

Catatan/Note: ...

Sumber/Source: : Profil Kelurahan di Panyileukan/ *Village Profile in Panyileukan Subdistrict*

BAB
Chapter

06


INDUSTRI
INDUSTRY

**Jumlah Industri
Mikro dan Kecil
di Kecamatan**

*Number of small and micro
scale industries in Subdistrict*

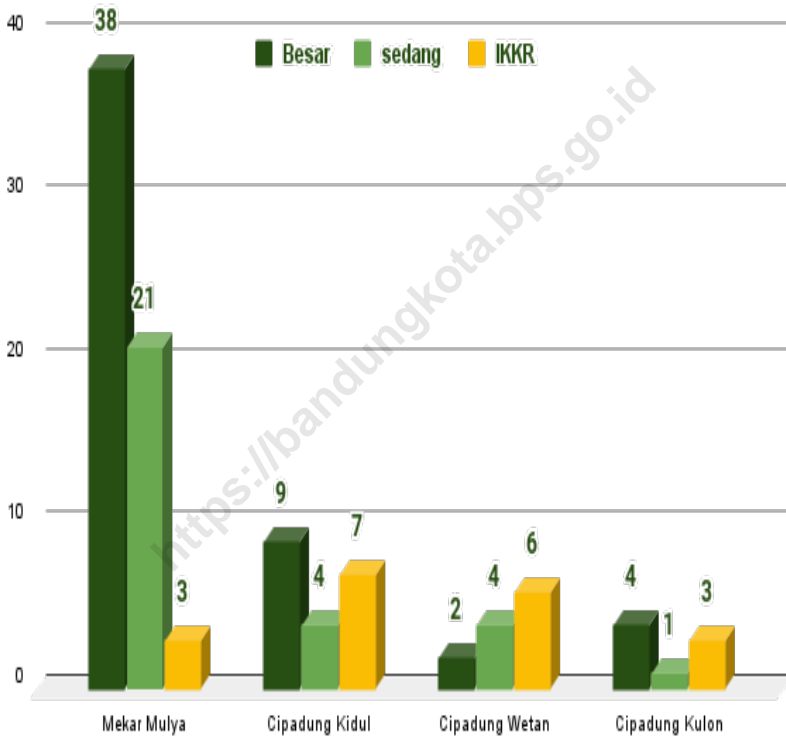
102 unit

PANYILEUKAN



Gambar 6.1
Figures

Jumlah Industri menurut Klasifikasi di Kecamatan Panyileukan, 2021
Number of Industry by Classification by Village in the Panyileukan Subdistrict, 2021



Catatan/Note: ...

Sumber/Source: BPS, Pendataan Potensi Desa (Podes) 2021/BPS-Statistics Indonesia, Village Potential Data Collecting 2021

Tabel 6.1
Table

Banyaknya Keluarga Menurut Kelurahan dan Jenis Pengguna Listrik di Kecamatan Panyileukan, 2021
Number of Family by Villages and Type of Electricity Consumer in Panyileukan Subdistrict, 2021

Kelurahan <i>Village</i>	Pengguna Listrik <i>Electricity Consumer</i>			Bukan Pengguna Listrik <i>Not Electricity Consumer</i>
	PLN <i>State Electricity Company</i>	Non PLN <i>Non-State Electricity Company</i>	Jumlah Total	
(1)	(2)	(3)	(4)	(5)
Mekar Mulya	1 882	-	1 882	-
Cipadung Kidul	3 482	-	3 482	-
Cipadung Wetan	938	-	938	-
Cipadung Kulon	8 495	-	8 495	-
Kecamatan Panyileukan <i>Panyileukan Subdistrict</i>	14 797	-	14 797	-

Catatan/Note: ...

Sumber/Source: BPS, Pendataan Potensi Desa (Podes) 2021/BPS-Statistics Indonesia, Village Potential Data Collecting 2021

Tabel
Table 6.2

Jumlah Industri Menurut Klasifikasi dan Kelurahan di Kecamatan Panyileukan, 2021
Number of Industries by Classification and Village in the Panyileukan Subdistrict, 2021

Kelurahan <i>Village</i>	Klasifikasi Industri <i>Industri Classification</i>		
	Besar <i>Big</i>	Sedang <i>Medium</i>	IKKR
(1)	(2)	(3)	(4)
Mekar Mulya	38	21	3
Cipadung Kidul	9	4	7
Cipadung Wetan	2	4	6
Cipadung Kulon	4	1	3
Kecamatan Panyileukan <i>Panyileukan Subdistrict</i>	53	30	19

Catatan/Note: ...

Sumber/Source: BPS, Pendataan Potensi Desa (Podes) 2021/BPS-Statistics Indonesia, Village Potential Data Collecting 2021

Tabel 6.3 Jumlah SPBU, PAM Swasta, Listrik non PLN Menurut Kelurahan di Kecamatan Panyileukan, 2022
Number of Gas Station, Private PAM, Electricity non PLN by Village in the Panyileukan Subdistrict, 2022

Kelurahan Village	Jumlah Usaha/Perusahaan Number of Company/Businesses		
	SPBU	PAM Swasta Private PAM	Listrik non PLN Non PLN Electricity
(1)	(2)	(3)	(4)
Mekar Mulya	1	-	-
Cipadung Kidul	1	-	-
Cipadung Wetan	-	-	-
Cipadung Kulon	1	-	-
Kecamatan Panyileukan Panyileukan Subdistrict	3	-	-

Catatan/Note: ...

Sumber/Source: BPS, Pendataan Potensi Desa (Podes) 2021/BPS-Statistics Indonesia, Village Potential Data Collecting 2021



**PARIWISATA,
TRANSPORTASI DAN
KOMUNIKASI**
*TOURISM, TRANSPORTATION
AND COMMUNICATION*

Jumlah Hotel dan Penginapan di Kecamatan
Number of hotel and Inn in Subdistrict

PANYILEUKAN



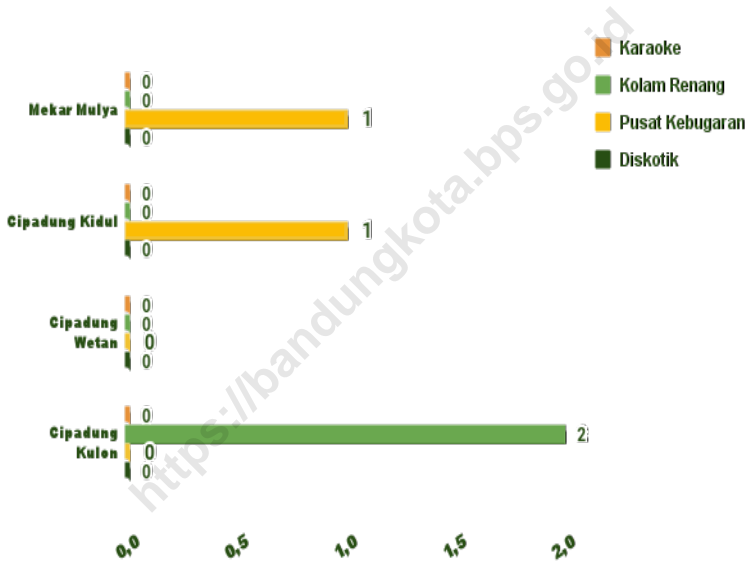
Hotel
0

Kantor Pos
3



Gambar 7.1
Figures

Jumlah Sarana Pariwisata dan Rekreasi Menurut Kelurahan di Kecamatan Panyileukan, 2022
Number of Tourism and Recreation Facilities by Village in Panyileukan Subdistrict, 2022



Catatan/Note: ...

Sumber/Source: BPS, Pendataan Potensi Desa (Podes) 2021/BPS-Statistics Indonesia, Village Potential Data Collecting 2021

7.1 PARIWISATA TOURISM

Tabel 7.1.1 Jumlah Sarana Akomodasi Menurut Kelurahan dan jenis Akomodasi di Kecamatan Panyileukan, 2022
Table *Number of Accomodation Facilities by Villages and Type of Accomodation in Panyileukan Subdistrict, 2022*

Kelurahan <i>Village</i>	Hotel dan Akomodasi <i>Accomodation and Hotel</i>			
	Bintang 5 <i>Star 5</i>	Bintang 4 <i>Star 4</i>	Bintang 3 <i>Star 3</i>	Bintang 2 <i>Star 2</i>
(1)	(2)	(3)	(4)	(5)
Mekar Mulya	-	-	-	-
Cipadung Kidul	-	-	-	-
Cipadung Wetan	-	-	-	-
Cipadung Kulon	-	-	-	-
Kecamatan Panyileukan <i>Panyileukan Subdistrict</i>	-	-	-	-

Lanjutan Tabel/*Continued Table 7.1.1*

Kelurahan <i>Village</i>	Hotel dan Akomodasi <i>Accommodation and Hotel</i>		
	Bintang 1 <i>Star 1</i>	Hotel Melati <i>Simple Hotel</i>	Akomodasi Lainnya <i>Other Accommodation</i>
(1)	(2)	(3)	(4)
Mekar Mulya	-	-	-
Cipadung Kidul	-	-	-
Cipadung Wetan	-	-	-
Cipadung Kulon	-	-	-
Kecamatan Panyileukan <i>Panyileukan Subdistrict</i>	-	-	-

Catatan/*Note*: ...Sumber/*Source*: Kantor Kecamatan Panyileukan
Panyileukan Subdistrict Office

Tabel 7.1.2**Table**

Jumlah Sarana Pariwisata dan Rekreasi Menurut Kelurahan di Kecamatan Panyileukan, 2022
Number of Tourism and Recreation Facilities by Village in Panyileukan Subdistrict, 2022

Kelurahan <i>Village</i>	Sarana Pariwisata dan Rekreasi <i>Tourism and Recreation Facilities</i>			
	Bioskop <i>Cinema</i>	Klub Malam <i>Night Club</i>	PUB	Ice Scating
(1)	(2)	(3)	(4)	(5)
Mekar Mulya	-	-	-	-
Cipadung Kidul	-	-	-	-
Cipadung Wetan	-	-	-	-
Cipadung Kulon	-	-	-	-
Kecamatan Panyileukan <i>Panyileukan Subdistrict</i>	-	-	-	-

Lanjutan Tabel/*Continued Table 7.1.2*

Kelurahan <i>Village</i>	Sarana Pariwisata dan Rekreasi <i>Tourism and Recreation Facilities</i>			
	Karaoke	Kolam Renang <i>Swimming Pool</i>	Pusat Kebugaran <i>Fitness Center</i>	Diskotik <i>Discotheque</i>
(1)	(6)	(7)	(8)	(9)
Mekar Mulya	-	-	1	-
Cipadung Kidul	-	-	1	-
Cipadung Wetan	-	-	-	-
Cipadung Kulon	-	2	-	-
Kecamatan Panyileukan <i>Panyileukan Subdistrict</i>	-	2	2	-

Lanjutan Tabel/*Continued Table* 7.1.2

Kelurahan <i>Village</i>	Sarana Pariwisata dan Rekreasi <i>Tourism and Recreation Facilities</i>			
	Billiard	Gedung Pertunjukan <i>Performance Hall</i>	Mesin Mainan Anak <i>Kids Toy Machine</i>	Sanggar Seni/Tari <i>Art/ Dance Studio</i>
(1)	(10)	(11)	(12)	(13)
Mekar Mulya	-	-	-	7
Cipadung Kidul	-	-	-	1
Cipadung Wetan	-	-	-	3
Cipadung Kulon	-	-	-	3
Kecamatan Panyileukan <i>Panyileukan Subdistrict</i>	-	-	-	14

Lanjutan Tabel/*Continued Table 7.1.2*

Kelurahan <i>Village</i>	Sarana Pariwisata dan Rekreasi <i>Tourism and Recreation Facilities</i>				
	Panti Pijat Massage Parlors	Golf	Bowling	Galeri Gallery	Museum
(1)	(14)	(15)	(16)	(17)	(18)
Mekar Mulya	-	-	-	-	-
Cipadung Kidul	-	-	-	-	-
Cipadung Wetan	-	-	-	-	-
Cipadung Kulon	-	-	-	-	-
Kecamatan Panyileukan <i>Panyileukan Subdistrict</i>	-	-	-	-	-

Catatan/*Note*: ...Sumber/*Source*: Kantor Kecamatan Panyileukan
Panyileukan Subdistrict Office

7.2 TRANSPORTASI TRANSPORTATION

Tabel 7.2.1 Jumlah Sarana Komunikasi Menurut Kelurahan di Kecamatan Panyileukan, 2021
Table Number of Communication Facilities by Village in Panyileukan Subdistrict, 2021

Desa/Kelurahan Village/Kelurahan	Sarana Komunikasi Facilities Communication			
	Kantor Pos Post Office	Stasiun Radio Radio Stasiun	Warnet	Telepon Umum Payphone
(1)	(2)	(3)	(4)	(5)
Mekar Mulya	1	-	1	-
Cipadung Kidul	-	-	-	-
Cipadung Wetan	1	-	1	-
Cipadung Kulon	1	-	-	-
Kecamatan Panyileukan Panyileukan Subdistrict	3	-	2	-

Catatan/Note: ...

Sumber/Source: BPS, Pendataan Potensi Desa (Podes) 2021/BPS-Statistics Indonesia, Village Potential Data Collecting 2021

<https://bandungkota.bps.go.id>

BAB
Chapter

08

**PERBANKAN,
KOPERASI DAN
PERDAGANGAN**

**BANKING, COOPERATION AND
TRADE**

**Jumlah Sarana Lembaga Keuangan Bank
Menurut Jenis Bank di Kecamatan**

Number of Bank by Type in Subdistrict

PANYILEUKAN

**Bank Umum
Pemerintah**

Government Bank

9 unit



**Bank Umum
Swasta**

Private Bank

2 unit

**Bank Perkreditan
Rakyat (BPR)**

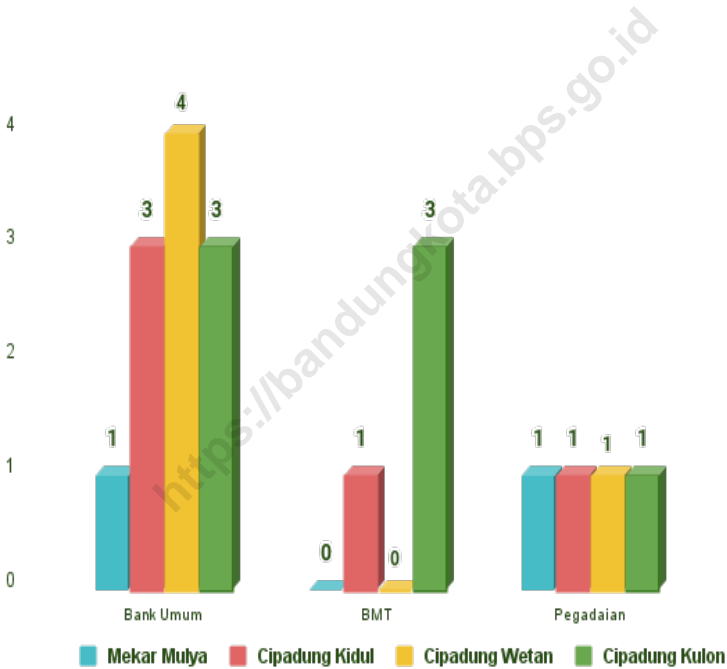
Rural Bank

0 unit



Gambar 8.1
Figures

Banyaknya Sarana Lembaga Keuangan Bank Menurut Desa/Kelurahan dan Jenis Bank di Kecamatan Panyileukan, 2022
Number of Bank by Villages/Kelurahan and Type of Bank in Panyileukan Subdistrict, 2022

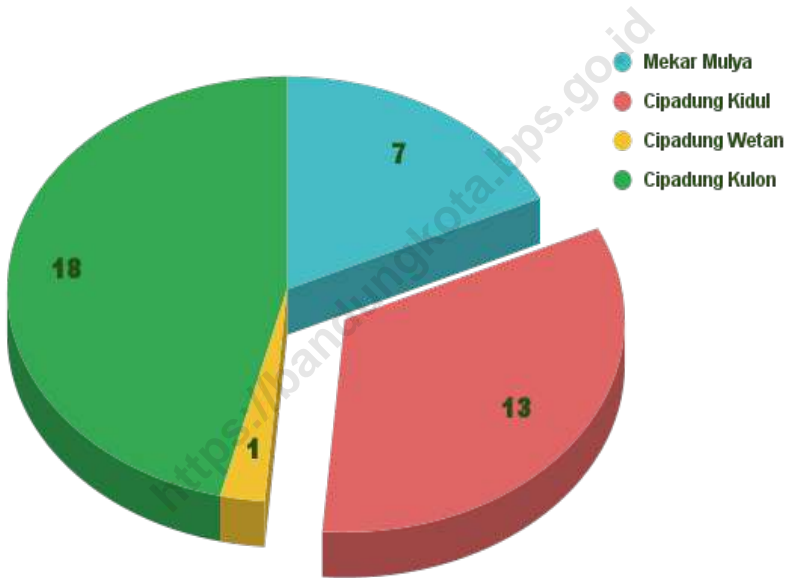


Catatan/Note: "

Sumber/Source: Profil Kantor Kecamatan Panyileukan/Panyileukan Subdistrict Profile

Gambar 8.2
Figures

Banyaknya Koperasi Aktif Menurut Desa/Kelurahan dan Jenis Koperasi di Kecamatan Panyileukan, 2022
Number of Cooperative by Villages/Kelurahan and Type of Cooperative in Panyileukan Subdistrict, 2022



Catatan/Note: ""

Sumber/Source: Profil Kantor Kecamatan Panyileukan/Panyileukan Subdistrict Profile

Tabel
Table 8.1

Banyaknya Sarana Lembaga Keuangan Bank Menurut Kelurahan dan Jenis Bank di Kecamatan Panyileukan, 2022
Number of Bank by Villages and Type of Bank in Panyileukan Subdistrict, 2022

Desa/Kelurahan Village/Kelurahan	Bank Umum Commercial Bank	Bank Perkreditan Rakyat (BPR) Rural Bank	BMT	Bank Syariah
(1)	(2)	(3)	(4)	(5)
Mekar Mulya	1	-	-	-
Cipadung Kidul	3	-	1	-
Cipadung Wetan	4	-	-	-
Cipadung Kulon	3	-	3	-
Kecamatan Panyileukan Panyileukan Subdistrict	11	-	4	-

Lanjutan Tabel/*Continued Table 8.1*

Desa/Kelurahan Village/Kelurahan	Koperasi Cooperative	Pegadaian Pawnshop	Asuransi Insurance	Money Changer
(1)	(6)	(7)	(8)	(9)
Mekar Mulya	7	1	-	-
Cipadung Kidul	13	1	-	-
Cipadung Wetan	1	1	-	-
Cipadung Kulon	18	1	-	-
Kecamatan Panyileukan Panyileukan Subdistrict	39	4	-	-

Catatan/Note: ...

Sumber/Source: Profil Kantor Kecamatan Panyileukan/Panyileukan Subdistrict Profile

Tabel 8.2
Table

Banyaknya Sarana Perdagangan Menurut Kelurahan dan jenis Sarana Perdagangan di Kecamatan Panyileukan, 2022

Number of Trade Facilities by Villages and Type of Trade Facilities in Panyileukan Subdistrict, 2022

Desa/Kelurahan Village/Kelurahan	Kelompok Pertokoan Shopping Complexs	Pasar dengan Bangunan Permanen Markets in Permanent Building	Pasar dengan Bangunan Semi Permanen Market in Semi Permanent Building
(1)	(2)	(3)	(4)
Mekar Mulya	1	1	-
Cipadung Kidul	1	-	-
Cipadung Wetan	1	-	-
Cipadung Kulon	1	-	-
Kecamatan Panyileukan Panyileukan Subdistrict	4	1	-

Lanjutan Tabel/*Continued Table 8.2*

Desa/Kelurahan Village/Kelurahan	Pasar tanpa Bangunan Market without Permanent Building	Mini Market/ Swalayan/ Supermarket Mini Market/Swalayan/ Supermarket	Restoran/ Rumah Makan Restaurant/ Food Stall
(1)	(5)	(6)	(7)
Mekar Mulya	-	3	1
Cipadung Kidul	-	4	8
Cipadung Wetan	-	2	4
Cipadung Kulon	-	1	10
Kecamatan Panyileukan Panyileukan Subdistrict	-	10	23

Catatan/*Note:* "Sumber/*Source:* Profil Kantor Kecamatan Panyileukan/Panyileukan Subdistrict Profile

Tabel 8.3
Table

Jumlah Wajib Pajak dan Penerimaan PBB Menurut Kelurahan di Kecamatan Panyileukan, 2022
Number of Taxpayers and PBB Revenue by Village in Panyileukan Subdistrict, 2022

Desa/Kelurahan Village/Kelurahan	Jumlah Wajib Pajak Number of Taxpayers		Jumlah Penerimaan (Rp) Tax Receipt	
	Target	Realisasi Realization	Target	Realisasi Realization
(1)	(2)	(3)	(4)	(5)
Mekar Mulya	2 019	1 537	6 353 097 876	4 364 665 605
Cipadung Kidul	4 776	3 228	3 399 492 419	2 398 647 029
Cipadung Wetan	728	488	3 159 536 472	2 823 293 693
Cipadung Kulon	2 076	1 441	2 086 651 788	1 567 797 267
Kecamatan Panyileukan Panyileukan Subdistrict	9 599	6 697	14 817 181 430	11 154 403 589

Catatan/Note: ...

Sumber/Source: Profil Kantor Kecamatan Panyileukan /Panyileukan Subdistrict Profile

<https://bandungkota.bps.go.id>

ST 2023

**SENSUS PERTANIAN
CENSUS OF AGRICULTURE**

BerAKHLAK

Berorientasi Pelayanan Akuntabel Kompeten
Harmonis Loyal Abadi Kolaborasi

**# bangga
melayani
bangsa**

DATA

MENCERDASKAN BANGSA

- ENLIGHTEN THE NATION -



**BADAN PUSAT STATISTIK
KOTA BANDUNG**

BPS-Statistics of Bandung Municipality
Telp/ Fax : (022)7305091

Homepage : <http://www.bandungkota.bps.go.id>
Email: bps3273@bps.go.id

ISSN 2797-4804

