

Kecamatan CURUP TIMUR DALAM ANGKA **2022**



<https://kecamatanlebo...>



KECAMATAN CURUP TIMUR DALAM ANGKA 2022

ISSN: 2715-1409

No. Publikasi: 17020.2212

Katalog :1102001.17020047

Ukuran Buku: 14,8 cm x 21 cm

Jumlah Halaman : xxvi + 86 hal

Naskah:

BPS KABUPATEN REJANG LEBONG

Penyunting:

BPS KABUPATEN REJANG LEBONG

Desain Cover:

BPS KABUPATEN REJANG LEBONG

Ilustrasi Kover:

BPS KABUPATEN REJANG LEBONG

Diterbitkan oleh:

©BPS KABUPATEN REJANG LEBONG

Dicetak oleh:

Percetakan Negara RI Cabang Bengkulu

Dilarang mengumumkan, mendistribusikan, mengomunikasikan, dan/atau menggandakan sebagian atau seluruh isi buku ini untuk tujuan komersil tanpa izin tertulis dari Badan Pusat Statistik Kabupaten Rejang Lebong.

TIM PENYUSUN

Pengarah

Rialdo Eka Putera, SE, M.Si

Penanggung Jawab

Rialdo Eka Putera, SE, M.Si

Koordinator

Nova Primeri, S.ST

Penyusun

Erzal, SE

Pemeriksa Tabel

Defi Mulyono, SE

Infografis

Erzal, SE

<https://rejanglebongkrb.go.id>

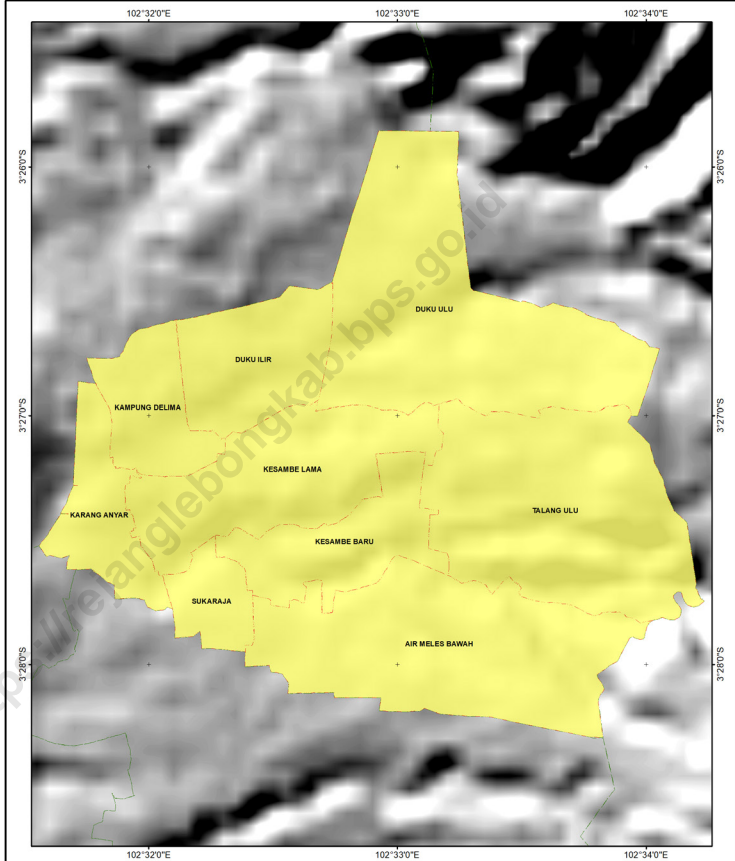
KONTRIBUTOR DATA

1. Kementerian Agama/*Ministry of Religious Affair*
2. Kementerian Pendidikan dan Kebudayaan/*Ministry of Education and Culture*
3. Badan Pusat Statistik/*BPS-Statistics Indonesia*
4. Dinas Kependudukan dan Pencatatan Sipil Kabupaten Rejang Lebong
5. Bagian Pemerintahan Pemerintah Daerah Kabupaten Rejang Lebong

<https://rejanglebongkab.bps.go.id>

PETA WILAYAH KECAMATAN CURUP UTARA

PETA ADMINISTRASI KECAMATAN CURUP TIMUR KABUPATEN REJANG LEBONG PROVINSI BENGKULU



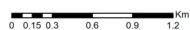
Legenda :

- Batas Kabupaten
- Batas Kecamatan
- Batas Desa



skala 1 : 19.000
zona 47-48S

Proyeksi Transverse Mercatore



**BADAN PUSAT STATISTIK
KABUPATEN REJANG LEBONG
2020**

Sumber Data : Hasil Lapangan Wilkerstat SP2020

KEPALA BPS KABUPATEN REJANG LEBONG



RIALDO EKA PUTERA, SE, M.SI



KATA PENGANTAR

Publikasi Kecamatan Curup Timur dalam Angka 2022 merupakan publikasi tahunan yang diterbitkan oleh BPS Kabupaten Rejang Lebong. Publikasi ini dapat terwujud berkat kerjasama dan bantuan dari berbagai pihak baik instansi pemerintah maupun swasta.

Disadari bahwa publikasi ini masih terasa belum dapat memenuhi kebutuhan pemakai data. Oleh karena itu, kritik dan saran yang konstruktif sangat diharapkan untuk perbaikan publikasi ini di masa mendatang.

Kepada semua pihak yang telah membantu menyediakan data dalam penyusunan publikasi ini, kami sampaikan ucapan terima kasih. Diharapkan publikasi ini dapat bermanfaat bagi kita semua dalam menyusun, melaksanakan dan mengevaluasi pembangunan, khususnya di Kecamatan Curup Timur.

Curup , September 2022
Kepala BPS
Kabupaten Rejang Lebong

Rialdo Eka Putera, SE, M.Si

DAFTAR ISI

	Halaman
Kata Pengantar	xii
Daftar Isi	xiii
Daftar Tabel	xv
Daftar Gambar	xxi
Penjelasan Umum.....	xxiii
Daftar Singkatan.....	xxv
1. Geografi	1
2. Pemerintahan	9
3. Penduduk.....	17
4. Sosial dan Kesejahteraan Rakyat.....	25
5. Pertanian	53
6. Pariwisata, Transportasi, dan Komunikasi	65
7. Perbankan, Koperasi, dan Perdagangan.....	77

DAFTAR TABEL

Halaman

1.	GEOGRAFI	
1.1	KEADAAN GEOGRAFI	
1.1	Luas Daerah Menurut Desa/Kelurahan di Kecamatan Curup Timur, 2021	6
1.2	Jarak ke Ibukota Kecamatan dan Ibukota Kabupaten/Kota Menurut Desa/Kelurahan di Kecamatan Curup Timur (km), 2021	7
1.3	Topografi Sebagian Besar Wilayah Desa/ Kelurahan di Kecamatan Binduriang, 2021	8
2.	PEMERINTAHAN	
2.1	WILAYAH ADMINISTRATIF	
2.1.1	Status Pemerintahan Desa/Kelurahan di Kecamatan Curup Timur, 2021 14	
2.2	SUMBER DAYA MANUSIA	
2.2.1	Keberadaan Aparatur Pemerintahan Desa/ Kelurahan di Kecamatan Curup Timur, 2021	15
2.2.2	Keberadaan Badan Pemusyawaratan Desa/Lembaga Musyawarah Kelurahan di Kecamatan Curup Timur, 2021	16

3. PENDUDUK

3.1 Penduduk, Distribusi Persentase Penduduk, Kepadatan Penduduk, Rasio Jenis Kelamin Penduduk Menurut Desa/Kelurahan di Kecamatan Curup Timur, 2021 22

3.2 Jumlah Penduduk Menurut Kelompok Umur di Kecamatan Curup Timur, 2021 24

4. SOSIAL DAN KESEJAHTERAAN RAKYAT

4.1 PENDIDIKAN

4.1.1 Banyaknya Desa¹/Kelurahan yang Memiliki Fasilitas Sekolah Menurut Tingkat Pendidikan di Kecamatan Curup Timur, 2019–2021 31

4.1.2 Jumlah Sekolah Menurut Tingkat Pendidikan di Kecamatan Curup Timur, 2020/2021 dan 2021/2022 32

4.1.3 Jumlah Guru Menurut Tingkat Pendidikan di Kecamatan Curup Timur, 2020/2021 dan 2021/2022 33

4.1.4 Jumlah Murid Menurut Tingkat Pendidikan di Kecamatan Curup Timur, 2020/2021 dan 2021/2022 34

4.2 KESEHATAN

4.2.1 Banyaknya Desa¹/Kelurahan yang Memiliki Sarana Kesehatan Menurut Jenis Sarana Kesehatan di Kecamatan Curup Timur, 2019–2021 35

4.2.2 Banyaknya Warga Penderita Kekurangan Gizi Menurut Desa/Kelurahan di Kecamatan Curup Timur, 2020 36

4.3 PERUMAHAN DAN LINGKUNGAN

4.3.1	Banyaknya Desa/Kelurahan Menurut Sumber Air Minum Sebagian Besar Keluarga di Kecamatan Curup Timur, 2019–2021	37
4.3.2	Banyaknya Keluarga Menurut Desa/Kelurahan dan Jenis Pengguna Listrik di Kecamatan Curup Timur, 2021	38
4.3.3	Banyaknya Desa/Kelurahan Menurut Sumber Penerangan Jalan Utama Desa/Kelurahan di Kecamatan Curup Timur, 2019–2021	39
4.3.4	Banyaknya Desa/Kelurahan Menurut Penggunaan Fasilitas Tempat Buang Air Besar Sebagian Besar Keluarga di Kecamatan Curup Timur, 2019–2021	40
4.3.5	Banyaknya Desa/Kelurahan Menurut Jenis Bahan Bakar untuk Memasak yang Digunakan Sebagian Besar Keluarga di Kecamatan Curup Timur, 2021	41
4.4 AGAMA DAN SOSIAL LAINNYA		
4.4.1	Jumlah Tempat Peribadatan Menurut Desa/ Kelurahan di Kecamatan Curup Timur, 2021	42
4.4.2	Banyaknya Kejadian Bencana Alam Menurut Desa/Kelurahan dan Jenis Bencana Alam di Kecamatan Curup Timur, 2020	43
4.4.3	Banyaknya Korban Jiwa Akibat Bencana Alam Menurut Desa/Kelurahan dan Jenis Bencana Alam di Kecamatan Curup Timur, 2020	46
4.4.4	Keberadaan Fasilitas/Upaya Antisipasi/Mitigasi Bencana Alam Menurut Desa/Kelurahan di Kecamatan Curup Timur, 2021	49

4.4.5	Banyaknya Desa/Kelurahan yang Memiliki Kelompok Kegiatan Olahraga Menurut Jenis Olahraga dan Ketersediaan Fasilitas/ Lapangan Olahraga di Kecamatan Curup Timur, 2021	51
5.	PERTANIAN	
5.1	Luas Panen Tanaman Sayuran Semusim Menurut Jenis Tanaman di Kecamatan Curup Timur (ha), 2018–2021	58
5.2	Produksi Tanaman Sayuran Semusim Menurut Jenis Tanaman di Kecamatan Curup Timur (kuintal), 2018–2021	59
5.3	Luas Panen Tanaman Biofarmaka Menurut Jenis Tanaman di Kecamatan Curup Timur (m ²), 2018–2021	60
5.4	Produksi Tanaman Biofarmaka Menurut Jenis Tanaman di Kecamatan Curup Timur (kg), 2018–2021	61
5.5	Luas Panen Tanaman Hias Menurut Jenis Tanaman di Kecamatan Curup Timur (m ²), 2018–2021	62
5.6	Produksi Tanaman Hias Menurut Jenis Tanaman di Kecamatan Curup Timur (tangkai), 2018–2021	63
5.7	Produksi Buah-Buahan dan Sayuran Tahunan Menurut Jenis Tanaman di Kecamatan Curup Timur (kuintal), 2018–2021	64
6.	PARIWISATA, TRANSPORTASI, DAN KOMUNIKASI	
6.1	PARIWISATA	
6.1.1	Jumlah Sarana Akomodasi Menurut Desa/Kelurahan dan Jenis Akomodasi di Kecamatan Curup Timur, 2021	70

6.2 TRANSPORTASI

6.2.1	Prasarana dan Sarana Transportasi Antar Desa/Kelurahan Menurut Desa/Kelurahan di Kecamatan Curup Timur, 2021	71
-------	--	----

6.3 KOMUNIKASI

6.3.1	Keberadaan Kantor Pos/Pos Pembantu/Rumah Pos, Pos Keliling, dan Perusahaan/Agen Jasa Ekspedisi Swasta Menurut Desa/Kelurahan di Kecamatan Curup Timur, 2021	73
6.3.2.	Jumlah Menara Telepon seluler dan Operator Layanan Komunikasi Telepon Seluler Menurut Desa/ Kelurahan di Kecamatan Curup Timur, 2021	74
6.3.3	Kekuatan Sinyal Telepon Seluler dan Jenis Sinyal Internet Telepon Seluler Menurut Desa/Kelurahan di Kecamatan Curup Timur, 2021	75

7. PERBANKAN, KOPERASI, DAN PERDAGANGAN

7.1	Banyaknya Sarana Lembaga Keuangan Bank Menurut Desa/ Kelurahan dan Jenis Bank di Kecamatan Curup Timur, 2021	82
7.2	Banyaknya Koperasi Aktif Menurut Menurut Desa/Kelurahan dan Jenis Koperasi di Kecamatan Curup Timur, 2021	83
7.3	Banyaknya Sarana Perdagangan Menurut Desa/Kelurahan dan Jenis Sarana Perdagangan di Kecamatan Curup Timur, 2021	85

DAFTAR GAMBAR/LIST OF FIGURES

	Halaman <i>Page</i>
1.1 Luas Daerah menurut Desa/Kelurahan (%), 2021	5
2.1 Keberadaan Pelaksana Kewolayahan Desa Kelurahan di Kecamatan Curup Timur, 2021	13
3.1 Komposisi Penduduk di Kecamatan Curup Timur, 2021	21
4.1 Fasilitas Pendidikan, Jumlah Murid, Jumlah Guru di Kecamatan Curup Timur, 2021/2022	30
5.1 Potensi Pertanian Di Kecamatan Curup Timur	57
6.1 Sarana dan Prasarana Transportasi di Kecamatan Curup Timur, 2021	69
7.1 Fasilitas Ekonomi di Kecamatan Curup Timur, 2021	81

PENJELASAN UMUM

Tanda-tanda, satuan-satuan, dan lain-lainnya yang digunakan dalam publikasi ini adalah sebagai berikut:

1. TANDA-TANDA

Data tidak tersedia	: ...
Tidak ada atau nol	: -
Data dapat diabaikan.....	: 0
Tanda decimal	: ,
Data tidak dapat ditampilkan	: NA
Angka estimasi	: e
Angka diperbaiki	: r
Angka sementara	: x
Angka sangat sementara	: xx
Angka sangat sangat sementara	: xxx

2. SATUAN

barel/ <i>barrel</i>	: 158,99 liter/ <i>litres</i> = $1/6,2898 \text{ m}^3$
hektar (ha)/ <i>hectare (ha)</i>	: 10 000 m^2
kilometer (km)/ <i>kilometres (km)</i>	: 1 000 meter/ <i>meters (m)</i>
knot/ <i>knot</i>	: 1,8523 km/jam (<i>km/hour</i>)
kuintal/ <i>quintal</i>	: 100 kg
KWh	: 1 000 Watt <i>hour</i>
MWh	: 1 000 KWh
liter (untuk beras)/ <i>litre (for rice)</i>	: 0,80 kg
MMSCF	: $1/35,3 \text{ m}^3$
metrik ton (m.ton)/ <i>metric ton (m. ton)</i>	: 0,98421 long ton = 1 000 kg
ons/ <i>ounce</i>	: 28,31 gram/ <i>grams</i>
ton	: 1 000 kg

Satuan lain: buah, dus, butir, helai/lembar, kaleng, batang, pulsa, ton kilometer (ton-km), jam, menit, persen (%).

Perbedaan angka di belakang koma disebabkan oleh pembulatan angka.

DAFTAR SINGKATAN/LIST OF ABBREVIATION

SI	: Stasiun Iklim
SMPK	: Stasiun Meterologi Pertanian Khusus
t.t	: Tempat tidur
BCG	: Bacillus Calmette Guerin
DPT	: Difteri, Pertusis, Tetanus
TT	: Tetanus Toxoid
IOT	: Industri Obat Tradisional
IKOT	: Industri Kecil Obat Tradisional
Alkes	: Alat kesehatan
PKRT	: Perbekalan Kesehatan Rumah tangga
Kompl	: Komplemen
IRTP	: Industri Pangan Produksi Rumah Tangga
PBF	: Pedagang Besar Farmasi
GFK	: Gudang Farmasi Kab/Kota/Regency
RB	: Rumah Bersalin
Pustu	: Puskesmas pembantu
BP	: Balai Pengobatan
TPS	: Tempat Pembuangan Sampah Sementara
Jamkesmas	: Jaminan kesehatan masyarakat miskin
PJKMU	: Program Jaminan Kesehatan Masyarakat Umum
SIUP	: Surat Ijin Usaha Perdagangan
TDP	: Tanda Daftar Perusahaan
API	: Angka Pengenal Importir

01

GEOGRAFI

<https://rejanglebongkab.bps.go.id>

PENJELASAN TEKNIS

1. Berdasarkan posisi geografisnya, Kecamatan Curup Timur memiliki batas-batas :
 - Utara : Kecamatan Curup Utara
 - Selatan : Kecamatan Curup Tengah
 - Timur : Kecamatan Selupu Rejang
 - Barat : Kecamatan Curup Tengah, Curup

<https://rejanglebongkab.bps.go.id>

ULASAN

Kecamatan Curup Timur terdiri dari 9 Desa/Kelurahan, yaitu:

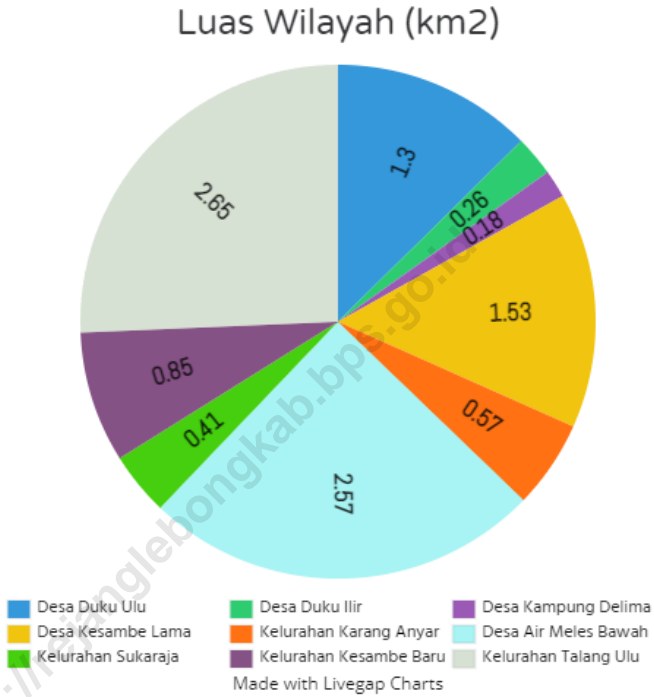
- Desa Duku Ulu
- Desa Duku Ilir
- Desa Kampung Delima
- Desa Kesambe Lama
- Kelurahan Karang Anyar
- Desa Air Meles Bawah
- Kelurahan Sukaraja
- Kelurahan Kesambe Baru
- Kelurahan Talang Ulu

Kecamatan Curup Timur berdasarkan Peraturan Bupati Rejang Lebong Tahun 2017 memiliki wilayah seluas 10,32 Km² yang terbagi kedalam 9 desa/kelurahan definitif.

Desa/kelurahan dengan wilayah terluas adalah Kelurahan Talang Ulu Sawah dengan luas 2,65 Km² atau sekitar 25,68 persen dari luas Kecamatan Curup Timur. Desa/kelurahan dengan luas wilayah terkecil adalah Kelurahan Karang Anyar yang hanya memiliki luas sekitar 0,57 Km² atau sekitar 5,52 persen luas Kecamatan Curup Timur. Ibukota Kecamatan Curup Timur berjarak sekitar 4 Km dari ibukota Kabupaten Rejang Lebong dan 84 km dari Provinsi Bengkulu

Gambar 1.1
Figures

Luas Daerah menurut Desa/Kelurahan (%), 2021
Total Area by Village/Kelurahan (%), 2021



Sumber/Source : Sekretariat Daerah Bagian Pemerintahan Kabupaten Rejang Lebong

Tabel 1.1 Luas Daerah Menurut Desa/Kelurahan di Kecamatan Curup Timur, 2021

Desa/Kelurahan	Luas (Km ²)	Persentase terhadap Luas Kecamatan
(1)	(2)	(3)
Duku Ulu	1.3	12.60
Duku Ilir	0.26	2.52
Kampung Delima	0.18	1.74
Kesambe Lama	1.53	14.83
Karang Anyar	0.57	5.52
Air Meles Bawah	2.57	24.90
Sukaraja	0.41	3.97
Kesambe Baru	0.85	8.24
Talang Uu	2.65	25.68
Curup Timur	10.32	100.00

Catatan: ...

Sumber: BPS, Pendataan Potensi Desa (Podes) 2021

Tabel 1.2
Table

Jarak ke Ibukota Kecamatan dan Ibukota Kabupaten/Kota Menurut Desa/Kelurahan di Kecamatan Curup Timur (km), 2021

Desa/Kelurahan	Jarak ke Ibukota Kecamatan	Jarak ke Ibukota Kabupaten/ Kota
(1)	(2)	(3)
Duku Ulu	1	6
Duku Ilir	2	6
Kampung Delima	3	4
Kesambe Lama	2	4
Karang Anyar	4	5
Air Meles Bawah	3	3
Sukaraja	3	2
Kesambe Baru	1	4
Talang Uu	1	4

Catatan: ...

Sumber: BPS, Pendataan Potensi Desa (Podes) 2021

Tabel 1.3 Topografi Sebagian Besar Wilayah Desa/Kelurahan di Kecamatan Curup Utara, 2021

Desa/Kelurahan	Topografi
(1)	(2)
Duku Ulu	Lereng
Duku Ilir	Dataran
Kampung Delima	Dataran
Kesambe Lama	Lereng
Karang Anyar	Lereng
Air Meles Bawah	Lereng
Sukaraja	Lereng
Kesambe Baru	Lembah
Talang Uu	Lereng

Catatan: ...

Sumber: BPS, Pendataan Potensi Desa (Podes) 2021

02

PEMERINTAHAN

<https://rejanglebongkab.bps.go.id>

PENJELASAN TEKNIS

1. Kecamatan adalah pembagian wilayah administratif di Indonesia di bawah kabupaten atau kota. Kecamatan terdiri atas desa-desa atau kelurahan-kelurahan. Kedudukan kecamatan merupakan perangkat daerah kabupaten/kota sebagai pelaksana teknis kewilayahan yang mempunyai wilayah kerja tertentu dan dipimpin oleh seorang camat.
2. Kelurahan adalah suatu wilayah yang dipimpin oleh seorang Lurah sebagai perangkat daerah kabupaten dan atau daerah kota di bawah kecamatan (UndangUndang No. 32 Tahun 2004 tentang Pemerintahan Daerah).
3. Desa adalah kesatuan masyarakat hukum yang memiliki batas-batas wilayah yang berwenang untuk mengatur dan mengurus kepentingan masyarakat setempat berdasarkan asal-usul dan adat istiadat setempat yang diakui dan dihormati dalam sistem pemerintahan Negara Kesatuan Republik Indonesia
4. Desa definitif adalah wilayah yang secara administratif di bawah kecamatan yang dipimpin oleh Kepala Desa.
5. Desa persiapan adalah desa baru di dalam wilayah desa sebagai hasil pemekaran yang akan ditingkatkan menjadi desa definitif.
6. Satuan Lingkungan Setempat adalah satuan kewilayahan atau lingkungan di bawah desa/kelurahan. Satuan kewilayahan ini biasanya ditetapkan dengan peraturan daerah atau peraturan desa, dimana dalam peraturan tersebut menyebutkan tingkatan dan banyaknya satuan kewilayahan di bawah desa beserta batas-batasnya. Tingkatan dan nama SLS bisa berbeda antar daerah, seperti rukun tetangga (RT), rukun warga (RW), jorong, dusun, dan lingkungan.

ULASAN

Kecamatan Curup Timur pada saat dimekarkan dari kecamatan induk yaitu Kecamatan Curup, telah memiliki wilayah administratif sebanyak 9 (sembilan) desa/kelurahan definitif yaitu Desa Duku Ulu, Desa Duku Ilir, Desa Kampung Delima, Desa Kesambe Lama, Kelurahan Karang Anyar, Desa Air Meles Bawah, Kelurahan Sukaraja, Kelurahan Kesambe Baru dan Kelurahan Talang Ulu. untuk ibukota Kecamatan Curup Timur berada di Kelurahan Talang Ulu.

Desa/ kelurahan di Kecamatan Curup Timur untuk SLS terkecilnya berupa dusun untuk desa dan rukun tetangga (RT) untuk kelurahan. Jumlah SLS terkecil terbanyak terdapat di Kelurahan Karang Anyar yaitu sebanyak 13 SLS sedangkan jumlah SLS terkecil yang paling sedikit yaitu 2 SLS. Hanya ada sebanyak 1 (satu) desa yang hanya memiliki 2 SLS terkecil yaitu Desa Duku Ilir.

<https://rejanglebongkab.bps.go.id>

Gambar 2.1
Figures

Keberadaan Pelaksana Kewilayahan Desa/Kelurahan di Kecamatan Curup Timur, 2021



Sumber: BPS, Pendataan Potensi Desa (Podes) 2021

1.1 WILAYAH ADMINISTRATIF

Tabel 1.0.1 Status Pemerintahan Desa/Kelurahan di Kecamatan Curup Timur, 2021
Table

Desa/Kelurahan	Status Pemerintahan
(1)	(2)
Duku Ulu	Desa
Duku Ilir	Desa
Kampung Delima	Desa
Kesambe Lama	Desa
Karang Anyar	Kelurahan
Air Meles Bawah	Desa
Sukaraja	Kelurahan
Kesambe Baru	Kelurahan
Talang Uu	Kelurahan

Catatan: ...

Sumber: BPS, Pendataan Potensi Desa (Podes) 2021

2.2 SUMBER DAYA MANUSIA

Tabel 2.2.1 Keberadaan Aparatur Pemerintahan Desa/Kelurahan di Kecamatan Curup Timur, 2021
Table

Desa/Kelurahan	Sekretariat desa/Kelurahan	Pelaksana Teknis	Pelaksana Kewilayahan	Pegawai Desa/Kelurahan Lainnya
(1)	(2)	(3)	(4)	(5)
Duku Ulu	3	3	3	10
Duku Ilir	3	3	2	10
Kampung Delima	3	3	3	10
Kesambe Lama	3	3	3	10
Karang Anyar	1	1	17	14
Air Meles Bawah	3	3	5	11
Sukaraja	1	2	11	14
Kesambe Baru	1	1	8	15
Talang Uu	1	3	16	17
Jumlah/Total	19	22	68	111

atatan: ...
Sumber: BPS, Pendataan Potensi Desa (Podes) 2021

Tabel 2.2.2
Table

**Keberadaan Badan Pemusyawaratan Desa/Lembaga
Musyawarah Kelurahan di Kecamatan Curup Timur, 2021**

Desa/Kelurahan	Badan Pemusyawaratan Desa / Lembaga Musyawarah Kelurahan
(1)	(2)
Duku Ulu	Ada
Duku Ilir	Ada
Kampung Delima	Ada
Kesambe Lama	Ada
Karang Anyar	Ada
Air Meles Bawah	Ada
Sukaraja	Ada
Kesambe Baru	Ada
Talang Uu	Ada

atatan: ...

Sumber: BPS, Pendataan Potensi Desa (Podes) 2021

03

PENDUDUK

<https://rejanglebongkab.bps.go.id>

PENJELASAN TEKNIS

1. Penduduk Indonesia adalah semua orang yang berdomisili di wilayah teritorial Indonesia selama 6 bulan atau lebih dan atau mereka yang berdomisili kurang dari 6 bulan tetapi bertujuan menetap.
2. Laju pertumbuhan penduduk adalah angka yang menunjukkan persentase penambahan penduduk dalam jangka waktu tertentu.
3. Kepadatan penduduk adalah rasio banyaknya penduduk per kilometer persegi.
4. Rasio jenis kelamin adalah perbandingan antara penduduk laki-laki dan penduduk perempuan pada suatu wilayah dan waktu tertentu. Biasanya dinyatakan dengan banyaknya penduduk laki-laki untuk 100 penduduk perempuan.

<https://rejanglebongkab.bps.go.id>

ULASAN

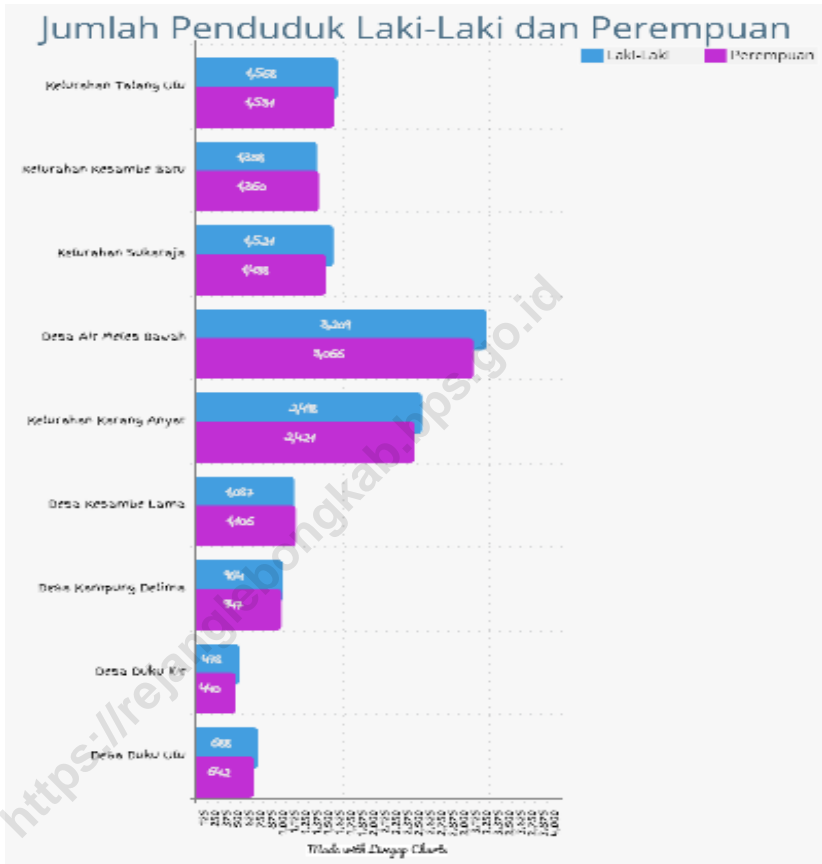
Jumlah penduduk Kecamatan Curup Timur pada tahun 2021 sebanyak 23.302 jiwa dengan sex ratio sebesar 103,09 dan kepadatan 2548,64 penduduk per Km².

Jika dilihat dari besaran sex ratio, ini menandakan bahwa komposisi jumlah penduduk laki-laki di Kecamatan Curup Timur lebih banyak dari pada jumlah penduduk perempuan.

Jumlah penduduk tertinggi di Kecamatan Curup Timur terdapat di Desa Air Meles Bawah yaitu sebanyak 6.275 jiwa dengan komposisinya 3.209 jiwa penduduk laki-laki dan 3.066 jiwa penduduk perempuan, jumlah ini adalah 23,86 % dari jumlah keseluruhan penduduk di Kecamatan Curup Timur. Sedangkan untuk jumlah penduduk yang paling sedikit di Kecamatan Curup Timur terdapat pada Desa Duku Ilir yaitu berjumlah 918 jiwa, 478 jiwa jumlah penduduk laki-laki dan 440 jiwa penduduk perempuan. Terdapat dua Desa/Kelurahan yang memiliki sex ratio di bawah 100, yaitu Desa Kesambe Lama dan Kelurahan Kesambe Baru. Artinya jumlah penduduk perempuan lebih banyak daripada penduduk laki-laki.

<https://rejanglebongkecamatan.com>

Gambar 3.1 KOMPOSISI PENDUDUK DI KECAMATAN CURUP TIMUR 2021



Catatan: ...
 Sumber: Dinas Kependudukan dan Pencatatan Sipil Kabupaten Rejang Lebong

Tabel 3.1 Penduduk, Distribusi Persentase Penduduk, Kepadatan Penduduk, Rasio Jenis Kelamin Penduduk Menurut Desa/ Kelurahan di Kecamatan Curup Timur, 2021

Desa/Kelurahan	Penduduk		
	Laki-Laki	Perempuan	Jumlah
(1)	(2)	(3)	(4)
Duku Ulu	688	642	1 330
Duku Ilir	478	440	918
Kampung Delima	964	947	1 911
Kesambe Lama	1 087	1 106	2 193
Karang Anyar	2 498	2 421	4 919
Air Meles Bawah	3 209	3 066	6 275
Sukaraja	1 521	1 438	2 959
Kesambe Baru	1 338	1 360	2 698
Talang Uu	1 568	1 531	3 099
Curup Timur	13 351	12 951	26 302

Lanjutan Tabel 3.1

Desa/Kelurahan	Persentase Penduduk	Kepadatan Penduduk (per Km ²)	Rasio Jenis Kelamin Penduduk
(1)	(5)	(6)	(7)
Duku Ulu	5.06	1 023.08	107.17
Duku Ilir	3.49	3 530.77	108.64
Kampung Delima	7.27	10 616.67	101.80
Kesambe Lama	8.34	1 433.33	98.28
Karang Anyar	18.70	8 629.82	103.18
Air Meles Bawah	23.86	2 441.63	104.66
Sukaraja	11.25	7 217.07	105.77
Kesambe Baru	10.26	3 174.12	98.38
Talang Uu	11.78	1 169.43	102.42
Curup Timur	100.00	2 548.64	103.09

Catatan: ...

Sumber: Dinas Kependudukan dan Pencatatan Sipil Kabupaten Rejang Lebong

Tabel 3.2
Table

Jumlah Penduduk Menurut Kelompok Umur di Kecamatan Curup Timur, 2021

Kelompok Umur	Jumlah Penduduk
(1)	(2)
0-4	1 970
5-9	2 190
10-14	2 236
15-19	2 396
20-24	2 330
25-29	2 266
30-34	2 139
35-39	2 112
40-44	2 026
45-49	1 747
50-54	1 487
55-59	1 240
60-64	945
65-69	573
70-74	304
75+	341
Curup Timur	26 302

Catatan: ...

Sumber: Dinas Kependudukan dan Pencatatan Sipil Kabupaten Rejang Lebong

04

SOSIAL DAN KESEJAHTERAAN RAKYAT SOCIAL AND WELFARE

<https://rejanglebongkab.bps.go.id>

PENJELASAN TEKNIS

1. Jenjang pendidikan formal Jenjang pendidikan formal terdiri atas jenjang pendidikan dasar, menengah, dan tinggi.
2. Bersekolah adalah seseorang yang terdaftar dan aktif mengikuti proses belajar, baik di suatu jenjang pendidikan formal maupun nonformal.
3. Rumah Sakit adalah sarana kesehatan/bangunan tempat untuk melayani penderita yang sakit untuk berobat rawat jalan atau rawat inap yang pelayanannya disediakan oleh dokter, perawat, dan tenaga ahli kesehatan lainnya.
4. Rumah Sakit Bersalin adalah rumah sakit khusus untuk persalinan, dilengkapi pelayanan spesialis pemeriksaan kehamilan, persalinan, rawat inap, dan rawat jalan ibu dan anak yang berada di bawah pengawasan dokter spesialis kandungan.
5. Poliklinik adalah sarana kesehatan/bangunan yang dipakai untuk pelayanan berobat jalan. Biasanya dikelola oleh swasta atau organisasi keagamaan tertentu.
6. Balai pengobatan adalah tempat pemeriksaan kesehatan di bawah pengawasan menteri kesehatan.
7. Puskesmas (Pusat Kesehatan Masyarakat) adalah sebagai unit pelayanan kesehatan milik pemerintah (pelaksana teknis dinas kesehatan kabupaten/kota) yang bertanggung jawab terhadap pelayanan kesehatan masyarakat untuk wilayah kecamatan, sebagian kecamatan, atau kelurahan/desa. Puskesmas memberikan pelayanan berobat jalan atau rawat inap. Biasanya Puskesmas berada di setiap kecamatan dan dapat terdiri dari 2 sampai 3 puskesmas di dalam 1 kecamatan. Puskesmas dibedakan antara puskesmas yang menyediakan pelayanan rawat inap dan tidak.
8. Apotek adalah suatu sarana kesehatan yang digunakan untuk pekerjaan kefarmasian, dan penyaluran/penjualan obat/bahan farmasi. Apotek melayani pembelian obat secara bebas atau dengan resep dokter. Apotek selalu ada tenaga apoteker selaku penanggungjawabnya.
9. Gizi buruk adalah suatu keadaan kekurangan konsumsi zat gizi yang disebabkan oleh rendahnya konsumsi energi protein dalam makanan sehari-hari, yang ditandai dengan berat dan tinggi badan tidak sesuai umur (dibawah rata-rata) dan harus ditetapkan oleh tenaga medis. Busung lapar termasuk salah satu bentuk gizi 86 Pedoman Pencacah Desa/Kelurahan buruk. Secara klinis, status gizi buruk meliputi tiga tipe, yaitu marasmus, kwashiorkor, dan marasmus-kwashiorkor.

PENJELASAN TEKNIS

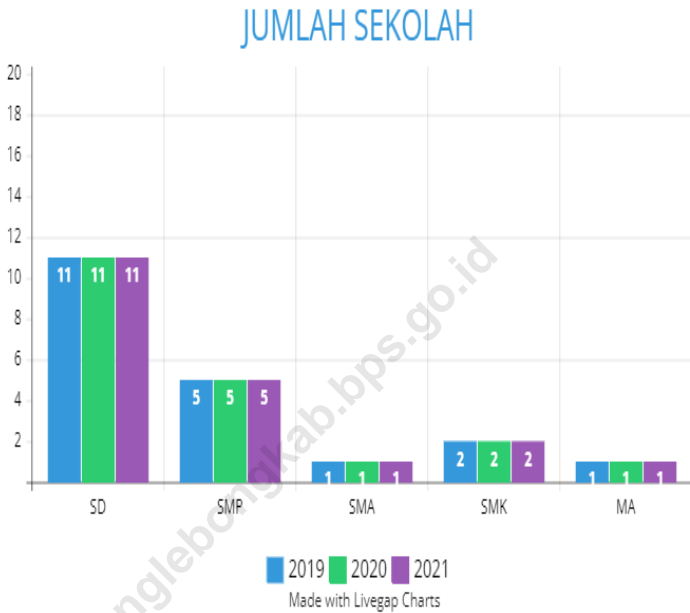
1. Bencana alam adalah bencana yang diakibatkan oleh peristiwa atau serangkaian peristiwa yang disebabkan oleh alam antara lain berupa gempa bumi, tsunami, gunung meletus, banjir, banjir bandang, kekeringan, angin topan, dan tanah longsor. Data bencana yang disajikan merupakan kejadian bencana yang terjadi selama 3 tahun terakhir.
2. Sistem peringatan dini bencana alam adalah serangkaian kegiatan pemberian peringatan sesegera mungkin kepada masyarakat tentang kemungkinan terjadinya bencana alam pada suatu tempat oleh lembaga yang berwenang.
3. Lapangan olahraga adalah tempat lapang untuk kegiatan olahraga yang ada di desa/kelurahan baik yang sesuai dengan persyaratan olahraga yang bersangkutan maupun tidak. Keberadaan lapangan olahraga yang dimaksudkan bukan hanya yang dimiliki oleh desa/kelurahan, melainkan juga lapangan yang dimiliki swasta atau pribadi, baik yang difungsikan secara komersial maupun tidak komersial dan masyarakat umum dapat mengaksesnya.

ULASAN

Pada tahun ajaran 2021/2022 berdasarkan data dari Dinas Pendidikan Kabupaten Rejang Lebong di Kecamatan Curup Timur jumlah murid di Sekolah Dasar (SD) sebanyak 1.957 murid yang tersebar di 11 unit SD dengan jumlah guru sebanyak 152 orang. Pada jenjang Sekolah Menengah Pertama (SMP) di Kecamatan Curup Timur terdapat 4 unit sekolah yang terdiri dari 1.580 murid dan 117 guru. Sedangkan untuk jenjang menengah atas terdapat 1 unit Sekolah Menengah Atas (SMA) dan 2 unit Sekolah Menengah Kejuruan (SMK). Jumlah murid SMA sebanyak 1.022 murid dan jumlah guru sebanyak 66 orang guru. Sedangkan di 2 unit Sekolah Menengah Kejuruan (SMK) jumlah muridnya sebanyak 743 orang dengan jumlah guru sebanyak 85 orang, selain itu juga di Kecamatan Curup Timur terdapat juga 1 unit Sekolah Madrasah Aliyah (MA) swasta dengan jumlah murid sebanyak 56 orang dan guru sebanyak 26 orang.

Upaya mewujudkan masyarakat yang sehat tidak semata dibutuhkan fasilitas kesehatan, namun perlu digerakkan kegiatan olahraga sebagai upaya pencegahan. Kegiatan olahraga perlu pula didukung dengan fasilitas dan kelompok olahraga yang mendukung. Di Kecamatan Curup Timur sudah tersedia beberapa lapangan dan fasilitas seperti olahraga sepak bola, bola voli, bulu tangkis, tenis meja dan lainnya. Namun fasilitas tersebut tidak tersedia untuk semua desa/kelurahan.

Gambar 4.1 FASILITAS PENDIDIKAN, JUMLAH MURID, JUMLAH GURU
FIGURES DI KECAMATAN CURUP TIMUR, 2021/2022



Catatan/Note: ³ Jumlah guru termasuk kepala sekolah dan guru/ *The total of teachers including headmaster and teacher.*

⁴ Guru yang mengajar di dua sekolah atau lebih dihitung di masing-masing sekolah/ *Teacher who taught in two schools or more counted in every school.*

Sumber/Source: ¹ Kementerian Pendidikan, Kebudayaan, Riset, dan Teknologi, Sistem Data Pokok Pendidikan, data semester ganjil laporan sampai dengan 30 November 2021/ *Ministry of Education, Culture, Research, and Technology, Basic Education Data System, odd semester report data up to 30 November 2021*

² Kementerian Agama, EMIS, data semester ganjil laporan sampai dengan 17 Februari 2022/ *Ministry of Religious Affairs, EMIS, odd semester report data up to 17 February 2022*

4.1 PENDIDIKAN EDUCATION

Tabel 4.1.1 Banyaknya Desa¹/Kelurahan yang Memiliki Fasilitas Sekolah Menurut Tingkat Pendidikan di Kecamatan Curup Timur, 2019–2021

Tingkat Pendidikan <i>Educational Level</i>	2019	2020	2021
(1)	(2)	(3)	(4)
Sekolah Dasar (SD) <i>Primary School</i>	11	11	11
Madrasah Ibtidaiyah (MI) <i>Madrasah Ibtidaiyah</i>	0	0	0
Sekolah Menengah Pertama (SMP) <i>Junior High School</i>	5	5	5
Madrasah Tsanawiyah (MTs) <i>Madrasah Tsanawiyah (MTs)</i>	0	0	0
Sekolah Menengah Atas (SMA) <i>Senior High School</i>	1	1	1
Sekolah Menengah Kejuruan (SMK) <i>Vocational High School</i>	2	2	2
Madrasah Aliyah (MA) <i>Madrasah Aliyah</i>	1	1	1
Akademi/Perguruan Tinggi <i>Academy/University</i>	0	0	0

Catatan/Note: ¹Desa pada tabel ini termasuk Unit Permukiman Transmigrasi (UPT) yang masih dibina oleh kementerian terkait/
Villages in this table include Transmigration Settlement Unit which is still fostered by the relevant ministries.

Sumber/Source: BPS, Pendataan Potensi Desa (Podes) 2020 dan 2021/BPS-Statistics Indonesia, *Village Potential Data Collecting 2020 and 2021*

Tabel 4.1.2 Jumlah Sekolah Menurut Tingkat Pendidikan di Kecamatan Curup Timur, 2020/2021 dan 2021/2022

Tingkat Pendidikan Educational Level	Negeri/Public		Swasta/Private		Jumlah/Total	
	2020/2021	2021/2022	2020/2021	2021/2022	2020/2021	2021/2022
(1)	(2)	(3)	(4)	(5)	(6)	(7)
Taman Kanak-Kanak (TK) ¹ /Kindergarten ¹	0	0	4	4	4	4
Raudatul Athfal (RA) ² Raudatul Athfal (RA) ²	3	3	0	0	3	3
Sekolah Dasar (SD) ¹ Elementary Schools ¹	11	11	3	3	14	14
Madrasah Ibtidaiyah (MI) ² /Madrasah Ibtidaiyah (MI) ²	2	2	0	0	2	2
Sekolah Menengah Pertama (SMP) ¹ /Junior High Schools ¹	3	3	1	1	4	4
Madrasah Tsanawiyah (MTs) ² /Madrasah Tsanawiyah (MTs) ²	2	2	0	0	2	2
Sekolah Menengah Atas (SMA) ¹ /Senior High Schools ¹	1	1	0	0	1	1
Sekolah Menengah Kejuruan (SMK) ¹ Vocational High Schools ¹	2	2	0	0	1	1
Madrasah Aliyah (MA) ² Madrasah Aliyah (MA) ²	0	0	1	1	1	1

Catatan/Note: ³ Seluruh Raudatul Athfal (RA) berstatus swasta/All Raudatul Athfal (RA) are private

Sumber/Source: ¹ Kementerian Pendidikan, Kebudayaan, Riset, dan Teknologi, Sistem Data Pokok Pendidikan, data semester ganjil laporan sampai dengan 30 November 2021/Ministry of Education, Culture, Research, and Technology, Basic Education Data System, odd semester report data up to 30 November 2021

² Kementerian Agama, EMIS, data semester ganjil laporan sampai dengan 17 Februari 2022/Ministry of Religious Affairs, EMIS, odd semester report data up to 17 February 2022

Tabel 4.1.3
Table

Jumlah Guru Menurut Tingkat Pendidikan di Kecamatan Curup Timur, 2020/2021 dan 2021/2022

Tingkat Pendidikan Educational Level	Negeri/Public		Swasta/Private		Jumlah/Total	
	2020/2021	2021/2022	2020/2021	2021/2022	2020/2021	2021/2022
(1)	(2)	(3)	(4)	(5)	(6)	(7)
Taman Kanak-Kanak (TK) ¹ /Kindergarten ¹	-	-	21	17	21	17
Raudatul Athfal (RA) ² Raudatul Athfal (RA) ²	13	13	-	-	13	14
Sekolah Dasar (SD) ^{1,3} Elementary Schools ^{1,3}	119	105	48	47	167	152
Madrasah Ibtidaiyah (MI) ² /Madrasah Ibtidaiyah (MI) ²	29	35	-	-	29	35
Sekolah Menengah Pertama (SMP) ^{1,3} / Junior High Schools ^{1,3}	85	84	31	33	116	117
Madrasah Tsanawiyah (MTs) ² /Madrasah Tsanawiyah (MTs) ²	38	35	-	-	38	35
Sekolah Menengah Atas (SMA) ^{1,3} /Senior High Schools ^{1,3}	71	66	-	-	71	66
Sekolah Menengah Kejuruan (SMK) ^{1,3,4} Vocational High Schools ^{1,3,4}	92	85	-	-	92	85
Madrasah Aliyah (MA) ² Madrasah Aliyah (MA) ²	-	-	21	26	21	26

Catatan/Note: ³ Jumlah guru termasuk kepala sekolah dan guru/The total of teachers including headmaster and teacher.

⁴ Guru yang mengajar di dua sekolah atau lebih dihitung di masing-masing sekolah/Teacher who taught in two schools or more counted in every school.

Sumber/Source: ¹ Kementerian Pendidikan, Kebudayaan, Riset, dan Teknologi, Sistem Data Pokok Pendidikan, data semester ganjil laporan sampai dengan 30 November 2021/Ministry of Education, Culture, Research, and Technology, Basic Education Data System, odd semester report data up to 30 November 2021

² Kementerian Agama, EMIS, data semester ganjil laporan sampai dengan 17 Februari 2022/Ministry of Religious Affairs, EMIS, odd semester report data up to 17 February 2022

Tabel 4.1.4 Jumlah Murid Menurut Tingkat Pendidikan di Kecamatan Curup Timur, 2020/2021 dan 2021/2022

Tingkat Pendidikan Educational Level	Negeri/Public		Swasta/Private		Jumlah/Total	
	2020/2021	2021/2022	2020/2021	2021/2022	2020/2021	2021/2022
(1)	(2)	(3)	(4)	(5)	(6)	(7)
Taman Kanak-Kanak (TK) ¹ /Kindergarten ¹	-	-	137	132	137	132
Raudatul Athfal (RA) ² Raudatul Athfal (RA) ²	79	70	-	-	79	70
Sekolah Dasar (SD) ¹ Elementary Schools ¹	1 356	1 348	581	609	1 937	1 957
Madrasah Ibtidaiyah (MI) ² /Madrasah Ibtidaiyah (MI) ²	362	502	-	-	362	502
Sekolah Menengah Pertama (SMP) ¹ / Junior High Schools ¹	1 125	1 061	489	519	1 614	1 580
Madrasah Tsanawiyah (MTs) ² /Madrasah Tsanawiyah (MTs) ²	313	389	-	-	313	389
Sekolah Menengah Atas (SMA) ¹ /Senior High Schools ¹	1 005	1 022	-	-	1 005	1 022
Sekolah Menengah Kejuruan (SMK) ¹ Vocational High Schools ¹	800	743	-	-	800	743
Madrasah Aliyah (MA) ² Madrasah Aliyah (MA) ²	-	-	71	56	71	56

Catatan/Note: ...

Sumber/Source: ¹ Kementerian Pendidikan, Kebudayaan, Riset, dan Teknologi, Sistem Data Pokok Pendidikan, data semester ganjil laporan sampai dengan 30 November 2021/Ministry of Education, Culture, Research, and Technology, Basic Education Data System, odd semester report data up to 30 November 2021

² Kementerian Agama, EMIS, data semester ganjil laporan sampai dengan 17 Februari 2022/Ministry of Religious Affairs, EMIS, odd semester report data up to 17 February 2022

4.2 KESEHATAN HEALTH

Tabel 4.2.1 Banyaknya Desa¹/Kelurahan yang Memiliki Sarana Kesehatan Menurut Jenis Sarana Kesehatan di Kecamatan Curup Timur, 2019–2021

Jenis Sarana Kesehatan <i>Type of Health Facilities</i>	2019	2020	2021
(1)	(2)	(3)	(4)
Rumah Sakit <i>Hospital</i>	0	0	0
Rumah Sakit Bersalin <i>Maternity Hospital</i>	0	0	0
Poliklinik/Balai Pengobatan <i>Polyclinic</i>	3	3	3
Puskesmas Rawat Inap <i>Public Health Center with Inpatient Care</i>	0	0	0
Puskesmas Tanpa Rawat Inap <i>Public Health Center without Inpatient Care</i>	2	2	2
Apotek <i>Pharmacy</i>	2	2	2

Catatan/Note: ...

Sumber/Source: BPS, Pendataan Potensi Desa (Podes) 2019–2021/BPS-Statistics Indonesia, Village Potential Data Collecting 2019–2021

Tabel 4.2.2 Banyaknya Warga Penderita Kekurangan Gizi Menurut Desa/Kelurahan di Kecamatan Curup Timur, 2020

Desa/Kelurahan Village/Kelurahan	2020
(1)	(2)
Duku Ulu	0
Duku Ilir	0
Kampung Delima	0
Kesambe Lama	0
Karang Anyar	0
Air Meles Bawah	0
Sukaraja	0
Kesambe Baru	0
Talang Uu	0
Curup Timur	0

Catatan/Note: ...

Sumber/Source: BPS, Pendataan Potensi Desa (Podes) 2021/BPS-Statistics Indonesia, Village Potential Data Collecting 2021

4.3 PERUMAHAN DAN LINGKUNGAN HOUSING AND ENVIRONMENT

Tabel 4.3.1 **Banyaknya Desa/Kelurahan Menurut Sumber Air Minum Sebagian Besar Keluarga di Kecamatan Curup Timur, 2019–2021**
Table

Sumber Air Minum	2019	2020	2021
(1)	(2)	(3)	(4)
Air Kemasan Bermerk	0	0	0
Air Isi Ulang	0	0	0
Leding Dengan Meteran	4	4	4
Leding Tanpa Meteran	0	0	0
Sumur Bor atau Pompa	5	5	5
Sumur	0	0	0
Mata Air	0	0	0
Sungai/Danau/Kolam/ Waduk/Situ/ Embung/Bendungan	0	0	0
Air Hujan	0	0	0
Lainnya	0	0	0

Catatan/Note: ...

Sumber/Source: BPS, Pendataan Potensi Desa (Podes) 2019–2021/BPS-Statistics Indonesia, Village Potential Data Collecting 2019–2021

Tabel 4.3.2 Banyaknya Keluarga Menurut Desa/Kelurahan dan Jenis Pengguna Listrik di Kecamatan Curup Timur, 2021

Desa/Kelurahan	Pengguna Listrik			Bukan Pengguna Listrik
	PLN	Non PLN	Jumlah	
(1)	(2)	(3)	(4)	(5)
Duku Ulu	423	0	423	1
Duku Ilir	295	0	295	0
Kampung Delima	556	0	556	0
Kesambe Lama	698	0	698	0
Karang Anyar	1 642	0	1 642	0
Air Meles Bawah	2 720	0	2 720	0
Sukaraja	850	0	850	0
Kesambe Baru	987	0	987	1
Talang Uu	847	0	847	0
Curup Timur	9 018	0	9 018	2

Catatan/Note: ...

Sumber/Source: BPS, Pendataan Potensi Desa (Podes) 2021/BPS-Statistics Indonesia, Village Potential Data Collecting 2021

Tabel 4.3.3
Table

Banyaknya Desa/Kelurahan Menurut Sumber Penerangan Jalan Utama Desa/Kelurahan di Kecamatan Curup Timur, 2019–2021

Sumber Penerangan Jalan Utama <i>Source of Main Street Illumination</i>	2019	2020	2021
(1)	(2)	(3)	(4)
Listrik Pemerintah/ <i>State Electricity</i>	7	7	7
Listrik Non Pemerintah/ <i>Non-State Electricity</i>	1	1	1
Non Listrik/ <i>Non-Electric</i>	0	0	0

Catatan/*Note*: ...

Sumber/*Source*: BPS, Pendataan Potensi Desa (Podes) 2019–2021/*BPS-Statistics Indonesia, Village Potential Data Collecting 2019–2021*

Tabel
Table 4.3.4

Banyaknya Desa/Kelurahan Menurut Penggunaan Fasilitas Tempat Buang Air Besar Sebagian Besar Keluarga di Kecamatan Curup Timur, 2019–2021

Fasilitas Tempat Buang Air Besar Toilet Facility	2019	2020	2021
(1)	(2)	(3)	(4)
Jamban/Toilet	9	9	9
Sendiri/Private	9	9	9
Bersama/Shared	0	0	0
Umum/Public	0	0	0
Bukan Jamban/Non-Toilet	0	0	0
Jumlah/Total	9	9	9

Catatan/Note: ...

Sumber/Source: BPS, Pendataan Potensi Desa (Podes) 2019–2021/BPS-Statistics Indonesia, Village Potential Data Collecting 2019–2021

Tabel 4.3.5
Table

Banyaknya Desa/Kelurahan Menurut Jenis Bahan Bakar untuk Memasak yang Digunakan Sebagian Besar Keluarga di Kecamatan Curup Timur, 2021

Jenis Bahan Bakar untuk Memasak <i>Type of Cooking Fuel</i>	2021
(1)	(2)
Listrik/ <i>Electric</i>	0
Elpiji 5,5 kg/ <i>Blue Gas 5.5 kg-LPG</i>	0
Elpiji 12 kg/ <i>12 kg-LPG</i>	0
Elpiji 3 kg/ <i>3 kg-LPG</i>	9
Gas Kota/ <i>City Gas</i>	0
Biogas/ <i>Biogas</i>	0
Minyak Tanah/ <i>Kerosene</i>	0
Briket/ <i>Briquettes</i>	0
Arang/ <i>Charcoal</i>	0
Kayu Bakar/ <i>Firewood</i>	0
Lainnya/ <i>Others</i>	0
Jumlah/Total	9

Catatan/Note: ...

Sumber/Source: BPS, Pendataan Potensi Desa (Podes) 2021/BPS-Statistics Indonesia, Village Potential Data Collecting 2021

4.4 AGAMA DAN SOSIAL LAINNYA
RELIGION AND OTHER SOCIAL AFFAIRS

Tabel 4.4.1 Jumlah Tempat Peribadatan Menurut Desa/Kelurahan di Kecamatan Curup Timur, 2021

Desa/Kelurahan <i>Village/Kelurahan</i>	Masjid <i>Mosque</i>	Mushola <i>Pray Room</i>	Gereja Protestan <i>Protestant Church</i>	Gereja Katholik <i>Catholic Church</i>	Pura <i>Temple</i>	Vihara
(1)	(2)	(3)	(4)	(5)	(6)	(7)
Duku Ulu	2	3	0	0	0	0
Duku Ilir	1	1	0	0	0	0
Kampung Delima	3	1	0	0	0	0
Kesambe Lama	1	5	0	0	0	0
Karang Anyar	3	5	0	0	0	0
Air Meles Bawah	3	6	1	1	0	0
Sukaraja	3	2	0	0	0	0
Kesambe Baru	2	4	0	0	0	0
Talang Uu	4	4	0	0	0	0
Curup Timur	22	31	1	1	0	0

Catatan/Note: ...
Sumber/Source: BPS, Pendataan Potensi Desa (Podes) 2021/BPS-Statistics Indonesia, Village Potential Data Collecting 2021

Tabel 4.4.2
Table

**Banyaknya Kejadian Bencana Alam Menurut Desa/
Kelurahan dan Jenis Bencana Alam di Kecamatan Curup
Timur, 2020**

Desa/Kelurahan <i>Village/Kelurahan</i>	Gempa Bumi <i>Earthquake</i>	Tsunami <i>Tsunami</i>	Gunung Meletus <i>Volcanic Eruption</i>	Tanah Longsor <i>Landslide</i>
(1)	(2)	(3)	(4)	(5)
Duku Ulu	0	0	0	2
Duku Ilir	0	0	0	0
Kampung Delima	0	0	0	0
Kesambe Lama	0	0	0	3
Karang Anyar	0	0	0	0
Air Meles Bawah	0	0	0	0
Sukaraja	0	0	0	0
Kesambe Baru	0	0	0	0
Talang Uu	0	0	0	0
Curup Timur	0	0	0	5

Lanjutan Tabel/*Continued Table* 4.4.2

Desa/Kelurahan Village/Kelurahan	Banjir Floods	Banjir Bandang Flash Floods	Kekeringan Drought	Kebakaran Hutan dan Lahan Forest and Land Fires
(1)	(6)	(7)	(8)	(9)
Duku Ulu	1	0	0	0
Duku Ilir	0	0	0	0
Kampung Delima	0	0	0	0
Kesambe Lama	2	0	0	0
Karang Anyar	1	0	0	0
Air Meles Bawah	0	0	0	0
Sukaraja	2	0	0	0
Kesambe Baru	2	0	0	0
Talang Uu	0	0	0	0
Curup Timur	8	0	0	0

Lanjutan Tabel/*Continued Table* 4.4.2

Desa/Kelurahan Village/Kelurahan	Angin Puyuh/ Puting Beliung/ Topan Tornado/Typhoon	Gelombang Pasang Tidal Wave	Abrasi Abrasion
(1)	(10)	(11)	(12)
Duku Ulu	0	0	0
Duku Ilir	0	0	0
Kampung Delima	0	0	0
Kesambe Lama	0	0	0
Karang Anyar	0	0	0
Air Meles Bawah	0	0	0
Sukaraja	0	0	0
Kesambe Baru	0	0	0
Talang Uu	0	0	0
Curup Timur	0	0	0

Catatan/Note: ...

Sumber/Source: BPS, Pendataan Potensi Desa (Podes) 2021/BPS-Statistics Indonesia, Village Potential Data Collecting 2021

Tabel
Table 4.4.3

Banyaknya Korban Jiwa Akibat Bencana Alam Menurut Desa/Kelurahan dan Jenis Bencana Alam di Kecamatan Curup Timur, 2020

Desa/Kelurahan <i>Village/Kelurahan</i>	Gempa Bumi <i>Earthquake</i>	Tsunami <i>Tsunami</i>	Gunung Meletus <i>Volcanic Eruption</i>	Tanah Longsor <i>Landslide</i>
(1)	(2)	(3)	(4)	(5)
Duku Ulu	0	0	0	0
Duku Ilir	0	0	0	0
Kampung Delima	0	0	0	0
Kesambe Lama	0	0	0	0
Karang Anyar	0	0	0	0
Air Meles Bawah	0	0	0	0
Sukaraja	0	0	0	0
Kesambe Baru	0	0	0	0
Talang Uu	0	0	0	0
Curup Timur	0	0	0	0

Lanjutan Tabel/*Continued Table 4.4.3*

Desa/Kelurahan Village/Kelurahan	Banjir Floods	Banjir Bandang Flash Floods	Kekeringan Drought	Kebakaran Hutan dan Lahan Forest and Land Fires
(1)	(6)	(7)	(8)	(9)
Duku Ulu	0	0	0	0
Duku Ilir	0	0	0	0
Kampung Delima	0	0	0	0
Kesambe Lama	0	0	0	0
Karang Anyar	0	0	0	0
Air Meles Bawah	0	0	0	0
Sukaraja	0	0	0	0
Kesambe Baru	0	0	0	0
Talang Uu	0	0	0	0
Curup Timur	0	0	0	0

Lanjutan Tabel/*Continued Table* 4.4.3

Desa/Kelurahan <i>Village/Kelurahan</i>	Angin Puyuh/ Puting Beliung/ Topan <i>Tornado/Typhoon</i>	Gelombang Pasang <i>Tidal Wave</i>	Abrasi <i>Abrasion</i>
(1)	(10)	(11)	(12)
Duku Ulu	0	0	0
Duku Ilir	0	0	0
Kampung Delima	0	0	0
Kesambe Lama	0	0	0
Karang Anyar	0	0	0
Air Meles Bawah	0	0	0
Sukaraja	0	0	0
Kesambe Baru	0	0	0
Talang Uu	0	0	0
Curup Timur	0	0	0

Catatan/Note: ...

Sumber/Source: BPS, Pendataan Potensi Desa (Podes) 2021/BPS-Statistics Indonesia, *Village Potential Data Collecting 2021*

Tabel 4.4.4
Table

Keberadaan Fasilitas/Upaya Antisipasi/Mitigasi Bencana Alam Menurut Desa/Kelurahan di Kecamatan Curup Timur, 2021

Desa/Kelurahan Village/Kelurahan	Sistem Peringatan Dini Bencana Alam Natural Disaster Early Warning System	Sistem Peringatan Dini Khusus Tsunami Tsunami Early Warning System	Perlengkapan Keselamatan Safety Equipment
(1)	(2)	(3)	(4)
Duku Ulu	Tidak Ada	Bukan Wilayah Ppotrnsi Tsunami	Tidak Ada
Duku Ilir	Tidak Ada		Tidak Ada
Kampung Delima	Tidak Ada		Tidak Ada
Kesambe Lama	Tidak Ada		Tidak Ada
Karang Anyar	Tidak Ada		Tidak Ada
Air Meles Bawah	Tidak Ada		Tidak Ada
Sukaraja	Tidak Ada		Tidak Ada
Kesambe Baru	Tidak Ada		Tidak Ada
Talang Uu	Tidak Ada		Tidak Ada

Lanjutan Tabel/*Continued Table 4.4.4*

Desa/Kelurahan <i>Village/Kelurahan</i>	Rambu-Rambu dan Jalur Evakuasi Bencana <i>Sign and Evacuation Route</i>	Pembuatan, Perawatan, atau Normalisasi: Sungai, Kanal, Tanggul, Parit, Drainase, Waduk, Pantai, dll <i>Manufacture, Maintenance, or Normalization: Rivers, Canals, Embankment, etc</i>
(1)	(5)	(6)
Duku Ulu	Tidak Ada	Tidak Ada
Duku Ilir	Tidak Ada	Tidak Ada
Kampung Delima	Tidak Ada	Tidak Ada
Kesambe Lama	Tidak Ada	Tidak Ada
Karang Anyar	Tidak Ada	Ada
Air Meles Bawah	Tidak Ada	Tidak Ada
Sukaraja	Tidak Ada	Tidak Ada
Kesambe Baru	Tidak Ada	Ada
Talang Uu	Tidak Ada	Tidak Ada

Catatan/*Note*: ...

Sumber/*Source*: BPS, Pendataan Potensi Desa (Podes) 2021/*BPS-Statistics Indonesia, Village Potential Data Collecting 2021*

Tabel
Table 4.4.5

Banyaknya Desa/Kelurahan yang Memiliki Kelompok Kegiatan Olahraga Menurut Jenis Olahraga dan Ketersediaan Fasilitas/Lapangan Olahraga di Kecamatan Curup Timur, 2021

Jenis Olahraga <i>Type of Sport</i>	Kondisi Fasilitas/Lapangan Olahraga <i>Condition of Sport Facilities/Fields</i>			Tidak Ada Fasilitas/ Lapangan Olahraga <i>No Sport Facilities/ Fields</i>
	Baik	Rusak Sedang	Rusak Parah	
(1)	(2)	(3)	(4)	(5)
Sepak Bola/ <i>Soccer</i>	3	-	-	6
Bola Voli/ <i>Volley Ball</i>	7	-	-	2
Bulu Tangkis/ <i>Badminton</i>	3	-	-	6
Bola Basket/ <i>Basket Ball</i>	3	-	-	6
Tenis Lapangan/ <i>Court Tennis</i>	-	-	-	9
Tenis Meja/ <i>Table Tennis</i>	-	-	-	9
Futsal/ <i>Futsal</i>	2	-	-	7
Renang/ <i>Swimming</i>	1	-	-	8
Bela Diri/ <i>Martial Arts</i>	3	-	-	6
Bilyard/ <i>Billiards</i>	1	-	-	8
Fitnes, Aerobik, dll/ <i>Fitness, Aerobics, etc</i>	-	-	-	9
Lainnya/ <i>Others</i>	-	-	-	9

Catatan/Note: ...

Sumber/Source: BPS, Pendataan Potensi Desa (Podes) 2021/BPS-Statistics Indonesia, Village Potential Data Collecting 2021

05

**PERTANIAN
AGRICULTURE**

<https://rejanglebongkab.bps.go.id>

PENJELASAN TEKNIS

1. Lahan sawah adalah lahan pertanian yang berpetak-petak dan dibatasi oleh pematang (galengan), saluran untuk menahan/ menyalurkan air, yang biasanya ditanami padi sawah tanpa memandang dari mana diperoleh atau status lahan tersebut. Lahan yang dimaksud termasuk lahan yang terdaftar di Pajak Bumi Bangunan, Iuran Pembangunan Daerah, lahan bengkok, lahan serobotan, lahan rawa yang ditanami padi dan lahan bekas tanaman tahunan yang telah dijadikan sawah, baik yang ditanami padi, palawija atau tanaman semusim lainnya.
2. Tegall/Kebun adalah lahan pertanian bukan sawah (lahan kering) yang ditanami tanaman semusim atau tahunan dan terpisah dengan halaman sekitar rumah serta penggunaannya tidak berpindah pindah.
3. Ladang/Huma adalah lahan pertanian bukan sawah (lahan kering) yang biasanya ditanami tanaman semusim dan penggunaannya hanya semusim atau dua musim, kemudian akan ditinggalkan bila sudah tidak subur lagi (berpindah-pindah). Kemungkinan lahan ini beberapa tahun kemudian akan dikerjakan kembali jika sudah subur.
4. Lahan yang sementara tidak diusahakan adalah lahan yang biasanya diusahakan tetapi untuk sementara (lebih dari 1 (satu) tahun tetapi kurang dari atau sama dengan 2 (dua) tahun) tidak diusahakan, termasuk lahan sawah yang tidak diusahakan selama lebih dari 2 (dua) tahun.
5. Data pokok tanaman pangan yang dikumpulkan adalah luas panen dan produktivitas (hasil per hektar). Produksi tanaman pangan merupakan hasil perkalian antara luas panen dengan produktivitas. Pengumpulan data luas panen dilakukan setiap bulan dengan pendekatan area kecamatan di seluruh wilayah Indonesia. Pengumpulan data produktivitas dilakukan melalui pengukuran langsung pada plot ubinan berukuran $2\frac{1}{2}$ m x $2\frac{1}{2}$ m. Pengumpulan data produktivitas dilakukan setiap subround (empat bulanan) pada waktu panen petani.

ULASAN

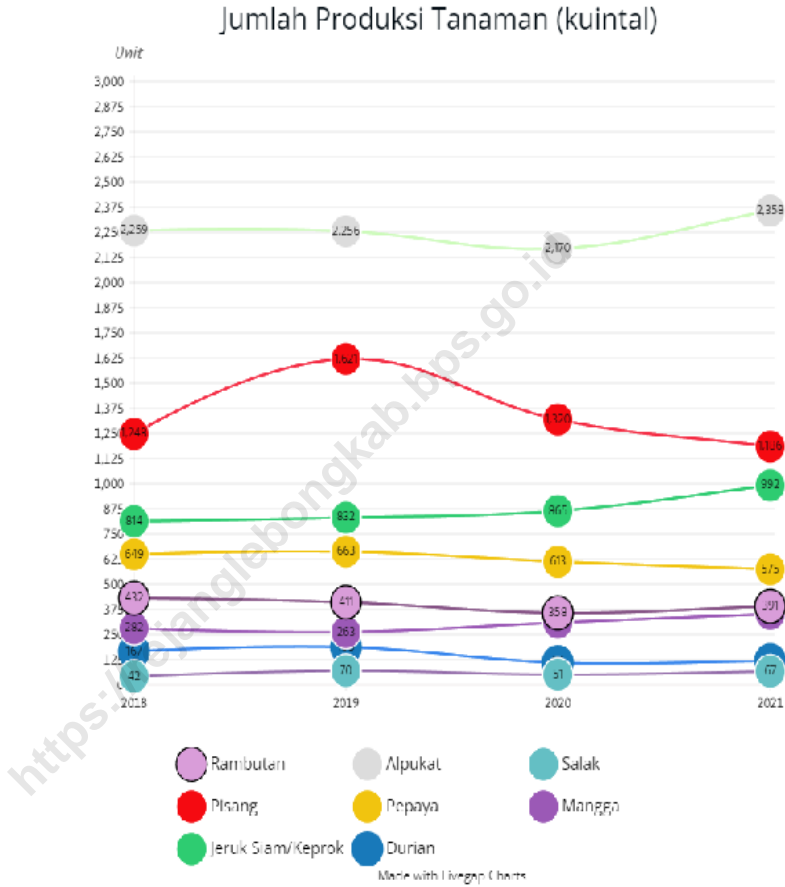
Di Kecamatan Curup Timur sebagian besar penduduknya bekerja pada sektor pertanian dan perkebunan. Untuk pertanian, sebagian besar penduduk bekerja sebagai petani tanaman pangan dan hortikultura, sedangkan untuk perkebunan bekerja pada perkebunan Kopi.

Tanaman pangan yang diusahakan oleh masyarakat selain padi juga jagung dan kacang-kacangan, walaupun sistem penanamannya tidak rutin seperti jenis tanaman padi. Sistem pengairan untuk irigasi sebagian besar telah menggunakan sistem pengairan teknis dengan pola termen dan dalam 1 tahun dapat melakukan 2 kali penanaman/pemanenan.

Tanaman hortikultura yang paling sering dibudidayakan oleh sebagian besar masyarakat desa kelurahan di Kecamatan Curup Timur jenis tanaman horti sayuran buah, selain itu tanaman jenis biofarmaka juga diusahakan oleh masyarakat di Kecamatan Curup Timur.

Gambar 5.1
Figures

**POTENSI PERTANIAN
DI KECAMATAN CURUP TIMUR**



Sumber/Source: BPS, Statistik Pertanian Hortikultura SPH-TBF/BPS-Statistics Indonesia, Agricultural Statistic for Horticulture SPH-TBF

Tabel
Table 5.1

Luas Panen Tanaman Sayuran Semusim Menurut Jenis Tanaman di Kecamatan Curup Timur (ha), 2018–2021

Jenis Tanaman	2018	2019	2020	2021 ^x
(1)	(2)	(3)	(4)	(5)
Sayuran				
Bawang Daun	109	99	110	121
Terung	-	91	143	162
Cabai Besar	-	254	331	360
Cabai Rawit	-	-	119	149
Kentang	-	-	-	-
Kubis	-	86	115	137
Petsai	-	106	164	190
Tomat	-	110	170	190

Catatan/Note: ...

Sumber/Source: BPS, Statistik Pertanian Hortikultura SPH-SBS/BPS-Statistics Indonesia, Agricultural Statistic for Horticulture SPH-SBS

Tabel 5.2
Table

Produksi Tanaman Sayuran Semusim Menurut Jenis Tanaman di Kecamatan Curup Timur (kuintal), 2018–2021

Jenis Tanaman	2018	2019	2020	2021 ^x
(1)	(2)	(3)	(4)	(5)
Sayuran				
Bawang Daun	10 028	9 108	10 120	11 132
Terung	-	28 419	43 335	50 993
Cabai Besar	-	17 252	23 302	24 942
Cabai Rawit	-	-	5 511	6 865
Kentang	-	-	-	-
Kubis	-	31 252	41 792	44 876
Petsai	-	15 772	24 411	28 272
Tomat	-	8 605	14 019	15 773

Catatan/Note: ...

Sumber/Source: BPS, Statistik Pertanian Hortikultura SPH-SBS/BPS-Statistics Indonesia, Agricultural Statistic for Horticulture SPH-SBS

Tabel
5.3
Table

**Luas Panen Tanaman Biofarmaka Menurut Jenis Tanaman
di Kecamatan Curup Timur (m²), 2018–2021**

Jenis Tanaman Kind of Plants	2018	2019	2020	2021 ^x
(1)	(2)	(3)	(4)	(5)
Jahe	99 000	89 000	96 700	107 700
Kencur	-	-	-	102
Kunyit	8 289	4 289	5 691	9 141
Laos/Lengkuas	7 400	6 200	6 300	7 920

Catatan/Note: ...

Sumber/Source: BPS, Statistik Pertanian Hortikultura SPH-TBF/BPS-Statistics Indonesia, Agricultural Statistic for Horticulture SPH-TBF

Tabel 5.4
Table

Produksi Tanaman Biofarmaka Menurut Jenis Tanaman di Kecamatan Curup Timur (kg), 2018–2021

Jenis Tanaman Kind of Plants	2018	2019	2020	2021 ^x
(1)	(2)	(3)	(4)	(5)
Jahe	754 680	630 440	637 116	842 556
Kencur	-	-	-	397
Kunyit	37 071	20 466	25 976	51 497
Laos/Lengkuas	86 000	80 324	56 266	57 316

Catatan/Note: ...

Sumber/Source: BPS, Statistik Pertanian Hortikultura SPH-TBF/BPS-Statistics Indonesia, Agricultural Statistic for Horticulture SPH-TBF

Tabel
Table 5.5

**Luas Panen Tanaman Hias Menurut Jenis Tanaman di
Kecamatan Curup Timur (m²), 2018–2021**

Jenis Tanaman <i>Kind of Plants</i>	2018	2019	2020	2021 ^x
(1)	(2)	(3)	(4)	(5)
Anggrek	-	-	-	-
Krisan	-	-	-	-
Mawar	-	-	-	-
Sedap Malam	-	-	-	-

Catatan/Note: ...

Sumber/Source: BPS, Statistik Pertanian Hortikultura SPH-TH/BPS-Statistics Indonesia, *Agricultural Statistik for Horticulture SPH-TH*

Tabel 5.6 **Produksi Tanaman Hias Menurut Jenis Tanaman di Kecamatan Curup Timur (tangkai), 2018–2021**

Jenis Tanaman <i>Kind of Plants</i>	2018	2019	2020	2021 ^x
(1)	(2)	(3)	(4)	(5)
Anggrek	-	-	-	-
Krisan	-	-	-	-
Mawar	-	-	-	-
Sedap Malam	-	-	-	-

Catatan/Note: ...

Sumber/Source: BPS, Statistik Pertanian Hortikultura SPH-TH/BPS-Statistics Indonesia, *Agricultural Statistik for Horticulture SPH-TH*

Tabel
Table 5.7

Produksi Buah-Buahan dan Sayuran Tahunan Menurut Jenis Tanaman di Kecamatan Curup Timur (kuintal), 2018–2021

Jenis Tanaman	2018	2019	2020	2021 ^x
(1)	(2)	(3)	(4)	(5)
Buah–Buahan				
Durian	167	188	111	120
Jeruk Siam/Kepron	814	832	865	992
Mangga	282	263	310	353
Pepaya	649	663	613	575
Pisang	1 248	1 621	1 320	1 186
Salak	42	70	51	67
Alpukat	2 259	2 256	2 170	2 358
Rambutan	432	411	358	391
Sayuran				
Melinjol	-	66	62	116
Jengkol	-	-	115	21

Catatan/Note: ...

Sumber/Source: BPS, Statistik Pertanian Hortikultura SPH-BST/BPS-Statistics Indonesia, Agricultural Statistic for Horticulture SPH-BST

06

**PARIWISATA, TRANSPORTASI, DAN
KOMUNIKASI
*TOURISM, TRANSPORTATION,
AND COMMUNICATION***

<https://rejanglebongkab.bps.go.id>

PENJELASAN TEKNIS

1. Sarana transportasi yang biasa digunakan adalah seluruh sarana transportasi yang biasa digunakan oleh sebagian besar penduduk dari kantor kepala desa/lurah ke kantor camat/bupati/walikota.
2. Angkutan umum adalah moda transportasi darat untuk masyarakat umum.
3. Trayek angkutan adalah lintasan/rute/jalur angkutan umum untuk pelayanan jasa angkutan orang atau orang dan barang yang mempunyai asal, tujuan, dan lintasan perjalanan yang tetap. Tidak termasuk yang hanya mengangkut barang saja. Kendaraan umum dengan trayek tetap, tetapi operasionalnya dapat di luar jalur trayek (sesuai permintaan penumpang), maka termasuk trayek tetap.
4. Menara Base Transceiver Station (BTS) adalah alat yang berfungsi sebagai pengirim dan penerima (transceiver) sinyal komunikasi seluler. BTS ditandai adanya menara/tower yang dilengkapi antena sebagai perangkat transceiver. Masyarakat umum sering menyebutnya sebagai tower telepon seluler/handphone.
5. Pos merupakan bagian dari sistem pos yaitu sebuah metode yang digunakan untuk mengirimkan informasi atau suatu objek, di mana untuk dokumen tertulis biasanya dikirimkan dengan amplop tertutup atau berupa paket untuk benda-benda yang lain, pengirimannya mampu menjangkau seluruh wilayah di dunia. Kantor pos adalah pemberi pelayanan komunikasi tertulis dan/atau surat elektronik, layanan paket, layanan logistik, layanan transaksi keuangan, dan layanan keagenan pos untuk kepentingan umum. Kantor Pos Pembantu adalah unit usaha PT Pos Indonesia (Persero) di luar kota yang mempertanggungjawabkan penerimaan dan pengeluaran serta pengurusan eksploitasinya kepada Kantor Pos dan Giro. Rumah pos berfungsi sama seperti kantor pos dan kantor pos pembantu, bedanya rumah pos biasanya terletak di daerah terpencil.

ULASAN

Transportasi antar desa di Curup Timur semuanya ditempuh melalui jalur darat, hanya saja tidak ada sarana transportasi umum bertrayek. Angkutan umum di Kecamatan Curup Timur ada, namun masih sulit ditemukan karena tidak memiliki trayek dan waktu operasi yang tetap.

Jenis permukaan jalan antar desa kelurahan di Kecamatan Curup Timur mayoritas adalah aspal/beton dan dapat dilalui kendaraan roda 4 sepanjang tahun.

Layanan seluler di Kecamatan Curup Timur relatif kuat. Sebagian besar desa/kelurahan di Kecamatan Curup Timur juga sudah dapat menikmati jaringan 4G yang stabil, hanya beberapa provider yang sinyalnya tergantung dengan kondisi cuaca.

<https://rejanglebongkab.bps.go.id>

Gambar 6.1
Figures

**SARANA DAN PRASARANA TRANSPORTASI
DI KECAMATAN CURUP TIMUR, TAHUN 2021**



Catatan/Note: ...

Sumber/Source: BPS, Pendataan Potensi Desa (Podes) 2021/BPS-Statistics Indonesia, Village Potential Data Collecting 2021

**6.1 PARIWISATA
TOURISM**

Tabel 6.1.1 Jumlah Sarana Akomodasi Menurut Desa/Kelurahan dan Jenis Akomodasi di Kecamatan Curup Timur, 2021

Desa/Kelurahan	Hotel	Penginapan
(1)	(2)	(3)
Duku Ulu	-	-
Duku Ilir	-	-
Kampung Delima	-	-
Kesambe Lama	-	-
Karang Anyar	-	-
Air Meles Bawah	-	-
Sukaraja	-	-
Kesambe Baru	-	-
Talang Uu	2	-
Curup Timur	2	-

Catatan/Note: ...

Sumber/Source: BPS, Pendataan Potensi Desa (Podes) 2021/BPS-Statistics Indonesia, Village Potential Data Collecting 2021

6.2 TRANSPORTASI TRANSPORTATION

Tabel 6.2.1 Prasarana dan Sarana Transportasi Antar Desa/Kelurahan Menurut Desa/Kelurahan di Kecamatan Curup Timur, 2021

Desa/Kelurahan	Jenis Prasarana Transportasi	Keberadaan Angkutan Umum
(1)	(2)	(3)
Duku Ulu	Darat	Ada Tanpa Trayek Tetap
Duku Ilir	Darat	Ada Tanpa Trayek Tetap
Kampung Delima	Darat	Ada Tanpa Trayek Tetap
Kesambe Lama	Darat	Ada Tanpa Trayek Tetap
Karang Anyar	Darat	Ada Tanpa Trayek Tetap
Air Meles Bawah	Darat	Ada Tanpa Trayek Tetap
Sukaraja	Darat	Ada Tanpa Trayek Tetap
Kesambe Baru	Darat	Ada Tanpa Trayek Tetap
Talang Uu	Darat	Ada Tanpa Trayek Tetap

Lanjutan Tabel/*Continued Table* 6.2.1

Desa/Kelurahan	Jenis Permukaan Jalan Darat Terluas	Dapat Dilalui Kendaraan Bermotor Roda 4 atau Lebih
(1)	(4)	(5)
Duku Ulu	Aspal	Sepanjang Tahun
Duku Ilir	Aspal	Sepanjang Tahun
Kampung Delima	Aspal	Sepanjang Tahun
Kesambe Lama	Aspal	Sepanjang Tahun
Karang Anyar	Aspal	Sepanjang Tahun
Air Meles Bawah	Aspal	Sepanjang Tahun
Sukaraja	Aspal	Sepanjang Tahun
Kesambe Baru	Aspal	Sepanjang Tahun
Talang Uu	Aspal	Sepanjang Tahun

Catatan/Note: ...

Sumber/Source: BPS, Pendataan Potensi Desa (Podes) 2021/BPS-Statistics Indonesia, Village Potential Data Collecting 2021

6.3 KOMUNIKASI COMMUNICATION

Tabel 6.3.1 Keberadaan Kantor Pos/Pos Pembantu/Rumah Pos, Pos Keliling, dan Perusahaan/Agen Jasa Ekspedisi Swasta Menurut Desa/Kelurahan di Kecamatan Curup Timur, 2021

Desa/Kelurahan	Kantor Pos/Pos Pembantu/Rumah Pos	Pos Keliling	Perusahaan/Agen Jasa Ekspedisi Swasta
(1)	(2)	(3)	(4)
Duku Ulu	Tidak Ada	Tidak Ada	Tidak Ada
Duku Ilir	Tidak Ada	Tidak Ada	Tidak Ada
Kampung Delima	Tidak Ada	Tidak Ada	Tidak Ada
Kesambe Lama	Tidak Ada	Tidak Ada	Tidak Ada
Karang Anyar	Tidak Ada	Tidak Ada	Tidak Ada
Air Meles Bawah	Tidak Ada	Tidak Ada	Tidak Ada
Sukaraja	Tidak Ada	Tidak Ada	Ada Beroperasi
Kesambe Baru	Tidak Ada	Tidak Ada	Tidak Ada
Talang Uu	Tidak Ada	Tidak Ada	Tidak Ada
Curup Timur			

Catatan/Note: ...

Sumber/Source: BPS, Pendataan Potensi Desa (Podes) 2021/BPS-Statistics Indonesia, Village Potential Data Collecting 2021

Tabel 6.3.2 Jumlah Menara Telepon seluler dan Operator Layanan Komunikasi Telepon Seluler Menurut Desa/Kelurahan di Kecamatan Curup Timur, 2021

Desa/Kelurahan <i>Village/Kelurahan</i>	Jumlah Menara Telepon seluler <i>Number of Base Transceiver Station (BTS)</i>	Jumlah Operator Layanan Komunikasi Telepon Seluler <i>Cellular Phone Communication Service Operators</i>
(1)	(2)	(3)
Duku Ulu	1	5
Duku Ilir	0	5
Kampung Delima	0	5
Kesambe Lama	0	5
Karang Anyar	1	5
Air Meles Bawah	0	5
Sukaraja	0	5
Kesambe Baru	1	5
Talang Uu	1	5
Curup Timur	4	45

Catatan/Note: ...
 Sumber/Source: BPS, Pendataan Potensi Desa (Podes) 2021/BPS-Statistics Indonesia, Village Potential Data Collecting 2021

Tabel
Table 6.3.3

Kekuatan Sinyal Telepon Seluler dan Jenis Sinyal Internet Telepon Seluler Menurut Desa/Kelurahan di Kecamatan Curup Timur, 2021

Desa/Kelurahan Village/Kelurahan	Kekuatan Sinyal Telepon Seluler <i>The Streight of Cellular Phone Signal</i>	Jenis Sinyal Internet Telepon Seluler <i>Type of Cellular Phone Signal</i>
(1)	(2)	(3)
Duku Ulu	Kuat	4G/LTE
Duku Ilir	Kuat	4G/LTE
Kampung Delima	Kuat	4G/LTE
Kesambe Lama	Kuat	4G/LTE
Karang Anyar	Kuat	4G/LTE
Air Meles Bawah	Kuat	4G/LTE
Sukaraja	Kuat	4G/LTE
Kesambe Baru	Kuat	4G/LTE
Talang Uu	Kuat	4G/LTE
Curup Timur		

Catatan/Note: ...

Sumber/Source: BPS, Pendataan Potensi Desa (Podes) 2021/BPS-Statistics Indonesia, Village Potential Data Collecting 2021

07

PERBANKAN, KOPERASI, DAN PERDAGANGAN

<https://rejanglebongkab.bps.go.id>

PENJELASAN TEKNIS

1. Kelompok pertokoan adalah sejumlah toko yang terdiri dari minimal 10 toko dan mengelompok dalam satu lokasi. Dalam satu kelompok pertokoan, jumlah bangunan fisiknya dapat lebih dari satu.
2. Pasar dengan bangunan permanen adalah pasar pada bangunan tetap, yang memiliki lantai, atap, dan dinding permanen.
3. Pasar dengan bangunan semi permanen adalah pasar pada bangunan tetap, yang memiliki lantai dan atap, tetapi tanpa dinding.
4. Bangunan pada pasar tradisional yang mencakup bangunan permanen dan semi permanen dikategorikan sebagai pasar dengan bangunan permanen.
5. Pasar tanpa bangunan adalah pasar yang tidak berada dalam bangunan.
6. 6. Minimarket/swalayan adalah sistem * pelayanan mandiri, menjual berbagai jenis barang secara eceran, dan semua barang memiliki label harga, dengan luas bangunan kurang dari 400m. Yang dicatat pada kegiatan Podes adalah minimarket yang masih aktif. Luas yang dimaksud merujuk pada luas lantai yang terdapat pelayanan (menjual barang).
7. Toko/warung kelontong adalah bangunan yang berfungsi sebagai tempat usaha di bangunan tetap untuk menjual barang keperluan sehari-hari secara eceran, tidak mempunyai sistem pelayanan mandiri yang dikelola oleh satu penjual.
8. Restoran adalah suatu jenis usaha yang mempergunakan seluruh bangunan secara permanen untuk menyediakan jasa pangan yang pengolahan dan penyajiannya secara langsung di tempat sesuai dengan keinginan para pengguna jasa yang mempunyai ciri pembeli biasanya dikenakan pajak. Izin restoran dan kualifikasinya diberikan oleh Ditjen Pariwisata/Kanwil Parpostel setempat.
9. Penginapan (hostel/motel/losmen/wisma) adalah jenis akomodasi yang mempergunakan sebagian atau keseluruhan bangunan untuk jasa pelayanan penginapan bagi umum, biasanya tanpa fasilitas pelayanan makan minum yang dikelola secara komersial dengan izin usaha bukan hotel. Yang dicatat dalam Podes 2018 mencakup hostel, motel, matel, bumi perkemahan, pondok wisata, losmen, wisma, dan sejenisnya.
10. Koperasi Unit Desa (KUD) adalah suatu organisasi ekonomi yang bersifat sosial merupakan wadah bagi pengembangan berbagai kegiatan ekonomi masyarakat perdesaan yang diselenggarakan oleh dan untuk masyarakat itu sendiri.

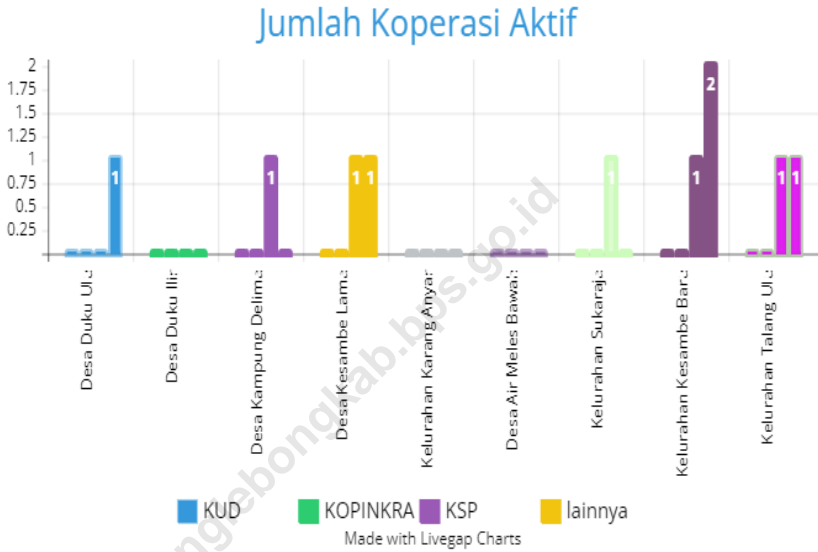
ULASAN

Di Kecamatan Curup Timur unit-unit pelaku ekonomi didominasi oleh toko/warung kelontong yang menyediakan kebutuhan sehari-hari maupun kebutuhan sembako/bahan pangan. Tidak ada pasar dengan bangunan permanen atau semi permanen di Kecamatan Curup Timur karena keberadaan atau lokasi desa kelurahan di Kecamatan Curup Timur tidak terlalu jauh dari pusat perekonomian kabupaten Rejang Lebong yang terletak di Kecamatan Curup dan Curup Tengah. sehingga untuk pasar hanya tersedia pasar pekan yang berlangsung pada hari-hari tertentu dan pada tempat-tempat tertentu.

Di Kecamatan Curup Timur terdapat 5 lembaga koperasi simpan pinjam dan 5 jenis koperasi lainnya.

<https://rejanglebongkab.bps.go.id>

Gambar 7.1 FASILITAS EKONOMI DI KECAMATAN CURUP TIMUR, 2021



Catatan/Note: ...

Sumber/Source: BPS, Pendataan Potensi Desa (Podes) 2021/BPS-Statistics Indonesia, Village Potential Data Collecting 2021

Tabel 7.1
Table

Banyaknya Sarana Lembaga Keuangan Bank Menurut Desa/Kelurahan dan Jenis Bank di Kecamatan Curup Timur, 2021

Desa/Kelurahan	Bank Umum Pemerintah	Bank Umum Swasta	Bank Perkreditan Rakyat (BPR)
(1)	(2)	(3)	(4)
Duku Ulu	0	0	0
Duku Ilir	0	0	0
Kampung Delima	0	0	0
Kesambe Lama	0	0	0
Karang Anyar	0	0	0
Air Meles Bawah	0	0	0
Sukaraja	0	0	0
Kesambe Baru	0	0	0
Talang Uu	0	0	0
Curup Timur	0	0	0

Catatan/Note: ""

Sumber/Source: BPS, Pendataan Potensi Desa (Podes) 2021/BPS-Statistics Indonesia, Village Potential Data Collecting 2021

Tabel
Table 7.2

**Banyaknya Koperasi Aktif Menurut Menurut Desa/
Kelurahan dan Jenis Koperasi di Kecamatan Curup Timur,
2021**

Desa/Kelurahan	Koperasi Unit Desa (KUD)	Koperasi Industri Kecil dan Kerajinan Rakyat (Kopinkra)
(1)	(2)	(3)
Duku Ulu	0	0
Duku Ilir	0	0
Kampung Delima	0	0
Kesambe Lama	0	0
Karang Anyar	0	0
Air Meles Bawah	0	0
Sukaraja	0	0
Kesambe Baru	0	0
Talang Uu	0	0
Curup Timur	0	0

Lanjutan Tabel/*Continued Table 7.2*

Desa/Kelurahan	Koperasi Simpan Pinjam (Kospin)	Koperasi Lainnya
(1)	(4)	(5)
Duku Ulu	0	1
Duku Ilir	0	0
Kampung Delima	1	0
Kesambe Lama	1	1
Karang Anyar	0	0
Air Meles Bawah	0	0
Sukaraja	1	0
Kesambe Baru	1	2
Talang Uu	1	1
Curup Timur	5	5

Catatan/Note: ...

Sumber/Source: BPS, Pendataan Potensi Desa (Podes) 2021/BPS-Statistics Indonesia, Village Potential Data Collecting 2021

Tabel 7.3
Table

Banyaknya Sarana Perdagangan Menurut Desa/Kelurahan dan Jenis Sarana Perdagangan di Kecamatan Curup Timur, 2021

Desa/Kelurahan	Kelompok Pertokoan	Pasar dengan Bangunan Permanen	Pasar dengan Bangunan Semi Permanen
(1)	(2)	(3)	(4)
Duku Ulu	0	0	0
Duku Ilir	0	0	0
Kampung Delima	0	0	0
Kesambe Lama	0	0	0
Karang Anyar	0	0	0
Air Meles Bawah	0	0	0
Sukaraja	0	0	0
Kesambe Baru	0	0	0
Talang Uu	0	0	0
Curup Timur	0	0	0

Lanjutan Tabel/*Continued Table 7.3*

Desa/Kelurahan	Pasar tanpa Bangunan	Mini Market/ Swalayan/ Supermarket	Restoran/ Rumah Makan
(1)	(5)	(6)	(7)
Duku Ulu	1	0	0
Duku Ilir	0	0	0
Kampung Delima	1	0	0
Kesambe Lama	0	0	0
Karang Anyar	0	0	0
Air Meles Bawah	0	0	0
Sukaraja	0	3	1
Kesambe Baru	0	0	0
Talang Uu	1	0	2
Curup Timur	3	3	3

Catatan/Note: ...

Sumber/Source: BPS, Pendataan Potensi Desa (Podes) 2021/BPS-Statistics Indonesia, Village Potential Data Collecting 2021

DATA

MENCERDASKAN BANGSA



9 772715 140005



BADAN PUSAT STATISTIK
KABUPATEN REJANG LEBONG
Jl. S Sukowati No. 36 Curup, Bengkulu, 39114
Telp. (0732) 21153

Website : rejanglebongkab.bps.go.id Email : bps1702@bps.go.id