

# Kecamatan Kebumen Dalam Angka

# 2017



**BADAN PUSAT STATISTIK  
KABUPATEN KEBUMEN**

# Kecamatan Kebumen Dalam Angka

# 2017



---

# **Kecamatan Kebumen Dalam Angka 2017**

**ISSN:** 0852-0132

**No. Publikasi:** 33050.1725

**Katalog:** 1102001.3305120

**Ukuran Buku:** 14,8 cm x 21 cm

**Jumlah Halaman:** xx + 93 halaman

**Naskah**

Badan Pusat Statistik Kabupaten Kebumen

**Gambar Cover oleh:**

Badan Pusat Statistik Kabupaten Kebumen

**Ilustrasi Cover:**

Taman Kota Kebumen

**Diterbitkan oleh:**

© BPS Kabupaten Kebumen

**Dicetak oleh:**

**Dilarang mengumumkan, mendistribusikan, mengomunikasikan, dan/atau  
menggandakan sebagian atau seluruh isi buku ini untuk tujuan komersial tanpa izin  
tertulis dari Badan Pusat Statistik**

## PETA WILAYAH KECAMATAN KEBUMEN



---

<http://kebumenkab.bps.go.id>

---

---

**KEPALA BPS KABUPATEN KEBUMEN**



**Sri Handayani, SE.MM.**

---

<http://kebumenkab.bps.go.id>

---



## KATA SAMBUTAN

Kecamatan Kebumen Dalam Angka 2017 merupakan publikasi tahunan yang diterbitkan oleh BPS Kabupaten Kebumen. Disadari bahwa publikasi ini belum sepenuhnya memenuhi harapan pihak pemakai data khususnya para perencana, namun diharapkan dapat membantu melengkapi penyusunan rencana pembangunan di Kecamatan Kebumen.

Publikasi ini dapat terwujud berkat kerja sama dan bantuan dari berbagai pihak baik instansi pemerintah maupun swasta. Kepada semua pihak yang telah memberikan bantuan disampaikan penghargaan dan terimakasih yang sebesar-besarnya.

Walaupun publikasi ini telah disiapkan sebaik-baiknya, namun disadari masih ada kekurangan dan kesalahan yang terjadi. Untuk perbaikan publikasi ini, tanggapan dan saran yang bersifat konstruktif dari para pemakai sangat diharapkan.

Kebumen, September 2017

Kepala BPS

Kabupaten Kebumen

Sri Handayani, SE. MM



---

<http://kebumenkab.bps.go.id>

---

---

## KATA PENGANTAR


Dengan mengucapkan syukur kehadiran Allah SWT penyusunan Buku KECAMATAN KEBUMEN DALAM ANGKA 2017 dapat kami selesaikan yang merupakan kelanjutan dari publikasi yang sama tahun sebelumnya.

Buku ini memuat berbagai macam data seperti: geografi, pemerintahan, penduduk dan pertanian, sosial dan lain-lain.

Pada kesempatan ini kami menyampaikan terima kasih yang sebesar-besarnya kepada semua pihak, baik itu instansi pemerintah maupun non pemerintah yang telah membantu memberikan data dan informasi yang kami perlukan dalam penyusunan buku ini.

Kami menyadari bahwa buku ini masih jauh dari sempurna dan belum sepenuhnya bisa memenuhi semua kebutuhan data, namun diharapkan bahwa buku ini bisa memberikan kontribusi yang positif bagi pemakai data, khususnya berkaitan dengan kegiatan perencanaan pembangunan.

Kebumen, September 2017  
Koordinator Statistik Kecamatan



Tias Nugrohowati, A.Md

---

<http://kebumenkab.bps.go.id>

---

---

## DAFTAR ISI

	halaman
Peta Wilayah Kecamatan Kebumen .....	iii
Kepala BPS Kabupaten Kebumen .....	v
Kata Sambutan .....	vii
Kata Pengantar.....	ix
Daftar Isi.....	xi
Daftar Tabel.....	xiii
Daftar Gambar.....	xvii
Penjelasan Umum.....	xix
1. Geograf dan klim.....	1
1.1 Geografi.....	3
1.2 Iklim.....	4
2. Pemerintahan.....	11
2.1 Wilayah Administratif.....	13
2.2 Pegawai.....	13
3. Kependudukan.....	27
4. Sosial.....	43
4.1 Pendidikan.....	45
4.2 Kesehatan.....	45
4.3 Agama.....	45
5. Pertanian.....	69
5.1 Tanaman Pangan.....	71
5.2 Hortikultura.....	71
5.3 Perkebunan.....	71
5.4 Peternakan.....	71
5.5 Perikanan.....	71
6. Ekonomi.....	87

---

<http://kebumenkab.bps.go.id>

---

---

## DAFTAR TABEL

		halaman
<b>1</b>	<b>GEOGRAFI DAN IKLIM</b>	
<b>1.1</b>	<b>GEOGRAFI</b>	
1.1.1	Luas Wilayah Menurut Desa/Kelurahan di Kecamatan Kebumen, 2016.....	6
1.1.2	Tinggi Wilayah di Atas Permukaan Laut (DPL) Menurut Desa/Kelurahan di Kecamatan Kebumen, 2016.....	7
1.1.3	Jarak dari Kantor Desa/Kelurahan ke Kantor Camat Kebumen, 2016....	8
<b>1.2</b>	<b>IKLIM</b>	
1.2.1	Jumlah Curah Hujan dan Hari Hujan Menurut Bulan di Kecamatan Kebumen, 2016.....	9
<b>2</b>	<b>PEMERINTAHAN</b>	
<b>2.1</b>	<b>Wilayah Administratif</b>	
2.1.1	Penggolongan Status Desa/Kelurahan dan Kelurahan di Wilayah Kecamatan Kebumen, 2016.....	15
2.1.2	Jumlah Rukun Warga (RW) dan Rukun Tetangga (RT) Menurut Desa/Kelurahan di Kecamatan Kebumen, 2016.....	16
<b>2.2</b>	<b>Pegawai Negeri Sipil</b>	
2.2.1	Jumlah Pegawai Negeri Sipil Daerah Otonom Menurut Dinas/Instansi Pemerintah dan Jenis Kelamin di Wilayah Kecamatan Kebumen 2016.....	17
2.2.2	Jumlah Pegawai Negeri Sipil Daerah Otonom Menurut Dinas/Instansi Pemerintah dan Golongan Penggajian di Wilayah Kecamatan Kebumen, 2016.....	18
2.2.3	Jumlah Pegawai Negeri Sipil Daerah Otonom Menurut Dinas/Instansi Pemerintah dan Pendidikan Tertinggi yang Ditamatkan di Wilayah Kecamatan Kebumen, 2016.....	19
2.2.4	Jumlah Perangkat Desa/Kelurahan Menurut Desa/Kelurahan dan Jenis Kelamin di Kecamatan Kebumen, 2016.....	21

2.2.5	Jumlah Perangkat Desa/Kelurahan Menurut Desa/Kelurahan dan Jabatan di Kecamatan Kebumen, 2016.....	22
2.2.6	Jumlah Perangkat Desa/Kelurahan Menurut Desa/Kelurahan dan Pendidikan yang ditamatkan di Kecamatan Kebumen, 2016.....	24
<b>3</b>	<b>KEPENDUDUKAN</b>	
<b>3.1.</b>	<b>KEPENDUDUKAN</b>	
3.1.1	Jumlah Penduduk dan Laju Pertumbuhan Penduduk Menurut Desa/Kelurahan di Kecamatan Kebumen 2015 dan 2016.....	30
3.1.2	Jumlah Penduduk dan Rasio Jenis Kelamin Menurut Desa/Kelurahan di Kecamatan Kebumen, 2016.....	31
3.1.3	Distribusi dan Kepadatan Penduduk Menurut Desa/Kelurahan di Kecamatan Kebumen, 2016.....	32
3.1.4	Jumlah Penduduk Menurut Kelompok Umur dan Jenis Kelamin di Kecamatan Kebumen, 2016.....	33
3.1.5	Jumlah Penduduk Menurut Kelompok Umur dan Jenis Kelamin Per Desa/Kelurahan di Kecamatan Kebumen, 2016.....	34
3.1.6	Jumlah Penduduk Menurut Usia Sekolah dan Jenis Kelamin di Kecamatan Kebumen, 2016.....	42
<b>4</b>	<b>SOSIAL</b>	
<b>4.1</b>	<b>PENDIDIKAN</b>	
4.1.1	Jumlah Sekolah, Murid, Guru, dan Rasio Murid-Guru Taman Kanak-Kanak dan RA Menurut Desa/Kelurahan di Kecamatan Kebumen, 2016.....	46
4.1.2	Jumlah Sekolah, Murid, Guru, dan Rasio Murid-Guru Sekolah Dasar (SD) Menurut Desa/Kelurahan di Kecamatan Kebumen, 2016...	47
4.1.3	Jumlah Sekolah, Murid, Guru, dan Rasio Murid-Guru Madrasah Ibtidaiyah (MI) Menurut Desa/Kelurahan di Kecamatan Kebumen,2016 .....	48
4.1.4	Jumlah Sekolah, Murid, Guru, dan Rasio Murid-Guru Sekolah Menengah Pertama (SMP) Menurut Desa/Kelurahan di Kecamatan Kebumen, 2016.....	49

4.1.5	Jumlah Sekolah, Murid, Guru, dan Rasio Murid-Guru Madrasah Tsanawiyah (MTs) Menurut Desa/Kelurahan di Kecamatan Kebumen, 2016.....	50
4.1.6	Jumlah Sekolah, Murid, Guru, dan Rasio Murid-Guru Sekolah Menengah Umum (SMU) Menurut Desa/Kelurahan di Kecamatan Kebumen, 2016.....	51
4.1.7	Jumlah Sekolah, Murid, Guru, dan Rasio Murid-Guru Madrasah Aliyah (MA) Menurut Desa/Kelurahan di Kecamatan Kebumen, 2016..	52
4.1.8	Jumlah Sekolah, Murid, Guru, dan Rasio Murid-Guru Sekolah Menengah Kejuruan (SMK) Menurut Kecamatan di Kabupaten Kutowinangn, 2016.....	53
<b>4.2</b>	<b>KESEHATAN</b>	
4.2.1	Jumlah Fasilitas Kesehatan Menurut Kecamatan di Kecamatan Kebumen, 2016.....	54
4.2.2	Jumlah Upaya Kesehatan Bersumberdaya Masyarakat Menurut Desa/Kelurahan di Kecamatan Kebumen, 2016.....	55
4.2.3	Jumlah Praktek Tenaga Kesehatan Menurut Desa/Kelurahan di Kecamatan Kebumen, 2016.....	56
4.2.4	Jumlah Tenaga Kesehatan di Puskesmas Kebumen, 2016..	57
4.2.5	Cakupan Imunisasi Hepatitis < 7 hari dan BCG pada Bayi Menurut Desa/Kelurahan di Kecamatan Kebumen, 2016.....	58
4.2.6	Cakupan Imunisasi DPT-HB3/DPT-HB-Hib, Polio, Campak, dan Imunisasi Dasar Lengkap pada Bayi Menurut Desa/Kelurahan di Kecamatan Kebumen, 2016.....	59
4.2.7	Jumlah Bayi Lahir, Bayi Ditimbang, dan Bayi Berat Badan Lahir Rendah (BBLR) Menurut Desa/Kelurahan di Kecamatan Kebumen, 2016.....	60
4.2.8	Jumlah Kasus HIV, AIDS, dan SYPHILIS Menurut Jenis Kelamin di Kecamatan Kebumen, 2016.....	61
4.2.9	Jumlah Pasangan Usia Subur dan Peserta KB Aktif Menurut Desa/Kelurahan di Kecamatan Kebumen, 2016.....	62
<b>4.3</b>	<b>AGAMA</b>	



4.3.1	Jumlah Tempat Ibadah Menurut Desa/Kelurahan di Kecamatan Kebumen, 2016.....	64
4.3.2	Jumlah Jamaah Haji Menurut Desa/Kelurahan di Kecamatan Kebumen, 2016.....	66
4.3.3	Banyaknya Nikah, Talak, Cerai dan Rujuk Per Bulan di Kecamatan Kebumen, 2016.....	67
<b>5</b>	<b>PERTANIAN</b>	
<b>5.1</b>	<b>TANAMAN PANGAN</b>	
5.1.1	Luas Lahan Sawah Menurut Desa/Kelurahan dan Jenis Pengairan di Kecamatan Kebumen (hektar), 2016.....	72
5.1.2	Luas Lahan Tegal/Kebun, Ladang/Huma, dan Lahan yang Sementara Tidak Diusahakan Menurut Desa/Kelurahan di Kecamatan Kebumen (hektar), 2016.....	73
5.1.3	Luas Panen dan Produksi Padi Sawah dan Padi Ladang di Kecamatan Kebumen , 2010 – 2016.....	74
5.1.4	Luas Panen dan Produksi Palawija di Kecamatan Kebumen , 2010 – 2016.....	75
<b>5.2</b>	<b>HORTIKULTURA</b>	
5.2.1	Luas Panen dan Produksi Tanaman Sayuran di Kecamatan Kebumen , 2016.....	78
5.2.2	Luas Panen dan Produksi Tanaman Sayuran di Kecamatan Kebumen , 2016.....	79
<b>5.3</b>	<b>PERKEBUNEN</b>	
5.3.1	Luas Tanaman Perkebunan di Kecamatan Kebumen, 2016..	80
<b>5.4</b>	<b>PETERNAKAN</b>	
5.4.1	Populasi Ternak dan Potongan Ternak di Kecamatan Kebumen , 2016.....	81
5.4.2	Jumlah Potongan Hewan Qurban di Kecamatan Kebumen , 2016.....	82
5.4.3	Populasi Unggas Menurut Jenis Unggas di Kecamatan Kebumen, 2016.....	83
<b>5.5</b>	<b>PERIKANAN</b>	
5.5.1	Luas Areal Dan Produksi Penangkapan/Budidaya Ikan Darat di Kecamatan Kebumen, 2016.....	84
<b>6</b>	<b>EKONOMI</b>	

---

6.1.1	Jumlah Perusahaan Menurut Klasifikasi Industri di Kecamatan Kebumen, 2016.....	88
6.1.2	Jumlah Industri Makanan Menurut Desa/Kelurahan di Kecamatan Kebumen, 2016.....	89
6.1.3	Jumlah Industri Pakaian, Industri Furniture, Industri Penggilingan Padi dan Industri Batu Bata dan Perlengkapan Rumah tangga dari Tanah Liat Menurut Desa/Kelurahan di Kecamatan Kebumen, 2016.....	90
6.1.4	Jumlah Reparasi Menurut Desa/Kelurahan di Kecamatan Kebumen, 2016.....	91
6.1.5	Jumlah Lembaga Keuangan Menurut Desa/Kelurahan di Kecamatan Kebumen, 2016.....	92
6.1.6	Jumlah Penyedia Makanan Minum Menurut Desa/Kelurahan di Kecamatan Kebumen, 2016.....	93

---

**DAFTAR GAMBAR**

	halaman
1. Luas Wilayah Menurut Desa/Kelurahan di Kecamatan Kebumen (km <sup>2</sup> ), 2016.....	5
2. Persentase Pegawai Negeri Sipil Laki-laki dan Perempuan di Kepala Kecamatan Kebumen	14

<http://kebumenkab.bps.go.id>

---

## ENJELASAN UMUM

Tanda-tanda, satuan-satuan, dan lain-lainnya yang digunakan dalam publikasi ini adalah sebagai berikut:

### 1. TANDA-TANDA

Data tidak tersedia	:	...
Tidak ada atau nol	:	—
Data dapat diabaikan	:	0
Tanda decimal	:	,
Data tidak dapat ditampilkan	:	NA
Angka perkiraan	:	e
Angka sementara	:	x
Angka sangat sementara	:	xx
Angka diperbaiki	:	r

### 2. SATUAN

barel	:	158,99 liter = $1/6,2898 \text{ m}^3$
hektar (ha)	:	10 000 $\text{m}^2$
kilometer (km)	:	1 000 meter (m)
kuintal	:	100 kg
ton	:	1 000 kg

Satuan lain: kaleng, batang, pulsa, ton kilometer (ton-km), jam, menit, persen (%).

Perbedaan angka di belakang koma disebabkan oleh pembulatan angka.

---

<http://kebumenkab.bps.go.id>

---

# 1

## **GEOGRAFIS DAN IKLIM**



<http://kebumenkab.bps.go.id>

---

<http://kebumenkab.bps.go.id>

---

## ULASAN

### Geografi

Kecamatan Kebumen terletak antara  $7^{\circ}27'-7^{\circ}50'$  Lintang Selatan dan  $109^{\circ}35'-109^{\circ}3'$  Bujur Timur. Wilayah Kecamatan Kebumen disebelah barat berbatasan dengan Kecamatan Pejagoan, sebelah utara berbatasan dengan Kecamatan Alian, sebelah sebelah selatan berbatasan dengan Kecamatan Buluspsantren, dan sebelah timur berbatasan dengan Kecamatan Kutowinangun dan Kecamatan Poncowarno.

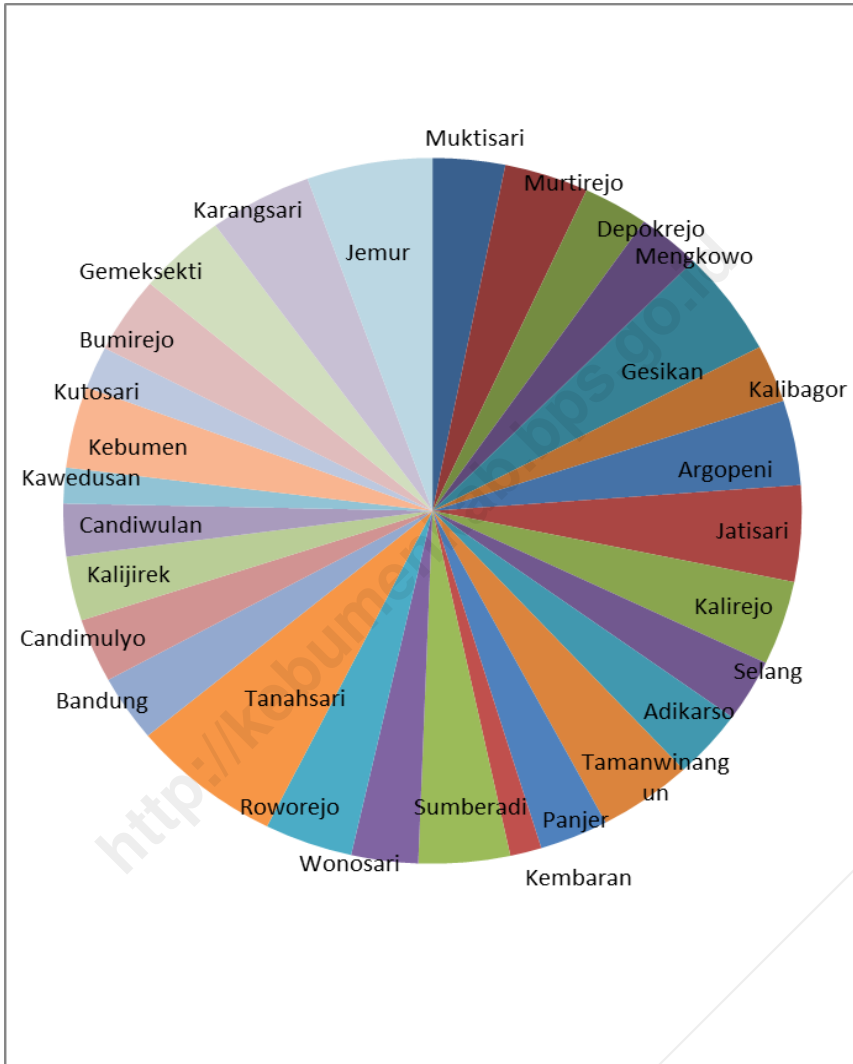
Luas Kecamatan Kebumen sebesar 4204 hektar atau  $42,04 \text{ Km}^2$  yang berada di ketinggian rata-rata 20 meter dari permukaan laut.

### Iklim

Menurut Kantor UPT DPUPR Unit SDA Kaligending, curah hujan di Kecamatan Kebumen selama tahun 2016 sebesar  $4.919 \text{ mm}^3$  dan hari hujan sebanyak 144 hari. Curah Hujan tertinggi terjadi di bulan Oktober sebesar  $716 \text{ mm}^3$  dengan hari hujan terbanyak 24 hari.



**Gambar 1** Luas Wilayah Menurut Desa/Kelurahan di Kecamatan Kebumen (km<sup>2</sup>), 2016



## 1.1 GEOGRAFI

**Tabel 1.1.1 Luas Wilayah Menurut Desa/Kelurahan di Kecamatan Kebumen, 2016**

Desa/Kelurahan		Luas (km <sup>2</sup> )	Persentase
(1)		(2)	(3)
1.	Muktisari	1,3	3,16
2.	Murtirejo	1,6	3,69
3.	Depokrejo	1,2	2,85
4.	Mengkowo	1,2	2,78
5.	Gesikan	2,0	4,83
6.	Kalibagor	1,1	2,64
7.	Argopeni	1,6	3,88
8.	Jatisari	1,9	4,4
9.	Kalirejo	1,6	3,85
10.	Selang	1,2	2,85
11.	Adikarso	1,3	3,16
12.	Tamanwinangun	1,7	4,13
13.	Panjer	1,3	3,00
14.	Kembaran	0,6	1,38
15.	Sumberadi	1,7	4,00
16.	Wonosari	1,2	2,93
17.	Roworejo	1,6	3,85
18.	Tanahsari	2,8	6,61
19.	Bandung	1,3	3,04
20.	Candimulyo	1,2	2,93
21.	Kalijirek	1,2	2,95
22.	Candiwulan	1,0	2,40
23.	Kawedusan	0,7	1,63
24.	Kebumen	1,6	3,73
25.	Kutosari	0,8	1,93
26.	Bumirejo	1,5	3,51
27.	Gemeksekti	1,6	3,86
28.	Karangsari	1,9	4,51
29.	Jemur	2,3	5,49
<b>Kecamatan Kebumen</b>		<b>42,04</b>	<b>100,00</b>

Sumber: Dinas Pertanian dan Pangan (UPTD Wilayah Kebumen)

**Tabel 1.1.2 Tinggi Wilayah di Atas Permukaan Laut (DPL) Menurut Desa/Kelurahan di Kecamatan Kebumen, 2016**

	<b>Desa/Kelurahan</b>	<b>Letak Kantor Desa/Kelurahan</b>	<b>Tinggi (meter)</b>
	(1)	(2)	(3)
1.	Muktisari	Muktisari	21
2.	Murtirejo	Murtirejo	20
3.	Depokrejo	Depokrejo	18
4.	Mengkowo	Mengkowo	17
5.	Gesikan	Gesikan	18
6.	Kalibagor	Kalibagor	27
7.	Argopeni	Argopeni	29
8.	Jatisari	Jatisari	18
9.	Kalirejo	Kalirejo	25
10.	Selang	Selang	22
11.	Adikarso	Adikarso	22
12.	Tamanwinangun	Tamanwinangun	22
13.	Panjer	Panjer	24
14.	Kembaran	Kembaran	23
15.	Sumberadi	Sumberadi	23
16.	Wonosari	Wonosari	18
17.	Roworejo	Roworejo	51
18.	Tanahsari	Tanahsari	17
19.	Bandung	Bandung	21
20.	Candimulyo	Candimulyo	23
21.	Kalijirek	Kalijirek	23
22.	Candiwulan	Candiwulan	22
23.	Kawedusan	Kawedusan	23
24.	Kebumen	Kebumen	24
25.	Kutosari	Kutosari	29
26.	Bumirejo	Bumirejo	26
27.	Gemeksekti	Gemeksekti	23
28.	Karangsari	Karangsari	24
29.	Jemur	Jemur	28

Sumber: Pendataan Potensi Desa/Kelurahan (Podes)

**Tabel 1.1.3 Koordinat Letak Kantor Desa/Kelurahan Menurut Desa/Kelurahan di Kecamatan Kebumen, 2016**

	Desa/Kelurahan	Koordinat Garis Lintang	Koordinat Garis Bujur
	(1)	(2)	(3)
1.	Muktisari	7,70	109,66
2.	Murtirejo	7,71	109,67
3.	Depokrejo	7,70	109,68
4.	Mengkowo	7,71	109,69
5.	Gesikan	7,72	109,68
6.	Kalibagor	7,42	109,42
7.	Argopeni	7,42	109,42
8.	Jatisari	7,70	109,69
9.	Kalirejo	7,41	109,41
10.	Selang	7,69	109,68
11.	Adikarso	7,69	109,67
12.	Tamanwinangun	7,69	109,66
13.	Panjer	7,68	109,67
14.	Kembaran	7,68	109,67
15.	Sumberadi	7,68	109,70
16.	Wonosari	7,69	109,70
17.	Roworejo	7,41	109,42
18.	Tanahsari	7,70	109,42
19.	Bandung	7,40	109,42
20.	Candimulyo	7,40	109,42
21.	Kalijirek	7,66	109,69
22.	Candiwulan	7,67	109,68
23.	Kawedusan	7,66	109,67
24.	Kebumen	7,68	109,67
25.	Kutosari	7,67	109,65
26.	Bumirejo	7,66	109,66
27.	Gemeksekti	7,65	109,66
28.	Karangsari	7,65	109,66
29.	Jemur	7,65	109,66

Sumber: Pendataan Potensi Desa)

## 1.2 IKLIM

**Tabel 1.2.1 Jumlah Curah Hujan dan Hari Hujan Menurut Bulan di Kecamatan Kebumen, 2016**

Bulan	Curah Hujan (mm <sup>3</sup> )	Hari Hujan
(1)	(2)	(3)
Januari	222	12
Februari	355	17
Maret	254	13
April	441	17
Mei	108	15
Juni	379	12
Juli	114	10
Agustus	125	6
September	382	15
Oktober	716	24
November	512	24
Desember	456	22
Jumlah	4064	187

Sumber: UPT DPUPR Unit SDA Kaligending

2

# PEMERINTAHAN



<http://kebumenkab.bps.go.id>



## ULASAN

### **Wilayah Administrasi**

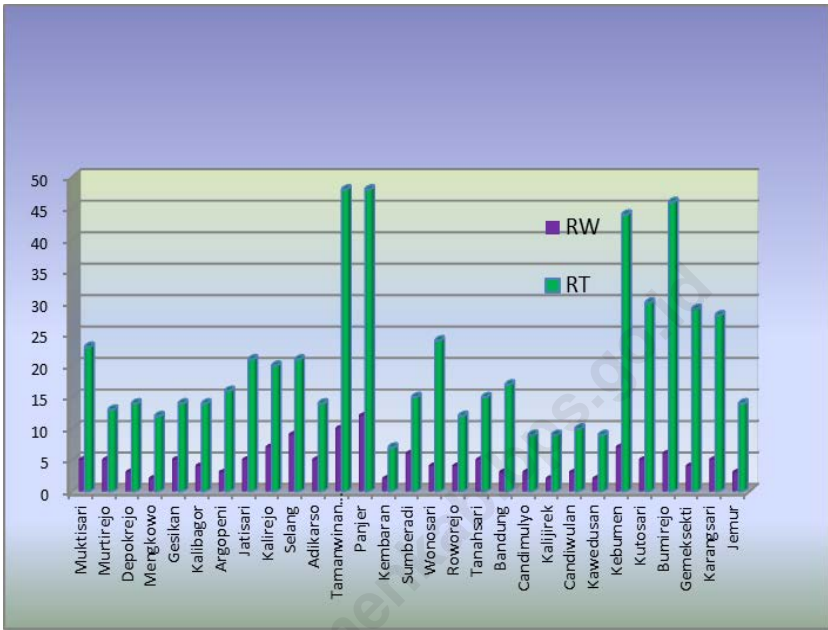
Wilayah administrasi Kecamatan Kebumen terbagi menjadi 24 Desa dan 5 Kelurahan. Lima kelurahan tersebut adalah Kelurahan Kebumen, Kelurahan Panjer, Kelurahan Bumirejo, Kelurahan Selang dan Kelurahan Tamanwinangun. Ke-24 desanya adalah Desa Muktisari, Desa Murtirejo, Desa Depokrejo, Desa Mengkowo, Desa Gesikan, Desa Kalibagor, Desa Argopeni, Desa Jarisari, Desa Kalirejo, Desa Adikarso, Desa Kembaran, Desa Sumberhadi, Desa Wonosari, Desa Roworejo, Desa Tanahsari, Desa Bandung, Desa Candimulyo, Desa Kalijirek, Desa Candiwulan, Desa Kawedusan, Desa Kutosari, Desa Karang Sari, Desa Gemeksekti dan Desa Jemur.

### **Pegawai Negeri Sipil**

Pada Tahun 2016, jumlah Pegawai Negeri Sipil (PNS) di lingkungan Pemerintah Daerah Kecamatan Kebumen sebanyak 337 orang. Jumlah tersebut terdiri dari 188 pegawai laki-laki dan 149 pegawai perempuan.



**Gambar 2** Jumlah Rt dan Rw Menurut Desa di Kecamatan Kebumen, 2016



## 2.1 WILAYAH ADMINISTRATIF

**Tabel 2.1.1 Penggolongan Status Desa/Kelurahan dan Kelurahan di Wilayah Kecamatan Kebumen, 2016**

	Nama Wilayah	Status	
		Desa/Kelurahan	Kelurahan
	(1)	(2)	(3)
1	Muktisari	√	-
2	Murtirejo	√	-
3	Depokrejo	√	-
4	Mengkowo	√	-
5	Gesikan	√	-
6	Kalibagor	√	-
7	Argopeni	√	-
8	Jatisari	√	-
9	Kalirejo	√	-
10	Selang	-	√
11	Adikarso	√	-
12	Tamanwinangun	-	√
13	Panjer	-	√
14	Kembaran	√	-
15	Sumberadi	√	-
16	Wonosari	√	-
17	Roworejo	√	-
18	Tanahsari	√	-
19	Bandung	√	-
20	Candimulyo	√	-
21	Kalijirek	√	-
22	Candiwulan	√	-
23	Kawedusan	√	-
24	Kebumen	-	√
25	Kutosari	√	-
26	Bumirejo	-	√
27	Gemeksekti	√	-
28	Karangsari	√	-
29	Jemur	√	-
	<b>Jumlah</b>	<b>24</b>	<b>5</b>

Sumber: Kecamatan Kebumen

**Tabel 2.1.2 Jumlah Rukun Warga (RW) dan Rukun Tetangga (RT) Menurut Desa/Kelurahan di Kecamatan Kebumen, 2016**

Desa/Kelurahan		Rukun Warga (RW)	Rukun Tetangga (RT)
(1)		(2)	(3)
1	Muktisari	5	23
2	Murtirejo	5	13
3	Depokrejo	3	14
4	Mengkowo	2	12
5	Gesikan	5	14
6	Kalibagor	4	14
7	Argopeni	3	16
8	Jatisari	5	20
9	Kalirejo	7	20
10	Selang	9	21
11	Adikarso	5	14
12	Tamanwinangun	10	49
13	Panjer	12	48
14	Kembaran	2	7
15	Sumberadi	5	15
16	Wonosari	4	24
17	Roworejo	4	12
18	Tanahsari	5	15
19	Bandung	3	17
20	Candimulyo	3	9
21	Kalijirek	2	9
22	Candiwulan	3	10
23	Kawedusan	3	9
24	Kebumen	7	44
25	Kutosari	5	30
26	Bumirejo	6	46
27	Gemeksekti	4	29
28	Karangsari	5	28
29	Jemur	3	14
<b>Kebumen</b>		<b>138</b>	<b>596</b>

Sumber: Pendataan Podes

## 2.2 PERANGKAT DESA

**Tabel 2.2.1 Pendidikan Yang Ditamatkan Kepala Desa Di Kecamatan Kebumen, 2016**

Desa/Kelurahan	SD	SMP	SMA	D1/D2	D3	S1
(1)	(2)	(3)	(4)	(5)	(6)	(7)
1 Muktisari	-	-	-	-	√	-
2 Murtirejo	-	-	√	-	-	-
3 Depokrejo	-	-	√	-	-	-
4 Mengkowo	-	-	√	-	-	-
5 Gesikan	-	-	√	-	-	-
6 Kalibagor	-	√	-	-	-	-
7 Argopeni	-	√	-	-	-	-
8 Jatisari	-	-	√	-	-	-
9 Kalirejo	-	-	√	-	-	-
10 Selang	-	-	-	-	-	-
11 Adikarso	-	-	√	-	-	-
12 Tamanwinangun	-	-	-	-	-	-
13 Panjer	-	-	-	-	-	-
14 Kembaran	-	-	√	-	-	-
15 Sumberadi	-	-	-	-	-	-
16 Wonosari	-	√	-	-	-	-
17 Roworejo	-	-	√	-	-	-
18 Tanahsari	-	-	-	-	-	-
19 Bandung	-	-	√	-	-	-
20 Candimulyo	-	-	-	-	-	-
21 Kalijirek	-	-	√	-	-	-
22 Candiwulan	-	-	√	-	-	-
23 Kawedusan	-	-	-	-	√	-
24 Kebumen	-	-	-	-	-	-
25 Kutosari	-	-	√	-	-	-
26 Bumirejo	-	-	-	-	-	-
27 Gemeksekti	-	-	√	-	-	-
28 Karang Sari	-	-	√	-	-	-
29 Jemur	-	-	√	-	-	-

Sumber data : Desa se-Kecamatan Kebumen

**Tabel 2.2.2 Banyaknya Perangkat Desa dan Jabatannya Menurut Desa di Kecamatan Kebumen 2016.**

	Desa/Kelurahan	Kepala Desa	Sekretaris Desa	Kepala Urusan
	(1)	(2)	(3)	(4)
1	Muktisari	1	-	5
2	Murtirejo	1	-	5
3	Depokrejo	1	-	4
4	Mengkowo	1	-	3
5	Gesikan	1	-	5
6	Kalibagor	1	-	5
7	Argopeni	1	-	5
8	Jatisari	1	-	5
9	Kalirejo	1	-	5
10	Selang	-	-	-
11	Adikarso	1	-	4
12	Tamanwinangun	-	-	-
13	Panjer	-	-	-
14	Kembaran	1	-	3
15	Sumberadi	-	-	5
16	Wonosari	1	-	5
17	Roworejo	1	-	5
18	Tanahsari	-	-	4
19	Bandung	1	-	5
20	Candimulyo	1	-	3
21	Kalijirek	1	-	4
22	Candiwulan	1	-	4
23	Kawedusan	1	-	5
24	Kebumen	-	-	-
25	Kutosari	1	-	4
26	Bumirejo	-	-	-
27	Gemeksekti	1	-	3
28	Karangsari	1	-	5
29	Jemur	1	-	5
	<b>Kebumen</b>	<b>22</b>	<b>-</b>	<b>106</b>

Sumber data : Desa se-Kecamatan Kebumen

**Tabel Lanjutan 2.2.2**

Desa/Kelurahan	Pembantu Kaur	Kepala Dusun	Jumlah
(1)	(2)	(3)	(4)
1 Muktisari	4	2	12
2 Murtirejo	3	5	14
3 Depokrejo	5	3	13
4 Mengkowo	1	4	9
5 Gesikan	5	3	14
6 Kalibagor	5	4	15
7 Argopeni	5	2	13
8 Jatisari	3	5	14
9 Kalirejo	3	6	15
10 Selang	-	-	-
11 Adikarso	3	5	13
12 Tamanwinangun	-	-	-
13 Panjer	-	-	-
14 Kembaran	-	-	3
15 Sumberadi	-	5	10
16 Wonosari	2	8	16
17 Roworejo	3	2	11
18 Tanahsari	3	5	12
19 Bandung	3	5	14
20 Candimulyo	4	3	11
21 Kalijirek	4	2	11
22 Candiwulan	1	3	9
23 Kawedusan	-	2	8
24 Kebumen	-	-	-
25 Kutosari	1	3	9
26 Bumirejo	-	-	-
27 Gemeksekti	3	2	9
28 Karang Sari	6	5	17
29 Jemur	5	3	14
<b>Kebumen</b>	<b>72</b>	<b>87</b>	<b>287</b>

Sumber data : Desa se-Kecamatan Kebumen

---

<http://kebumenkab.bps.go.id>

---

3

# KEPENDUDUKAN

<http://kebumenkab.bps.go.id>





## ULASAN

### Kependudukan

Penduduk Kecamatan Kebumen berdasarkan proyeksi penduduk tahun 2016 sebanyak 42594 jiwa yang terdiri atas 20839 jiwa penduduk laki-laki dan 21755 jiwa penduduk perempuan. Dibandingkan dengan proyeksi jumlah penduduk tahun 2015, penduduk Kecamatan Kebumen mengalami pertumbuhan sebesar 0,14 persen. Sementara itu besarnya angka rasio jenis kelamin penduduk laki-laki terhadap penduduk perempuan tahun 2016 sebesar 99,3 persen.

Kepadatan penduduk di Kecamatan Kebumen tahun 2016 mencapai 1263 jiwa/km<sup>2</sup>. Kepadatan tertinggi yaitu di Kelurahan Panjer yang mencapai 8004 Jiwa/Km<sup>2</sup> dan kepadatan terendah di Desa Jemur sebesar 1186 Jiwa /Km<sup>2</sup>

KEPENDUDUKAN

**Tabel 3.1.1 Jumlah Penduduk dan Laju Pertumbuhan Penduduk Menurut Desa/Kelurahan di Kecamatan Kebumen 2015 dan 2016**

	Desa/Kelurahan	Jumlah Penduduk		Laju Pertumbuhan Penduduk per Tahun (%)
		2015	2016	(4)
	(1)	(2)	(3)	(4)
1	Muktisari	4382	4394	0,27
2	Murtirejo	2649	2654	0,19
3	Depokrejo	3189	3196	0,22
4	Mengkowo	2130	2134	0,19
5	Gesikan	2136	2139	0,14
6	Kalibagor	3721	3723	0,05
7	Argopeni	2737	2741	0,15
8	Jatisari	5670	5675	0,09
9	Kalirejo	3995	3999	0,10
10	Selang	3853	3860	0,18
11	Adikarso	3745	3755	0,27
12	Tamanwinangun	9105	9120	0,16
13	Panjer	10393	10405	0,12
14	Kembaran	1912	1916	0,21
15	Sumberadi	2281	2286	0,22
16	Wonosari	4730	4737	0,15
17	Roworejo	2418	2423	0,21
18	Tanahsari	3030	3037	0,23
19	Bandung	3543	3547	0,11
20	Candimulyo	1709	1713	0,23
21	Kalijirek	1776	1775	-0,06
22	Candiwulan	2410	2409	-0,04
23	Kawedusan	2360	2361	0,04
24	Kebumen	7931	7940	0,11
25	Kutosari	6366	6371	0,08
26	Bumirejo	8382	8394	0,14
27	Gemeksekti	6340	6345	0,08
28	Karangsari	5966	5969	0,05
29	Jemur	2721	2728	0,26
	<b>Kebumen</b>	<b>121580</b>	<b>121746</b>	<b>0,14</b>

Sumber: Proyeksi Penduduk Indonesia 2010–2035

**Tabel 3.1.2 Jumlah Penduduk dan Rasio Jenis Kelamin Menurut Desa/Kelurahan di Kecamatan Kebumen, 2016**

Desa/Kelurahan	Jenis Kelamin			Rasio Jenis Kelamin
	Laki-Laki	Perempuan	Jumlah	
(1)	(2)	(3)	(4)	(5)
1 Muktisari	2209	2185	4394	101,10
2 Murtirejo	1338	1316	2654	101,67
3 Depokrejo	1608	1588	3196	101,26
4 Mengkowo	1102	1032	2134	106,78
5 Gesikan	1047	1092	2139	95,88
6 Kalibagor	1871	1852	3723	101,03
7 Argopeni	1397	1344	2741	103,94
8 Jatisari	2900	2775	5675	104,50
9 Kalirejo	2002	1997	3999	100,25
10 Selang	1966	1894	3860	103,80
11 Adikarso	1879	1876	3755	100,16
12 Tamanwinangun	4568	4552	9120	100,35
13 Panjer	5139	5266	10405	97,75
14 Kembaran	974	942	1916	103,40
15 Sumberadi	1130	1156	2286	97,75
16 Wonosari	2285	2452	4737	93,19
17 Roworejo	1192	1231	2423	96,83
18 Tanahsari	1557	1480	3037	105,20
19 Bandung	1827	1720	3547	106,22
20 Candimulyo	844	869	1713	97,12
21 Kalijirek	898	877	1775	102,39
22 Candiwulan	1189	1220	2409	97,46
23 Kawedusan	1223	1138	2361	107,47
24 Kebumen	3811	4129	7940	92,30
25 Kutosari	3074	3297	6371	93,24
26 Bumirejo	4149	4245	8394	97,74
27 Gemeksekti	3198	3147	6345	101,62
28 Karang Sari	2941	3028	5969	97,13
29 Jemur	1345	1383	2728	97,25
<b>Kebumen</b>	<b>60663</b>	<b>61083</b>	<b>121746</b>	<b>99,31</b>

Sumber: Proyeksi Penduduk Indonesia 2010–2035

KEPENDUDUKAN

**Tabel 3.1.3 Distribusi dan Kepadatan Penduduk Menurut Desa/Kelurahan di Kecamatan Kebumen, 2016**

	Desa/Kelurahan	Persentase Penduduk	Kepadatan Penduduk per km <sup>2</sup>
	(1)	(2)	(3)
1	Muktisari	3,61	3380
2	Murtirejo	2,18	1659
3	Depokrejo	2,63	2663
4	Mengkowo	1,75	1778
5	Gesikan	1,76	1070
6	Kalibagor	3,06	3385
7	Argopeni	2,25	1713
8	Jatisari	4,66	2987
9	Kalirejo	3,28	2499
10	Selang	3,17	3217
11	Adikarso	3,08	2888
12	Tamanwinangun	7,49	5365
13	Panjer	8,55	8004
14	Kembaran	1,57	3193
15	Sumberadi	1,88	1345
16	Wonosari	3,89	3948
17	Roworejo	1,99	1514
18	Tanahsari	2,49	1085
19	Bandung	2,91	2728
20	Candimulyo	1,41	1428
21	Kalijirek	1,46	1479
22	Candiwulan	1,98	2409
23	Kawedusan	1,94	3373
24	Kebumen	6,52	4963
25	Kutosari	5,23	7964
26	Bumirejo	6,89	5596
27	Gemeksekti	5,21	3966
28	Karangsari	4,90	3142
29	Jemur	2,24	1186
	<b>Kebumen</b>	<b>100,00</b>	<b>2899</b>

Sumber: Proyeksi Penduduk Indonesia 2010–2035

**Tabel 3.1.4 Jumlah Penduduk Menurut Kelompok Umur dan Jenis Kelamin di Kecamatan Kebumen, 2016**

Kelompok Umur	Jenis Kelamin		
	Laki-Laki	Perempuan	Jumlah
	(1)	(2)	(3)
0-4	4917	4705	9622
5-9	5349	5087	10436
10-14	7170	7326	14496
15-19	6723	5630	12353
20-24	4157	3861	8018
25-29	3602	3682	7284
30-34	3793	4001	7794
35-39	3920	4126	8046
40-44	4118	4221	8339
45-49	4226	4431	8657
50-54	3676	3863	7539
55-59	2877	2936	5813
60-64	2113	2282	4395
65-69	1545	1706	3251
70-74	1244	1365	2609
75+	1233	1861	3094
<b>Jumlah</b>	<b>60663</b>	<b>61083</b>	<b>121746</b>

Sumber: Proyeksi Penduduk Indonesia 2010-2035

**Tabel 3.1.5 Jumlah Penduduk Menurut Kelompok Umur dan Jenis Kelamin Per Desa/Kelurahan di Kecamatan Kebumen, 2016**

Desa/Kelurahan	0 – 4 Tahun		5 – 9 Tahun	
	Laki-laki	Perempuan	Laki-laki	Perempuan
(1)	(2)	(3)	(4)	(5)
1 Muktisari	192	180	196	236
2 Murtirejo	94	107	128	166
3 Depokrejo	150	124	151	155
4 Mengkowo	75	72	87	142
5 Gesikan	88	76	94	399
6 Kalibagor	132	159	181	406
7 Argopeni	118	86	108	72
8 Jatisari	268	256	280	115
9 Kalirejo	157	156	175	204
10 Selang	189	127	172	128
11 Adikarso	167	152	167	157
12 Tamanwinangun	368	320	365	148
13 Panjer	380	369	462	90
14 Kembaran	101	94	81	71
15 Sumberadi	108	118	88	106
16 Wonosari	180	201	232	95
17 Roworejo	105	109	109	281
18 Tanahsari	155	127	170	218
19 Bandung	129	140	178	328
20 Candimulyo	77	73	76	286
21 Kalijirek	66	48	87	258
22 Candiwulan	87	110	90	119
23 Kawedusan	102	80	112	236
24 Kebumen	266	290	307	166
25 Kutosari	232	223	233	155
26 Bumirejo	307	269	350	142
27 Gemeksekti	272	280	292	399
28 Karang Sari	236	235	266	406
29 Jemur	116	124	112	72
<b>Kebumen</b>	<b>4917</b>	<b>4705</b>	<b>5349</b>	<b>5087</b>

Sumber: Proyeksi Penduduk Indonesia 2010–2035

**Tabel Lanjutan 3.1.5**

Desa/Kelurahan	10 - 14 Tahun		15 - 19 Tahun	
	Laki-laki	Perempuan	Laki-laki	Perempuan
(1)	(2)	(3)	(4)	(5)
1 Muktisari	283	255	233	206
2 Murtirejo	183	166	137	109
3 Depokrejo	218	239	153	114
4 Mengkowo	121	111	115	83
5 Gesikan	118	134	101	86
6 Kalibagor	255	282	198	143
7 Argopeni	144	143	138	97
8 Jatisari	343	353	319	215
9 Kalirejo	242	241	242	186
10 Selang	232	244	222	171
11 Adikarso	199	209	225	209
12 Tamanwinangun	487	534	500	386
13 Panjer	549	506	503	412
14 Kembaran	101	95	115	78
15 Sumberadi	158	147	153	102
16 Wonosari	295	289	225	208
17 Roworejo	146	167	135	97
18 Tanahsari	233	213	174	146
19 Bandung	218	210	266	275
20 Candimulyo	106	91	89	74
21 Kalijirek	121	124	124	74
22 Candiwulan	153	161	133	92
23 Kawedusan	162	154	158	98
24 Kebumen	372	376	357	344
25 Kutosari	384	440	357	360
26 Bumirejo	460	481	519	490
27 Gemeksekti	380	384	316	280
28 Karang Sari	338	369	340	378
29 Jemur	169	208	176	117
<b>Kebumen</b>	<b>7170</b>	<b>7326</b>	<b>6723</b>	<b>5630</b>

Sumber: Proyeksi Penduduk Indonesia 2010–2035



KEPENDUDUKAN

**Tabel Lanjutan 3.1.5**

Desa/Kelurahan	20 - 24 Tahun		25 - 29 Tahun	
	Laki-laki	Perempuan	Laki-laki	Perempuan
(1)	(2)	(3)	(4)	(5)
1 Muktisari	166	171	148	141
2 Murtirejo	91	82	80	87
3 Depokrejo	107	80	87	91
4 Mengkowo	107	86	90	85
5 Gesikan	64	50	43	47
6 Kalibagor	118	80	84	89
7 Argopeni	94	90	75	84
8 Jatisari	175	157	183	169
9 Kalirejo	134	124	120	109
10 Selang	135	116	103	109
11 Adikarso	139	120	117	111
12 Tamanwinangun	323	284	289	334
13 Panjer	332	380	290	304
14 Kembaran	61	62	78	83
15 Sumberadi	49	61	45	65
16 Wonosari	110	105	117	147
17 Roworejo	70	72	80	79
18 Tanahsari	118	99	79	89
19 Bandung	207	128	99	92
20 Candimulyo	60	55	46	45
21 Kalijirek	48	55	41	37
22 Candiwulan	80	75	64	66
23 Kawedusan	85	87	81	77
24 Kebumen	236	265	240	235
25 Kutosari	247	235	202	186
26 Bumirejo	287	238	247	236
27 Gemeksekti	215	223	219	202
28 Karang Sari	201	183	168	202
29 Jemur	98	98	87	81
<b>Kebumen</b>	<b>4157</b>	<b>3861</b>	<b>3602</b>	<b>682</b>

Sumber: Proyeksi Penduduk Indonesia 2010–2035

**Tabel Lanjutan 3.1.5**

Desa/Kelurahan	30 - 34 Tahun		35 - 39 Tahun	
	Laki-laki	Perempuan	Laki-laki	Perempuan
(1)	(2)	(3)	(4)	(5)
1 Muktisari	126	133	114	154
2 Murtirejo	78	100	98	89
3 Depokrejo	94	102	90	112
4 Mengkowo	78	75	90	73
5 Gesikan	46	73	71	60
6 Kalibagor	106	102	130	142
7 Argopeni	86	79	89	67
8 Jatisari	173	191	183	196
9 Kalirejo	121	123	118	138
10 Selang	132	137	123	117
11 Adikarso	136	136	120	140
12 Tamanwinangun	328	290	309	294
13 Panjer	328	356	355	400
14 Kembaran	61	72	78	69
15 Sumberadi	71	74	60	74
16 Wonosari	126	148	133	168
17 Roworejo	85	91	88	85
18 Tanahsari	86	107	88	82
19 Bandung	109	99	108	100
20 Candimulyo	49	53	48	52
21 Kalijirek	43	70	63	71
22 Candiwulan	73	69	76	79
23 Kawedusan	66	75	79	66
24 Kebumen	248	259	275	274
25 Kutosari	202	208	188	187
26 Bumirejo	241	264	286	305
27 Gemeksekti	222	228	200	236
28 Karang Sari	199	196	188	207
29 Jemur	80	91	72	89
<b>Kebumen</b>	<b>3793</b>	<b>4001</b>	<b>3920</b>	<b>126</b>

Sumber: Proyeksi Penduduk Indonesia 2010–2035

**Tabel Lanjutan 3.1.5**

Desa/Kelurahan	40 - 44 Tahun		45 - 49 Tahun	
	Laki-laki	Perempuan	Laki-laki	Perempuan
(1)	(2)	(3)	(4)	(5)
1 Muktisari	139	138	154	178
2 Murtirejo	91	89	90	71
3 Depokrejo	123	110	112	96
4 Mengkowo	70	63	56	65
5 Gesikan	68	73	77	85
6 Kalibagor	139	137	141	134
7 Argopeni	100	112	111	118
8 Jatisari	213	194	201	204
9 Kalirejo	132	137	129	137
10 Selang	117	138	144	168
11 Adikarso	122	117	113	117
12 Tamanwinangun	301	317	337	361
13 Panjer	416	373	359	413
14 Kembaran	60	64	61	76
15 Sumberadi	88	73	81	66
16 Wonosari	138	173	189	188
17 Roworejo	68	63	70	80
18 Tanahsari	91	85	91	90
19 Bandung	98	100	92	83
20 Candimulyo	44	67	67	57
21 Kalijirek	65	62	60	61
22 Candiwulan	80	79	83	94
23 Kawedusan	76	84	73	96
24 Kebumen	263	308	280	317
25 Kutosari	195	230	205	247
26 Bumirejo	293	328	320	309
27 Gemeksekti	237	225	236	224
28 Karang Sari	196	194	217	223
29 Jemur	95	88	77	73
<b>Kebumen</b>	<b>4118</b>	<b>4221</b>	<b>4226</b>	<b>431</b>

Sumber: Proyeksi Penduduk Indonesia 2010–2035

**Tabel Lanjutan 3.1.5**

Desa/Kelurahan	50 - 54 Tahun		55 - 59 Tahun	
	Laki-laki	Perempuan	Laki-laki	Perempuan
(1)	(2)	(3)	(4)	(5)
1 Muktisari	155	129	105	94
2 Murtirejo	70	76	44	57
3 Depokrejo	93	110	75	76
4 Mengkowo	58	62	49	44
5 Gesikan	80	79	77	76
6 Kalibagor	99	93	98	80
7 Argopeni	82	89	75	68
8 Jatisari	156	158	114	135
9 Kalirejo	113	124	93	99
10 Selang	128	120	79	83
11 Adikarso	107	122	87	85
12 Tamanwinangun	298	315	270	239
13 Panjer	322	384	282	272
14 Kembaran	53	53	40	39
15 Sumberadi	72	75	41	56
16 Wonosari	150	172	120	140
17 Roworejo	56	69	57	61
18 Tanahsari	86	87	65	53
19 Bandung	88	96	83	61
20 Candimulyo	54	59	49	46
21 Kalijirek	43	51	31	41
22 Candiwulan	82	81	55	58
23 Kawedusan	85	76	54	40
24 Kebumen	256	288	219	268
25 Kutosari	206	210	133	150
26 Bumirejo	250	263	170	212
27 Gemeksekti	170	154	126	132
28 Karang Sari	194	173	130	121
29 Jemur	70	95	56	50
<b>Kebumen</b>	<b>3676</b>	<b>3863</b>	<b>2877</b>	<b>936</b>

Sumber: Proyeksi Penduduk Indonesia 2010–2035

**Tabel Lanjutan 3.1.5**

Desa/Kelurahan	60 - 64 Tahun		65 - 69 Tahun	
	Laki-laki	Perempuan	Laki-laki	Perempuan
(1)	(2)	(3)	(4)	(5)
1 Muktisari	55	74	50	58
2 Murtirejo	58	51	47	39
3 Depokrejo	60	51	43	60
4 Mengkowo	34	34	29	27
5 Gesikan	37	41	36	33
6 Kalibagor	66	86	52	53
7 Argopeni	55	65	48	46
8 Jatisari	113	114	65	81
9 Kalirejo	63	78	61	60
10 Selang	64	65	56	57
11 Adikarso	58	80	45	40
12 Tamanwinangun	149	156	86	116
13 Panjer	203	205	126	173
14 Kembaran	24	37	21	17
15 Sumberadi	41	34	31	23
16 Wonosari	89	99	76	70
17 Roworejo	55	41	26	35
18 Tanahsari	51	37	32	39
19 Bandung	46	73	39	42
20 Candimulyo	26	30	18	17
21 Kalijirek	39	42	29	23
22 Candiwulan	69	52	28	32
23 Kawedusan	29	36	24	22
24 Kebumen	170	192	117	150
25 Kutosari	85	126	80	109
26 Bumirejo	134	160	97	109
27 Gemeksekti	101	83	82	86
28 Karang Sari	89	85	62	50
29 Jemur	50	55	39	39
<b>Kebumen</b>	<b>2113</b>	<b>2282</b>	<b>1545</b>	<b>706</b>

Sumber: Proyeksi Penduduk Indonesia 2010–2035

**Tabel Lanjutan 3.1.5**

Desa/Kelurahan	70 - 74 Tahun		75 + Tahun	
	Laki-laki	Perempuan	Laki-laki	Perempuan
(1)	(2)	(3)	(4)	(5)
1 Muktisari	40	37	53	77
2 Murtirejo	34	43	15	37
3 Depokrejo	26	42	26	35
4 Mengkowo	17	24	26	37
5 Gesikan	29	48	18	45
6 Kalibagor	37	37	35	44
7 Argopeni	39	29	35	51
8 Jatisari	60	45	54	71
9 Kalirejo	46	39	56	80
10 Selang	29	41	41	46
11 Adikarso	34	38	43	58
12 Tamanwinangun	85	103	73	104
13 Panjer	140	124	92	189
14 Kembaran	11	7	28	24
15 Sumberadi	23	28	21	45
16 Wonosari	55	67	50	73
17 Roworejo	18	24	24	30
18 Tanahsari	22	33	16	36
19 Bandung	36	25	31	48
20 Candimulyo	18	28	17	32
21 Kalijirek	25	22	13	25
22 Candiwulan	24	31	12	35
23 Kawedusan	19	20	18	32
24 Kebumen	105	123	100	159
25 Kutosari	54	71	71	97
26 Bumirejo	91	111	97	142
27 Gemeksekti	56	38	74	86
28 Karang Sari	43	54	74	100
29 Jemur	28	33	20	23
<b>Kebumen</b>	<b>1244</b>	<b>1365</b>	<b>1233</b>	<b>861</b>

Sumber: Proyeksi Penduduk Indonesia 2010–2035

**Tabel 3.1.6 Jumlah Penduduk Menurut Usia Sekolah dan Jenis Kelamin di Kecamatan Kebumen, 2016**

Usia Sekolah	Laki -laki	Perempuan	Jumlah
(1)	(2)	(3)	(4)
5 – 6	1.926	1.753	3.679
7 – 12	7.626	7.724	15.350
13 – 15	4.424	4.252	8.676
16 –18	4.104	3.351	7.455
19 –24	5.319	4.824	10.143
<b>Jumlah</b>	<b>23.399</b>	<b>21.904</b>	<b>45.303</b>

Sumber: Proyeksi Penduduk Indonesia 2010–2035

4

**S O S I A L**

<http://kebupatenkab.bps.go.id>





## ULASAN

### Pendidikan

Jumlah Sekolah di Kecamatan Kebumen terdapat Sekolah Dasar sebanyak 68 sekolah yang terdiri dari 63 SD Negeri dan 5 SD Swasta, Sekolah Menengah Pertama sebanyak 18 sekolah yang terdiri 7 SMPN, 11 SMPS, 2 MTsN dan 6 MTswasta, Sekolah Menengah Atas (SMA/MA) sebanyak 6 sekolah dan Sekolah Menengah Kejuruan (SMK) sebanyak 19 sekolah.

### Kesehatan

Fasilitas kesehatan yang terdapat di Kecamatan Kebumen pada tahun 2016 terdapat 5 rumah sakit swasta, 3 puskesmas dan 6 puskesmas pembantu.

### Agama

Tempat ibadah di Kabupaten Kebumen terdapat 107 masjid , musholla 250 unit, gereja sebanyak 7 unit, sedangkan 1 vihara, dan 1 klenteng

## 4.1 PENDIDIKAN

**Tabel 4.1.1 Jumlah Sekolah, Murid, Guru, dan Rasio Murid-Guru RA Menurut Desa/Kelurahan di Kecamatan Kebumen, 2016**

	Desa/Kelurahan	Sekolah	Murid	Guru	Rasio Murid-Guru
	(1)	(2)	(3)	(4)	(5)
1	Muktisari	2	108	7	15
2	Murtirejo	1	47	3	16
3	Depokrejo	1	20	3	7
4	Mengkowo	-	-	-	-
5	Gesikan	-	-	-	-
6	Kalibagor	-	-	-	-
7	Argopeni	-	-	-	-
8	Jatisari	2	103	6	17
9	Kalirejo	-	-	-	-
10	Selang	-	-	-	-
11	Adikarso	-	-	-	-
12	Tamanwinangun	-	-	-	-
13	Panjer	-	-	-	-
14	Kembaran	-	-	-	-
15	Sumberadi	1	18	1	18
16	Wonosari	-	-	-	-
17	Roworejo	-	-	-	-
18	Tanahsari	-	-	-	-
19	Bandung	-	-	-	-
20	Candimulyo	-	-	-	-
21	Kalijirek	-	-	-	-
22	Candiwulan	1	24	3	8
23	Kawedusan	-	-	-	-
24	Kebumen	2	210	19	11
25	Kutosari	-	-	-	-
26	Bumirejo	1	39	2	20
27	Gemeksekti	1	55	3	18
28	Karangsari	1	76	2	38
29	Jemur	-	-	-	-
	<b>Kebumen</b>	<b>20</b>	<b>710</b>	<b>65</b>	<b>10,92</b>

Sumber: Kemenag Kecamatan Kebumen

**Tabel 4.1.2 Jumlah Sekolah, Murid, Guru, dan Rasio Murid-Guru Sekolah Dasar (SD) Negeri Menurut Desa/Kelurahan di Kecamatan Kebumen, 2016**

	Desa/Kelurahan	Sekolah	Murid	Guru	Rasio Murid-Guru
	(1)	(2)	(3)	(4)	(5)
1	Muktisari	1	132	8	17
2	Murtirejo	1	127	9	14
3	Depokrejo	2	206	14	15
4	Mengkowo	1	180	8	23
5	Gesikan	1	208	12	17
6	Kalibagor	2	281	17	17
7	Argopeni	1	276	12	23
8	Jatisari	3	315	25	13
9	Kalirejo	3	388	24	16
10	Selang	2	317	21	15
11	Adikarso	2	258	18	14
12	Tamanwinangun	4	607	34	18
13	Panjer	6	654	49	13
14	Kembaran	1	174	9	19
15	Sumberadi	1	181	9	20
16	Wonosari	3	462	22	21
17	Roworejo	1	224	12	19
18	Tanahsari	2	364	18	20
19	Bandung	2	344	15	23
20	Candimulyo	1	115	8	14
21	Kalijirek	2	145	14	10
22	Candiwulan	2	225	18	13
23	Kawedusan	1	96	8	12
24	Kebumen	4	677	35	19
25	Kutosari	5	905	40	23
26	Bumirejo	4	647	34	19
27	Gemeksekti	2	254	17	15
28	Karangsari	2	289	13	22
29	Jemur	1	177	8	22
	<b>Kebumen</b>	<b>63</b>	<b>9228</b>	<b>531</b>	<b>17</b>

Sumber: Dinas Pendidikan UPTD Kecamatan Kebumen

**Tabel 4.1.3 Jumlah Sekolah, Murid, Guru, dan Rasio Murid-Guru Sekolah Dasar (SD) Swasta Menurut Desa/Kelurahan di Kecamatan Kebumen, 2016**

	Desa/Kelurahan	Sekolah	Murid	Guru	Rasio Murid-Guru
	(1)	(2)	(3)	(4)	(5)
1	Muktisari	-	-	-	-
2	Murtirejo	-	-	-	-
3	Depokrejo	-	-	-	-
4	Mengkowo	-	-	-	-
5	Gesikan	-	-	-	-
6	Kalibagor	-	-	-	-
7	Argopeni	-	-	-	-
8	Jatisari	-	-	-	-
9	Kalirejo	-	-	-	-
10	Selang	-	-	-	-
11	Adikarso	-	-	-	-
12	Tamanwinangun	-	-	-	-
13	Panjer	1	278	17	16
14	Kembaran	1	390	31	13
15	Sumberadi	-	-	-	-
16	Wonosari	-	-	-	-
17	Roworejo	-	-	-	-
18	Tanahsari	-	-	-	-
19	Bandung	-	-	-	-
20	Candimulyo	-	-	-	-
21	Kalijirek	-	-	-	-
22	Candiwulan	-	-	-	-
23	Kawedusan	1	502	25	20
24	Kebumen	2	251	13	19
25	Kutosari	-	-	-	-
26	Bumirejo	-	-	-	-
27	Gemeksekti	-	-	-	-
28	Karangsari	-	-	-	-
29	Jemur	-	-	-	-
	<b>Kebumen</b>	<b>5</b>	<b>1421</b>	<b>86</b>	<b>16</b>

Sumber: Dinas Pendidikan UPTD Kecamatan Kebumen

**Tabel 4.1.4 Jumlah Sekolah, Murid, Guru, dan Rasio Murid-Guru Madrasah Ibtidaiyah (MI) Negeri Menurut Desa/Kelurahan di Kecamatan Kebumen, 2016**

	Desa/Kelurahan	Sekolah	Murid	Guru	Rasio Murid-Guru
	(1)	(2)	(3)	(4)	(5)
1	Muktisari	1	356	22	16
2	Murtirejo	-	-	-	-
3	Depokrejo	-	-	-	-
4	Mengkowo	-	-	-	-
5	Gesikan	-	-	-	-
6	Kalibagor	-	-	-	-
7	Argopeni	-	-	-	-
8	Jatisari	-	-	-	-
9	Kalirejo	-	-	-	-
10	Selang	-	-	-	-
11	Adikarso	-	-	-	-
12	Tamanwinangun	-	-	-	-
13	Panjer	-	-	-	-
14	Kembaran	-	-	-	-
15	Sumberadi	-	-	-	-
16	Wonosari	-	-	-	-
17	Roworejo	-	-	-	-
18	Tanahsari	-	-	-	-
19	Bandung	-	-	-	-
20	Candimulyo	-	-	-	-
21	Kalijirek	-	-	-	-
22	Candiwulan	-	-	-	-
23	Kawedusan	-	-	-	-
24	Kebumen	-	-	-	-
25	Kutosari	-	-	-	-
26	Bumirejo	-	-	-	-
27	Gemeksekti	1	455	25	18
28	Karangsari	-	-	-	-
29	Jemur	-	-	-	-
	<b>Kebumen</b>	<b>2</b>	<b>811</b>	<b>47</b>	<b>17</b>

Sumber: Kemenag Kabupaten Kebumen

**Tabel 4.1.5 Jumlah Sekolah, Murid, Guru, dan Rasio Murid-Guru Madrasah Ibtidaiyah (MI) Swasta Menurut Desa/Kelurahan di Kecamatan Kebumen, 2016**

	Desa/Kelurahan	Sekolah	Murid	Guru	Rasio Murid-Guru
	(1)	(2)	(3)	(4)	(5)
1	Muktisari	-	-	-	-
2	Murtirejo	1	120	9	13
3	Depokrejo	1	174	10	17
4	Mengkowo	-	-	-	-
5	Gesikan	-	-	-	-
6	Kalibagor	1	83	8	10
7	Argopeni	-	-	-	-
8	Jatisari	2	313	19	16
9	Kalirejo	-	-	-	-
10	Selang	-	-	-	-
11	Adikarso	1	196	10	20
12	Tamanwinangun	-	-	-	-
13	Panjer	-	-	-	-
14	Kembaran	-	-	-	-
15	Sumberadi	1	113	9	13
16	Wonosari	-	-	-	-
17	Roworejo	-	-	-	-
18	Tanahsari	-	-	-	-
19	Bandung	-	-	-	-
20	Candimulyo	-	-	-	-
21	Kalijirek	-	-	-	-
22	Candiwulan	-	-	-	-
23	Kawedusan	1	99	10	10
24	Kebumen	-	-	-	-
25	Kutosari	-	-	-	-
26	Bumirejo	-	-	-	-
27	Gemeksekti	-	-	-	-
28	Karangsari	1	174	11	16
29	Jemur	-	-	-	-
	<b>Kebumen</b>	<b>9</b>	<b>1272</b>	<b>86</b>	<b>15</b>

Sumber: Kemenag Kabupaten Kebumen

**Tabel 4.1.6 Jumlah Sekolah, Murid, Guru, dan Rasio Murid-Guru Sekolah Menengah Pertama (SMP) Negeri Menurut Desa/Kelurahan di Kecamatan Kebumen, 2016**

Desa/Kelurahan	Sekolah	Murid	Guru	Rasio Murid-Guru	
(1)	(2)	(3)	(4)	(5)	
1	Muktisari	-	-	-	
2	Murtirejo	-	-	-	
3	Depokrejo	-	-	-	
4	Mengkowo	-	-	-	
5	Gesikan	-	-	-	
6	Kalibagor	-	-	-	
7	Argopeni	-	-	-	
8	Jatisari	-	-	-	
9	Kalirejo	-	-	-	
10	Selang	-	-	-	
11	Adikarso	-	-	-	
12	Tamanwinangun	1	756	37	20
13	Panjer	-	-	-	-
14	Kembaran	-	-	-	-
15	Sumberadi	1	746	28	18
16	Wonosari	-	-	-	-
17	Roworejo	-	-	-	-
18	Tanahsari	-	-	-	-
19	Bandung	-	-	-	-
20	Candimulyo	-	-	-	-
21	Kalijirek	-	-	-	-
22	Candiwulan	-	-	-	-
23	Kawedusan	-	-	-	-
24	Kebumen	1	740	41	18
25	Kutosari	-	-	-	-
26	Bumirejo	4	3001	160	19
27	Gemeksekti	-	-	-	-
28	Karangsari	-	-	-	-
29	Jemur	-	-	-	-
<b>Kebumen</b>	<b>7</b>	<b>5243</b>	<b>266</b>	<b>20</b>	

Sumber: Dinas Pendidikan



**Tabel 4.1.7 Jumlah Sekolah, Murid, Guru, dan Rasio Murid-Guru Sekolah Menengah Pertama (SMP) Swasta Menurut Desa/Kelurahan di Kecamatan Kebumen, 2016**

Desa/Kelurahan	Sekolah	Murid	Guru	Rasio Murid-Guru
(1)	(2)	(3)	(4)	(5)
1 Muktisari	-	-	-	-
2 Murtirejo	-	-	-	-
3 Depokrejo	-	-	-	-
4 Mengkowo	-	-	-	-
5 Gesikan	-	-	-	-
6 Kalibagor	-	-	-	-
7 Argopeni	-	-	-	-
8 Jatisari	-	-	-	-
9 Kalirejo	1	153	13	13
10 Selang	-	-	-	-
11 Adikarso	-	-	-	-
12 Tamanwinangun	1	14	7	2
13 Panjer	-	-	-	-
14 Kembaran	-	-	-	-
15 Sumberadi	1	233	14	17
16 Wonosari	-	-	-	-
17 Roworejo	-	-	-	-
18 Tanahsari	-	-	-	-
19 Bandung	-	-	-	-
20 Candimulyo	-	-	-	-
21 Kalijirek	-	-	-	-
22 Candiwulan	-	-	-	-
23 Kawedusan	-	-	-	-
24 Kebumen	4	955	56	17
25 Kutosari	2	913	49	19
26 Bumirejo	2	636	33	19
27 Gemeksekti	-	-	-	-
28 Karang Sari	-	-	-	-
29 Jemur	-	-	-	-
<b>Kebumen</b>	<b>11</b>	<b>2904</b>	<b>172</b>	<b>17</b>

Sumber: Dinas Pendidikan

**Tabel 4.1.8 Jumlah Sekolah, Murid, Guru, dan Rasio Murid-Guru Madrasah Tsanawiyah (MTs) Negeri Menurut Desa/Kelurahan di Kecamatan Kebumen, 2016**

	Desa/Kelurahan	Sekolah	Murid	Guru	Rasio Murid-Guru
	(1)	(2)	(3)	(4)	(5)
1	Muktisari	-	-	-	-
2	Murtirejo	-	-	-	-
3	Depokrejo	-	-	-	-
4	Mengkowo	-	-	-	-
5	Gesikan	-	-	-	-
6	Kalibagor	-	-	-	-
7	Argopeni	-	-	-	-
8	Jatisari	-	-	-	-
9	Kalirejo	-	-	-	-
10	Selang	-	-	-	-
11	Adikarso	-	-	-	-
12	Tamanwinangun	1	936	64	15
13	Panjer	1	780	54	14
14	Kembaran	-	-	-	-
15	Sumberadi	-	-	-	-
16	Wonosari	-	-	-	-
17	Roworejo	-	-	-	-
18	Tanahsari	-	-	-	-
19	Bandung	-	-	-	-
20	Candimulyo	-	-	-	-
21	Kalijirek	-	-	-	-
22	Candiwulan	-	-	-	-
23	Kawedusan	-	-	-	-
24	Kebumen	-	-	-	-
25	Kutosari	-	-	-	-
26	Bumirejo	-	-	-	-
27	Gemeksekti	-	-	-	-
28	Karangsari	-	-	-	-
29	Jemur	-	-	-	-
	<b>Kebumen</b>	<b>2</b>	<b>1716</b>	<b>118</b>	<b>14</b>

Sumber: Kemenag Kabupaten Kebumen

**Tabel 4.1.9 Jumlah Sekolah, Murid, Guru, dan Rasio Murid-Guru Madrasah Tsanawiyah (MTs) Swasta Menurut Desa/Kelurahan di Kecamatan Kebumen, 2016**

	Desa/Kelurahan	Sekolah	Murid	Guru	Rasio Murid-Guru
	(1)	(2)	(3)	(4)	(5)
1	Muktisari	1	62	13	5
2	Murtirejo	-	-	-	-
3	Depokrejo	-	-	-	-
4	Mengkowo	-	-	-	-
5	Gesikan	-	-	-	-
6	Kalibagor	-	-	-	-
7	Argopeni	-	-	-	-
8	Jatisari	-	-	-	-
9	Kalirejo	-	-	-	-
10	Selang	-	-	-	-
11	Adikarso	-	-	-	-
12	Tamanwinangun	-	-	-	-
13	Panjer	1	318	23	14
14	Kembaran	-	-	-	-
15	Sumberadi	1	121	12	10
16	Wonosari	-	-	-	-
17	Roworejo	-	-	-	-
18	Tanahsari	-	-	-	-
19	Bandung	-	-	-	-
20	Candimulyo	-	-	-	-
21	Kalijirek	-	-	-	-
22	Candiwulan	-	-	-	-
23	Kawedusan	-	-	-	-
24	Kebumen	-	-	-	-
25	Kutosari	-	-	-	-
26	Bumirejo	1	541	31	17
27	Gemeksekti	1	110	14	8
28	Karangsari	1	31	10	3
29	Jemur	-	-	-	-
	<b>Kebumen</b>	<b>6</b>	<b>1183</b>	<b>103</b>	<b>11</b>

Sumber: Kemenag Kabupaten Kebumen

**Tabel 4.1.10 Jumlah Sekolah, Murid, Guru, dan Rasio Murid-Guru Sekolah Menengah Umum (SMU) Negeri Menurut Desa/Kelurahan di Kecamatan Kebumen, 2016**

Desa/Kelurahan	Sekolah	Murid	Guru	Rasio Murid-Guru
(1)	(2)	(3)	(4)	(5)
1 Muktisari	-	-	-	-
2 Murtirejo	-	-	-	-
3 Depokrejo	-	-	-	-
4 Mengkowo	-	-	-	-
5 Gesikan	-	-	-	-
6 Kalibagor	-	-	-	-
7 Argopeni	-	-	-	-
8 Jatisari	-	-	-	-
9 Kalirejo	-	-	-	-
10 Selang	-	-	-	-
11 Adikarso	-	-	-	-
12 Tamanwinangun	-	-	-	-
13 Panjer	-	-	-	-
14 Kembaran	-	-	-	-
15 Sumberadi	-	-	-	-
16 Wonosari	-	-	-	-
17 Roworejo	-	-	-	-
18 Tanahsari	-	-	-	-
19 Bandung	-	-	-	-
20 Candimulyo	-	-	-	-
21 Kalijirek	-	-	-	-
22 Candiwulan	-	-	-	-
23 Kawedusan	-	-	-	-
24 Kebumen	-	-	-	-
25 Kutosari	-	-	-	-
26 Bumirejo	1	1022	54	19
27 Gemeksekti	-	-	-	-
28 Karang Sari	1	1059	58	18
29 Jemur	-	-	-	-
<b>Kebumen</b>	<b>2</b>	<b>2081</b>	<b>112</b>	<b>18</b>

Sumber: Dinas Pendidikan

**Tabel 4.1.11 Jumlah Sekolah, Murid, Guru, dan Rasio Murid-Guru Sekolah Menengah Umum (SMU) Swasta Menurut Desa/Kelurahan di Kecamatan Kebumen, 2016**

Desa/Kelurahan	Sekolah	Murid	Guru	Rasio Murid-Guru
(1)	(2)	(3)	(4)	(5)
1 Muktisari	-	-	-	-
2 Murtirejo	-	-	-	-
3 Depokrejo	-	-	-	-
4 Mengkowo	-	-	-	-
5 Gesikan	-	-	-	-
6 Kalibagor	-	-	-	-
7 Argopeni	-	-	-	-
8 Jatisari	-	-	-	-
9 Kalirejo	-	-	-	-
10 Selang	-	-	-	-
11 Adikarso	-	-	-	-
12 Tamanwinangun	-	-	-	-
13 Panjer	1	131	8	16
14 Kembaran	-	-	-	-
15 Sumberadi	1	131	8	16
16 Wonosari	-	-	-	-
17 Roworejo	-	-	-	-
18 Tanahsari	-	-	-	-
19 Bandung	-	-	-	-
20 Candimulyo	-	-	-	-
21 Kalijirek	-	-	-	-
22 Candiwulan	-	-	-	-
23 Kawedusan	-	-	-	-
24 Kebumen	-	-	-	-
25 Kutosari	1	584	24	24
26 Bumirejo	1	79	11	7
27 Gemeksekti	-	-	-	-
28 Karang Sari	-	-	-	-
29 Jemur	-	-	-	-
<b>Kebumen</b>	<b>4</b>	<b>925</b>	<b>51</b>	<b>18</b>

Sumber: Dinas Pendidikan

**Tabel 4.1.12 Jumlah Sekolah, Murid, Guru, dan Rasio Murid-Guru Madrasah Aliyah (MA) Negeri Menurut Desa/Kelurahan di Kecamatan Kebumen, 2016**

Desa/Kelurahan	Sekolah	Murid	Guru	Rasio Murid-Guru
(1)	(2)	(3)	(4)	(5)
1 Muktisari	-	-	-	-
2 Murtirejo	-	-	-	-
3 Depokrejo	-	-	-	-
4 Mengkowo	-	-	-	-
5 Gesikan	-	-	-	-
6 Kalibagor	-	-	-	-
7 Argopeni	-	-	-	-
8 Jatisari	-	-	-	-
9 Kalirejo	-	-	-	-
10 Selang	-	-	-	-
11 Adikarso	-	-	-	-
12 Tamanwinangun	-	-	-	-
13 Panjer	1	1089	60	18
14 Kembaran	-	-	-	-
15 Sumberadi	-	-	-	-
16 Wonosari	-	-	-	-
17 Roworejo	-	-	-	-
18 Tanahsari	-	-	-	-
19 Bandung	-	-	-	-
20 Candimulyo	-	-	-	-
21 Kalijirek	-	-	-	-
22 Candiwulan	-	-	-	-
23 Kawedusan	-	-	-	-
24 Kebumen	-	-	-	-
25 Kutosari	-	-	-	-
26 Bumirejo	-	-	-	-
27 Gemeksekti	1	792	60	13
28 Karang Sari	-	-	-	-
29 Jemur	-	-	-	-
<b>Kebumen</b>	<b>2</b>	<b>1881</b>	<b>120</b>	<b>16</b>

Sumber: Kemenag Kabupaten Kebumen

**Tabel 4.1.13 Jumlah Sekolah, Murid, Guru, dan Rasio Murid-Guru Madrasah Aliyah (MA) Swasta Menurut Desa/Kelurahan di Kecamatan Kebumen, 2016**

	Desa/Kelurahan	Sekolah	Murid	Guru	Rasio Murid-Guru
	(1)	(2)	(3)	(4)	(5)
1	Muktisari	-	-	-	-
2	Murtirejo	-	-	-	-
3	Depokrejo	-	-	-	-
4	Mengkowo	-	-	-	-
5	Gesikan	-	-	-	-
6	Kalibagor	-	-	-	-
7	Argopeni	-	-	-	-
8	Jatisari	-	-	-	-
9	Kalirejo	-	-	-	-
10	Selang	-	-	-	-
11	Adikarso	-	-	-	-
12	Tamanwinangun	-	-	-	-
13	Panjer	1	51	12	4
14	Kembaran	-	-	-	-
15	Sumberadi	-	-	-	-
16	Wonosari	-	-	-	-
17	Roworejo	-	-	-	-
18	Tanahsari	-	-	-	-
19	Bandung	-	-	-	-
20	Candimulyo	-	-	-	-
21	Kalijirek	-	-	-	-
22	Candiwulan	-	-	-	-
23	Kawedusan	-	-	-	-
24	Kebumen	-	-	-	-
25	Kutosari	-	-	-	-
26	Bumirejo	2	394	38	10
27	Gemeksekti	-	-	-	-
28	Karangsari	-	-	-	-
29	Jemur	-	-	-	-
	<b>Kebumen</b>	<b>3</b>	<b>445</b>	<b>50</b>	<b>9</b>

Sumber: Kemenag Kabupaten Kebume

**Tabel 4.1.14 Jumlah Sekolah, Murid, Guru, dan Rasio Murid-Guru Sekolah Menengah Kejuruan (SMK) Negeri Menurut Desa/Kelurahan di Kecamatan Kebumen, 2016**

Desa/Kelurahan	Sekolah	Murid	Guru	Rasio Murid-Guru
(1)	(2)	(3)	(4)	(5)
1 Muktisari	-	-	-	-
2 Murtirejo	-	-	-	-
3 Depokrejo	-	-	-	-
4 Mengkowo	-	-	-	-
5 Gesikan	-	-	-	-
6 Kalibagor	-	-	-	-
7 Argopeni	-	-	-	-
8 Jatisari	-	-	-	-
9 Kalirejo	-	-	-	-
10 Selang	-	-	-	-
11 Adikarso	-	-	-	-
12 Tamanwinangun	-	-	-	-
13 Panjer	-	-	-	-
14 Kembaran	-	-	-	-
15 Sumberadi	1	1284	109	12
16 Wonosari	-	-	-	-
17 Roworejo	-	-	-	-
18 Tanahsari	-	-	-	-
19 Bandung	-	-	-	-
20 Candimulyo	-	-	-	-
21 Kalijirek	-	-	-	-
22 Candiwulan	-	-	-	-
23 Kawedusan	-	-	-	-
24 Kebumen	-	-	-	-
25 Kutosari	-	-	-	-
26 Bumirejo	-	-	-	-
27 Gemeksekti	-	-	-	-
28 Karang Sari	1	1540	68	23
29 Jemur	-	-	-	-
<b>Kebumen</b>	<b>2</b>	<b>2824</b>	<b>177</b>	<b>16</b>

Sumber: Dinas Pendidikan



**Tabel 4.1.15 Jumlah Sekolah, Murid, Guru, dan Rasio Murid-Guru Sekolah Menengah Kejuruan (SMK) Swasta Menurut Desa/Kelurahan di Kecamatan Kebumen, 2016**

Desa/Kelurahan	Sekolah	Murid	Guru	Rasio Murid-Guru
(1)	(2)	(3)	(4)	(5)
1 Muktisari	-	-	-	-
2 Murtirejo	-	-	-	-
3 Depokrejo	-	-	-	-
4 Mengkowo	-	-	-	-
5 Gesikan	-	-	-	-
6 Kalibagor	-	-	-	-
7 Argopeni	-	-	-	-
8 Jatisari	-	-	-	-
9 Kalirejo	-	-	-	-
10 Selang	-	-	-	-
11 Adikarso	-	-	-	-
12 Tamanwinangun	1	13	3	4
13 Panjer	-	-	-	-
14 Kembaran	-	-	-	-
15 Sumberadi	2	491	37	13
16 Wonosari	-	-	-	-
17 Roworejo	-	-	-	-
18 Tanahsari	-	-	-	-
19 Bandung	-	-	-	-
20 Candimulyo	-	-	-	-
21 Kalijirek	-	-	-	-
22 Candiwulan	-	-	-	-
23 Kawedusan	2	1072	65	16
24 Kebumen	5	1289	87	15
25 Kutosari	2	1587	80	20
26 Bumirejo	2	2885	147	20
27 Gemeksekti	-	-	-	-
28 Karang Sari	3	3794	162	23
29 Jemur	-	-	-	-
<b>Kebumen</b>	<b>17</b>	<b>11131</b>	<b>581</b>	<b>19</b>

Sumber: Dinas Pendidikan

**Tabel 4.1.16 Letak Akademi/Perguruan Tinggi Menurut Desa/Kelurahan di Kecamatan Kebumen, 2016**

Desa/Kelurahan	Akademi/Perguruan Tinggi		
	Negeri	Swasta	Jumlah
(1)	(2)	(3)	(4)
1 Muktisari	-	-	-
2 Murtirejo	-	-	-
3 Depokrejo	-	-	-
4 Mengkowo	-	-	-
5 Gesikan	-	-	-
6 Kalibagor	-	-	-
7 Argopeni	-	-	-
8 Jatisari	-	-	-
9 Kalirejo	-	-	-
10 Selang	-	-	-
11 Adikarso	-	-	-
12 Tamanwinangun	-	-	-
13 Panjer	1	1	2
14 Kembaran	-	-	-
15 Sumberadi	-	-	-
16 Wonosari	-	-	-
17 Roworejo	-	-	-
18 Tanahsari	-	-	-
19 Bandung	-	-	-
20 Candimulyo	-	-	-
21 Kalijirek	-	-	-
22 Candiwulan	-	-	-
23 Kawedusan	-	-	-
24 Kebumen	-	2	2
25 Kutosari	-	-	-
26 Bumirejo	-	1	1
27 Gemeksekti	-	-	-
28 Karang Sari	-	-	-
29 Jemur	-	-	-

Sumber: Pendatan Podes

## 4.2 KESEHATAN

**Tabel 4.2.1 Jumlah Fasilitas Kesehatan Menurut Kecamatan di Kecamatan Kebumen, 2016**

	Desa/Kelurahan	Rumah Sakit		Puskesmas	Pustu
		Pemerintah	Swasta		
	(1)	(2)	(3)	(4)	(5)
1	Muktisari	1	-	-	-
2	Murtirejo	-	-	-	-
3	Depokrejo	-	-	-	-
4	Mengkowo	-	-	-	-
5	Gesikan	-	-	-	-
6	Kalibagor	-	-	-	-
7	Argopeni	-	-	-	-
8	Jatisari	-	-	1	-
9	Kalirejo	-	-	-	-
10	Selang	-	-	-	1
11	Adikarso	-	-	-	-
12	Tamanwinangun	-	-	-	1
13	Panjer	-	2	-	-
14	Kembaran	-	-	1	-
15	Sumberadi	-	-	-	-
16	Wonosari	-	-	-	-
17	Roworejo	-	-	-	-
18	Tanahsari	-	-	-	1
19	Bandung	-	-	-	-
20	Candimulyo	-	-	-	-
21	Kalijirek	-	-	-	1
22	Candiwulan	-	-	-	-
23	Kawedusan	-	-	-	-
24	Kebumen	-	1	-	1
25	Kutosari	-	-	1	-
26	Bumirejo	-	1	-	-
27	Gemeksekti	-	-	-	-
28	Karangsari	-	-	-	1
29	Jemur	-	-	-	-
	<b>Kebumen</b>	<b>1</b>	<b>4</b>	<b>3</b>	<b>6</b>

Sumber: Pendataan Podes

**Tabel 4.2.2 Jumlah Upaya Kesehatan Bersumberdaya Masyarakat Menurut Desa/Kelurahan di Kecamatan Kebumen, 2016**

	Desa/Kelurahan	Upaya Kesehatan Bersumberdaya Masyarakat		
		Poskesdes	Polindes	Posbindu
	(1)	(2)	(3)	(4)
1	Muktisari	1	-	-
2	Murtirejo	1	-	-
3	Depokrejo	1	-	-
4	Mengkowo	1	-	-
5	Gesikan	1	-	-
6	Kalibagor	-	-	-
7	Argopeni	1	-	-
8	Jatisari	-	-	-
9	Kalirejo	-	-	-
10	Selang	-	-	-
11	Adikarso	-	-	-
12	Tamanwinangun	-	-	1
13	Panjer	1	-	1
14	Kembaran	-	-	-
15	Sumberadi	1	-	-
16	Wonosari	-	-	-
17	Roworejo	1	-	-
18	Tanahsari	-	-	-
19	Bandung	1	-	-
20	Candimulyo	-	-	-
21	Kalijirek	1	-	-
22	Candiwulan	1	-	-
23	Kawedusan	1	-	-
24	Kebumen	-	-	1
25	Kutosari	-	-	1
26	Bumirejo	-	-	1
27	Gemeksekti	-	-	1
28	Karangsari	-	-	1
29	Jemur	-	1	1
	<b>Kebumen</b>	<b>13</b>	<b>1</b>	<b>8</b>

Sumber: Dinas Kesehatan UPTD Puskesmas Kebumen

**Tabel 4.2.3 Jumlah Praktek Tenaga Kesehatan Menurut Desa/Kelurahan di Kecamatan Kebumen, 2016**

	Desa/Kelurahan	Poliklinik /Balai Pngobatan	Praktek Dokter
	(1)	(2)	
1	Muktisari	-	2
2	Murtirejo	-	1
3	Depokrejo	-	-
4	Mengkowo	-	-
5	Gesikan	-	1
6	Kalibagor	-	-
7	Argopeni	-	-
8	Jatisari	-	-
9	Kalirejo	-	2
10	Selang	-	2
11	Adikarso	-	-
12	Tamanwinangun	-	1
13	Panjer	-	1
14	Kembaran	-	-
15	Sumberadi	-	-
16	Wonosari	-	1
17	Roworejo	-	-
18	Tanahsari	-	-
19	Bandung	-	-
20	Candimulyo	-	-
21	Kalijirek	-	1
22	Candiwulan	-	-
23	Kawedusan	-	4
24	Kebumen	2	6
25	Kutosari	3	1
26	Bumirejo	2	3
27	Gemeksekti	-	2
28	Karangsari	-	2
29	Jemur	-	-
	<b>Kebumen</b>	<b>7</b>	<b>30</b>

Sumber: Pendataan Podes

**Tabel 4.2.4 Jumlah Tenaga Kesehatan di Puskesmas Wilayah Kecamatan Kebumen, 2016**

Uraian		Jumlah
(1)		(2)
1	Dokter Umum	2
2	Dokter Spesialis	-
3	Dokter Gigi	3
4	Bidan	38
5	Apoteker	19
6	Tenaga Teknis Kefarmasian	3
7	Tenaga Kesehatan Masyarakat	-
8	Tenaga Kesehatan Lingkungan	3
9	Nutrision	2
10	Dietisen	5
<b>Jumlah</b>		<b>78</b>

Sumber: Dinas Kesehatan UPTD Unit Puskesmas Kebumen

**Tabel 4.2.5 Cakupan Imunisasi Hepatitis < 7 hari dan BCG pada Bayi Menurut Desa/Kelurahan di Kecamatan Kebumen, 2016**

	Desa/Kelurahan	Jumlah Bayi Lahir Hidup	Hepatitis B < 7 Hari		BCG	
			Jumlah	%	Jumlah	%
	(1)	(2)	(3)	(4)	(5)	(6)
1	Muktisari	86	86	100,0	<b>98</b>	114,0
2	Murtirejo	52	52	100,0	<b>45</b>	86,5
3	Depokrejo	56	63	112,5	<b>59</b>	105,4
4	Mengkowo	37	33	89,2	<b>38</b>	102,7
5	Gesikan	33	36	109,1	<b>37</b>	112,1
6	Kalibagor	61	53	86,9	<b>52</b>	85,2
7	Argopeni	45	44	97,8	<b>43</b>	95,6
8	Jatisari	101	98	97,0	<b>99</b>	98,0
9	Kalirejo	69	70	101,4	<b>70</b>	101,4
10	Selang	55	55	100,0	57	103,6
11	Adikarso	64	57	89,1	61	95,3
12	Tamanwinangun	142	142	100,0	122	85,9
13	Panjer	128	128	100,0	115	89,8
14	Kembaran	27	27	100,0	30	111,1
15	Sumberadi	42	42	100,0	46	109,5
16	Wonosari	89	79	88,8	84	94,4
17	Roworejo	43	41	95,3	41	95,3
18	Tanahsari	54	54	100,0	57	105,6
19	Bandung	61	61	100,0	49	80,3
20	Candimulyo	25	31	124,0	25	100,0
21	Kalijirek	36	34	94,4	37	102,8
22	Candiwulan	33	33	100,0	<b>34</b>	103,0
23	Kawedusan	31	31	100,0	28	90,3
24	Kebumen	82	131	159,8	94	114,6
25	Kutosari	101	87	86,1	72	71,3
26	Bumirejo	102	109	106,9	76	74,5
27	Gemeksekti	117	93	79,5	114	97,4
28	Karangsari	114	141	123,7	134	117,5
29	Jemur	61	66	108,2	76	124,6
	<b>Kebumen</b>	<b>1947</b>	<b>1977</b>	<b>101,5</b>	<b>1893</b>	<b>97,2</b>

Sumber: Dinas Kesehatan UPTD Unit Puskesmas Kebumen

**Tabel 4.2.6 Cakupan Imunisasi DPT-HB3/DPT-HB-Hib, Polio, Campak, dan Imunisasi Dasar Lengkap pada Bayi Menurut Desa/Kelurahan di Kecamatan Kebumen, 2016**

	Desa/Kelurahan	Jumlah Bayi Lahir Hidup	DPT-HB3/DPT-HB-Hib	Polio	Campak	Imunisasi Dasar Lengkap
	(1)	(2)	(3)	(4)	(5)	(6)
1	Muktisari	86	99	89	104	104
2	Murtirejo	52	49	45	46	46
3	Depokrejo	56	52	56	54	53
4	Mengkowo	37	23	27	27	27
5	Gesikan	33	32	35	32	32
6	Kalibagor	61	56	55	50	49
7	Argopeni	45	48	49	48	48
8	Jatisari	101	93	100	92	92
9	Kalirejo	69	77	73	68	68
10	Selang	55	57	63	64	64
11	Adikarso	64	57	57	56	56
12	Tamanwinangun	142	156	118	142	142
13	Panjer	128	121	111	113	112
14	Kembaran	27	27	26	27	27
15	Sumberadi	42	40	36	43	43
16	Wonosari	89	82	90	87	87
17	Roworejo	43	42	55	55	55
18	Tanahsari	54	57	61	64	63
19	Bandung	61	59	62	52	52
20	Candimulyo	25	25	25	25	25
21	Kalijirek	36	31	27	27	27
22	Candiwulan	33	33	31	46	46
23	Kawedusan	31	26	26	26	26
24	Kebumen	82	98	112	133	133
25	Kutosari	101	105	106	112	112
26	Bumirejo	102	77	87	88	88
27	Gemeksekti	117	116	118	115	115
28	Karangsari	114	95	126	114	114
29	Jemur	61	73	66	60	60
	<b>Kebumen</b>	<b>1947</b>	<b>1906</b>	<b>1862</b>	<b>1970</b>	<b>1966</b>

Sumber: Dinas Kesehatan UPTD Unit Puskesmas Kebumen



**Tabel 4.2.7 Jumlah Bayi Lahir, Bayi Ditimbang, dan Bayi Berat Badan Lahir Rendah (BBLR) Menurut Desa/Kelurahan di Kecamatan Kebumen, 2016**

	Desa/Kelurahan	Bayi Lahir	Jumlah Bayi Ditimbang	Bayi Berat Badan Lahir Rendah
	(1)	(2)	(3)	(4)
1	Muktisari	86	86	3
2	Murtirejo	52	52	1
3	Depokrejo	56	56	3
4	Mengkowo	37	37	5
5	Gesikan	33	33	4
6	Kalibagor	61	61	5
7	Argopeni	45	45	4
8	Jatisari	101	101	4
9	Kalirejo	69	69	2
10	Selang	55	55	3
11	Adikarso	64	64	5
12	Tamanwinangun	142	142	2
13	Panjer	128	128	5
14	Kembaran	27	27	-
15	Sumberadi	42	42	1
16	Wonosari	89	89	8
17	Roworejo	43	43	5
18	Tanahsari	54	54	-
19	Bandung	61	61	3
20	Candimulyo	25	25	-
21	Kalijirek	36	36	4
22	Candiwulan	33	33	-
23	Kawedusan	31	31	2
24	Kebumen	82	82	7
25	Kutosari	101	101	3
26	Bumirejo	102	102	8
27	Gemeksekti	117	117	8
28	Karangsari	114	114	7
29	Jemur	61	61	1
	<b>Kebumen</b>	<b>1947</b>	<b>1947</b>	<b>103</b>

Sumber: Dinas Kesehatan UPTD Unit Puskesmas Kebumen

**Tabel 4.2.8 Jumlah Kasus HIV, AIDS, dan SYPHILIS Menurut Jenis Kelamin di Kecamatan Kebumen, 2016**

	Jenis Kasus	Laki-laki	Perempuan	Jumlah
	(1)	(2)	(3)	(4)
1.	H I V	7	2	9
2.	A I D S	11	3	14
3.	Kematian Akibat A I D S	2	2	4
4.	SYPHILIS	3	2	5

Sumber: Dinas Kesehatan UPTD Unit Puskesmas Kebumen

**Tabel 4.2.9 Jumlah Pasangan Usia Subur dan Peserta KB Aktif Menurut Desa/Kelurahan di Kecamatan Kebumen, 2016**

	Desa/Kelurahan	Jumlah PUS	Peserta KB Aktif			
			IUD	MOW	MOP	Kondom
	(1)	(2)	(3)	(4)	(5)	(6)
1	Muktisari	656	70	-	12	-
2	Murtirejo	698	26	-	4	-
3	Depokrejo	494	19	-	7	14
4	Mengkowo	315	19	-	1	4
5	Gesikan	341	24	-	4	12
6	Kalibagor	651	31	1	7	9
7	Argopeni	456	28	-	1	8
8	Jatisari	943	93	-	12	33
9	Kalirejo	558	76	-	18	-
10	Selang	555	71	-	21	22
11	Adikarso	614	89	2	11	26
12	Tamanwinangun	1348	118	2	23	73
13	Panjer	1406	220	8	41	28
14	Kembaran	303	60	-	11	7
15	Sumberadi	394	37	-	4	15
16	Wonosari	807	41	-	11	11
17	Roworejo	458	34	-	5	1
18	Tanahsari	502	36	-	4	3
19	Bandung	537	51	-	10	10
20	Candimulyo	504	47	-	8	7
21	Kalijirek	268	23	1	0	12
22	Candiwulan	372	39	-	0	2
23	Kawedusan	371	50	-	3	6
24	Kebumen	891	88	1	28	52
25	Kutosari	834	51	1	19	18
26	Bumirejo	1234	141	-	44	52
27	Gemeksekti	1132	38	3	26	9
28	Karangsari	1092	96	7	10	13
29	Jemur	476	43	3	10	6
	<b>Kebumen</b>	<b>19.210</b>	<b>1.759</b>	<b>29</b>	<b>355</b>	<b>453</b>

Sumber : Dinas Sosial dan Pengendalian Penduduk dan Keluarga Berencana UPTD Kecamatan Kebumen

Lanjutan Tabel 4.2.9

Kecamatan	Peserta KB Aktif				
	Implan	Suntikan	Pil	Jumlah	
(1)	(3)	(4)	(5)	(6)	
1	Muktisari	42	268	55	447
2	Murtirejo	43	309	69	451
3	Depokrejo	34	212	36	322
4	Mengkowo	22	151	40	237
5	Gesikan	25	129	29	223
6	Kalibagor	70	299	68	485
7	Argopeni	85	162	49	333
8	Jatisari	100	380	63	681
9	Kalirejo	21	259	29	403
10	Selang	66	198	23	401
11	Adikarso	16	244	52	440
12	Tamanwinangun	45	596	199	1056
13	Panjer	82	492	155	1026
14	Kembaran	7	116	19	220
15	Sumberadi	21	165	31	273
16	Wonosari	121	335	57	576
17	Roworejo	21	239	26	326
18	Tanahsari	28	229	23	323
19	Bandung	10	236	67	384
20	Candimulyo	10	140	23	235
21	Kalijirek	3	116	31	186
22	Candiwulan	15	157	38	251
23	Kawedusan	18	151	55	283
24	Kebumen	59	307	62	597
25	Kutosari	49	357	72	567
26	Bumirejo	79	474	103	893
27	Gemeksekti	119	407	148	750
28	Karangsari	46	339	213	724
29	Jemur	41	195	47	345
	<b>Kebumen</b>	<b>1298</b>	<b>7658</b>	<b>1877</b>	<b>13432</b>

Sumber : Dinas Sosial dan Pengendalian Penduduk dan Keluarga Berencana UPTD Kecamatan Kebumen

**Tabel 4.2.10 Jumlah Pasangan Usia Subur Yang hamil, Ingin Punya anak, Ingin anak Ditunda dan Tidak Ingin Punya Anak Menurut Desa/Kelurahan di Kecamatan Kebumen, 2016**

Desa/Kelurahan	Jumlah PUS	PUS Hamil	PUS Ingin Anak Segera	PUS Ingin Anak Ditunda	PUS Tidak Ingin Anak Lagi
(1)	(2)	(3)	(4)	(5)	(6)
1 Muktisari	656	14	83	52	209
2 Murtirejo	698	15	99	62	247
3 Depokrejo	494	20	73	26	172
4 Mengkowo	315	13	27	15	78
5 Gesikan	341	16	52	25	118
6 Kalibagor	651	20	68	22	130
7 Argopeni	456	19	49	23	123
8 Jatisari	943	38	112	48	262
9 Kalirejo	558	25	55	40	155
10 Selang	555	32	45	30	154
11 Adikarso	614	20	70	42	174
12 Tamanwinangun	1348	42	189	37	292
13 Panjer	1406	42	158	94	380
14 Kembaran	303	7	42	15	83
15 Sumberadi	394	11	30	24	121
16 Wonosari	807	36	104	49	231
17 Roworejo	458	18	53	30	132
18 Tanahsari	502	31	66	34	179
19 Bandung	537	20	71	32	153
20 Candimulyo	504	10	21	15	69
21 Kalijirek	268	9	21	16	82
22 Candiwulan	372	20	40	43	121
23 Kawedusan	371	11	19	18	88
24 Kebumen	891	25	120	82	294
25 Kutosari	834	20	73	62	267
26 Bumirejo	1234	28	178	69	341
27 Gemeksekti	1132	32	167	96	382
28 Karang Sari	1092	49	196	59	368
29 Jemur	476	20	69	22	131
<b>Kebumen</b>	<b>19.210</b>	<b>663</b>	<b>2.350</b>	<b>1.182</b>	<b>5.536</b>

Sumber : Dinas Sosial dan Pengendalian Penduduk dan Keluarga Berencana UPTD Kecamatan Kebumen

## 4.3 AGAMA

**Tabel 4.3.1 Jumlah Penduduk Menurut Agama yang Dianut Menurut Desa/Kelurahan di Kecamatan Kebumen, 2016**

Kecamatan	Islam	Protestan	Katolik
(1)	(2)	(3)	(4)
1 Muktisari	4345	14	-
2 Murtirejo	3189	3	-
3 Depokrejo	3801	-	-
4 Mengkowo	2142	-	-
5 Gesikan	2312	5	-
6 Kalibagor	4015	-	-
7 Argopeni	3159	4	-
8 Jatisari	6059	7	-
9 Kalirejo	4872	-	-
10 Selang	4051	6	10
11 Adikarso	4018	3	12
12 Tamanwinangun	8423	99	37
13 Panjer	10630	321	283
14 Kembaran	1721	9	4
15 Sumberadi	2497	-	-
16 Wonosari	6814	49	-
17 Roworejo	2632	-	-
18 Tanahsari	3743	1	-
19 Bandung	3404	-	-
20 Candimulyo	1950	-	-
21 Kalijirek	2127	-	-
22 Candiwulan	2836	-	-
23 Kawedusan	2597	-	12
24 Kebumen	7047	640	530
25 Kutosari	5830	100	22
26 Bumirejo	7298	167	67
27 Gemeksekti	6039	57	24
28 Karangsari	5813	27	28
29 Jemur	2957	-	-
<b>Kebumen</b>	<b>126321</b>	<b>1512</b>	<b>1029</b>

Sumber: KUA Kecamatan Kebumen

**Lanjutan Tabel 4.2.10**

Kecamatan		Hindu	Budha	Lainnya
(1)	(2)	(3)	(4)	
1	Muktisari	-	-	-
2	Murtirejo	-	-	-
3	Depokrejo	-	-	-
4	Mengkowo	-	-	-
5	Gesikan	-	-	-
6	Kalibagor	-	-	-
7	Argopeni	-	-	-
8	Jatisari	-	-	-
9	Kalirejo	-	-	-
10	Selang	1	-	-
11	Adikarso	-	1	-
12	Tamanwinangun	-	5	-
13	Panjer	-	-	-
14	Kembaran	-	-	-
15	Sumberadi	-	-	-
16	Wonosari	-	-	-
17	Roworejo	-	-	-
18	Tanahsari	-	-	-
19	Bandung	-	-	-
20	Candimulyo	-	-	-
21	Kalijirek	-	-	-
22	Candiwulan	-	-	-
23	Kawedusan	-	-	-
24	Kebumen	168	88	-
25	Kutosari	-	8	-
26	Bumirejo	6	7	-
27	Gemeksekti	-	-	-
28	Karangsari	-	-	-
29	Jemur	-	-	-
<b>Kebumen</b>		<b>175</b>	<b>109</b>	-

Sumber: KUA Kecamatan Kebumen

**Tabel 4.3.2 Jumlah Tempat Ibadah Menurut Desa/Kelurahan di Kecamatan Kebumen, 2016**

	Desa/Kelurahan	Masjid	Mushola	Gereja
	(1)	(2)	(3)	(4)
1	Muktisari	4	10	-
2	Murtirejo	2	12	-
3	Depokrejo	3	4	-
4	Mengkowo	2	5	-
5	Gesikan	3	6	-
6	Kalibagor	4	11	-
7	Argopeni	3	10	-
8	Jatisari	6	16	-
9	Kalirejo	3	11	-
10	Selang	3	10	-
11	Adikarso	3	9	-
12	Tamanwinangun	7	12	-
13	Panjer	9	18	3
14	Kembaran	1	1	-
15	Sumberadi	1	5	-
16	Wonosari	5	3	-
17	Roworejo	3	4	-
18	Tanahsari	6	5	-
19	Bandung	3	6	-
20	Candimulyo	3	1	-
21	Kalijirek	4	4	-
22	Candiwulan	2	4	-
23	Kawedusan	2	19	1
24	Kebumen	5	2	2
25	Kutosari	2	16	-
26	Bumirejo	4	22	1
27	Gemeksekti	5	15	-
28	Karangsari	6	5	-
29	Jemur	3	4	-
	<b>Kebumen</b>	<b>1 07</b>	<b>250</b>	<b>7</b>

Sumber: KUA Kecamatan Kebumen



**Tabel Lanjutan 4.3.2**

Desa/Kelurahan		Pura	Vihara	Kelenteng
(1)	(2)	(3)	(4)	
1	Muktisari	-	-	-
2	Murtirejo	-	-	-
3	Depokrejo	-	-	-
4	Mengkowo	-	-	-
5	Gesikan	-	-	-
6	Kalibagor	-	-	-
7	Argopeni	-	-	-
8	Jatisari	-	-	-
9	Kalirejo	-	-	-
10	Selang	-	-	-
11	Adikarso	-	-	-
12	Tamanwinangun	-	-	-
13	Panjer	-	-	-
14	Kembaran	-	-	-
15	Sumberadi	-	-	-
16	Wonosari	-	-	-
17	Roworejo	-	-	-
18	Tanahsari	-	-	-
19	Bandung	-	-	-
20	Candimulyo	-	-	-
21	Kalijirek	-	-	-
22	Candiwulan	-	-	-
23	Kawedusan	-	-	-
24	Kebumen	-	1	1
25	Kutosari	-	-	-
26	Bumirejo	-	-	-
27	Gemeksekti	-	-	-
28	Karangsari	-	-	-
29	Jemur	-	-	-
<b>Kebumen</b>		-	1	1

Sumber: KUA Kecamatan Kebumen

**Tabel 4.3.3 Jumlah Jamaah Haji Menurut Desa/Kelurahan di Kecamatan Kebumen, 2016**

Desa/Kelurahan	Laki-laki	Perempuan	Jumlah
(1)	(2)	(3)	(4)
1 Muktisari	2	1	3
2 Murtirejo	3	3	6
3 Depokrejo	1	2	3
4 Mengkowo		1	1
5 Gesikan	1	1	2
6 Kalibagor	3	3	6
7 Argopeni	2	2	4
8 Jatisari	1	1	2
9 Kalirejo	2	2	4
10 Selang	2	2	4
11 Adikarso	4	3	7
12 Tamanwinangun	4	4	8
13 Panjer	5	7	12
14 Kembaran	1		1
15 Sumberadi	3	2	5
16 Wonosari	2	1	3
17 Roworejo	1	1	2
18 Tanahsari	4	6	10
19 Bandung	1	3	4
20 Candimulyo	1		1
21 Kalijirek	2	3	5
22 Candiwulan	1	1	2
23 Kawedusan	4	3	7
24 Kebumen	2	3	5
25 Kutosari	3	2	5
26 Bumirejo	10	11	21
27 Gemeksekti	2	2	4
28 Karang Sari	7	8	15
29 Jemur	2	1	3
<b>Kebumen</b>	<b>74</b>	<b>78</b>	<b>152</b>

Sumber: KUA Kecamatan Kebumen

**Tabel 4.3.4 Jumlah Peristiwa Nikah, Talak, Cerai Menurut Desa/Kelurahan di Kecamatan Kebumen, 2016**

Desa/Kelurahan	Nikah	Talak	Cerai	Rujuk
(1)	(2)		(3)	(4)
1 Muktisari	53	5	4	-
2 Murtirejo	21	1	5	-
3 Depokrejo	31	1	4	-
4 Mengkowo	19	-	1	-
5 Gesikan	17	-	2	-
6 Kalibagor	42	2	2	-
7 Argopeni	29	-	-	-
8 Jatisari	50	-	6	-
9 Kalirejo	44	-	10	-
10 Selang	42	1	4	-
11 Adikarso	40	1	5	-
12 Tamanwinangun	103	2	11	-
13 Panjer	88	5	6	-
14 Kembaran	15	3	-	-
15 Sumberadi	24	-	1	-
16 Wonosari	52	1	4	-
17 Roworejo	22	2	4	-
18 Tanahsari	39	-	4	-
19 Bandung	32	1	2	-
20 Candimulyo	15	-	-	-
21 Kalijirek	17	-	1	-
22 Candiwulan	20	-	3	-
23 Kawedusan	18	-	1	-
24 Kebumen	54	4	6	-
25 Kutosari	59	2	8	-
26 Bumirejo	74	2	11	-
27 Gemeksekti	68	1	9	-
28 Karang Sari	54	1	1	-
29 Jemur	30	-	3	-
<b>Kebumen</b>	<b>1172</b>	<b>35</b>	<b>118</b>	<b>-</b>

Sumber: KUA Kecamatan Kebumen

5

**PERTANIAN**



<http://kebumenkab.bps.go.id>



**ULASAN**

Kecamatan Kebumen merupakan salah satu penyumbang pangan terutama padi sawah. Pada tahun 2016, produksi padi sawah mencapai 27237,85 ton dengan luas panen 4490 Hektar.

Populasi ternak pada tahun 2016 untuk sapi potong sebanyak 577 ekor, kerbau sebanyak 4 ekor, kuda sebanyak 4 ekor, domba sebanyak 2298 ekor dan kambing sebanyak 5230 ekor.

Penangkapan ikan diperairan umum dan budidaya pada tahun 2016 sebanyak 187,03 ton yaitu penangkapan di sungai, rawa dan kolam.

<http://kebumenkab.bps.go.id>

## 5.1 TANAMAN PANGAN

**Tabel 5.1.1 Luas Lahan Sawah Menurut Desa/Kelurahan dan Jenis Pengairan di Kecamatan Kebumen (hektar), 2016**

	Desa/Kelurahan	Irigasi	Non Irigasi	Jumlah
	(1)	(2)	(3)	(4)
1	Muktisari	70,00	-	70,00
2	Murtirejo	95,00	-	95,00
3	Depokrejo	79,76	-	79,76
4	Mengkowo	83,06	-	83,06
5	Gesikan	135,00	-	135,00
6	Kalibagor	152,00	-	152,00
7	Argopeni	80,00	-	80,00
8	Jatisari	125,00	-	125,00
9	Kalirejo	86,66	-	86,66
10	Selang	81,00	-	81,00
11	Adikarso	76,00	-	76,00
12	Tamanwinangun	86,00	-	86,00
13	Panjer	56,70	-	56,70
14	Kembaran	43,00	-	43,00
15	Sumberadi	112,00	-	112,00
16	Wonosari	107,50	-	107,50
17	Roworejo	66,00	4,00	70,00
18	Tanahsari	119,47	-	119,47
19	Bandung	70,00	-	70,00
20	Candimulyo	87,00	-	87,00
21	Kalijirek	83,00	-	83,00
22	Candiwulan	60,00	-	60,00
23	Kawedusan	32,44	-	32,44
24	Kebumen	52,00	-	52,00
25	Kutosari	27,00	-	27,00
26	Bumirejo	75,30	-	75,30
27	Gemeksekti	35,00	-	35,00
28	Karangsari	115,00	-	115,00
29	Jemur	44,00	-	44,00
	<b>Kebumen</b>	<b>2334,89</b>	<b>4,00</b>	<b>2338,89</b>

Sumber: Dinas Pertanian dan Pangan UPTD Kecamatan Kebumen

**Tabel 5.1.2 Luas Lahan Tegal/Kebun, Ladang/Huma, dan Lahan yang Sementara Tidak Diusahakan Menurut Desa/Kelurahan di Kecamatan Kebumen (hektar), 2016**

	Desa/Kelurahan	Tegal/Kebun	Ladang/Huma	Sementara Tidak Diusahakan
	(1)	(2)	(3)	(4)
1	Muktisari	-	-	-
2	Murtirejo	-	-	-
3	Depokrejo	8	-	-
4	Mengkowo	-	-	-
5	Gesikan	17	-	-
6	Kalibagor	5	-	-
7	Argopeni	50	-	-
8	Jatisari	25	-	-
9	Kalirejo	-	-	-
10	Selang	-	-	-
11	Adikarso	-	-	-
12	Tamanwinangun	-	-	-
13	Panjer	-	-	-
14	Kembaran	-	-	-
15	Sumberadi	3	-	-
16	Wonosari	-	-	-
17	Roworejo	62	22	-
18	Tanahsari	10	40	-
19	Bandung	12	-	-
20	Candimulyo	5	-	-
21	Kalijirek	3,26	-	-
22	Candiwulan	10	-	-
23	Kawedusan	11	-	-
24	Kebumen	1,5	-	-
25	Kutosari	-	-	-
26	Bumirejo	-	-	-
27	Gemeksekti	1	-	-
28	Karangsari	25	-	-
29	Jemur	89	16	-
	<b>Kebumen</b>	<b>337,76</b>	<b>78</b>	<b>-</b>

Sumber: Dinas Pertanian dan Pangan UPTD Kecamatan Kebumen



**Tabel 5.1.3 Luas Panen Padi dan Palawija di Kecamatan Kebumen , 2015 – 2016 (Ha)**

Uraian	2015	2016
(1)	(2)	(3)
1 Padi		
Padi Sawah	4490	4490
Padi Ladang	-	-
2 Palawija		
Jagung	-	-
Ubi Kayu	-	-
Ubi Jalar	-	-
Kacang Tanah	-	-
Kacang Kedelai	119	-
Kacang Hijau	811	-

Sumber: Dinas Pertanian dan Pangan UPTD Kecamatan Kebumen

**Tabel 5.1.4 Produksi Padi dan Palawija di Kecamatan Kebumen , 2015 – 2016 (Ton)**

Uraian	2015	2016
(1)	(2)	(3)
1 Padi		
Padi Sawah	29860,20	27237,85
Padi Ladang	-	-
2 Palawija		
Jagung	-	-
Ubi Kayu	-	-
Ubi Jalar	-	-
Kacang Tanah	-	-
Kacang Kedelai	114,99	-
Kacang Hijau	1023,56	-

Sumber: Dinas Pertanian dan Pangan UPTD Kecamatan Kebumen

## 5.2 HORTIKULTURA

**Tabel 5.2.1 Luas Panen dan Produksi Tanaman Sayuran di Kecamatan Kebumen , 2016**

Jenis Tanaman		Luas Panen (Ha)	Banyaknya Pohon (Batang)	Produk (Kwintal)
(1)		(2)		(3)
1	Cabe Besar	-	-	-
2	Cabe Rawit	-	-	-
3	Kacang Panjang	-	-	-
4	Tomat	-	-	-
5	Ketimun	-	-	-
6	Terong	-	-	-
7	Kangkung	-	-	-
8	Bayam	-	-	-
9	Petsai/sawi	-	-	-
10	Petai	-	-	-
11	Mlinjo	-	1000	320

Sumber: Dinas Pertanian dan Pangan Kabupaten Kebumen

**Tabel 5.2.2 Luas Panen dan Produksi Tanaman Buah-Buahan di Kecamatan Kebumen , 2016**

Jenis Tanaman		Jumlah Pohon (Batang)	Produk (Kwintal)
(1)		(2)	(3)
1	Pisang	29812	23983
2	Pepaya	872	579
3	Belimbing	151	88
4	Durian	-	-
5	Mangga	725	391
6	Alpokot	2	43
7	Jambu Biji	325	161
8	Nangka	190	126
9	Rambutan	-	-
10	Jeruk	-	-

Sumber: Dinas Pertanian dan Pangan Kabupaten Kebumen

## 5.3 PERKEBUNAN

**Tabel 5.3.1 Luas Tanaman Perkebunan di Kecamatan Kebumen, 2016**

Jenis Tanaman	Luas Tanam/Jumlah Pohon/Jumlah Rumpun			Produk	
	Jumlah Pohon	Jumlah Rumpun	Luas Tanam (Ha)	Kwintal	Butir
(1)	(2)				(3)
1 Kalapa	56125	-	-	-	3232807
2 Tembakau	-	-	-	-	-
3 Pandan	-	-	-	-	-
4 Tebu	-	-	-	-	-
5 Jenitri	-	-	-	-	-
6 Mete	-	-	-	-	-
7 Lada	-	-	-	-	-
8 Nilam	-	-	-	-	-
9 Rambutan	-	-	-	-	-
10 Pala	-	-	-	-	-
11 Karet	-	-	-	-	-

Sumber: Dinas Pertanian dan Pangan Kabupaten Kebumen

## 5.4 PETERNAKAN

**Tabel 5.4.1 Populasi Ternak di Kecamatan Kebumen , 2015-2016**

Jenis Ternak	2015	2016
(1)	(2)	(3)
1 Sapi Perah	-	-
2 Sapi Potong	565	577
3 Kerbau	4	4
4 Kuda	3	4
5 Kambing	5150	5230
6 Domba	2283	2298
7 Babi	-	-
8 Kelinci	-	522

Sumber: Dinas Pertanian dan Pangan Kabupaten Kebumen

**Tabel 5.4.2 Populasi Unggas Menurut Jenis Unggas di Kecamatan Kebumen, 2015-2016**

Jenis Ternak	2015	2016
(1)		(2)
1 Ayam Kampung	139380	139455
2 Ayam Petelur	-	50
3 Ayam Pedaging	-	45
4 Itik	6698	6868
5 Itik Manila	3624	4170
6 Angsa	157	NA

Sumber: Dinas Pertanian dan Pangan Kabupaten Kebumen

**Tabel 5.4.3 Produksi Daging Ternak Menurut Jenis Ternak di Kecamatan Kebumen , 2015-2016**

Jenis Ternak	Jumlah (Kg)
(1)	(2)
1 Sapi Potong	656402,52
2 Kerbau	-
3 Kuda	-
4 Kambing	17000
5 Domba	70
6 Babi	-
7 Kelinci	-

Sumber: Dinas Pertanian dan Pangan Kabupaten Kebumen



**Tabel 5.4.4 Jumlah Pemotongon Hewan Qurban di Kecamatan Kebumen , 2016**

	Desa/Kelurahan	Kerbau	Sapi	Kambing	Jumlah
	(1)	(2)	(3)	(4)	(5)
1	Muktisari	-	7	25	32
2	Murtirejo	-	5	22	27
3	Depokrejo	-	4	24	28
4	Mengkowo	-	2	19	21
5	Gesikan	-	3	17	20
6	Kalibagor	-	5	16	21
7	Argopeni	-	4	15	19
8	Jatisari	-	4	15	19
9	Kalirejo	-	5	18	23
10	Selang	-	6	20	26
11	Adikarso	-	5	16	21
12	Tamanwinangun	-	3	35	38
13	Panjer	-	15	40	55
14	Kembaran	-	2	8	10
15	Sumberadi	-	2	9	11
16	Wonosari	-	2	12	14
17	Roworejo	-	3	16	19
18	Tanahsari	-	3	18	21
19	Bandung	-	6	23	29
20	Candimulyo	-	2	8	10
21	Kalijirek	-	2	8	10
22	Candiwulan	-	4	9	13
23	Kawedusan	-	5	12	17
24	Kebumen	-	14	35	49
25	Kutosari	-	5	30	35
26	Bumirejo	-	6	29	35
27	Gemeksekti	-	4	20	24
28	Karangsari	-	5	21	26
29	Jemur	-	4	16	20
	<b>Jumlah</b>	-	<b>137</b>	<b>556</b>	<b>693</b>

Sumber: KUA Kecamatan Kebumen

## 5.5 PERIKANAN

**Tabel 5.5.1 Luas Areal Dan Produksi Penangkapan/Budidaya Ikan Darat di Kecamatan Kebumen, 2016**

Areal Penangkapan/Budidaya Ikan Darat		Luas (Ha)	Produksi (Kg)
(1)		(2)	(3)
1	Kolam	1,43	34339
2	Tambak	-	-
3	Karamba dan Jaring Apung	-	-
4	Sungai	36,9	42514,53
5	Rawa	9,00	110180,88
6	Waduk	-	-
7	Genangan dan sawah	-	-

Sumber : KCA Kabupaten Kebumen

<http://kebumenkab.bps.go.id>

6

**E K O N O M I**

<http://kebumenkab.bps.go.id>



**ULASAN**

Usaha penggalian di Kecamatan Kebumen sebanyak 2 penggalian batu , 19 usaha penggalian pasir.

Jumlah industri makanan di Kecamatan Kebumen tahun 2016 sebanyak 200 unit, industri tempe, 71 unit industri kue basah, 229 unit industri roti dan kue, 122 unit industri kripik.

Lembaga Keuangan Bank 15 lembaga, 3 bank umum pemerintah , 2 bank umum daerah, 8 bank umum daerah swasta dan 2 bank pembiayaan rakyat.

<http://kebumenkab.bps.go.id>

**Tabel 6.1.1 Jumlah Usaha Penggalian Menurut Jenis Penggalian di Kecamatan Kebumen, 2016**

Desa/Kelurahan		Penggalian Batu Hias dan Batu Bangunan	Penggalian Batu Kapur /gamping	Penggalian Pasir	Penggalian Batu, pasir dan Tanah Liat lainnya
(1)	(2)	(3)	(4)	(5)	
1	Muktisari	-	-	3	-
2	Murtirejo	-	-	-	-
3	Depokrejo	-	-	-	-
4	Mengkowo	-	-	-	-
5	Gesikan	-	-	-	-
6	Kalibagor	-	-	-	-
7	Argopeni	-	-	-	-
8	Jatisari	-	-	-	-
9	Kalirejo	-	-	2	-
10	Selang	-	-	1	-
11	Adikarso	-	-	-	-
12	Tamanwinangun	-	-	11	-
13	Panjer	-	-	-	-
14	Kembaran	-	-	-	-
15	Sumberadi	-	-	-	-
16	Wonosari	1	-	-	10
17	Roworejo	-	-	-	-
18	Tanahsari	-	-	-	-
19	Bandung	-	-	-	-
20	Candimulyo	-	-	-	-
21	Kalijirek	-	-	-	-
22	Candiwulan	-	-	-	-
23	Kawedusan	-	-	1	-
24	Kebumen	-	-	-	-
25	Kutosari	-	-	-	-
26	Bumirejo	-	-	-	-
27	Gemeksekti	-	1	-	-
28	Karangsari	-	-	-	-
29	Jemur	1	-	1	-
<b>Kebumen</b>		<b>2</b>	<b>1</b>	<b>19</b>	<b>10</b>

Sumber: Sensus Ekonomi

**Tabel 6.1.2 Jumlah Industri Makanan Menurut Desa/Kelurahan di Kecamatan Kebumen, 2016**

Desa/Kelurahan/Kelurahan	Industri Tempe/Tahu	Industri Kue Basah	Industri Produk Roti dan Kue	Industri Krupuk/Kripik	
(1)	(2)	(3)	(4)	(5)	
1	Muktisari	11	3	17	2
2	Murtirejo	2	-	1	6
3	Depokrejo	10	1	4	2
4	Mengkowo	-	-	-	-
5	Gesikan	1	-	2	1
6	Kalibagor	2	1	-	3
7	Argopeni	-	-	-	3
8	Jatisari	18	3	4	4
9	Kalirejo	6	4	8	2
10	Selang	10	3	4	3
11	Adikarso	13	4	4	4
12	Tamanwinangun	16	-	24	6
13	Panjer	15	11	13	15
14	Kembaran	-	2	9	2
15	Sumberadi	1	-	2	-
16	Wonosari	13	4	17	9
17	Roworejo	-	-	-	1
18	Tanahsari	-	-	1	
19	Bandung	1		3	21
20	Candimulyo	3	4	3	1
21	Kalijirek	1	-	1	-
22	Candiwulan	2	-	3	-
23	Kawedusan	7	1	2	2
24	Kebumen	3	12	43	8
25	Kutosari	4	5	13	6
26	Bumirejo	30	8	36	13
27	Gemeksekti	23	2	8	3
28	Karangsari	-	3	5	3
29	Jemur	8	-	2	2
<b>Kebumen</b>		<b>200</b>	<b>71</b>	<b>229</b>	<b>122</b>

Sumber: Sensus Ekonomi



**Tabel 6.1.3 Jumlah Industri Pakaian Menurut Desa/Kelurahan di Kecamatan Kebumen, 2016**

Desa/Kelurahan		Industri Pakaian Jadi (Konveksi)	Industri perlengkapan Pakaian dari tekstil	Industri perlengkapan Pakaian dari kulit	Penjahit
(1)	(2)	(3)			
1	Muktisari	-	-	-	23
2	Murtirejo	4	1	-	6
3	Depokrejo	2	-	-	9
4	Mengkowo	-	-	-	
5	Gesikan	-	-	-	1
6	Kalibagor	-	-	-	
7	Argopeni	-	-	-	1
8	Jatisari	2	1	-	12
9	Kalirejo	4	4	-	19
10	Selang	1	-	-	10
11	Adikarso	-	1	-	16
12	Tamanwinangun	1	1	-	35
13	Panjer	3	-	-	46
14	Kembaran	-	-	-	3
15	Sumberadi	-	2	-	11
16	Wonosari	4	2	1	14
17	Roworejo	1	1	-	-
18	Tanahsari	2	4	-	-
19	Bandung	1	296	1	3
20	Candimulyo	-	24	-	9
21	Kalijirek	3	-	-	-
22	Candiwulan	-	1	-	5
23	Kawedusan	1	-	-	9
24	Kebumen	-	-	-	37
25	Kutosari	-	-	-	17
26	Bumirejo	4	2	-	33
27	Gemeksekti	-	-	-	37
28	Karangsari	10	1	-	73
29	Jemur	-	-	-	2
<b>Kebumen</b>		<b>43</b>	<b>341</b>	<b>2</b>	<b>431</b>

Sumber: Sensus Ekonomi

**Tabel 6.1.4 Jumlah Lembaga Keuangan Menurut Desa/Kelurahan di Kecamatan Kebumen, 2016**

Desa/Kelurahan		Bank Umum Pemerintah /BUMN	Bank Umum Pemerintah Daerah	Bank Umum Swasta	Bank Pembiayaan Rakyat (BPR) Syariah
(1)		(2)	(3)	(4)	(5)
1	Muktisari	1	-	-	-
2	Murtirejo	-	-	-	-
3	Depokrejo	-	-	5	-
4	Mengkowo	-	2	3	1
5	Gesikan	-	-	-	-
6	Kalibagor	-	-	-	-
7	Argopeni	-	-	-	-
8	Jatisari	-	-	-	-
9	Kalirejo	-	-	-	-
10	Selang	-	-	-	-
11	Adikarso	-	-	-	-
12	Tamanwinangun	-	-	-	-
13	Panjer	-	-	-	-
14	Kembaran	-	-	-	-
15	Sumberadi	-	-	-	-
16	Wonosari	-	-	-	-
17	Roworejo	-	-	-	-
18	Tanahsari	-	-	-	-
19	Bandung	-	-	-	1
20	Candimulyo				
21	Kalijirek				
22	Candiwulan				
23	Kawedusan				
24	Kebumen				
25	Kutosari				
26	Bumirejo				
27	Gemeksekti				
28	Karangsari				
29	Jemur				
<b>Kebumen</b>		<b>3</b>	<b>2</b>	<b>8</b>	<b>2</b>

Sumber: Sensus Ekonomi

# DATA

MENCERDASKAN BANGSA



0852-0132



**BADAN PUSAT STATISTIK  
KABUPATEN KEBUMEN**

Jl. Arungbinang No. 17A Kebumen 54311 Telp/Fax: (0287) 381163

Homepage : <http://kebumenkab.bps.go.id> Email : [bps3305@bps.go.id](mailto:bps3305@bps.go.id)