

# **Kecamatan SENORI DALAM ANGKA 2019**



**BADAN PUSAT STATISTIK  
KABUPATEN TUBAN**

<https://tup.kab.go.id/bps.go.id>

# **Kecamatan SENORI DALAM ANGKA 2019**

## **Katalog Dalam Terbitan**

### **Kecamatan Senori Dalam Angka 2019**

Nomor Publikasi : 35230.1920

Katalog : 1102001.3523030

Ukuran Buku : 21 cm x 15 cm

Jumlah Halaman : x + 52 Halaman

Penyunting : Koordinator Statistik Kecamatan Senori

Perancang Sampul : Koordinator Statistik Kecamatan Senori

Diterbitkan Oleh : © Badan Pusat Statistik Kabupaten Tuban

Dicetak Oleh: Badan Pusat Statistik Kabupaten Tuban

*Dilarang mengumumkan, mendistribusikan, mengkomunikasikan, dan/atau mengadakan sebagian atau seluruh isi buku ini untuk tujuan komersial tanpa izin tertulis dari Badan Pusat Statistik*

## **TIM PENYUSUN**

Penanggung Jawab : Agus Budi Santoso, SE

Koordinator Teknis : Yudhi Prasetyono, S.Si, MM

Penyusun Naskah : Agus Triyanto

Tata Letak : Agus Triyanto

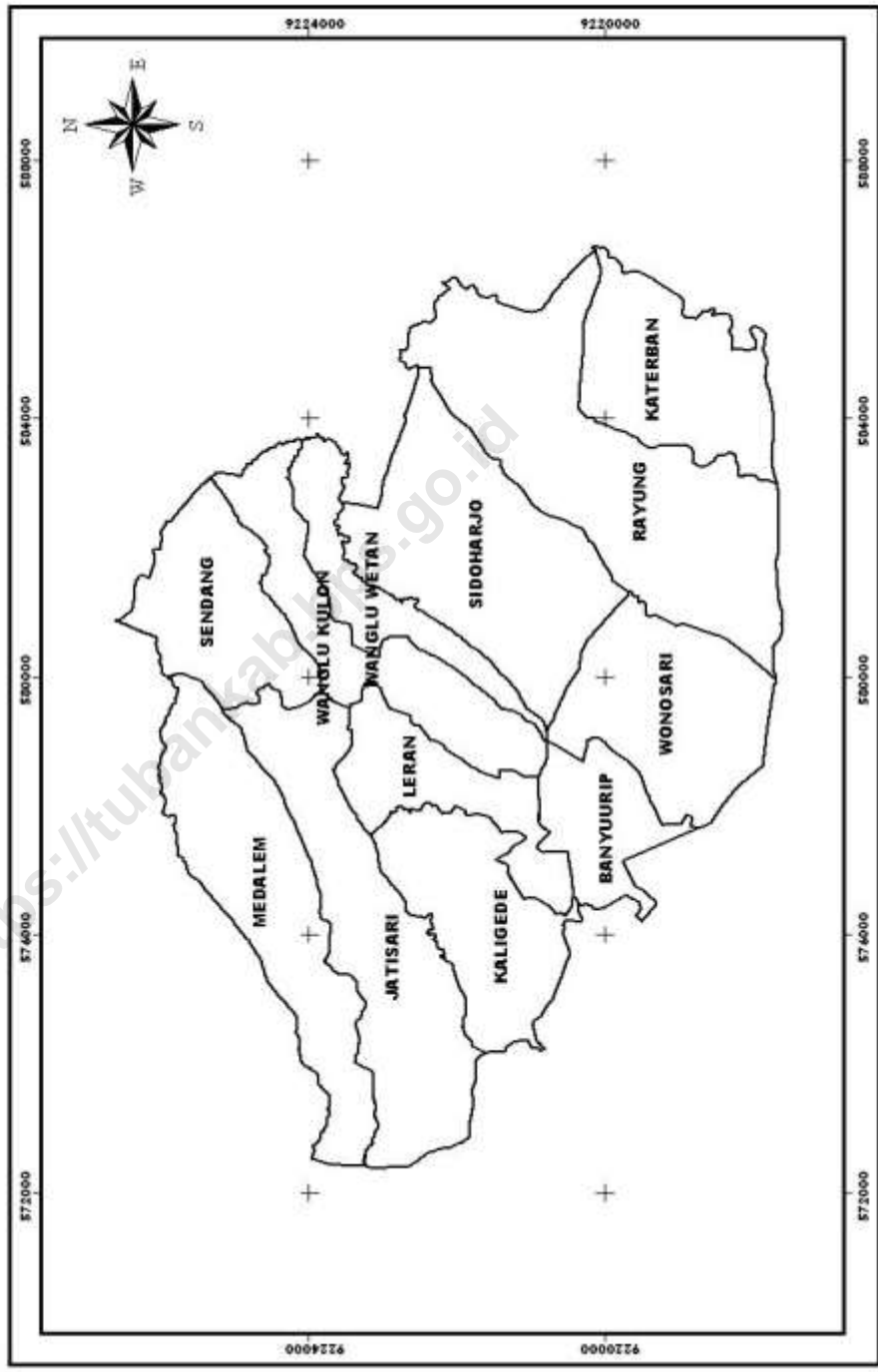
Pengolah Data : Agus Triyanto

Gambar Kulit : Agus Triyanto

Infografis : Agus Triyanto

Penyuting : Agus Triyanto  
Umdatul Ummah, SE

# KECAMATAN SENORI, KABUPATEN TUBAN



## KATA PENGANTAR

Assalamu'alaikum Wr.Wb

Alhamdulillah, dengan rahmat Tuhan Yang Maha Esa Buku Kecamatan Senori Dalam Angka 2019 dapat diterbitkan.

Adapun data yang tercantum, kami sajikan dalam bentuk tabel-tabel yang bersumber dari Dinas Instansi dan Pemerintah Desa serta pihak lain dalam wilayah Kecamatan Senori.

Penyusunan buku ini masih terdapat banyak kekurangan oleh sebab itu kami mohon kritik, saran dan masukan guna penyempurnaan penerbitan berikutnya.

Kepada Bapak Camat kami sampaikan banyak terima kasih sehingga buku Kecamatan Senori Dalam Angka 2019 dapat terbit, dan juga kepada Dinas Instansi dan Kepala Desa serta pihak lain di Wilayah Kecamatan Senori kami ucapkan terima kasih yang sebesar-besarnya.

Akhir kata, semoga buku ini dapat berguna dan bermanfaat bagi para pemakainya.

Wassalamu'alaikum Wr.Wb.

Tuban, September 2019  
Kepala BPS Kabupaten Tuban



**AGUS BUDI SANTOSO**

## DAFTAR ISI

<b>Kecamatan Senori Dalam Angka 2019.....</b>	<b>i</b>
<b>Katalog Dalam Terbitan .....</b>	<b>ii</b>
<b>Peta Wilayah Kecamatan .....</b>	<b>iv</b>
<b>Kata Pengantar.....</b>	<b>v</b>
<b>Daftar Isi.....</b>	<b>vi</b>
<b>Daftar Tabel.....</b>	<b>vii</b>
<b>Bab 1 Geografis dan Iklim .....</b>	<b>1</b>
<b>Bab 2 Sosial dan Kesejahteraan Rakyat.....</b>	<b>7</b>
Pendidikan.....	8
Kesehatan dan Keluarga Berencana.....	16
Agama.....	25
Sosial Lainnya .....	30
<b>Bab 3 Pertanian, Kehutanan, Peternakan, Perikanan</b>	<b>33</b>
Tanaman Bahan Pangan.....	34
Peternakan .....	38
<b>Bab 4 Pariwisata</b>	<b>40</b>
<b>Bab 5 Pemerintahan .....</b>	<b>43</b>
<b>Bab 6 Penduduk dan Tenaga Kerja.....</b>	<b>52</b>
Penduduk.....	53
<b>Bab 7 Keuangan .....</b>	<b>59</b>
Penerimaan PBB .....	60

## DAFTAR TABEL

<b>1</b>	<b>GEOGRAFIS DAN IKLIM</b>	
1.1.1	Luas Wilayah Desa, Presentase Terhadap Luas Kecamatan Dan Jarak ke Ibukota Kecamatan Tahun 2018.....	3
1.1.2	Luas Wilayah Desa Menurut Penggunaan Tanah (Ha) Di Kecamatan Senori Tahun 2018.....	4
1.2.1	Letak Geografis Kecamatan Senori.....	6
<b>2</b>	<b>SOSIAL DAN KESEJAHTERAAN RAKYAT</b>	
2.1.1	Jumlah Fasilitas Sekolah Menurut Desa dan Tingkat Pendidikan di Kecamatan Senori Tahun 2018 .....	8
2.1.2	Jumlah Murid Menurut Desa dan Tingkat Pendidikan di Kecamatan Senori Tahun 2018.....	9
2.1.3	Jumlah Guru Menurut Desa dan Tingkat Pendidikan di Kecamatan Senori Tahun 2018.....	10
2.1.4	Rasio Guru dan Murid SD Negeri Tiap Desa di Wilayah Kecamatan Senori Tahun 2018.....	11
2.2.1	Jumlah Sarana Kesehatan Menurut Jenisnya di Wilayah Kecamatan Senori Tahun 2018.....	12
2.2.2	Jumlah Tenaga Kesehatan Menurut Jenisnya di Wilayah Kecamatan Senori Tahun 2018.....	13
2.2.3	Jumlah Bayi yang Diimunisasi di Kecamatan Senori Tahun 2018.....	14
2.2.4	Jumlah Akseptor KB Menurut Metode Kontrasepsi di Kecamatan Senori Tahun 2018.....	15
2.2.5	Jumlah Pasangan Usia Subur (PUS) di Kecamatan Senori Tahun 2018.....	17
2.2.6	Jumlah Posbang dan Posyandu di Kecamatan Senori Tahun 2018.....	18
2.3.1	Jumlah Tempat Peribadatan di Kecamatan Senori Tahun 2018.....	19
2.3.2	Jumlah Pemeluk Agama Di Kecamatan Senori Tahun 2018.....	20
2.3.3	Jumlah Nikah Menurut Tempat Pelaksanaanya di Kecamatan Senori Tahun 2018.....	21
2.3.4	Jumlah Nikah, Talak, Cerai dan Rujuk Menurut Desa Di Kecamatan Senori Tahun 2018.....	22
2.3.5	Jumlah Nikah, Talak, Cerai dan Rujuk Menurut Bulan Di Kecamatan Senori Tahun 2018.....	23



2.4.1	Jumlah Penderita Cacat Menurut Jenisnya di Kecamatan Senori Tahun 2018.....	24
<b>3</b>	<b>PERTANIAN</b>	
3.1.1	Luas Panen dan Produksi Tanaman Padi di Kecamatan Senori Tahun 2018.....	26
3.1.2	Luas Panen dan Produksi Tanaman Kedelai Di Kecamatan Senori Tahun 2018.....	27
3.1.3	Luas Panen dan Produksi Tanaman Jagung Di Kecamatan Senori Tahun 2018.....	28
3.1.4	Luas Panen dan Produksi Tanaman Kacang Hijau Tahunan Di Kecamatan Senori Tahun 2018.....	29
3.1.5	Luas Panen dan Produksi Tanaman Kacang Hijau Tahunan Di Kecamatan Senori Tahun 2018.....	30
3.2.1	Populasi Ternak Besar Menurut Jenisnya Di Kecamatan Senori Tahun 2018.....	31
3.2.2	Populasi Ternak Kecil Menurut Jenisnya Di Kecamatan Senori Tahun 2018.....	32
3.2.3	Populasi Unggas Menurut Jenisnya Di Kecamatan Senori Tahun 2018.....	33
<b>4</b>	<b>PARIWISATA</b>	
4.1.1	Jumlah Restoran/Rumah Makan, Warung, Pasar dan Toko di Kecamatan Senori Tahun 2018.....	36
4.2.1	Jumlah Industri Mikro dan Kecil di Kecamatan Senori Tahun 2018.....	37
<b>5</b>	<b>PEMERINTAHAN</b>	
5.1.1	Jumlah Dusun, RT dan RW Dalam Wilayah Kecamatan Senori Tahun 2018.....	40
5.1.2	Banyaknya Perangkat Desa Dalam Wilayah Kecamatan Senori Tahun 2018.....	41
<b>6</b>	<b>PENDUDUK DAN TENAGA KERJA</b>	
6.1.1	Jumlah Penduduk Menurut Jenis Kelamin di Kecamatan Senori Tahun 2018.....	45
6.1.2	Jumlah Penduduk Menurut Kewarganegaraan dan Jenis Kelamin di Kecamatan Senori Tahun 2018.....	46
6.1.3	Jumlah Penduduk, Luas Wilayah dan Kepadatan Penduduk Di Kecamatan Senori Tahun 2018.....	47
6.1.4	Sex Ratio Penduduk Tiap Desa Di Wilayah Kecamatan Senori Tahun 2018.....	48

6.2.1	Jumlah Penduduk Angkatan Kerja (10 tahun keatas) Menurut Jenis Usaha di Kecamatan Senori Tahun 2018.....	49
-------	--	----

**VI KEUANGAN**

7.1.1	Baku dan Realisasi PBB Tiap Desa Di Kecamatan Senori Tahun 2018.....	52
-------	--	----

<https://tubankab.bps.go.id>

## DAFTAR GRAFIK

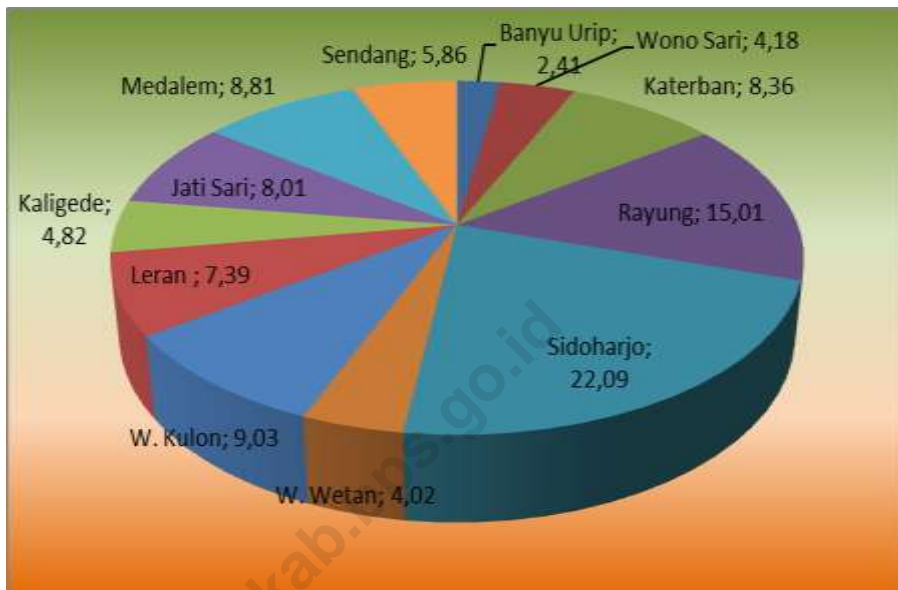
1.1	Luas Wilayah Masing-Masing Desa (Km <sup>2</sup> ) Di Kecamatan Senori Tahun 2018 .....	2
6.1	Kepadatan Penduduk Tiap Desa Di Kecamatan Senori Tahun 2018.....	44

<https://tubankab.bps.go.id>

<https://tubankab.bps.go.id>

# GEOGRAFIS DAN IKLIM

**Grafik I1**  
**Persentase Luas desa Terhadap Luas Kecamatan**  
**Tahun 2018 (Persen)**



**Tabel 1.1.1****Luas Wilayah Desa, Presentase Terhadap Luas Kecamatan  
Dan Jarak Ke Ibukota Kecamatan Senori Tahun 2018**

No	Desa	Luas ( Km <sup>2</sup> )	Persentase Terhadap Kecamatan	Jarak Ke Ibukota Kecamatan ( Km )
1	2	3	4	5
1	Banyu Urip	1,89	2,41	7,0
2	Wono Sari	3,28	4,17	10,0
3	Katerban	6,55	8,36	11,0
4	Rayung	11,77	15,01	10,6
5	Sidoharjo	17,32	22,09	5,0
6	W. Wetan	3,15	4,02	2,0
7	W. Kulon	7,08	9,03	1,0
8	Leran	5,79	7,39	1,0
9	Kaligede	3,78	4,82	4,0
10	Jati Sari	6,28	8,01	0,5
11	Medalem	6,91	8,81	2,0
12	Sendang	4,59	5,86	1,0
<b>Jumlah</b>		<b>78,39</b>	-	-

Sumber : Koordinator Statistik Kecamatan

Tabel 1.1.2

**Luas Wilayah Desa Menurut Penggunaan Tanah ( Ha )  
Di Kecamatan Senori Tahun 2018**

No	Desa	Sawah	Ladang	Pekarangan
1	2	3	4	5
1	Banyu Urip	14,00	93,00	23,00
2.	Wono Sari	13,44	146,46	56,50
3.	Katerban	326,92	37,62	38,29
4.	Rayung	635,36	83,41	18,86
5.	Sidoharjo	754,32	76,29	66,06
6.	W. Wetan	242,25	34,38	36,57
7.	W. Kulon	373,00	65,00	67,99
8.	Leran	275,63	50,77	17,80
9.	Kaligede	90,47	55,52	52,00
10.	Jati Sari	347,44	91,20	23,82
11.	Medalem	444,77	82,57	43,82
12.	Sendang	377,00	12,00	67,00
<b>Jumlah :</b>		<b>3 894,53</b>	<b>828,21</b>	<b>599,25</b>

Sumber : Koordinator Statistik Kecamatan

**Lanjutan Tabel 1.1.2**

No	Desa	Hutan	Lain nya	Jumlah
1	2	3	4	5
1	Banyu Urip	50,00	9,00	189,00
2	Wono Sari	101,00	9,98	327,38
3	Katerban	250,00	2,00	654,83
4	Rayung	350,00	6,70	1.177,33
5	Sidoharjo	821,51	13,26	1.731,49
6	W. Wetan	0	1,50	314,69
7	W. Kulon	178,00	24,00	707,99
8	Leran	200,00	35,72	579,92
9	Kaligede	170,00	10,21	378,20
10	Jati Sari	1612,00	4,88	628,34
11	Medalem	106,00	14,52	691,27
12	Sendang	0	3,30	459,30
<b>Jumlah</b>		<b>2 387,51</b>	<b>134,05</b>	<b>7 839,69</b>

Sumber : Koordinator Statistik Kecamatan



**Tabel 1.2.1****Letak Geografis Kecamatan Senori**

<b>No.</b>	<b>Sisi Perbatasan</b>	<b>Wilayah Perbatasan</b>
<b>1</b>	<b>2</b>	<b>3</b>
1	Batas Utara	Kecamatan Singgahan
2	Batas Timur	Kecamatan Parengan
3	Batas Selatan	Kab. Bojonegoro
4	Batas Barat	Kecamatan Bangilan

**Sumber : Koordinator Statistik Kecamatan**

<https://tubankab.bps.go.id>

# SOSIAL DAN KESRA

Tabel 2.1.1

**Jumlah Fasilitas Sekolah Menurut Desa dan Tingkat Pendidikan  
Di Kecamatan Senori Tahun 2018**

No	Desa	SD		SLTP		SLTA	
		2017	2018	2017	2018	2017	2018
1	2	3	4	5	6	7	8
1	Banyuurip	2	2	1	1	-	-
2	Wonosari	2	2	-	-	-	-
3	Katerban	1	1	-	-	-	-
4	Rayung	4	4	-	-	-	-
5	Sidoharjo	3	3	1	1	1	1
6	W. Wetan	1	1	-	-	-	-
7	W. Kulon	2	2	-	-	-	-
8	Leran	1	1	-	-	-	-
9	Kaligede	2	2	-	-	-	-
10	Jatisari	2	2	-	-	-	-
11	Medalem	2	2	-	-	-	-
12	Sendang	3	3	1	1	-	-
<b>Jumlah 2018</b>		<b>25</b>	<b>25</b>	<b>3</b>	<b>3</b>	<b>1</b>	<b>1</b>

**Sumber : Diknas**

**Tabel 2.1.1****Jumlah Murid Menurut Desa dan Tingkat Pendidikan  
Di Kecamatan Senori Tahun 2018**

No	Desa	SD		SLTP		SLTA	
		2017	2018	2017	2018	2017	2018
1	2	3	4	5	6	7	8
1	Banyu Urip	271	264	160	159	-	-
2	Wono Sari	119	102	-	-	-	-
3	Katerban	133	154	-	-	-	-
4	Rayung	428	378	-	-	-	-
5	Sidoharjo	325	382	313	310	151	132
6	W. Wetan	50	72	-	-	-	-
7	W.Kulon	166	173	-	-	-	-
8	Leran	88	93	-	-	-	-
9	Kaligede	226	239	-	-	-	-
10	Jatisari	63	81	-	-	-	-
11	Medalem	118	148	-	-	-	-
12	Sendang	353	326	155	185	-	-
<b>Jumlah 2018</b>		<b>2 360</b>	<b>2 376</b>	<b>628</b>	<b>654</b>	<b>151</b>	<b>132</b>

**Sumber : Diknas**

Tabel 2.1.3

**Jumah Guru Menurut Desa dan Jenis Pendidikan  
Di Kecamatan Senori Tahun 2018**

No	Desa	SD		SLTP		SLTA	
		2017	2018	2017	2018	2017	2018
1	2	3	4	5	6	7	8
1	Banyu Urip	19	17	18	11	15	18
2	Wono Sari	17	16	-	-	-	-
3	Katerban	10	9	-	-	-	-
4	Rayung	40	31	-	-	-	-
5	Sidoharjo	30	24	24	20	13	16
6	W. Wetan	9	8	-	-	-	-
7	W.Kulon	19	13	-	-	-	-
8	Leran	8	8	-	-	-	-
9	Kaligede	19	14	-	-	-	-
10	Jatisari	14	14	-	-	-	-
11	Medalem	21	16	-	-	-	-
12	Sendang	27	24	17	12	-	-
<b>Jumlah 2018</b>		<b>233</b>	<b>194</b>	<b>59</b>	<b>43</b>	<b>28</b>	<b>34</b>

**Sumber : Kantor Camat**

**Tabel 2.1.4****Rasio Murid Dan Guru SD Tiap Desa  
Di Wilayah Kecamatan Senori Tahun 2018**

No	Desa	Jumlah		Ratio
		Murid	Guru	
1	2	3	4	5
1	Banyu Urip	264	17	15,5
2	Wono Sari	102	16	6,4
3	Katerban	154	9	17,1
4	Rayung	378	31	12,2
5	Sidoharjo	382	24	15,9
6	W. Wetan	72	8	9,0
7	W.Kulon	173	13	13,3
8	Leran	93	8	11,6
9	Kaligede	239	14	17,1
10	Jatisari	81	14	5,8
11	Medalem	148	16	9,3
12	Sendang	326	24	13,6
<b>Jumlah 2018</b>		<b>2 376</b>	<b>194</b>	<b>12,4</b>

**Sumber : Kantor Cab. Dinas Pendidikan Kecamatan**

Tabel 2.2.1

**Jumlah Sarana Kesehatan Menurut Jenisnya  
Di Wilayah Kecamatan Senori Tahun 2018**

No	Desa	R.S	RS Bersalin	Puskes mas	Polikli nik	Apo tik
(1)	(2)	(3)	(4)	(5)	(6)	(7)
1	Banyu Urip	-	-	-	-	-
2	Wono Sari	-	-	-	-	-
3	Katerban	-	-	-	-	-
4	Rayung	-	-	-	-	-
5	Sidoharjo	-	-	-	-	-
6	W. Wetan	-	-	-	-	-
7	W.Kulon	-	-	1	-	-
8	Leran	-	-	-	-	-
9	Kaligede	-	-	-	-	-
10	Jatisari	-	-	-	-	1
11	Medalem	-	-	-	-	-
12	Sendang	-	-	-	-	-
<b>Jumlah</b>		-	-	<b>1</b>	-	<b>1</b>

**Sumber : Puskesmas Senori**

**Tabel 2.2.2**  
**Jumlah Tenaga Kesehatan Menurut Jenisnya**  
**Di Kecamatan Senori Tahun 2018**

No	Desa	Dokter	Perawat	Bidan	Farmasi	Ahli Gizi
(1)	(2)	(3)	(4)	(5)	(6)	(7)
1	Banyu Urip	-	1	1	-	-
2	Wono Sari	-	1	1	-	-
3	Katerban	-	-	1	-	-
4	Rayung	-	-	1	-	-
5	Sidoharjo	-	-	1	-	-
6	W. Wetan	-	-	1	-	-
7	W.Kulon	-	-	1	-	-
8	Leran	-	-	1	-	-
9	Kaligede	-	-	1	-	-
10	Jatisari	-	1	1	-	-
11	Medalem	-	-	1	-	-
12	Sendang	-	-	1	-	-
<b>Jumlah</b>		<b>-</b>	<b>3</b>	<b>12</b>	<b>-</b>	<b>-</b>

**Sumber : Puskesmas Senori**



Tabel 2.2.3

**Jumlah Bayi Yang Diimunisasi  
Di Kecamatan Senori Tahun 2018**

No	Desa	Jenis Imunisasi				MR
		BCG	DPT			
			I	II	III	
1	2	3	4	5	6	7
1	Banyu Urip	38	32	35	41	26
2	Wono Sari	35	40	39	42	52
3	Katerban	39	34	30	33	40
4	Rayung	73	65	65	62	62
5	Sidoharjo	57	52	52	56	58
6	W. Wetan	21	25	29	28	21
7	W.Kulon	27	33	28	30	12
8	Leran	27	24	28	23	31
9	Kaligede	49	49	53	53	52
10	Jatisari	54	55	69	68	53
11	Medalem	58	63	52	61	72
12	Sendang	65	58	59	61	85
Jumlah 2018		<b>498</b>	<b>530</b>	<b>539</b>	<b>558</b>	<b>500</b>

**Sumber: Puskesmas Senori**

**Tabel 2.2.4****Jumlah Akseptor KB Menurut Jenis Metode Kontrasepsi  
Di Kecamatan Senori Tahun 2018**

No	Desa	IUD	PIL	Kondom
1	2	3	4	5
1	Banyu Urip	22	110	5
2	Wono Sari	11	128	15
3	Katerban	21	40	4
4	Rayung	60	80	4
5	Sidoharjo	66	46	5
6	W. Wetan	5	35	3
7	W.Kulon	32	65	4
8	Leran	14	30	6
9	Kaligede	33	33	6
10	Jatisari	29	55	2
11	Medalem	59	12	2
12	Sendang	34	41	3
<b>Jumlah 2018</b>		<b>386</b>	<b>675</b>	<b>59</b>

**Sumber : PLKB Kecamatan**

**Lanjutan Tabel 2.2.4**

No	Desa	MO	Suntik	Implant	Jumlah
1	2	6	7	8	9
1	Banyu Urip	31	286	91	<b>565</b>
2	Wono Sari	60	655	74	<b>887</b>
3	Katerban	21	363	74	<b>418</b>
4	Rayung	59	381	116	<b>665</b>
5	Sidoarjo	35	687	68	<b>788</b>
6	W. Wetan	14	265	12	<b>338</b>
7	W.Kulon	33	395	39	<b>559</b>
8	Leran	22	266	32	<b>377</b>
9	Kaligede	11	281	24	<b>275</b>
10	Jatisari	69	413	103	<b>710</b>
11	Medalem	5	239	10	<b>272</b>
12	Sendang	32	303	64	<b>480</b>
<b>Jumlah 2018</b>		<b>389</b>	<b>4557</b>	<b>707</b>	<b>6734</b>

**Sumber : PLKB Kecamatan**

**Tabel 2.2.5****Jumlah PUS dan Target Akseptor KB Lestari  
Di Kecamatan Senori Tahun 2018**

No	Desa	PUS
1	2	3
1	Banyu Urip	457
2	Wono Sari	470
3	Katerban	663
4	Rayung	1 290
5	Sidoharjo	1 049
6	W. Wetan	354
7	W.Kulon	658
8	Leran	452
9	Kaligede	694
10	Jatisari	753
11	Medalem	865
12	Sendang	1 074
<b>Jumlah 2018</b>		<b>8 789</b>

**Sumber : PLKB Kecamatan**

**Tabel 2.2.6****Jumlah Pokbang Dan Posyandu  
Di Kecamatan Senori Tahun 2018**

No	Desa	Pokbang	Posyandu
1	2	3	4
1	Banyu Urip	4	4
2	Wono Sari	3	3
3	Katerban	2	2
4	Rayung	6	6
5	Sidoharjo	5	5
6	W. Wetan	2	2
7	W.Kulon	5	5
8	Leran	4	4
9	Kaligede	4	4
10	Jatisari	6	6
11	Medalem	5	5
12	Sendang	6	6
<b>Jumlah 2018</b>		<b>52</b>	<b>52</b>

**Sumber : PLKB**

**Tabel 2.3.1****Jumlah Tempat Peribadatan  
Di Kecamatan Senori Tahun 2018**

No	Desa	Masjid	Langgar	Gereja	Pura	Wihara
1	2	3	4	5	6	7
1	Banyu Urip	3	9	1	-	-
2	Wono Sari	1	12	-	-	-
3	Katerban	2	14	-	-	-
4	Rayung	6	37	1	-	-
5	Sidoharjo	2	8	-	-	-
6	W. Wetan	1	9	-	-	-
7	W.Kulon	2	15	-	-	-
8	Leran	1	18	-	-	-
9	Kaligede	2	15	-	-	-
10	Jatisari	2	15	-	-	-
11	Medalem	2	23	-	-	-
12	Sendang	2	43	-	-	-
<b>Jumlah 2018</b>		<b>26</b>	<b>218</b>	<b>2</b>	<b>-</b>	<b>-</b>

**Sumber : KUA**

**Tabel 2.3.2**

**Jumlah Pemeluk Agama  
Di Kecamatan Senori Tahun 2018**

No	Desa	Islam	Kristen	Katholik	Budha	Hindu
1	2	3	4	5	6	7
1	Banyu Urip	2 514	10	-	-	-
2	Wono Sari	2 743	2	3	-	-
3	Katerban	1 513	-	-	-	-
4	Rayung	6 458	14	-	-	-
5	Sidoharjo	4 761	-	-	-	-
6	W. Wetan	1 723	-	-	-	-
7	W.Kulon	3 347	-	-	-	-
8	Leran	1 981	-	-	-	-
9	Kaligede	3 885	-	-	-	-
10	Jatisari	4 474	-	-	-	-
11	Medalem	5 247	-	-	-	-
12	Sendang	4 862	-	-	-	-
<b>Jumlah 2018</b>		<b>45 040</b>	<b>26</b>	<b>3</b>	<b>-</b>	<b>-</b>

**Sumber : KUA**

**Tabel 2.3.3****Jumlah Nikah Menurut Tempat Pelaksanaannya  
Di Kecamatan Senori Tahun 2018**

No	Bulan	Bedolan	Kantor	Jumlah
1	2	3	4	5
1	JANUARI	31	14	45
2	FEBRUARI	8	3	11
3	MARET	28	17	45
4	APRIL	29	8	37
5	MEI	7	3	10
6	JUNI	59	8	67
7	JULI	23	7	30
8	AGUSTUS	29	12	41
9	SEPTEMBER	17	2	19
10	OKTOBER	13	6	19
11	NOVEMBER	12	4	16
12	DESEMBER	12	7	33
<b>Jumlah 2018</b>		<b>282</b>	<b>91</b>	<b>373</b>

**Sumber : KUA**



**Tabel 2.3.4****Jumlah Nikah, Talak, Cerai Dan Rujuk Menurut Desa  
Di Kecamatan Senori Tahun 2018**

No	Desa	Nikah	Talak	Cerai	Rujuk
1	2	3	4	5	6
1	Banyu Urip	16	5	1	-
2	Wono Sari	18	-	3	-
3	Katerban	17	3	6	-
4	Rayung	61	2	3	-
5	Sidoharjo	34	3	2	-
6	W. Wetan	16	1	1	-
7	W.Kulon	31	-	2	-
8	Leran	21	-	-	-
9	Kaligede	28	1	2	-
10	Jatisari	32	1	4	-
11	Medalem	46	3	4	-
12	Sendang	43	5	5	-
<b>Jumlah 2018</b>		<b>373</b>	<b>24</b>	<b>33</b>	<b>-</b>

**Sumber : KUA**

**Tabel 2.3.5****Jumlah Nikah, Talak, Cerai, Dan Rujuk Menurut Bulan  
Di Kecamatan Senori Tahun 2018**

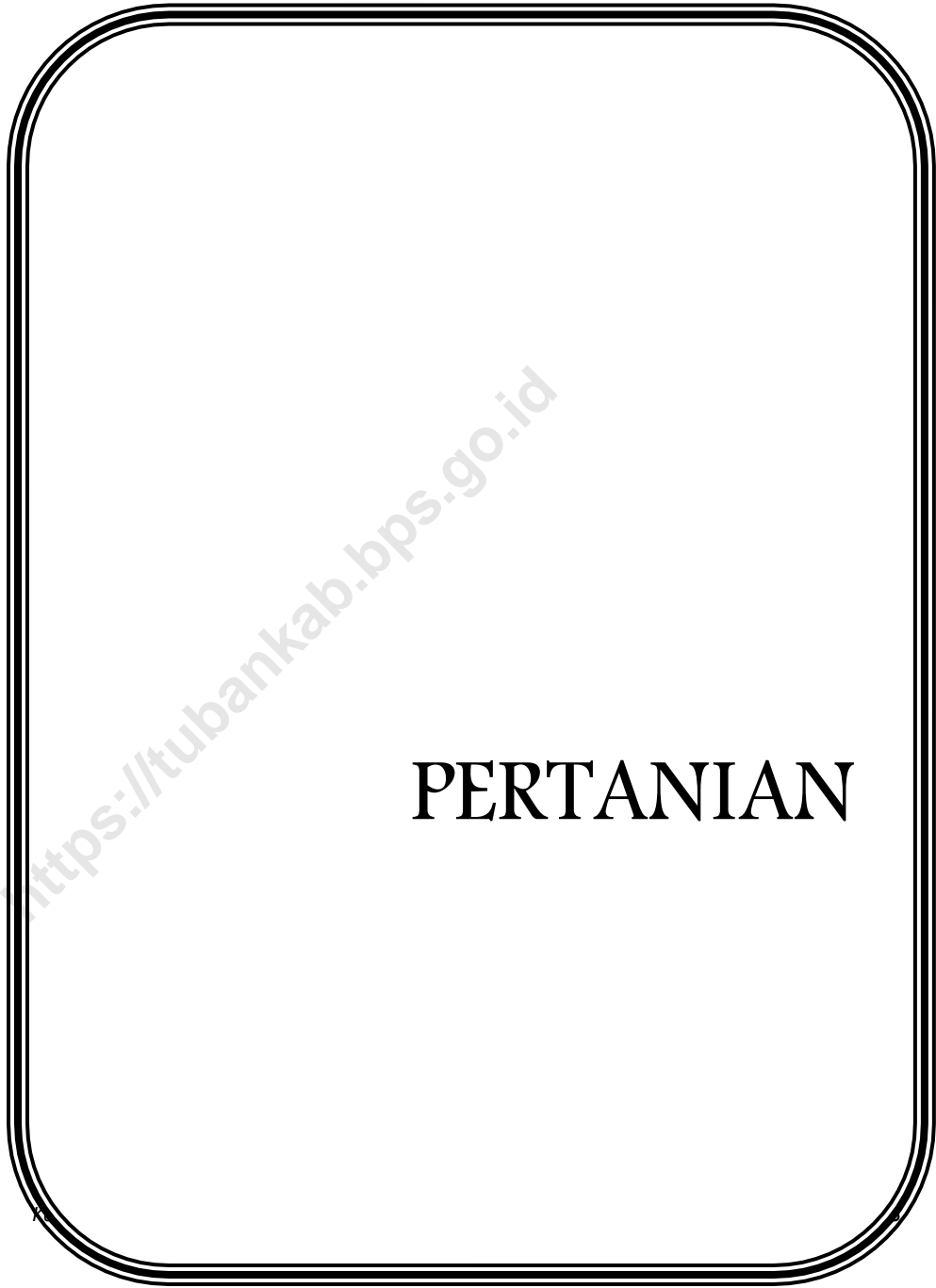
No	Bulan	Nikah	Talak	Cerai	Rujuk
1	2	3	4	5	6
1	JANUARI	45	1	1	-
2	FEBRUARI	11	-	-	-
3	MARET	45	7	1	-
4	APRIL	37	-	-	-
5	MEI	10	6	13	-
6	JUNI	67	-	-	-
7	JULI	30	-	-	-
8	AGUSTUS	41	3	1	-
9	SEPTEMBER	19	2	3	-
10	OKTOBER	19	1	3	-
11	NOVEMBER	16	1	8	-
12	DESEMBER	33	3	3	-
<b>Jumlah 2018</b>		<b>373</b>	<b>24</b>	<b>33</b>	<b>-</b>

**Sumber : KUA**

**Tabel 2.4.1****Jumlah Penderita Cacat Menurut Jenisnya  
Di Kecamatan Senori Tahun 2018**

No	Desa	Tuna Netra	Tuna Rungu	Tuna Wicara	Cacat Tubuh	Cacat Mental
1	2	3	4	5	6	7
1	Banyu Urip	-	2	2	-	-
2	Wono Sari	-	5	2	3	2
3	Katerban	-	2	2	-	-
4	Rayung	2	8	4	5	1
5	Sidoarjo	2	5	3	3	1
6	W. Wetan	1	2	2	1	-
7	W.Kulon	2	4	3	2	-
8	Leran	2	2	2	1	1
9	Kaligede	1	6	5	3	1
10	Jatisari	2	2	2	2	1
11	Medalem	2	8	3	3	2
12	Sendang	2	1	1	2	2
<b>Jumlah 2018</b>		<b>16</b>	<b>47</b>	<b>31</b>	<b>30</b>	<b>11</b>

**Sumber : Kantor Camat**



<https://tubankab.bps.go.id>

# PERTANIAN

**Tabel 3.1.1**

**Luas Panen Dan Produksi Padi  
Di Wilayah Kecamatan Senori Tahun 2018**

<b>No</b>	<b>Desa</b>	<b>Luas Panen ( Ha )</b>	<b>Rata-rata (Kw/Ha)</b>	<b>Produksi ( Ton )</b>
<b>1</b>	<b>2</b>	<b>3</b>	<b>4</b>	<b>5</b>
1	Banyu Urip	28	64.80	181.4
2	Wono Sari	26	64.80	168.4
3	Katerban	449	64.80	2 909.5
4	Rayung	1 057	64.80	6 849.3
5	Sidoharjo	1 208	64.80	7 827.8
6	W. Wetan	318	64.80	2 060.6
7	W.Kulon	501	64.80	3 246.4
8	Leran	328	64.80	2 125.4
9	Kaligede	121	64.80	784.0
10	Jatisari	364	64.80	2 358.7
11	Medalem	621	64.80	4 024.0
12	Sendang	717	64.80	4 646.1
<b>Jumlah 2018</b>		<b>5 738</b>	<b>64.80</b>	<b>37 182.2</b>

**Sumber : KCD Pertanian Kec. Senori**

**Tabel 3.1.2**

**Luas Panen Dan Produksi Kedelai  
Di Wilayah Kecamatan Senori Tahun 2018**

No	Desa	Luas Panen ( Ha )	Rata-rata (Kw/Ha)	Produksi ( Ton )
1	2	3	4	5
1	Banyu Urip	-	-	-
2	Wono Sari	-	-	-
3	Katerban	-	-	-
4	Rayung	8	12.10	96 0
5	Sidoharjo	7	12.10	84 0
6	W. Wetan	3	12.10	36 0
7	W.Kulon	5	12.10	60 0
8	Leran	2	12.10	24 0
9	Kaligede	-	-	-
10	Jatisari	1	12.10	12 0
11	Medalem	-	-	-
12	Sendang	-	-	-
<b>Jumlah 2018</b>		<b>26</b>	<b>12.10</b>	<b>314.0</b>

**Sumber : KCD Pertanian Kec. Senori**

Tabel 3.1.3

**Luas Panen Dan Produksi Jagung  
Di Wilayah Kecamatan Senori Tahun 2018**

No	Desa	Luas Panen ( Ha )	Rata-rata (Kw/Ha)	Produksi ( Ton )
1	2	3	4	5
1	Banyu Urip	248	55.75	1 382.5
2	Wono Sari	281	55.75	2 194.0
3	Katerban	394	55.75	2 211.0
4	Rayung	397	55.75	1 882.0
5	Sidoarjo	338	55.75	512.0
6	W. Wetan	92	55.75	2 166.0
7	W.Kulon	389	55.75	2 205.0
8	Leran	396	55.75	1 637.0
9	Kaligede	294	55.75	2 426.0
10	Jatisari	435	55.75	2 506.0
11	Medalem	450	55.75	339.0
12	Sendang	61	55.75	
<b>Jumlah 2018</b>		3.775	55.75	21 026.0

**Sumber : KCD Pertanian Kec. Senori**

**Tabel 3.1.4****Luas Panen Dan Produksi Kacang Hijau  
Di Wilayah Kecamatan Senori Tahun 2018**

No	Desa	Luas Panen ( Ha )	Rata-rata (Kw/Ha)	Produksi ( Ton )
1	2	3	4	5
1	Banyu Urip	-	-	-
2	Wono Sari	-	-	-
3	Katerban	-	-	-
4	Rayung	5	7.54	35.0
5	Sidoharjo	3	7.54	21.0
6	W. Wetan	-	-	-
7	W.Kulon	-	-	-
8	Leran	-	-	-
9	Kaligede	-	-	-
10	Jatisari	-	-	-
11	Medalem	-	-	-
12	Sendang	-	-	-
<b>Jumlah 2018</b>		<b>8</b>	<b>7.54</b>	<b>56.0</b>

**Sumber : KCD Pertanian Kec. Senori**



**Tabel 3.1.5****Luas Panen Dan Produksi Ketela Pohon  
Di Wilayah Kecamatan Senori Tahun 2018**

No	Desa	Luas Panen ( Ha )	Rata-rata (Kw/Ha)	Produksi ( Ton)
1	2	3	4	5
1	Banyu Urip	3	22.11	693.0
2	Wono Sari	2	22.11	402.0
3	Katerban	1	22.11	231.0
4	Rayung	2	22.11	462.0
5	Sidoharjo	2	22.11	462.0
6	W. Wetan	-	-	-
7	W.Kulon	2	22.11	462.0
8	Leran	1	22.11	231.0
9	Kaligede	3	22.11	693.0
10	Jatisari	-	-	-
11	Medalem	2	22.11	462.0
12	Sendang	-	-	-
<b>Jumlah 2018</b>		<b>18</b>	<b>22.11</b>	<b>4.158.0</b>

**Sumber : KCD Pertanian Kec. Senori**

**Tabel 3.2.1****Populasi Ternak Besar Menurut Jenisnya  
Di Wilayah Kecamatan Senori Tahun 2018**

No	Desa	Jenis Sapi Potong		
		Jantan	Betina	Jumlah
1	2	3	4	5
1	Banyu Urip	406	426	832
2	Wono Sari	619	625	1244
3	Katerban	205	943	1448
4	Rayung	261	1185	1446
5	Sidoharjo	227	912	1139
6	W. Wetan	157	639	796
7	W.Kulon	278	923	1201
8	Leran	316	365	681
9	Kaligede	231	1172	1405
10	Jatisari	118	633	751
11	Medalem	730	770	1500
12	Sendang	142	578	720
<b>Jumlah 2018</b>		<b>2 787</b>	<b>9 171</b>	<b>12 858</b>

**Sumber: Mantri Ternak**

**Tabel 3.2.2****Populasi Ternak Kecil Menurut Jenisnya  
Di Wilayah Kecamatan Senori Tahun 2018**

No	Desa	Jenis Ternak		
		Kambing	Domba	Kuda
1	2	3	4	5
1	Banyu Urip	422	446	-
2	Wono Sari	422	415	-
3	Katerban	214	421	-
4	Rayung	294	882	-
5	Sidoharjo	90	609	-
6	W. Wetan	254	411	1
7	W.Kulon	259	461	-
8	Leran	421	494	-
9	Kaligede	430	440	-
10	Jatisari	179	370	-
11	Medalem	502	513	-
12	Sendang	195	473	-
<b>Jumlah 2018</b>		<b>3682</b>	<b>5935</b>	<b>1</b>

**Sumber: Mantri Ternak**

Tabel 3.2.3

**Populasi Ternak Unggas Menurut Jenisnya  
Di Wilayah Kecamatan Senori Tahun 2018**

No	Desa	Jenis Ternak		
		Ayam Kampung	Ayam Lokal Lainnya	Jumlah
1	2	3	4	5
1	Banyu Urip	305	-	305
2	Wono Sari	320	-	320
3	Katerban	8.125	-	8.125
4	Rayung	12.659	-	12.659
5	Sidoharjo	12.565	-	12.565
6	W. Wetan	4.161	-	4.161
7	W.Kulon	4.427	-	4.427
8	Leran	411	-	411
9	Kaligede	5.331	-	5.331
10	Jatisari	3.046	-	3.046
11	Medalem	335	-	335
12	Sendang	4.569	-	4.569
<b>Jumlah 2018</b>		<b>56.254</b>	<b>-</b>	<b>56.254</b>

**Sumber: Mantri Ternak**

**Lanjutan Tabel 3.2.3**

No	Desa	Jenis Ternak		
		Itik	Itik Manila	Angsa
1	2	6	7	8
1	Banyu Urip	70	63	-
2	Wono Sari	60	79	-
3	Katerban	87	774	-
4	Rayung	271	1199	-
5	Sidoharjo	1350	749	-
6	W. Wetan	60	181	-
7	W.Kulon	235	200	-
8	Leran	50	110	-
9	Kaligede	70	39	-
10	Jatisari	-	158	-
11	Medalem	60	63	-
12	Sendang	-	79	-
<b>Jumlah 2018</b>		<b>2 313</b>	<b>3 694</b>	<b>-</b>

**Sumber: Mantri Ternak**

<https://tubankab.bps.go.id>

# PARIWISATA

**Tabel 4.1.1****Jumlah Restoran/Depot/Warung & Pasar/Toko  
Di Wilayah Kecamatan Senori Tahun 2018**

No	Desa	Restoran/ Rmh Makan	Depot/ Warung	Pasar	Toko/ Kios
1	2	3	4	5	6
1	Banyu Urip	-	3	1	16
2	Wono Sari	-	2	-	13
3	Katerban	-	1	-	9
4	Rayung	-	6	-	22
5	Sidoharjo	-	4	-	13
6	W. Wetan	-	2	-	8
7	W.Kulon	-	-	-	9
8	Leran	-	1	-	11
9	Kaligede	-	3	-	16
10	Jatisari	-	7	1	25
11	Medalem	-	2	-	19
12	Sendang	-	1	-	49
<b>Jumlah 2018</b>		<b>-</b>	<b>32</b>	<b>2</b>	<b>210</b>

**Sumber : Koordinator Statistik Kecamatan**

Tabel 4.2.1

**Jumlah Perusahaan Industri Dan Tenaga Kerja  
Di Wilayah Kecamatan Senori Tahun 2018**

No	Desa	Tahu, tempe & kerupuk		Penggiling Padi	
		Jml	Tenaga Kerja	Jml	Tenaga Kerja
1	2	3	4	5	6
1	Banyu Urip	4	8	1	2
2	Wono Sari	5	10	-	-
3	Katerban	3	6	2	4
4	Rayung	14	25	5	10
5	Sidoharjo	3	6	6	12
6	W. Wetan	2	3	3	6
7	W.Kulon	5	8	2	4
8	Leran	4	9	2	4
9	Kaligede	4	7	-	-
10	Jatisari	11	18	4	8
11	Medalem	3	8	3	6
12	Sendang	5	9	2	4
<b>Jumlah 2018</b>		<b>63</b>	<b>117</b>	<b>30</b>	<b>60</b>

**Sumber : Koordinator Statistik Kecamatan**



**Lanjutan Tabel 4.2.1**

No	Desa	Tegel dan Genteng		Meubel	
		Jml	Tenaga Kerja	Jml	Tenaga Kerja
1	2	7	8	9	10
1	Banyu Urip	-	-	-	-
2	Wono Sari	-	-	2	4
3	Katerban	-	-	6	12
4	Rayung	-	-	4	8
5	Sidoharjo	-	-	3	6
6	W. Wetan	-	-	-	-
7	W.Kulon	-	-	1	2
8	Leran	-	-	2	4
9	Kaligede	-	-	4	8
10	Jatisari	1	9	3	4
11	Medalem	-	-	2	4
12	Sendang	1	6	1	2
<b>Jumlah 2018</b>		<b>2</b>	<b>15</b>	<b>28</b>	<b>54</b>

**Sumber : Koordinator Statistik Kecamatan**

<https://tubankab.bps.go.id>

# PEMERINTAHAN

**Tabel 5.1.1****Nama Desa, Jumlah Dusun, RT dan RW Dalam Wilayah  
Kecamatan Senori Tahun 2018**

No	Desa	Dusun	RT	RW
1	2	3	4	5
1	Banyu Urip	2	15	4
2	Wono Sari	2	14	5
3	Katerban	2	17	6
4	Rayung	5	36	8
5	Sidoharjo	5	25	7
6	W. Wetan	1	9	3
7	W. Kulon	2	18	6
8	Leran	1	12	3
9	Kaligede	3	19	4
10	Jati Sari	2	30	10
11	Medalem	2	24	3
12	Sendang	3	32	11
<b>Jumlah 2018</b>		<b>30</b>	<b>251</b>	<b>70</b>

**Sumber : Koordinator Statistik Kecamatan**

Tabel 5.1.2

**Banyaknya Perangkat Desa Dalam  
Wilayah Kecamatan Senori Tahun 2018**

No	Desa	Kades	Sekdes	Kepala Dusun	Kepala Urusan		
					Umum & Pem	Eko-Keu	Bangpemas
1	2	3	4	5	6	7	8
1	Banyu Urip	1	1	2	1	1	1
2	Wono Sari	1	1	2	1	1	1
3	Katerban	1	1	2	1	1	1
4	Rayung	1	1	5	1	1	1
5	Sidoharjo	1	1	5	1	1	1
6	W. Wetan	1	1	1	1	1	1
7	W. Kulon	1	1	3	1	1	1
8	Leran	1	1	1	1	1	1
9	Kaligede	1	1	3	1	1	1
10	Jatisari	1	1	2	1	1	1
11	Medalem	1	1	1	1	1	1
12	Sendang	1	1	2	1	1	1
<b>Jumlah</b>			<b>12</b>	<b>12</b>	<b>29</b>	<b>12</b>	<b>12</b>

**Sumber : Bapemas, Pempdes dan KB Kabupaten Tuban**

**Lanjutan Tabel 5.1.2**

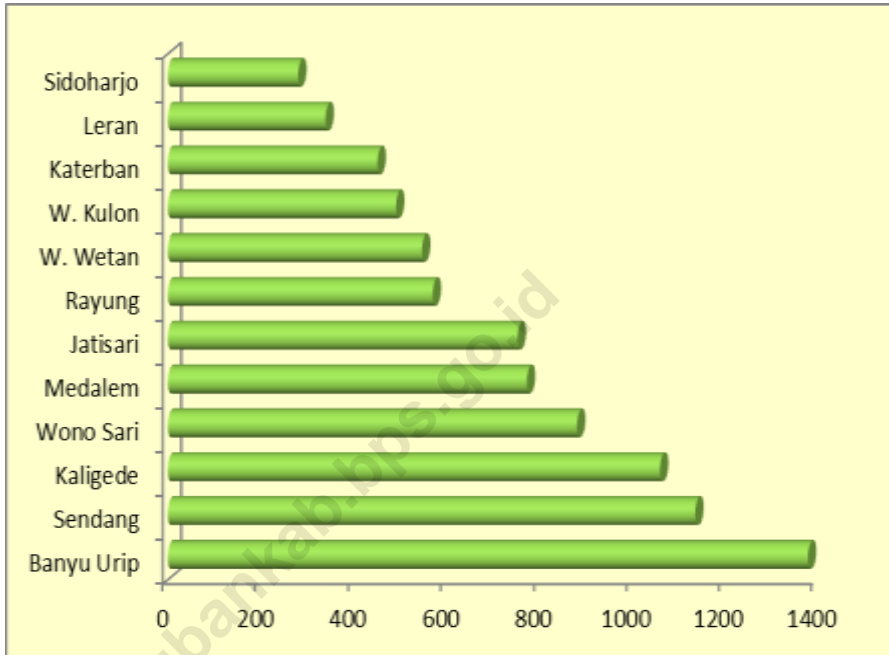
No	Desa	Kepala Seksi			Pemb KD	Juml
		Tanair	Kesra	Trantib		
1	2	9	10	11	12	13
1	Banyu Urip	1	1	1	-	10
2	Wono Sari	1	1	1	-	10
3	Katerban	1	1	1	-	9
4	Rayung	1	1	1	-	11
5	Sidoharjo	1	1	1	-	13
6	W. Wetan	1	1	1	-	8
7	W. kulon	1	1	1	-	11
8	Leran	1	1	1	-	9
9	Kaligede	1	1	1	-	10
10	Jatisari	1	1	1	-	10
11	Medalem	1	1	1	-	9
12	Sendang	1	1	1	-	9
<b>Jumlah 2018</b>		<b>12</b>	<b>12</b>	<b>12</b>	<b>-</b>	<b>124</b>

**Sumber : Bapemas, Pemdes dan KB Kabupaten Tuban**

<https://tubankab.bps.go.id>

PENDUDUK  
DAN  
TENAGA KERJA

**Grafik III.1**  
**Kepadatan Penduduk Tiap Desa**  
**di Kecamatan Senori Tahun 2018**



Sumber : Dinas Dukcapil Kabupaten Tuban (diolah)

**Tabel 6.1.1****Jumlah Kepala Keluarga (KK) dan Penduduk Menurut Jenis Kelamin  
Di Kecamatan Senori Tahun 2018**

No	Desa	Jml KK	Jumlah Penduduk		
			Laki-laki	Perempuan	Jumlah
1	2	3	4	5	6
1	Banyu Urip	740	1 249	1 275	2 524
2	Wono Sari	777	1 383	1 365	2 748
3	Katerban	936	1 529	1 513	3 042
4	Rayung	1960	3 256	3 216	6 472
5	Sidoharjo	1.436	2 378	2 383	4 761
6	W. Wetan	499	878	845	1 723
7	W. Kulon	998	1 655	1692	3 347
8	Leran	545	996	985	1 981
9	Kaligede	1.115	1 982	1 903	3 885
10	Jatisari	1 314	2 289	2 185	4 474
11	Medalem	1 509	2 607	2 640	5 247
12	Sendang	1 438	2 476	2 386	4 862
<b>Jumlah 2018</b>		<b>13 267</b>	<b>22 678</b>	<b>22 388</b>	<b>45.066</b>

*Sumber : Kantor Kecamatan Senori*



Tabel 6.1.2

**Jumlah Penduduk Menurut Kewarganegaraan dan Jenis Kelamin  
Di Kecamatan Senori Tahun 2018**

No	Desa	WNI		WNA	
		LK	PR	LK	PR
1	2	3	4	5	6
1	Banyu Urip	1 249	1 275	-	-
2	Wono Sari	1 383	1 365	-	-
3	Katergan	1 529	1 513	-	-
4	Rayung	3 256	3 216	-	-
5	Sidoharjo	2 378	2 383	-	-
6	W. Wetan	878	845	-	-
7	W. Kulon	1 655	1692	-	-
8	Leran	996	985	-	-
9	Kaligede	1 982	1 903	-	-
10	Jatisari	2 289	2 185	-	-
11	Medalem	2 607	2 640	-	-
12	Sendang	2 476	2 386	-	-
<b>Jumlah 2018</b>		<b>22 678</b>	<b>22 388</b>	<b>-</b>	<b>-</b>

*Sumber : Kantor Kecamatan Senori*

**Tabel 6.1.3****Jumlah Penduduk, Luas Wilayah dan Kepadatan Penduduk  
Di Kecamatan Senori Tahun 2018**

No.	Desa	Jumlah Penduduk	Luas (Km <sup>2</sup> )	Kepadatan
1	2	3	4	5
1	Banyu Urip	2 524	1,89	1.335
2	Wono Sari	2 748	3,28	837
3	Katerban	3 042	6,55	464
4	Rayung	6 472	11,77	550
5	Sidoharjo	4 761	17,32	275
6	W. Wetan	1 723	3,15	547
7	W. Kulon	3 347	7,08	473
8	Leran	1 981	5,79	342
9	Kaligede	3 885	3,78	1028
10	Jatisari	4 474	6,28	712
11	Medalem	5 247	6,91	759
12	Sendang	4 862	4,59	1059
<b>Jumlah 2018</b>		<b>45.066</b>	<b>78,39</b>	<b>575</b>

*Sumber : Kantor Kecamatan Senori (data diolah)*

Tabel 6.1.4

**Sex Ratio Penduduk Tiap Desa Di Wilayah  
Kecamatan Senori Tahun 2018**

No	Desa	Penduduk		Sex Ratio
		Laki-laki	Perempuan	
1	2	3	4	5
1	Banyu Urip	1 249	1 275	97,96
2	Wono Sari	1 383	1 365	101,32
3	Katerban	1 529	1 513	101,06
4	Rayung	3 256	3 216	101,24
5	Sidoharjo	2 378	2 383	99,79
6	W. Wetan	878	845	103,90
7	W. Kulon	1 655	1 692	97,81
8	Leran	996	985	101,12
9	Kaligede	1 982	1 903	104,15
10	Jatisari	2 289	2 185	104,76
11	Medalem	2 607	2 640	98,75
12	Sendang	2 476	2 386	103,77
<b>Jumlah 2018</b>		<b>22 678</b>	<b>22 388</b>	<b>101,30</b>

*Sumber : Kantor Kecamatan Senori (data diolah)*

**Tabel 6.2.1****Jumlah Penduduk Angkatan Kerja (10 Tahun ke atas)  
Menurut Jenis Usaha Di Kecamatan Senori Tahun 2018**

No	Desa	Karyawan Pem/TNI	Tani	Pedagang	Industri Kerajinan
1	2	3	4	5	6
1	Banyu Urip	32	61	35	75
2	Wono Sari	46	85	32	44
3	Katerban	10	164	37	125
4	Rayung	38	267	675	19
5	Sidoharjo	60	215	54	19
6	W. Wetan	6	158	245	49
7	W. Kulon	33	181	19	5
8	Leran	13	152	131	81
9	Kaliogede	20	149	69	262
10	Jatisari	29	205	245	14
11	Medalem	25	171	241	12
12	Sendang	30	182	284	7
<b>Jumlah 2018</b>		<b>342</b>	<b>1990</b>	<b>2067</b>	<b>712</b>

**Sumber : Kantor Camat**

**Lanjutan Tabel 6.2.1**

No	Desa	Jasa/ Pertukangan	Angkutan	Buruh Pertanian	Lainnya
1	2	7	8	9	10
1	Banyu Urip	19	4	694	192
2	Wono Sari	24	6	762	235
3	Katerban	32	4	795	217
4	Rayung	30	10	1545	341
5	Sidoharjo	83	7	1214	319
6	W. Wetan	7	4	389	182
7	W. Kulon	9	5	997	239
8	Leran	8	5	498	228
9	Kaligede	21	5	952	214
10	Jatisari	47	5	1121	362
11	Medalem	34	6	1294	371
12	Sendang	15	7	1282	369
<b>Jumlah 2018</b>		<b>329</b>	<b>68</b>	<b>11543</b>	<b>3435</b>

**Sumber : Kantor Camat**

# KEUANGAN

<https://tubankab.bps.go.id>

**Tabel VIII. 1**  
**Alokasi Dana Desa Tiap Desa**  
**Di Wilayah Kecamatan Senori Tahun 2018**

No	Desa	D D ( Rp )	ADD ( Rp )
1	2	3	
1	Banyu Urip	679.951.000	337.670.000
2	Wono Sari	736.902.000	345.160.100
3	Katerban	720.392.000	352.472500
4	Rayung	760.272.000	424.098.000
5	Sidoharjo	751.106.000	432.277.500
6	W. Wetan	675.663.000	340.744.800
7	W.Kulon	716.888.000	370.791.700
8	Leran	902.182.000	346.416.600
9	Kaligede	939.402.000	368.205.100
10	Jatisari	837.041.000	355.491.000
11	Medalem	940.418.000	362.527.800
12	Sendang	760.962.000	370.456.900
<b>Jumlah 2018</b>		<b>9.421.179.000</b>	<b>4.406.312.100</b>

**Sumber : Kantor Camat**



Sensus  
Penduduk  
2020

# DATA

<https://publikasi.kab.bps.go.id>

## MENCERDASKAN BANGSA



**BADAN PUSAT STATISTIK  
KABUPATEN TUBAN**

Jl. Manunggal 8 Tuban Telp. 0356-321974

e-mail : bps3523@bps.go.id