

10 0403 1271

LABEL SEMENTARA
SENSUS BARANG 2014

Ruang	ID	Lokasi	Petugas
B2309	121.0499.0481/1	KEC II	MSE



3324: A .9913

**KECAMATAN
ROWOSARI**

DALAM ANGKA

1998

315.598
Kec.
Ind.

BPS Badan Pusat Statistik

disusun oleh
MANTRI STATISTIK
ROWOSARI

BPS Kantor Statistik Kabupaten Kendal
Jln. Pramuka - (Komplek Perkantoran), Telp. (0294) 81461, 83461
KENDAL

BPS Badan Pusat Statistik Kabupaten Kendal



No. PUSTAKA : 10 0403 1271

M F N : 203

MILIK: UPT. PERPUSTAKAAN DOK. STAT.
BPS - JAKARTA

**KECAMATAN
ROWOSARI**

DALAM ANGKA

1998

disusun oleh
**MANTRI STATISTIK
ROWOSARI**

BPS Badan Pusat Statistik Kabupaten Kendal

No. PUSTAKA :
M F N :
MILIK. UPT. PERPUSTAKAAN & DOK. STA. BPS - JAKARTA

KATA SAMBUTAN

Assalamu 'alaikum Wr. Wb.

Hakekat dan tujuan daripada penyusunan suatu rencana adalah merupakan upaya terwujudnya kondisi "Hari esok lebih baik daripada hari ini".

Dan didalam kebutuhan perencanaan pembangunan yang terpadu, sangat diperlukan data yang lengkap, akurat, dan *up to date*.

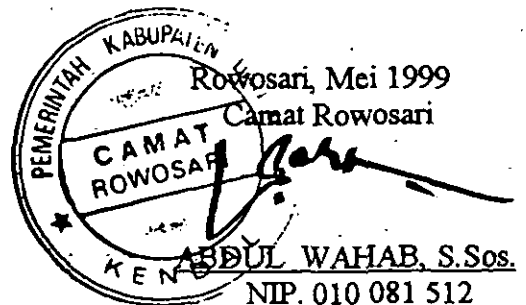
Maka saya menyambut gembira dengan diterbitkannya buku "**KECAMATAN ROWOSARI DALAM ANGKA TAHUN 1998**" oleh Mantri Statistik.

Oleh karena tuntutan pembangunan yang selalu berkembang dan berkesinambungan diharapkan untuk penerbitan tahun-tahun mendatang lebih lengkap.

Akhirnya saya sampaikan ucapan terima kasih kepada semua pihak yang terkait.

Semoga buku ini bermanfaat bagi kita semua.

Wassalamu 'alaikum Wr. Wb.



KATA PENGANTAR

Buku "*KECAMATAN ROWOSARI DALAM ANGKA TAHUN 1998*" merupakan publikasi yang diterbitkan setiap tahun, dan pada hakekatnya dalam bentuk penyajiannya sama dengan publikasi terdahulu.

Keberhasilan penerbitan buku ini tidak lepas dari peran serta dan kerjasama yang baik semua pihak dengan Mantri Statistik.


Maka pada kesempatan ini kami sampaikan penghargaan dan ucapan terima kasih kepada:

1. Yang terhormat Bapak Camat Rowosari;
2. Yang terhormat Kepala Dinas/Instansi lintas sektoral serta jajaran perangkat desa yang telah memberikan datanya.

Kami menyadari penyajian buku ini masih belum dapat memenuhi tuntutan semua pihak, maka dengan penuh harap adanya masukan yang positif untuk penyempurnaan dan pengembangan berikutnya.

Akhirnya semoga buku ini bermanfaat dan berguna bagi semua pihak yang memerlukannya.

Rowosari, Mei 1999
Mantri Statistik Kecamatan Rowosari



CHAIRU ROZIKIN
NIP. 340 014 649

DAFTAR ISI

	hlm
Sambutan Camat Rowosari	i
Kata Pengantar	ii
Daftar isi	iii
Letak Geografis	v
Peta Wilayah Kabupaten Kendal	1
Peta Wilayah Kecamatan Rowosari	2
Tabel 1.1 Luas Wilayah Dirinci Menurut Desa	3
Tabel 1.2 Luas Wilayah Dirinci Menurut Penggunaan	4
Tabel 1.3 Perincian Penggunaan Lahan	5
Tabel 1.4 Banyaknya Curah Hujan	7
Tabel 2.1 Banyaknya Dukuh, Rukun Warga, dan Rukun Tetangga ..	8
Tabel 2.2 Banyaknya Balai Desa Dan Kantor Desa	9
Tabel 3.1 Banyaknya Rumah Tangga dan Tempat Tinggal	10
Tabel 3.2 Banyaknya Tempat Tinggal Penduduk	11
Tabel 3.3 Luas Wilayah dan Jumlah Penduduk Menurut Jenis Kelamin	12
Tabel 3.4 Banyaknya Penduduk WNA dan WNI Keturunan Cina ..	14
Tabel 3.5 Jumlah Penduduk Menurut Kelompok Umur dan Jenis Kelamin.....	14
Tabel 3.6 Kepadatan Penduduk Dirinci Per Desa	15
Tabel 3.7 Sex Ratio Penduduk Laki-laki Terhadap Perempuan	16
Tabel 3.8 Perkembangan Penduduk Per Tahun	17
Tabel 3.9 Jumlah Penduduk Umur 5-6, 7-12, 13-15	18
Tabel 3.10 Jumlah Penduduk Dirinci Menurut Pendidikan	19
Tabel 3.11 Jumlah Penduduk Dirinci Menurut Mata Pencarian	21
Tabel 3.12 Banyaknya Mutasi Penduduk	23
Tabel 4.1 Banyaknya PUS Akseptor KB Aktif	24
Tabel 4.2 Banyaknya Pemeluk Agama	26
Tabel 4.3 Banyaknya Tempat Ibadah	27

	hal
Tabel 4.4 Banyaknya Sekolah TK, Murid, dan Guru	28
Tabel 4.5 Banyaknya Sekolah Dasar, Murid, dan Guru	29
Tabel 4.6 Banyaknya Madrasah Ibtidaiyah, Murid, dan Guru	30
Tabel 4.7 Banyaknya Sekolah Lanjutan Pertama Negeri, Murid, dan Guru	31
Tabel 4.8 Banyaknya Sekolah Lanjutan Pertama Swasta, Murid, dan Guru	32
Tabel 4.9 Banyaknya Sekolah Lanjutan Atas Negeri, Murid, dan Guru	33
Tabel 4.10 Banyaknya Sekolah Lanjutan Atas Swasta, Murid, dan Guru	34
Tabel 4.11 Banyaknya Fasilitas Kesehatan	35
Tabel 5.1 Banyaknya Sarana Angkutan Darat Bermotor	36
Tabel 5.2 Banyaknya Sarana Angkutan Darat Kendaraan Tak Bermotor	37
Tabel 5.3 Banyaknya Pesawat Radio, Televisi, dan Listrik PLN	38

LETAK GEOGRAFIS

1. Kecamatan Rowosari terletak dalam:

Wilayah Kerja Pembantu Bupati Kdh : Weleri
 Kabupaten Daerah Tingkat II : Kendal
 Propinsi Daerah Tingkat I : Jawa Tengah

2. Batas-batas wilayah:

Sebelah Utara : Laut Jawa
 Sebelah Selatan : Daerah Kecamatan Weleri
 Sebelah Barat : Daerah Kecamatan Gringsing Kab. Batang
 Sebelah Timur : Daerah Kecamatan Kangkung

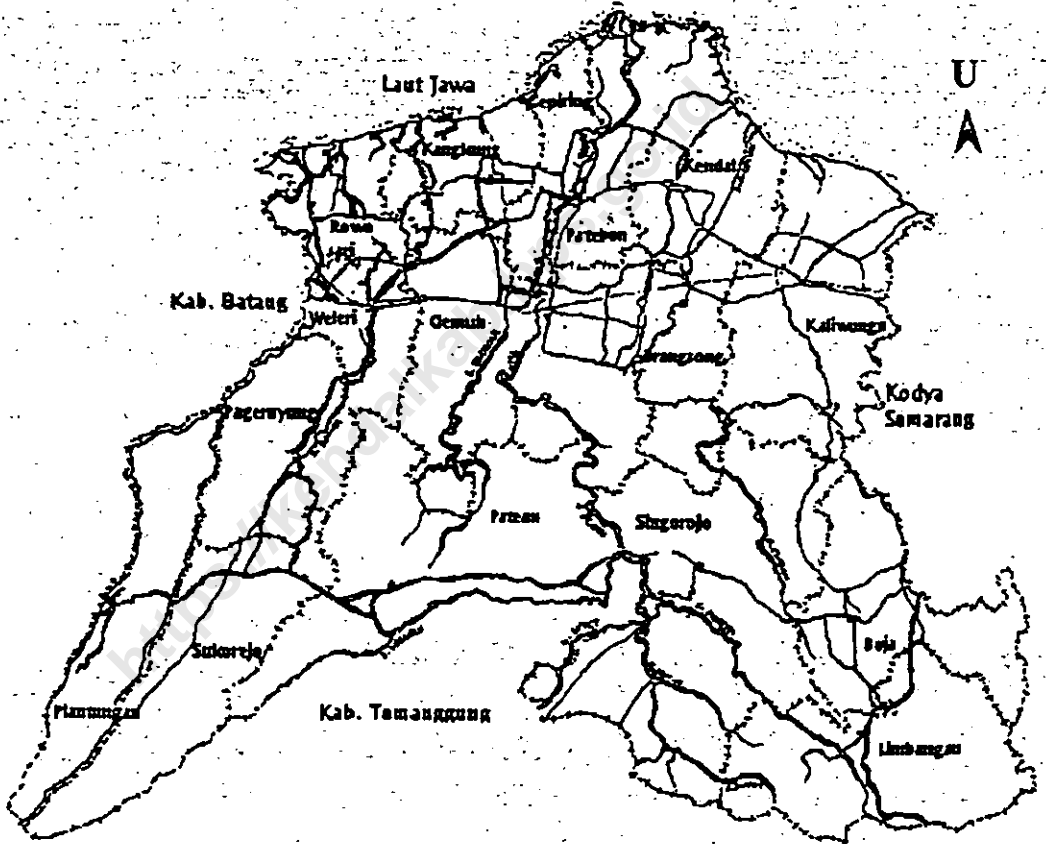
3. Jarak fasilitas kota:

Kota Propinsi Jawa Tengah : 53 Km
 Kota Kabupaten Kendal : 21 Km
 Kota Kecamatan Weleri : 4 Km
 Kota Kecamatan Gemuh : 13 Km
 Kota Kecamatan Sukorejo : 21 Km
 Kota Kecamatan Kangkung : 13 Km

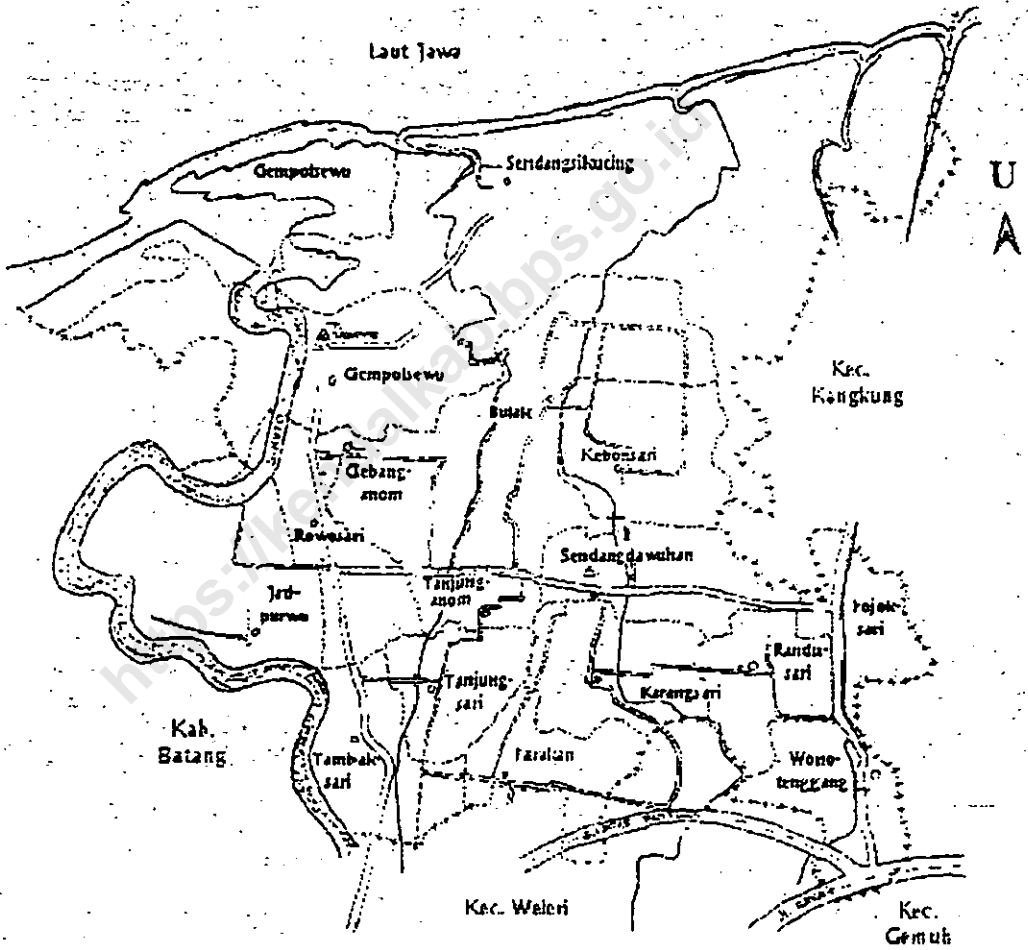
4. Ketinggian wilayah dari permukaan laut:

- Wilayah bagian Utara merupakan daerah pesisir pantai dengan ketinggian antara 0 sampai dengan 2 meter.
- Wilayah sebelah Selatan merupakan dataran rendah dengan ketinggian antara 2 sampai dengan 10 meter dari permukaan laut.

KABUPATEN KENDAL



KECAMATAN ROWOSARI



Tabel 1.1.

**LUAS WILAYAH KECAMATAN ROWOSARI
DIRINCI MENURUT DESA
TAHUN 1998**

DESA	LUAS (KM)	PERSENTASE %
(1)	(2)	(3)
01. Tambaksari	1,39	4,26
02. Tanjungsari	1,04	3,19
03. Parakan	0,95	2,91
04. Wonotenggang	1,14	3,49
05. Randusari	1,18	3,62
06. Karang Sari	1,38	4,23
07. Tanjunganom	0,68	2,08
08. Sendangdawuhan	1,21	3,71
09. Pojoksari	0,99	3,03
10. Kebonsari	1,47	4,51
11. Bulak	2,53	7,76
12. Gebanganom	1,24	3,80
13. Rowosari	1,72	5,27
14. Jatipurwo	2,65	8,12
15. Gempolsewu	4,73	14,50
16. Sendangsikucing	8,32	25,51
JUMLAH	32,62	100,00

Sumber data : Statistik Kecamatan Rowosari

Tabel : 1.2.

**LUAS WILAYAH KECAMATAN ROWOSARI
DIRINCI MENURUT PENGGUNAAN
TAHUN 1998**

JENIS PENGGUNAAN	LUAS (KM)	PERSENTASE %
(1)	(2)	(3)
01. Tanah Sawah	2.033,94	62,35
02. Tanah Pekarangan	475,55	14,58
03. Tanah Tegalan	170,34	5,22
04. Tanah Hutan	50,05	1,53
05. Tanah Lain-lain	532,32	16,32
JUMLAH	3.262,21	100,00

Sumber data : Statistik Kecamatan Rowosari

Tabel : 1.3.

**PERINCIAN PENGGUNAAN LAHAN
DI WILAYAH KECAMATAN ROWOSARI
TAHUN 1998**

DESA.	TANAH SAWAH			PEKARANG
	TEHNIS	1/2 TEHNIS	S D H N	AN
	(Ha)	(Ha)	(Ha)	(Ha)
(1)	(2)	(3)	(4)	(5)
01. Tambaksari	63,47	4,36	0,00	27,08
02. Tanjungsari	63,64	8,67	0,00	31,12
03. Parakan	67,00	0,00	0,00	14,93
04. Wonotenggang	80,39	0,00	0,00	20,85
05. Randusari	86,27	0,00	0,00	15,20
06. Karang Sari	90,22	0,00	0,00	31,23
07. Tanjunganom	36,14	0,00	0,00	21,27
08. Sendangdawuhan	71,01	0,00	0,00	36,75
09. Pojoksari	65,95	0,00	0,00	17,99
10. Kebonsari	109,10	0,00	0,00	26,89
11. Bulak	167,62	26,71	0,00	36,16
12. Gebanganom	0,00	0,00	0,00	22,13
13. Rowosari	67,74	38,06	6,01	34,48
14. Jatipurwo	38,38	39,30	55,57	70,64
15. Gempolsewu	19,69	32,02	36,73	40,35
16. Sendangsikucing	510,12	103,25	97,37	28,47
JUMLAH.	1.536,91	252,36	195,68	475,52

Sumber data : Monografi Desa

Tabel : 1.3. lanjutan

**PERINCIAN PENGGUNAAN LAHAN
DI WILAYAH KECAMATAN ROWOSARI
TAHUN 1998**

DESA	TEGALAN /		LAIN-	JUMLAH
	KEBUN	TAMBAK	LAIN	
(1)	(Ha)	(Ha)	(Ha)	(Ha)
(1)	(2)	(3)	(4)	(5)
01. Tambaksari	6,73	0,00	37,13	138,42
02. Tanjungsari	0,00	0,00	0,91	104,54
03. Parakan	0,00	0,00	13,23	95,16
04. Wonotenggang	0,00	0,00	13,02	114,26
05. Randusari	0,00	0,00	16,88	118,35
06. Karang Sari	0,00	0,00	16,28	138,41
07. Tanjunganom	0,00	0,00	10,78	68,18
08. Sendangdawuhan	0,00	0,00	13,18	120,94
09. Pojoksari	0,00	0,00	14,57	98,51
10. Kebonsari	0,00	0,00	10,87	146,86
11. Bulak	0,00	0,00	22,58	253,06
12. Gebanganom	0,00	0,00	3,32	124,25
13. Rowosari	12,30	0,00	13,62	172,20
14. Jatipurwo.	38,26	0,00	22,85	265,00
15. Gempolsewu	84,43	46,21	259,86	473,07
16. Sendangsikucing	28,63	3,00	63,80	831,62
JUMLAH	170,35	49,21	532,88	3.262,83

Sumber data : Monografi Desa

Tabel : 1.4.

**BANYAKNYA CURAH HUJAN KECAMATAN ROWOSARI
TAHUN 1995 - 1998 (MM)**

BULAN	1995	1996	1997	1998
(1)	(2)	(3)	(4)	(5)
01. Januari	319	212	883	202
02. Februari	143	23	182	146
03. Maret	365	0	137	103
04. April	327	69	339	406
05. Mei	95	55	83	86
06. Juni	26	19	0	238
07. Juli	6	21	0	183
08. Agustus	0	164	0	81
09. September	0	19	0	86
10. Oktober	43	423	36	267
11. Nopember	250	239	91	157
12. Desember	332	399	195	217
JUMLAH	1.906	1.643	1.946	2.172
Rata-rata	159	137	162	181

Sumber data : Pengairan Kecamatan Rowosari

Tabel : 2.1

**BANYAKNYA DUKUH, RUKUN WARGA, RUKUN TETANGGA
KECAMATAN ROWOSARI
TAHUN 1998**

DESA	DUKUH	RUKUN WARGA	RUKUN TETANGGA
(1)	(2)	(3)	(4)
01. Tambaksari	3	6	23
02. Tanjungsari	4	6	21
03. Parakan	3	3	13
04. Wonotenggang	2	3	11
05. Randusari	4	3	11
06. Karang Sari	4	4	15
07. Tanjunganom	2	2	9
08. Sendangdawuhan	4	4	26
09. Pojoksari	2	5	19
10. Kebonsari	4	4	15
11. Bulak	5	6	30
12. Gebanganom	2	5	15
13. Rowosari	6	6	23
14. Jatipurwo	5	5	19
15. Gempolsewu	16	15	65
16. Sendangsikucing	4	5	16
JUMLAH	70	62	331

Sumber data : Statistik Kecamatan Rowosari

Tabel : 2.2.

**BANYAKNYA BALAI DESA DAN KANTOR DESA
KECAMATAN ROWOSARI
TAHUN 1998**

DESA	BALAI DESA	KANTOR DESA
(1)	(2)	(3)
01. Tambaksari	1	1
02. Tanjungsari	1	1
03. Parakan	1	1
04. Wonotenggang	1	1
05. Randusari	1	1
06. Karang Sari	1	1
07. Tanjunganom	1	1
08. Sendangdawuhan	1	1
09. Pojoksari	1	1
10. Kebonsari	1	1
11. Bulak	1	1
12. Gebanganom	1	1
13. Rowosari	1	1
14. Jatipurwo	1	1
15. Gempolsewu	1	1
16. Sendangsikucing	1	1
JUMLAH	16	16

Sumber data : Statistik Kecamatan Rowosari

Tabel : 3.1.

**BANYAKNYA RUMAH TANGGA DAN BANGUNAN
TEMPAT TINGGAL DIRINCI MENURUT DESA
TAHUN 1998**

DESA	RUMAH TANGGA	BANGUNAN TEMPAT TINGGAL
(1)	(2)	(3)
01. Tambaksari	572	521
02. Tanjungsari	648	997
03. Parakan	277	275
04. Wonotenggang	372	360
05. Randusari	261	255
06. Karang Sari	516	486
07. Tanjunganom	306	271
08. Sendangdawuhan	520	426
09. Pojoksari	347	336
10. Kebonsari	556	411
11. Bulak	742	780
12. Gebanganom	504	427
13. Rowosari	768	726
14. Jatipurwo	652	615
15. Gempolsewu	2.572	1.904
16. Sendangsikucing	550	346
JUMLAH	10.163	9.136

Sumber data : Statistik Kecamatan Rowosari

Tabel 3.2

**BANYAKNYA TEMPAT TINGGAL PENDUDUK
DIRINCI MENURUT DESA
TAHUN 1998**

DESA	PER- MANEN	1/2 PER- MANEN	PAPAN	BAMBU	JUMLAH
(1)	(2)	(3)	(4)	(5)	(6)
01. Tambaksari	61	96	348	16	521
02. Tanjungsari	553	28	324	92	997
03. Parakan	57	13	177	28	275
04. Wonotenggang	73	7	211	69	360
05. Randusari	38	8	132	77	255
06. Karang Sari	144	118	203	21	486
07. Tanjunganom	44	5	165	66	280
08. Sendangdawuhan	49	24	252	101	426
09. Pojoksari	45	10	208	73	336
10. Kebonsari	49	12	335	15	411
11. Bulak	39	6	681	54	780
12. Gebanganom	43	9	332	43	427
13. Rowosari	168	11	473	74	726
14. Jatipurwo	48	29	516	22	615
15. Gempolsewu	96	96	886	826	1.904
16. Sendangsikucing	59	27	186	74	346
JUMLAH	1.566	499	5.429	1.651	9.145

Sumber data : Statistik Kecamatan Rowosari

Tabel : 3.3.

**LUAS WILAYAH DAN JUMLAH PENDUDUK MENURUT
JENIS KELAMIN DIRINCI PER DESA
TAHUN 1998**

DESA	LUAS WILAYAH (KM)	PENDUDUK		JUMLAH
		LAKI-LAKI	PEREM- PUAN	
(1)	(2)	(3)	(4)	(5)
01. Tambaksari	1,39	1.445	1.522	2.967
02. Tanjungsari	1,04	1.580	1.663	3.243
03. Parakan	0,95	570	576	1.146
04. Wonotenggang	1,14	808	865	1.673
05. Randusari	1,18	616	600	1.216
06. Karang Sari	1,38	1.148	1.172	2.320
07. Tanjunganom	0,68	619	608	1.227
08. Sendangdawuhan	1,21	1.230	1.221	2.451
09. Pojoksari	0,99	705	828	1.533
10. Kebonsari	1,47	1.263	1.260	2.523
11. Bulak	2,53	1.923	1.919	3.842
12. Gebanganom	1,24	1.053	1.064	2.117
13. Rowosari	1,72	1.876	2.058	3.934
14. Jatipuwro	2,65	1.470	1.496	2.966
15. Gempolsewu	4,73	5.754	5.775	11.529
16. Sendangsikucing	8,32	1.153	1.180	2.333
JUMLAH 1998	32,62	23.213	23.807	47.020
1997	32,62	23.122	23.696	46.818

Sumber data: Monografi Desa 1999

Tabel : 3.4.

**BANYAKNYA PENDUDUK WNA DAN WNI KETURUNAN CINA
DIRINCI MENURUT DESA
TAHUN 1998**

DESA	WNA CINA	WNI KETURUNAN CINA	JUMLAH
(1)	(2)	(3)	(4)
01. Tambaksari	0	0	0
02. Tanjungsari	0	0	0
03. Parakan	0	0	0
04. Wonotenggang	0	0	0
05. Randusari	0	0	0
06. Karang Sari	0	0	0
07. Tanjunganom	0	0	0
08. Sendangdawuhan	0	0	0
09. Pojoksari	0	0	0
10. Kebonsari	0	0	0
11. Bulak	0	0	0
12. Gebanganom	0	0	0
13. Rowosari	0	0	0
14. Jatipurwo	0	0	0
15. Gempolsewu	0	0	0
16. Sendangsikucing	0	0	0
JUMLAH 1998	0	0	0
1997	0	0	0

Sumber data : Statistik Kecamatan Rowosari

Tabel : 3.5.

**JUMLAH PENDUDUK MENURUT KELOMPOK UMUR
DAN JENIS KELAMIN DIRINCI MENURUT DESA
TAHUN 1998**

UMUR	LAKI-LAKI	PEREMPUAN	JUMLAH
(1)	(2)	(3)	(4)
0 - 4	2.627	2.662	5.289
5 - 9	2.427	2.471	4.898
10 - 14	2.365	2.430	4.795
15 - 19	2.341	2.380	4.721
20 - 24	2.335	2.382	4.717
25 - 29	2.239	2.288	4.527
30 - 39	2.686	2.782	5.468
40 - 49	2.604	2.631	5.235
50 - 59	2.146	2.187	4.333
60 keatas	1.443	1.594	3.037
JUMLAH 1998	23.213	23.807	47.020
1997	23.122	23.696	46.818

Sumber data : Statistik Kecamatan Rowosari

Tabel : 3.6.

KEPADATAN PENDUDUK DIRINCI PER DESA
KECAMATAN ROWOSARI
TAHUN 1998

DESA	JUMLAH PENDUDUK	LUAS WILAYAH (KM-2)	KEPA- DATAN
(1)	(2)	(3)	(4)
01. Tambaksari	2.967	1,39	2.135
02. Tanjungsari	3.243	1,04	3.118
03. Parakan	1.146	0,95	1.206
04. Wonotenggang	1.673	1,14	1.458
05. Randusari	1.216	1,18	1.031
06. Karang Sari	2.320	1,38	1.681
07. Tanjunganom	1.227	0,68	1.804
08. Sendangdawuhan	2.451	1,21	2.026
09. Pojoksari	1.533	0,99	1.548
10. Kebonsari	2.523	1,47	1.716
11. Bulak	3.842	2,53	1.519
12. Gebanganom	2.117	1,24	1.707
13. Rowosari	3.934	1,72	2.287
14. Jatipurwo	2.966	2,65	1.119
15. Gempolsek	11.529	4,73	2.437
16. Sendangsikucing	2.333	8,32	280
JUMLAH	47.020	32,62	1.441

Sumber data : Statistik Kecamatan Rowosari

Tabel : 3.7.

**SEX RATIO PENDUDUK LAKI-LAKI TERHADAP PEREMPUAN
KECAMATAN ROWOSARI
TAHUN 1998**

DESA	PENDUDUK		SEX RATIO
	LAKI-LAKI	PEREMPUAN	
(1)	(2)	(3)	(4)
01. Tambaksari	1.445	1.522	949
02. Tanjungsari	1.580	1.663	950
03. Parakan	570	576	990
04. Wonotenggang	808	865	934
05. Randusari	616	600	1.027
06. Karang Sari	1.148	1.172	980
07. Tanjunganom	619	608	1.018
08. Sendangdawuhan	1.230	1.221	1.007
09. Pojoksari	705	828	851
10. Kebonsari	1.263	1.260	1.002
11. Bulak	1.923	1.919	1.002
12. Gebanganom	1.053	1.064	990
13. Rowosari	1.876	2.058	912
14. Jatipurwo	1.470	1.496	983
15. Gempolsewu	5.754	5.775	996
16. Sendangsikucing	1.153	1.180	977
JUMLAH	23.213	23.807	975

Sumber data : Statistik Kecamatan Rowosari

Tabel : 3.8.

PERKEMBANGAN PENDUDUK PER TAHUN
KECAMATAN ROWOSARI
TAHUN 1998

TAHUN	JUMLAH PENDUDUK	PERTUMBUHAN PENDUDUK
(1)	(2)	(%) (3)
1993	43.619	-
1994	44.213	1,36
1995	44.385	0,39
1996	46.732	5,29
1997	46.818	0,18
1998	47.020	0,43

Sumber data : Statistik Kecamatan Rowosari

Tabel: 3.9.

**JUMLAH PENDUDUK UMUR 5 - 6, 7 - 12, 13 - 15
DIRINCI MENURUT DESA
TAHUN 1998**

DESA	UMUR		
	5 - 6	7 - 12	13 - 15
(1)	(2)	(3)	(4)
01. Tambaksari	117	454	207
02. Tanjungsari	163	439	169
03. Parakan	65	152	72
04. Wonotenggang	77	229	112
05. Randusari	61	184	92
06. Karang Sari	82	301	149
07. Tanjunganom	61	197	97
08. Sendangdawuhan	114	358	174
09. Pojoksari	63	196	93
10. Kebonsari	132	455	227
11. Bulak	148	547	271
12. Gebanganom	94	370	178
13. Rowosari	143	483	239
14. Jatipurwo	123	449	211
15. Gempolsewu	446	1.798	899
16. Sendangsikucing	62	243	132
JUMLAH	1.951	6.855	3.342

Sumber data : Statistik Kecamatan Rowosari

Tabel : 3.10.

**JUMLAH PENDUDUK DIRINCI
MENURUT PENDIDIKAN
TAHUN 1998**

DESA	PENDIDIKAN		
	TAMAT PT / AKADEMI	TAMAT SLTA	TAMAT SLTP
(1)	(2)	(3)	(4)
01. Tambaksari	13	103	187
02. Tanjungsari	13	63	101
03. Parakan	8	29	87
04. Wonotenggang	15	92	195
05. Randusari	12	73	167
06. Karang Sari	17	94	196
07. Tanjunganom	11	41	63
08. Sendangdawuhan	15	93	231
09. Pojoksari	16	62	106
10. Kebonsari	14	86	238
11. Bulak	12	91	287
12. Gebanganom	10	62	191
13. Rowosari	54	172	327
14. Jatipuwu	20	126	176
15. Gempolsewu	63	389	662
16. Sendangsikucing	9	45	78
JUMLAH	302	1.626	3.342

Sumber data : Statistik Kecamatan Rowosari

Tabel : 3.10. lanjutan

**JUMLAH PENDUDUK DIRINCI
MENURUT PENDIDIKAN
TAHUN 1998**

DESA	PENDIDIKAN			
	TAMAT SD	TIDAK TAMAT SD	BELUM TAMAT SD	TIDAK SEKOLAH
(1)	(2)	(3)	(4)	(5)
01. Tambaksari	273	279	791	1.066
02. Tanjungsari	571	547	849	692
03. Parakan	447	125	186	105
04. Wonotenggang	476	179	309	274
05. Randusari	531	98	101	108
06. Karang Sari	455	583	511	251
07. Tanjunganom	202	231	422	108
08. Sendangdawuhan	731	280	562	194
09. Pojoksari	557	279	225	61
10. Kebonsari	958	167	514	207
11. Bulak	1.596	383	818	297
12. Gebanganom	392	273	436	522
13. Rowosari	548	706	829	963
14. Jatipurwo	496	184	661	984
15. Gempolsewu	4.210	615	1.693	2.314
16. Sendangsikucing	433	498	392	713
JUMLAH	12.876	5.427	9.299	8.859

Sumber data : Statistik Kecamatan Rowosari

Tabel : 3.11.

**JUMLAH PENDUDUK DIRINCI MENURUT
MATA PENCAHARIAN
TAHUN 1998**

DESA	JENIS MATA PENCAHARIAN				
	PETANI	BURUH TANI	NELAYAN	PENGU- SAHA	BRH IND. BGN.
(1)	(2)	(3)	(4)	(5)	(6)
01. Tambaksari	191	321	310	23	502
02. Tanjungsari	139	61	5	2	541
03. Parakan	128	366	3	3	44
04. Wonotenggang	119	675	0	13	114
05. Randusari	258	342	0	2	18
06. Karang Sari	213	926	16	4	60
07. Tanjunganom	56	57	59	15	46
08. Sendangdawuhan	166	307	12	9	216
09. Pojoksari	178	536	0	0	81
10. Kebonsari	212	1.089	48	3	81
11. Bulak	278	1.077	301	3	137
12. Gebanganom	189	603	374	1	84
13. Rowosari	154	842	395	16	183
14. Jatipuwu	518	822	186	11	89
15. Gempolsewu	439	718	4.062	208	480
16. Sendangsikucing	159	411	646	0	56
JUMLAH	3.397	9.153	6.417	313	2.676

Sumber data : Statistik Kecamatan Rowosari

Tabel : 3.11. Lanjutan

**JUMLAH PENDUDUK YANG BEKERJA DIRINCI MENURUT
MATA PENCAHARIAN
TAHUN 1998**

DESA	JENIS MATA PENCAHARIAN				
	PE - DAGANG	ANG - KUTAN	PNS / ABRI	PEN - SIUN	LAIN- LAIN
(1)	(2)	(3)	(4)	(5)	(6)
01. Tambaksari	289	87	28	5	353
02. Tanjungsari	760	33	26	6	608
03. Parakan	48	9	8	4	231
04. Wonotenggang	81	35	23	3	253
05. Randusari	24	2	9	2	185
06. Karang Sari	82	14	23	8	493
07. Tanjunganom	211	7	2	3	443
08. Sendangdawuhan	175	19	39	11	730
09. Pojoksari	57	38	19	3	131
10. Kebonsari	25	1	11	1	249
11. Bulak	54	11	26	6	932
12. Gebanganom	65	4	11	6	216
13. Rowosari	364	21	64	20	846
14. Jatipurwo	94	27	23	4	337
15. Gempolsewu	283	84	12	12	2.373
16. Sendangsikucing	52	12	8	4	471
JUMLAH	2.654	404	332	98	8.851

Sumber data : Statistik Kecamatan Rowosari

Tabel : 3. 12.

**BANYAKNYA MUTASI PENDUDUK
DIRINCI MENURUT DESA
TAHUN 1998**

DESA	KELA- HIRAN	KEMA- TIAN	DATANG	PERGI
(1)	(2)	(3)	(4)	(5)
01. Tambaksari	28	25	9	5
02. Tanjungsari	65	18	5	6
03. Parakan	8	8	0	0
04. Wonotenggang	24	14	18	28
05. Randusari	10	14	8	11
06. Karangsari	33	15	5	9
07. Tanjunganom	19	15	0	1
08. Sendangdawuhan	32	31	4	2
09. Pojoksari	17	13	5	2
10. Kebonsari	33	14	8	9
11. Bulak	38	19	1	4
12. Gebanganom	19	10	1	5
13. Rowosari	58	30	12	6
14. Jatipurwo	31	23	1	2
15. Gempolsek	94	66	4	6
16. Sendangsikucing	20	14	19	98
JUMLAH	529	329	100	194

Sumber data : Statistik Kecamatan Rowosari

Tabel : 4.1.

**BANYAKNYA PUS AKSEPTOR KB AKTIF
DIRINCI MENURUT DESA
TAHUN 1998**

Tabel : 4.1.

DESA	PUS	KONTRASEPSI		
		IUD	PIL	KONDOM
(1)	(2)	(3)	(4)	(5)
01. Tambaksari	473	4	160	2
02. Tanjungsari	430	7	105	1
03. Parakan	184	10	61	0
04. Wonotenggang	234	5	85	1
05. Randusari	167	3	46	0
06. Karang Sari	346	4	75	4
07. Tanjunganom	230	2	62	0
08. Sendangdawuhan	353	6	104	0
09. Pojoksari	205	4	58	4
10. Kebonsari	348	6	130	4
11. Buiak	531	13	244	0
12. Gebanganom	336	6	103	0
13. Rowesari	566	18	105	3
14. Jatipurwo	461	11	160	0
15. Gempolsewu	1.922	36	708	2
16. Sendangsikucing	414	8	160	1
JUMLAH	7.200	143	2.366	22

Sumber data : PPLKB Kecamatan ROWOSARI

Tabel : 4.1. lanjutan

**BANYAKNYA PUS AKSEPTOR KB AKTIF
DIRINCI MENURUT DESA
TAHUN 1998**

DESA	KONTRASEPSI				JUMLAH
	INP	SUNTIK	MOP	MOW	
(1)	(2)	(3)	(4)	(5)	(6)
01. Tambaksari	5	211	1	8	391
02. Tanjungsari	56	174	0	9	352
03. Parakan	34	43	1	4	153
04. Wonotenggang	23	61	6	14	194
05. Randusari	25	54	2	6	136
06. Karang Sari	64	144	1	8	300
07. Tanjunganom	4	126	1	2	197
08. Sendangdawuhan	46	123	6	10	295
09. Pojoksari	35	62	1	7	167
10. Kebonsari	36	102	3	6	285
11. Bulak	37	138	3	8	443
12. Gebanganom	29	125	6	10	279
13. Rowosari	83	234	5	17	465
14. Jatipurwo	43	147	3	12	376
15. Gempolsewu	134	530	48	122	1.580
16. Sendangsikucing	37	117	5	16	344
JUMLAH	691	2.391	92	259	5.957

Sumber data : FLKB Kecamatan Rowosari

Tabel : 4.2.

**BANYAKNYA PEMELUK AGAMA
DIRINCI MENURUT DESA
TAHUN 1998**

DESA	ISLAM	KRISTEN		BUDHA	HINDU
		PROT.	KTL		
(1)	(2)	(3)	(4)	(5)	(6)
01. Tambaksari	2.962	5	0	0	0
02. Tanjungsari	3.243	0	0	0	0
03. Parakan	1.146	0	0	0	0
04. Wonotenggang	1.673	0	0	0	0
05. Randusari	1.216	0	0	0	0
06. Karang Sari	2.320	0	0	0	0
07. Tanjunganom	1.227	0	0	0	0
08. Sendangdawuhan	2.451	6	28	0	0
09. Pojoksari	1.533	0	0	0	0
10. Kebonsari	2.523	4	0	0	0
11. Bulak	3.842	0	0	0	0
12. Gebanganom	2.117	0	0	0	0
13. Rowosari	2.951	15	0	0	0
14. Jatipurwo	2.934	0	0	0	0
15. Gempolsewu	11.498	31	0	0	0
16. Sendangsikucing	2.333	0	0	0	0
JUMLAH	45.969	61	28	0	0

Sumber data : Statistik Kecamatan Rowosari

Tabel : 4.3.

**BANYAKNYA TEMPAT IBADAH
DIRINCI MENURUT DESA
TAHUN 1998**

DESA	JENIS TEMPAT IBADAH			
	MASJID	GEREJA	KUIL	MUSOLA
(1)	(2)	(3)	(4)	(5)
01. Tambaksari	1	0	0	9
02. Tanjung Sari	1	0	0	9
03. Parakan	1	0	0	1
04. Wonotenggang	1	0	0	3
05. Randusari	2	0	0	6
06. Karang Sari	2	0	0	8
07. Tanjunganom	2	0	0	3
08. Sendangdawuhan	2	0	0	4
09. Pojoksari	1	0	0	4
10. Kebonsari	2	0	0	8
11. Bulak	3	0	0	15
12. Gebanganom	1	0	0	6
13. Rowosari	3	0	0	7
14. Jatipurwo	2	0	0	12
15. Gempolsewu	4	0	0	17
16. Sendangsikucing	2	0	0	5
JUMLAH	30	0	0	117

Sumber data : Statistik Desa

Tabel : 4.4.

**BANYAKNYA SEKOLAH TK, MURID DAN GURU
DIRINCI MENURUT DESA
TAHUN 1998**

DESA	BANYAKNYA		
	SEKOLAH	MURID	GURU
(1)	(2)	(3)	(4)
01. Tambaksari	2	64	4
02. Tanjung Sari	1	98	3
03. Parakan	0	0	0
04. Wonotenggang	1	33	2
05. Randusari	0	0	0
06. Karang Sari	0	0	0
07. Tanjunganom	1	32	2
08. Sendangdawuhan	0	0	0
09. Pojoksari	1	34	2
10. Kebonsari	0	0	0
11. Bulak	1	41	2
12. Gebanganom	1	51	2
13. Rowosari	1	88	3
14. Jatipurwo	1	33	2
15. Gempolsewu	4	341	12
16. Sendangsikucing	1	52	2
JUMLAH	15	867	36

Sumber data : Depdikbud Kecamatan Rowosari

Tabel : 4.5.

**BANYAKNYA SEKOLAH DASAR, MURID DAN GURU
DIRINCI MENURUT DESA
TAHUN 1998**

DESA	BANYAKNYA		
	SEKOLAH	MURID	GURU
(1)	(2)	(3)	(4)
01. Tambaksari	1	275	7
02. Tanjungsari	2	462	12
03. Parakan	1	145	6
04. Wonotenggang	1	188	7
05. Randusari	1	159	8
06. Karang Sari	2	228	11
07. Tanjunganom	1	224	6
08. Sendangdawuhan	2	400	16
09. Pojoksari	1	83	5
10. Kebonsari	2	442	11
11. Buiak	3	482	20
12. Gebanganom	1	271	6
13. Rowosari	2	446	12
14. Jatipurwo	1	198	6
15. Gempolsewu	6	1.585	34
16. Sendangsikucing	1	223	6
JUMLAH	28	5.811	173

Sumber data : Depdikbud Kecamatan Rowosari

Tabel : 4.6.

**BANYAKNYA MADRASAH IBTIDA'YAH, MURID DAN GURU
DIRINCI MENURUT DESA
TAHUN 1998**

DESA	BANYAKNYA		
	SEKOLAH	MURID	GURU
(1)	(2)	(3)	(4)
01. Tambaksari	1	231	6
02. Tanjungsari	0	0	0
03. Parakan	0	0	0
04. Wonotenggang	0	0	0
05. Randusari	0	0	0
06. Karang Sari	0	0	0
07. Tanjunganom	1	120	6
08. Sendangdawuhan	0	0	0
09. Pojoksari	1	103	6
10. Kebonsari	0	0	0
11. Bulak	0	0	0
12. Gebanganom	1	98	5
13. Rowosari	2	177	10
14. Jatipurwo	1	221	6
15. Gempolsewu	1	213	8
16. Sendangsikucing	0	0	0
JUMLAH	8	1.163	47

Tabel : 4.7.

**BANYAKNYA SEKOLAH LANJUTAN PERTAMA NEGERI,
MURID DAN GURU DIRINCI MENURUT DESA
TAHUN 1998**

DESA	BANYAKNYA		
	SEKOLAH	MURID	GURU
(1)	(2)	(3)	(4)
01. Tambaksari	0	0	0
02. Tanjungsari	0	0	0
03. Parakan	0	0	0
04. Wonotenggang	0	0	0
05. Randusari	0	0	0
06. Karang Sari	0	0	0
07. Tanjunganom	0	0	0
08. Sendangdawuhan	0	0	0
09. Pojoksari	0	0	0
10. Kebonsari	0	0	0
11. Bulak	0	0	0
12. Gebanganom	0	0	0
13. Rowsari	1	1.188	28
14. Jatipunwo	0	0	0
15. Gempolsewu	0	0	0
16. Sendangsikucing	0	0	0
JUMLAH	1	1.188	28

Sumber data : Depdikbud Kecamatan Weleri

Tabel : 4.8.

**BANYAKNYA SEKOLAH LANJUTAN PERTAMA SWASTA,
MURID DAN GURU DIRINCI MENURUT DESA
TAHUN 1998**

DESA	BANYAKNYA		
	SEKOLAH	MURID	GURU
(1)	(2)	(3)	(4)
01. Tambaksari	0	0	0
02. Tanjungsari	0	0	0
03. Parakan	0	0	0
04. Wonotenggang	0	0	0
05. Randusari	0	0	0
06. Karang Sari	0	0	0
07. Tanjunganom	0	0	0
08. Sendangdawuhan	0	0	0
09. Pojoksari	0	0	0
10. Kebonsari	0	0	0
11. Bulak	0	0	0
12. Gebanganom	0	0	0
13. Rowosari	1	337	16
14. Jatipurwo	0	0	0
15. Gempolsewu	1	856	27
16. Sendangsikucing	0	0	0
JUMLAH	2	1.193	43

Sumber data : Depdikbud Kecamatan Weleri

Tabel : 4.9.

**BANYAKNYA SEKOLAH LANJUTAN ATAS NEGERI,
MURID DAN GURU DIRINCI MENURUT DESA
TAHUN 1998**

DESA	BANYAKNYA		
	SEKOLAH	MURID	GURU
(1)	(2)	(3)	(4)
01. Tambaksari	0	0	0
02. Tanjungsari	0	0	0
03. Parakan	0	0	0
04. Wonotenggang	0	0	0
05. Randusari	0	0	0
06. Kcrangsari	0	0	0
07. Tanjunganom	0	0	0
08. Sendangdawuhan	0	0	0
09. Pojoksari	0	0	0
10. Kebonsari	0	0	0
11. Bulak	0	0	0
12. Gebanganom	0	0	0
13. Rowosari	0	0	0
14. Jatipurwo	0	0	0
15. Gempolsek	0	0	0
16. Sendangsikucing	0	0	0
JUMLAH	0	0	0

Sumber data : Depdikbud Kecamatan Weleri

Tabel : 4.10.

**BANYAKNYA SEKOLAH LANJUTAN ATAS SWASTA,
MURID DAN GURU DIRINCI MENURUT DESA
TAHUN 1998**

DESA	BANYAKNYA		
	SEKOLAH	MURID	GURU
(1)	(2)	(3)	(4)
01. Tambaksari	0	0	0
02. Tanjungsari	0	0	0
03. Parakan	0	0	0
04. Wonotenggang	0	0	0
05. Randusari	0	0	0
06. Karang Sari	0	0	0
07. Tanjunganom	0	0	0
08. Sendangdawuhan	0	0	0
09. Pojoksari	0	0	0
10. Kebonsari	0	0	0
11. Bulak	0	0	0
12. Gebanganom	0	0	0
13. Rowsari	1	415	29
14. Jatipurwo	0	0	0
15. Gempolsewu	0	0	0
16. Sendangsikucing	0	0	0
JUMLAH	1	415	29

Sumber data : Masing-masing Sekoiah di Kecamatan Rowsari

Tabel : 4.11.

**BANYAKNYA FASILITAS KESEHATAN
DIRINCI MENURUT DESA
TAHUN 1998**

DESA	FASILITAS KESEHATAN		
	RSU	PUSKESMAS	PUSKESMAS PEMBANTU
(1)	(2)	(3)	(4)
01. Tambaksari	0	0	0
02. Tanjungsari	0	0	1
03. Parakan	0	0	1
04. Wonotenggang	0	1	0
05. Randusari	0	0	0
06. Karang Sari	0	0	0
07. Tanjunganom	0	0	0
08. Sendangdawuhan	0	1	0
09. Pojoksari	0	0	0
10. Kebonsari	0	0	0
11. Bulak	0	0	0
12. Gebanganom	0	0	0
13. Rowosari	0	0	0
14. Jatipurwo	0	0	0
15. Gempolsewu	0	0	1
16. Sendangsikucing	0	0	0
JUMLAH	0	2	3

Sumber data: Puskesmas

Tabel : 5.1

**BANYAKNYA SARANA ANGKUTAN DARAT BERMOTOR
DIRINCI MENURUT DESA
TAHUN 1998**

DESA	ANGKUTAN DARAT BERMOTOR				
	COLT	BUS	TRUK	MOBIL PRIBADI	SEPEDA MOTOR
(1)	(2)	(3)	(4)	(5)	(6)
01. Tambaksari	5	0	11	2	40
02. Tanjungsari	3	0	1	1	40
03. Parakan	1	0	0	2	19
04. Wonotenggang	4	0	2	2	31
05. Randusari	0	0	0	0	15
06. Karang Sari	4	0	0	5	54
07. Tanjunganom	3	0	0	1	51
08. Sendangdawuhan	2	0	2	2	27
09. Pojoksari	2	0	0	3	22
10. Kebonsari	3	0	1	2	25
11. Bulak	9	0	10	4	27
12. Gebanganom	1	0	0	1	31
13. Rowosari	2	0	8	2	45
14. Jatipurwo	5	0	2	3	49
15. Gempolsewu	3	0	3	4	67
16. Sendangsikucing	2	0	1	2	25
JUMLAH	49	0	41	36	568

Tabel : 5.2

**BANYAKNYA SARANA ANGKUTAN DARAT
KENDARAAN TAK BER MOTOR DIRINCI MENURUT DESA
TAHUN 1998**

DESA	KENDARAAN TIDAK BERMOTOR			
	DOKAR	GEROBAK	BECAK	SEPEDA
(1)	(2)	(3)	(4)	(5)
01. Tambaksari	0	6	0	
02. Tanjungsari	2	2	35	
03. Parakan	0	0	7	
04. Wonotenggang	0	0	20	
05. Randusari	11	0	12	
06. Karang Sari	0	0	12	
07. Tanjunganom	3	4	25	
08. Sendangdawuhan	2	0	24	
09. Pojoksari	4	0	16	
10. Kebonsari	1	0	2	
11. Bulak	5	0	11	
12. Gebanganom	2	0	8	
13. Rowosari	15	0	48	
14. Jatipurwo	6	0	14	
15. Gempolsewu	5	4	31	
16. Sendangsikucing	6	2	6	
JUMLAH	62	18	271	

Catatan : *) Data tidak tersedia
Sumber data : Statistik Kec. ROWOSARI

Tabel : 5.3

**BANYAKNYA PESAWAT RADIO, TELEVISI DAN LISTRIK PLN
MENURUT DESA KECAMATAN ROWOSARI
TAHUN 1998**

DESA	RADIO	TV	LISTRIK PLN
(1)	(2)	(3)	(4)
01. Tambaksari	58	48	281
02. Tanjungsari	36	70	442
03. Parakan	37	21	103
04. Wonotenggang	54	73	213
05. Randusari	65	17	97
06. Karang Sari	35	48	248
07. Tanjunganom	41	36	141
08. Sendangdawuhan	119	44	308
09. Pojoksari	9	42	282
10. Kebonsari	15	11	235
11. Bulak	25	32	371
12. Gebanganom	31	96	226
13. Rowosari	110	81	380
14. Jatipurwo	48	90	411
15. Gempolsewu	64	184	837
16. Sendangsikucing	143	41	182
JUMLAH	890	934	4.757

Sumber data : Statistik Kecamatan Rowosari