



Katalog BPS : 1403.6406.043

KECAMATAN MALINAU UTARA

DALAM ANGKA
2010



Koordinator Statistik Kecamatan Malinau Utara
Kabupaten Malinau - Kalimantan Timur

KECAMATAN MALINAU UTARA

DALAM ANGKA 2010

ISBN :

Katalog BPS : 1403.6406.043

Nomor Publikasi :

N a s k a h : Seksi Neraca Wilayah dan Analisis Statistik
BPS Kabupaten Malinau

P e n y u n t i n g : Seksi Neraca Wilayah dan Analisis Statistik
BPS Kabupaten Malinau

U k u r a n B u k u : 14,8 cm x 21 cm

Gambar Kulit : Badan Pusat Statistik Kabupaten Malinau

Dicetak oleh :

Boleh dikutip dengan menyebut sumbernya

May be cited with reference to the source

CAMAT MALINAU UTARA

KATA SAMBUTAN

Terbitnya *Buku Kecamatan Malinau Utara Dalam Angka 2010* saya sambut gembira, karena buku ini menyajikan data statistik yang cukup lengkap sehingga dapat memberikan gambaran umum keadaan Kecamatan Malinau Utara secara garis besar.

Buku ini diterbitkan selain dapat dimanfaatkan untuk evaluasi dari hasil-hasil pembangunan juga sangat bermanfaat untuk penyusunan dan perumusan kebijaksanaan yang akan diambil agar lebih tepat dan terarah.

Oleh karena itu saya minta kepada Koordinator Statistik Kecamatan selaku penyusun buku ini, agar tetap secara rutin menerbitkan Publikasi Kecamatan Dalam Angka dan untuk menerbitkan selanjutnya tetap berupaya agar data yang disajikan lebih lengkap dan akurat dengan mengadakan konfirmasi dan koordinasi dengan nara sumber.

Semoga *Buku Kecamatan Malinau Utara Dalam Angka 2010* ini dapat memberikan manfaat bagi kita semua.

Malinau Seberang, Oktober 2010
Camat Malinau Seberang,

SULARSO, S.STP, M.Si.

KATA PENGANTAR

Puji syukur kami panjatkan kehadiran Tuhan Yang Maha Esa, karena atas segala bimbingan dan petunjuk dari-Nya, sehingga penyusunan publikasi *Kecamatan Malinau Utara Dalam Angka Tahun 2010* dapat terselesaikan dengan baik.

Adapun isi publikasi ini sebagian besar data yang dimuat adalah data primer dan sekunder yang terkumpul dari berbagai sumber data, dalam hal ini Instansi yang berada di Kecamatan Malinau Utara yang sangat terbatas dan juga dari sumber-sumber data lainnya.

Dengan terbitnya publikasi ini, diharapkan agar dapat bermanfaat bagi konsumen data untuk perencanaan pembangunan disegala bidang. Namun perlu diadakan penyempurnaan pada penerbitan yang akan datang, karena itulah kritik dan saran konstruksi sangat kami harapkan dari semua pihak untuk penyempurnaan publikasi berikutnya.

Akhirnya kepada semua pihak yang telah membantu penerbitan publikasi ini, kami ucapkan terima kasih. Dan semoga publikasi ini bermanfaat bagi kita semua.

Malinau Seberang, Oktober 2010
KSK Malinau Utara,

ANDERIAS

NIP. 19750930 200212 1 007

DAFTAR ISI

	Halaman
Kata Sambutan.....	i
Kata Pengantar.....	ii
Daftar Isi.....	iii
Daftar Grafik.....	vii
1. Keadaan Geografi	
1.1 Letak Geografis.....	1
1.2 Luas Wilayah dan Jarak Kota Kecamatan dari Malinau Kota Menurut Kecamatan.....	2
1.3 Ketinggian Ibukota Kecamatan dari Permukaan Laut.....	3
2. Pemerintahan	
2.1 Klasifikasi Tingkat Desa Tahun 2009.....	4
2.2 Tingkat Perkembangan LKMD Tahun 2009...	5
2.3 Banyaknya Pegawai Negeri Sipil di Lingkungan Kecamatan Berdasarkan Pendidikan Tahun 2009.....	6
2.4 Banyaknya Anggota Hansip Menurut Kualifikasi Tugas Tahun 2009.....	7
2.5 Banyaknya Anggota Hansip Menurut Pendidikan Tahun 2009.....	7
3. Kependudukan	
3.1.1 Luas Wilayah, Jumlah Penduduk, Kepadatan Penduduk, dan Penduduk Per Kepala Keluarga Menurut Desa Tahun 2009.	10

3.2.2	Jumlah Penduduk dan Rasio Jenis Kelamin Tahun 2009.....	11
4.	Sosial	12
4.1	Banyaknya Sekolah, Guru, dan Murid Sekolah Dasar Tahun 2001-2009.....	13
4.2	Banyaknya Sekolah, Murid dan Guru SLTP Tahun 2001-2009.....	14
4.3	Banyaknya Sekolah, Murid, dan Guru TK Menurut Desa Tahun 2009.....	15
4.4	Banyaknya Sekolah, Murid, dan Guru SD Negeri Tahun 2009.....	16
4.5	Banyaknya Sekolah, Murid, dan Guru SLTP Negeri Menurut Desa Tahun 2009.....	17
4.6	Jumlah Sekolah, Murid dan Guru SMU/SMK Tahun 2009	18
4.7	Banyaknya Anggota Pramuka Tahun 2001-2005.....	19
4.8	Banyaknya Pasangan Usia Subur dan Peserta KB Tahun 2002-2009.....	20
4.9	Banyaknya Akseptor KB Baru Menurut Jenis Alat Kontrasepsi yang Digunakan Tahun 2002-2009.....	21
4.10	Banyaknya Akseptor KB Aktif Menurut Jenis Alat Kontrasepsi yang Digunakan Tahun 2001-2009.....	22
4.11	Banyaknya Akseptor KB Aktif menurut Alat Kontrasepsi Yang Digunakan Tahun 2009	23
4.12	Banyaknya Rumah Ibadah Dan Penduduk Menurut Agama Yang di anut Tahun 2009.....	24
5.	Pertanian	
5.1	Luas Panen dan Produksi Tanaman Pangan Tahun 2009.....	26
5.2	Luas Panen dan Produksi Tanaman Sayur-Sayuran Tahun 2009.....	27

5.3	Luas Panen dan Produksi Tanaman Buah-Buahan Tahun 2009.....	28
5.4	Luas Panen dan Produksi Tanaman Perkebunan Tahun 2009.....	29
5.5	Luas Panen dan Produksi Padi Sawah Tahun 2002 – 2009.....	30
5.6	Luas Panen dan Produksi Padi Ladang Tahun 2002 – 2009.....	31
5.7	Luas Panen dan Produksi Jagung Tahun 2002 – 2009.....	32
5.8	Luas Panen dan Produksi Ubi Kayu Tahun 2002 – 2009.....	33
5.9	Luas Panen dan Produksi Ubi Jalar Tahun 2001 – 2009.....	34
5.10	Luas Panen dan Produksi Kacang Tanah Tahun 2001 – 2009.....	35
5.11	Luas Panen dan Produksi Kacang Hijau Tahun 2001 – 2009.....	36
5.12	Luas Tanam dan Produksi Kelapa Tahun 2001 – 2009.....	37
5.13	Luas Tanam dan Produksi Cengkeh Tahun 2001 – 2009.....	38
5.14	Luas Tanam dan Produksi Coklat Tahun 2001 – 2009.....	39
5.15	Luas Panen dan Produksi Lada Tahun 2001 – 2009.....	40
5.16	Luas Tanam dan Produksi Tanaman Kopi Tahun 2001 – 2009.....	41
6.1	Banyaknya Ternak Tahun 2003- 2009 (Ekor)	43
6.2	Banyaknya Ternak Unggas Tahun 2003- 2009 (Ekor).....	44

6.3	Banyaknya Produksi Perikanan Menurut Jenis Budidaya Tahun 2003-2009 (Ton).....	45
-----	---	----

<http://malinaukab.bps.go.id/>

DAFTAR GRAFIK

		Halaman
Grafik	1	Perkembangan Penduduk Tahun 2003-2009..... 8
Grafik	2	Banyaknya Penduduk Tahun 2009.....
Grafik	3	Jumlah Murid dan Guru Tahun 2009..... 9
Grafik	4	Perkembangan Produksi Padi Sawah dan Ladang Tahun 2003-2009..... 25
Grafik	5	Perkembangan Jumlah Ternak Tahun 2003-2009..... 42
Grafik	6	Perkembangan Jumlah Ternak Unggas Tahun 2003-2009..... 42

Keadaan Geografi

<http://malinaukab.bps.go.id/>



Keadaan Geografis

Tabel 1.1

LETAK GEOGRAFIS

- | | | |
|--|---|--|
| 1. Kecamatan | : | Malinau Utara |
| 2. Kabupaten | : | Malinau |
| 3. Terletak pada posisi | : | 2° 10' dan 3° 05' Lintang Utara
: 117° 00' dan 118° 02' Bujur Timur |
| 4. Batas-batas Wilayah : | | |
| <input type="checkbox"/> Sebelah Utara | : | Kabupaten Nunukan |
| <input type="checkbox"/> Sebelah Timur | : | Kabupaten Tana Tidung |
| <input type="checkbox"/> Sebelah Selatan | : | Kec. Malinau Kota, Malinau Barat dan Mentarang |
| <input type="checkbox"/> Sebelah Barat | : | Kec. Mentarang Hulu |
| 5. Luas Wilayah | : | 2.147,93 Km ² |
| 6. Jumlah Penduduk Akhir Tahun 2008 | : | 10.137 Jiwa |
| 7. Jumlah Desa | : | 12 Desa |
| 8. Jumlah KK | : | 2.455 KK |
| 9. Kepadatan Penduduk | : | 3,93 Jiwa/Km ² |

Sumber : Kantor Camat Malinau Utara

Tabel 1.2

**LUAS WILAYAH DAN JARAK KOTA KECAMATAN DARI
MALINAU KOTA MENURUT KECAMATAN**

<i>Kecamatan</i>	Kota Kecamatan	Jarak (Km)	Luas Km ²
(1)	(2)	(3)	(4)
1. Kayan Hulu	Long Nawang	444	1.594,93
2. Kayan Selatan	Long Ampung	...	2.645,61
3. Sungai Boh	Mahak Baru	420	1.567,46
4. Kayan Hilir	Data Dian	375	12.921,40
5. Pujungan	Long Pujungan	219	6.339,,20
6. Bahau Hulu	Long Alango	...	5.412,00
7. Malinau	Malinau Kota	0	474,92
8. Malinau Selatan	Loreh	70	2.107,25
9. Malinau Barat	Tanjung Lapang	10	508,25
10. Malinau Utara	Malinau Seberang	2	2.147,93
11. Mentarang	Pulau Sapi	15	5.709,04
12. Mentarang Hulu	Long Berang	...	1.804,38

Sumber : Bappeda Kab. Malinau

Tabel 1.3

**KETINGGIAN IBU KOTA KECAMATAN
DARI PERMUKAAN LAUT**

Kecamatan	Kota Kecamatan	Ketinggian (M)
(1)	(2)	(3)
1. Kayan Hulu	Long Nawang	...
2. Sungai Boh	Mahak Baru	...
3. Kayan Selatan	Long Ampung	...
4. Kayan Hilir	Data Dian	...
5. Pujungan	Long Pujungan	...
6. Bahau Hulu	Long Alango	...
7. Malinau	Malinau Kota	7-25 M DPL
8. Malinau Selatan	Loreh	...
9. Malinau Barat	Tanjung Lapang	25-100 M DPL
10. Malinau Utara	Malinau Seberang	7-25 M DPL
11. Mentarang	Pulau Sapi	500- 1000 M DPL
12. Mentarang Hulu	Long Berang	...

Sumber : Dinas Pertanahan Kab. Malinau

Pemerintahan

<http://malinaukab.bps.go.id/>



Tabel 2.1

**KLASIFIKASI TINGKAT DESA
TAHUN 2009**

Nama Desa	Klasifikasi Desa		
	Swadaya	Swakarya	Swasembada
(1)	(2)	(3)	(4)
Luso	√	-	-
Respen Tubu	√	-	-
Malinau Seberang	√	-	-
Kaliamok	√	-	-
Lubok Manis	√	-	-
Salap	√	-	-
Seruyung	√	-	-
Putat	√	-	-
Belayan	√	-	-
Sembuak Warod	√	-	-
Kelapis	√	-	-
Semengaris	√	-	-
Jumlah	12	-	-

Sumber : Dinas PMD Kabupaten Malinau

Tabel 2.2

**TINGKAT PERKEMBANGAN LKMD
TAHUN 2009**

Nama Desa	Klasifikasi LKMD		
	Kategori I	Kategori II	Kategori III
(1)	(2)	(3)	(4)
1. Luso	√	-	-
2. Respen Tubu	√	-	-
3. Malinau Seberang	√	-	-
4. Kaliamok	√	-	-
5. Lubok Manis	√	-	-
6. Salap	√	-	-
7. Seruyung	√	-	-
8. Putat	√	-	-
9. Belayan	√	-	-
10. Sembuak Warod	√	-	-
11. Kelapis	√	-	-
12. Semenggaris	√	-	-
Jumlah	12	-	-

Sumber : Dinas PMD Kabupaten Malinau

Tabel 2.3

**BANYAKNYA PEGAWAI NEGERI SIPIL DI LINGKUNGAN
KECAMATAN BERDASARKAN PENDIDIKAN
TAHUN 2009**

Pangkat/Golongan Ruang	Banyaknya	Keterangan
(1)	(2)	(3)
SD		- - - -
SMP		- - - -
SMA	18	- - - -
DIPLOMA/SARJANA	16	- - - -
Jumlah 2009	34	
2008	30	

Sumber : Badan Kepegawaian Daerah Kab. Malinau

Tabel 2.4

**BANYAKNYA ANGGOTA HANSIP
MENURUT KUALIFIKASI TUGAS TAHUN 2009**

Jenis Pendidikan	Banyaknya	Keterangan
(1)	(2)	(3)
1. Linmas	35	-
2. Kamra	-	-
3. FKPM	192	-
Jumlah	227	

Sumber : Kantor Kesbang Linmas Kabupaten Malinau

Tabel 2.5

**BANYAKNYA ANGGOTA HANSIP
MENURUT PENDIDIKAN TAHUN 2009**

Jenis Pendidikan	Banyaknya	Keterangan
(1)	(2)	(3)
1. SD	4	
2. SLTP	4	
3. SLTA	27	
Jumlah	35	

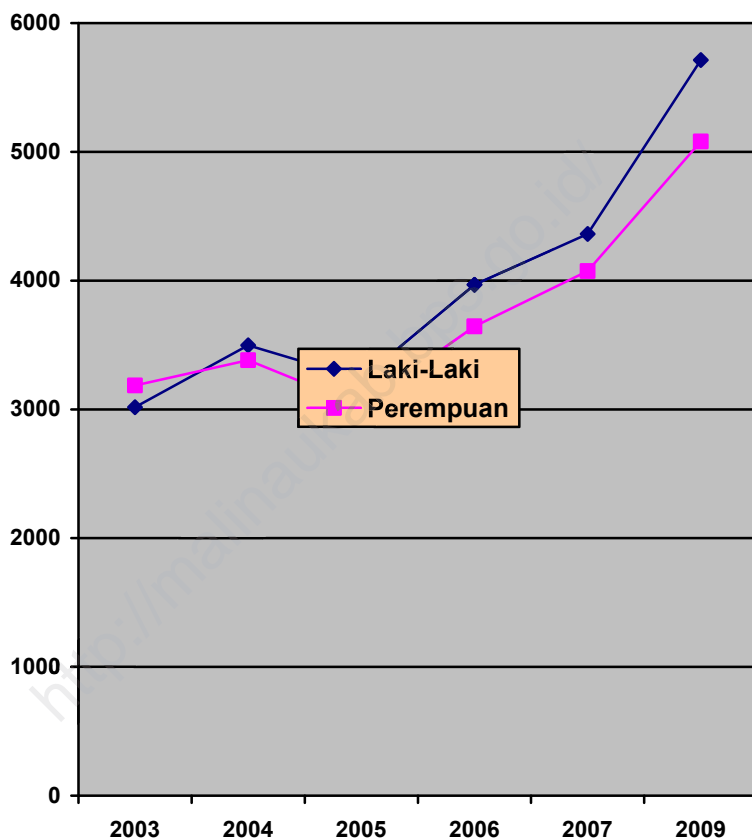
Sumber : Kantor Kesbang Linmas Kabupaten Malinau

Kependudukan

<http://malinaukab.bps.go.id/>

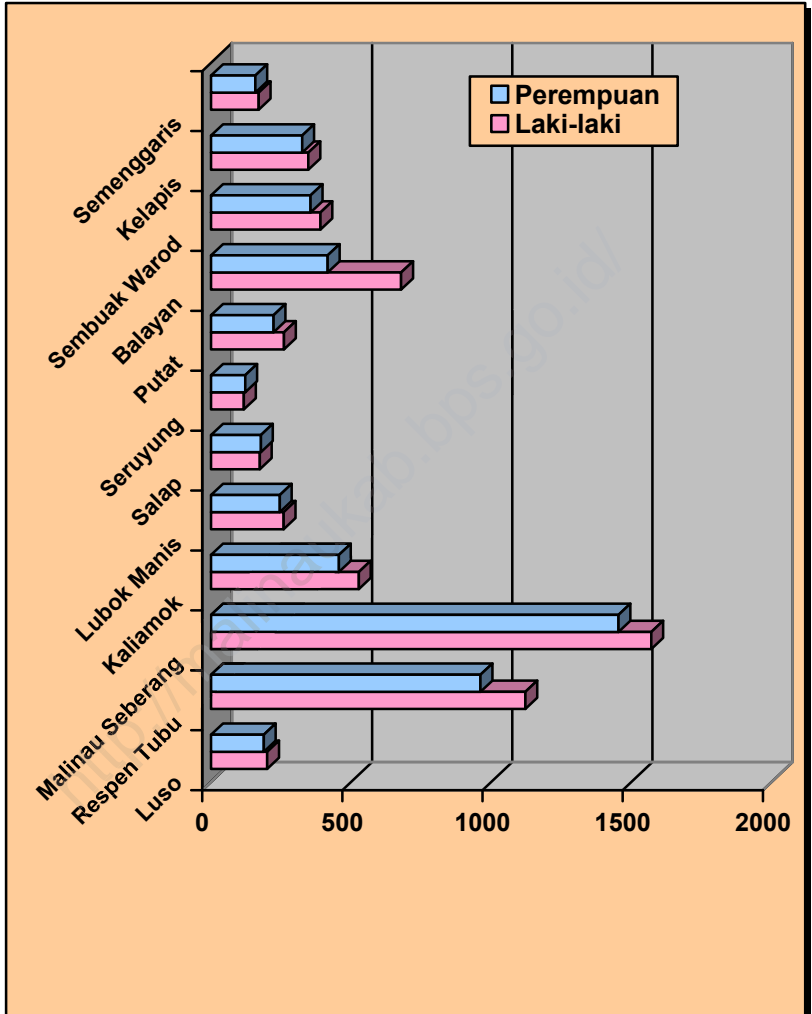


Grafik 1
PERKEMBANGAN PENDUDUK
TAHUN 2003 – 2009



Grafik 2

**BANYAKNYA PENDUDUK
TAHUN 2009**



Tabel 3.1

**LUAS WILAYAH, JUMLAH PENDUDUK,
KEPADATAN PENDUDUK, PENDUDUK PER KEPALA
KELUARGA MENURUT DESA
TAHUN 2009**

D e s a	Luas Wilayah (Km ²)	Banyaknya		Kepadatan Penduduk (Jiwa/Km ²)	Rata-rata Penduduk per KK
		Kelu-arga	Pendu-duk		
(1)	(2)	(3)	(4)	(5)	(6)
1. Luso	85,78	89	368	4.29	4.13
2. RespenTubu	860,07	484	2082	2.42	4.30
3. Malinau Seberang	85,62	738	3028	35.36	4.10
4. Kalamok	83,62	215	983	11.75	4.57
5. Lubok Manis	426,98	121	504	1.18	4.16
6. Salap	86,32	79	352	4.07	4.45
7. Seruyung	85,47	60	239	2.79	3.98
8. Putat	84,54	107	483	5.71	4.51
9. Balayan	173,33	263	994	5.73	3.78
10. Sembuak Ward	176,20	177	745	4.23	4.21
11. Kelapis	12,00	146	472	39.33	3.23
12. Semenggaris	05,00	78	328	65.6	4.20
Jumlah 2009		2557	10,793	182.46	49.62
2008		2.147,93	2.448	10.137	4,84

Sumber: Badan Pusat Statistik (Hasil Registrasi Penduduk 2008)

Tabel 3.2

**JUMLAH PENDUDUK DAN RASIO JENIS KELAMIN
TAHUN 2009**

Desa	Jumlah Penduduk		Jumlah	Rasio Jenis Kelamin
	Laki- Laki	Perem- puan		
(1)	(3)	(4)	(5)	(6)
1. Luso	200	188	388	106.38
2. Respen Tubu	1121	961	2082	116.65
3. Malinau Seberang	1570	1453	3023	108.05
4. Kaliamok	527	456	983	115.57
5. Lubok Manis	259	245	504	105.71
6. Salap	174	178	352	97.75
7. Seruyung	117	122	239	95.90
8. Putat	260	223	483	116.59
9. Balayan	994	578	416	171.97
10. Sembuak Warod	390	365	745	105.85
11. Kelapis	347	325	672	106.77
12. Semenggaris	170	158	328	107.59

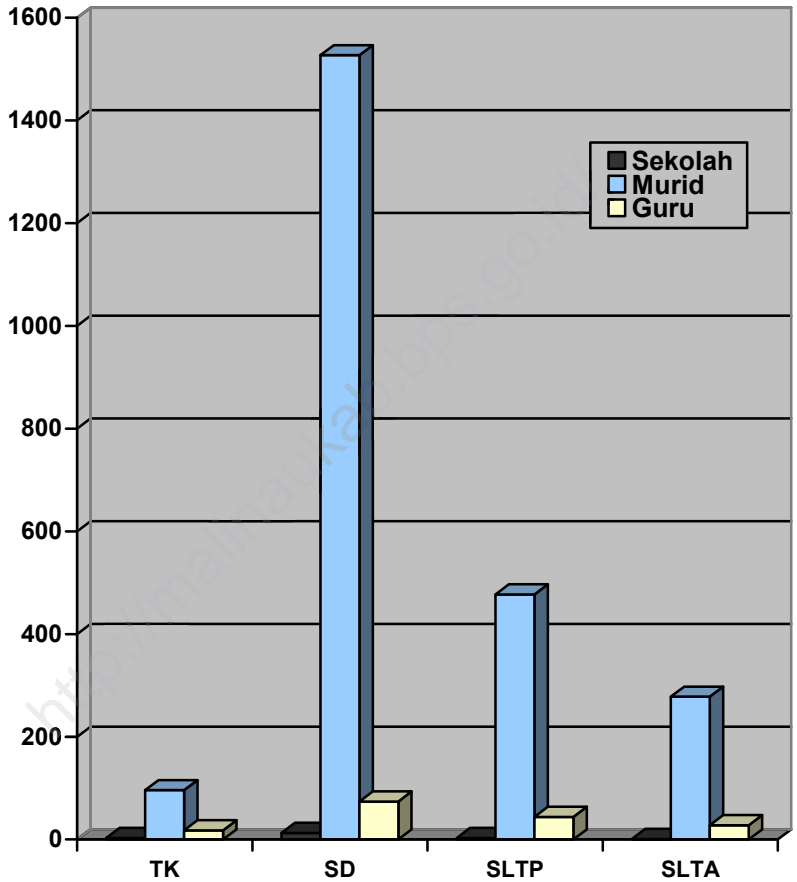
Sumber: Badan Pusat Statistik (Hasil Registrasi Penduduk 2008)

Sosial

<http://malinaukab.bps.go.id/>



Grafik 3
JUMLAH MURID DAN GURU
TAHUN 2009



Tabel 4.1

**BANYAKNYA SEKOLAH, GURU
DAN MURID SEKOLAH DASAR
TAHUN 2001 - 2009**

Tahun	Jumlah Sekolah	Banyaknya		Rasio Murid terhadap Guru
		Murid	Guru	
(1)	(2)	(3)	(4)	(5)
2001*)	42	4.375	266	16,45
2002*)	13	1.293	87	14,86
2003	13	1.278	75	17,04
2004	13	1.219	92	13,25
2005	13	1.335	106	12,60
2006	13	1.629	125	13,03
2007	13	1.476	107	13,79
2008	13	1.530	217	7.05
2009	13	1.527	74	20.63

*) masih tergabung dengan Kec. Malinau

Sumber : Disdikpora Kabupaten Malinau.

Tabel 4.2

**BANYAKNYA SEKOLAH, MURID DAN GURU SLTP
TAHUN 2001 – 2009**

Tahun	Jumlah Sekolah	Banyaknya		Rasio Murid terhadap Guru
		Murid	Guru	
(1)	(2)	(3)	(4)	(5)
2001*)	7	651	61	10,67
2002*)	1	137	5	27,40
2003	1	312	5	62,40
2004	1	356	6	59,33
2005	1	430	6	71,67
2006	2	507	12	42,25
2007	2	488	25	19,52
2008	2	475	35	13,57
2009	3	477	44	10,84

*) masih tergabung dengan Kec. Malinau

Sumber : Disdikpora Kabupaten Malinau.

Tabel 4.3

**BANYAKNYA SEKOLAH, GURU DAN MURID TK
MENURUT DESA
TAHUN 2009**

Desa	Sekolah	Murid			Guru		
		Laki-laki	Perempuan	Jumlah	Laki-laki	Perempuan	Jumlah
(1)	(2)	(3)	(4)	(5)	(6)	(7)	(8)
1. Luso	-	-	-	-	-	-	-
2. RespenTubu	1	20	34	54	1	8	9
3. Malinau Seberang	1	14	16	30	0	4	4
4. Kalamok	-	-	-	-	-	-	-
5. Lubok Manis	-	-	-	-	-	-	-
6. Salap	-	-	-	-	-	-	-
7. Seruyung	-	-	-	-	-	-	-
8. Putat	-	-	-	-	-	-	-
9. Balayan	1	2	10	12	0	5	5
10. Sembuak Warod	-	-	-	-	-	-	-
11. Kelapis	-	-	-	-	-	-	-
12. Semengaris	-	-	-	-	-	-	-
Jumlah 2009	3	36	60	96	1	17	18
2008	2	38	35	73	0	11	11

Sumber : Disdikpora Kab. Malinau

Tabel 4.4

**BANYAKNYA SEKOLAH, GURU
DAN MURID SD NEGERI MENURUT DESA
TAHUN 2009**

Desa	Sekolah	Murid			Guru		
		Laki-laki	Perempuan	Jumlah	Laki-laki	Perempuan	Jumlah
(1)	(2)	(3)	(4)	(5)	(6)	(7)	(8)
1. Luso	1	31	16	47	8	5	13
2. RespenTubu	1	102	115	217	5	10	15
3. Malinau Seberang	4	267	253	520	20	16	36
4. Kalamok	1	67	81	148	5	10	15
5. Lubok Manis	1	63	54	117	8	4	11
6. Salap	1	39	27	66	6	6	12
7. Seruyung	1	21	29	50	9	4	13
8. Putat	1	43	41	84	5	7	12
9. Balayan	1	56	46	102	5	8	13
10. Sembuak Warod	1	21	18	39	4	5	9
11. Kelapis	1	63	48	111	5	6	11
12. Semengaris	-	-	-	-	-	-	-
Jumlah 2009	14	773	728	501	86	86	160
2008	13	769	817	586	86	86	172

Sumber : Disdikpora Kab. Malinau

Tabel 4.5

**JUMLAH SEKOLAH, MURID DAN GURU SLTP NEGERI
TAHUN 2009**

Desa	Seko- lah	Murid			Guru		
		Laki- laki	Perem- puan	Jum lah	Laki- laki	Perem puan	Jum lah
(1)	(2)	(3)	(4)	(5)	(6)	(7)	(8)
1. Luso	1	0	17	17	8	1	9
2. RespenTubu	-	-	-	-	-	-	-
3. Malinau Seberang	1	174	194	368	16	19	23
4. Kaliamok	-	-	-	-	-	-	-
5. Lubok Manis	-	-	-	-	-	-	-
6. Salap	-	-	-	-	-	-	-
7. Seruyung	-	-	-	-	-	-	-
8. Putat	1	48	47	92	4	11	12
9. Belayan	-	-	-	-	-	-	-
10. Sembuak Warod	-	-	-	-	-	-	-
11. Kelapis	-	-	-	-	-	-	-
12. Semengaris	-	-	-	-	-	-	-
Jumlah 2009	3	222	258	480	28	31	54
2008	2	239	250	489	20	30	50

Sumber : Disdikpora Kabupaten Malinau

Tabel 4.6

**JUMLAH SEKOLAH, MURID DAN GURU SMUN 3
TAHUN 2009**

Desa	Seko- lah	Murid			Guru		
		Laki- laki	Perem- puan	Jum- lah	Laki- laki	Perem- puan	Jum- lah
(1)	(2)	(3)	(4)	(5)	(6)	(7)	(8)
1. Luso	-	-	-	-	-	-	-
2. RespenTubu	-	-	-	-	-	-	-
3. Malinau Seberang	1	163	115	278	18	9	27
4. Kaliamok	-	-	-	-	-	-	-
5. Lubok Manis	-	-	-	-	-	-	-
6. Salap	-	-	-	-	-	-	-
7. Seruyung	-	-	-	-	-	-	-
8. Putat	-	-	-	-	-	-	-
9. Belayan	-	-	-	-	-	-	-
10. Sembuak Warod	-	-	-	-	-	-	-
11. Kelapis	-	-	-	-	-	-	-
12. Semengaris	-	-	-	-	-	-	-
Jumlah 2009	1	163	115	278	18	9	27
2008	1	139	110	249	16	5	21

Sumber : Disdikpora Kabupaten Malinau

Tabel 4.7

**JUMLAH SEKOLAH, MURID DAN GURU SPPN
TAHUN 2009**

Desa	Seko- lah	Murid			Guru		
		Laki- laki	Perem- puan	Jum- lah	Laki- laki	Perem- puan	Jum- lah
(1)	(2)	(3)	(4)	(5)	(6)	(7)	(8)
1. Luso	-	-	-	-	-	-	-
2. RespenTubu	-	-	-	-	-	-	-
3. Malinau Seberang	1	59	34	93	8	4	12
4. Kaliamok	-	-	-	-	-	-	-
5. Lubok Manis	-	-	-	-	-	-	-
6. Salap	-	-	-	-	-	-	-
7. Seruyung	-	-	-	-	-	-	-
8. Putat	-	-	-	-	-	-	-
9. Belayan	-	-	-	-	-	-	-
10. Sembuak Warod	-	-	-	-	-	-	-
11. Kelapis	-	-	-	-	-	-	-
12. Semengaris	-	-	-	-	-	-	-
Jumlah 2009	1	59	34	93	8	4	12
2008	1	139	110	249	16	5	21

Sumber : Disdikpora Kabupaten Malinau

Tabel 4.8

**BANYAKNYA ANGGOTA PRAMUKA
TAHUN 2001-2005**

Jenjang Pramuka	2001*)	2002	2003	2004	2005
(1)	(3)	(4)	(5)	(6)	(7)
1. Majelis Pembimbing	5	5	15	3	3
2. Andalan	5	5	5	-	-
3. Pembina	31	31	28	6	6
4. Pandega	2	2	-	-	-
5. Penegak	55	55	-	-	-
6. Penggalang	235	235	150	170	170
7. Siaga	229	229	100	20	20

*) masih tergabung dengan Kec. Malinau

Sumber : Kwaran Gerakan Pramuka Kecamatan Malinau

Tabel 4.9

**BANYAKNYA PASANGAN USIA SUBUR
DAN PESERTA KB TAHUN 2002– 2009**

Tahun	PUS	Akseptor baru	Akseptor Aktif
(1)	(2)	(3)	(4)
2002	4.105	1.037	2.716
2003	1.036	6	175
2004	604	76	105
2005	1.335	75	1.060
2006	1.135	44	1.034
2007	1.429	99	2.447
2008	1.431	100	2.449
2009	2.423	105	2.528

Sumber : Dinas Kesehatan Kabupaten Malinau

Tabel 4.10

**BANYAKNYA AKSEPTOR KB BARU MENURUT JENIS ALAT
KONTRASEPSI YANG DIGUNAKAN
TAHUN 2002 – 2009**

Tahun	PIL	IUD	Kondom	Suntikan	Lainnya	Jumlah
(1)	(2)	(3)	(4)	(5)	(6)	(7)
2002	545	6	3	414	160	1.037
2003	3	-	-	3	-	6
2004	36	-	-	31	9	76
2005	33	-	2	20	-	55
2006	14	-	3	27	-	44
2007	39	-	2	40	18	99
2008	41	-	15	60	20	95
2009	1051	-	13	848	2	1.914

Sumber : Dinas Kesehatan Kabupaten Malinau

Tabel 4.11

**BANYAKNYA AKSEPTOR KB AKTIF MENURUT JENIS ALAT
KONTRASEPSI YANG DIGUNAKAN
TAHUN 2002 – 2009**

Tahun	PIL	IUD	Kondom	Suntikan	Lainnya	Jumlah
(1)	(2)	(3)	(4)	(5)	(6)	(7)
2002	1.518	527	152	1.035	142	3.374
2003	72	17	16	52	18	175
2004	36	-	2	67	-	105
2005	521	5	13	507	-	1.046
2006	337	-	7	690	-	1.034
2007	1.169	-	6	1.272	-	2.447
2008	1.171	-	15	1.276	-	2.462
2009	1051	-	13	848	2	1.914

Sumber : Dinas Kesehatan Kabupaten Malinau

Tabel 4.12
**BANYAKNYA RUMAH IBADAH
 TAHUN 2009**

Rumah Ibadah	Permanen	Semi Permanen	Jumlah
(1)	(2)	(3)	(4)
1. Masjid	6	-	6
2. Langgar/Mushala	2	1	3
3. Katolik	3	5	8
4. Wihara/Caitia	-	-	-
5. Kuil/Pura	-	-	-
6. Kristen	16	3	19

Sumber : Kantor Departemen Agama Kab. Malinau

Tabel 4.12
**PENDUDUK MENURUT AGAMA YANG DIANUT
 TAHUN 2009**

Agama	Penduduk	Persentase
(1)	(2)	(3)
1. Islam		35,44
2. Kristen		45,15
3. Katolik		18,45
4. Budha		0,3
5. Hindu		0,0
Jumlah	10.793	100,00

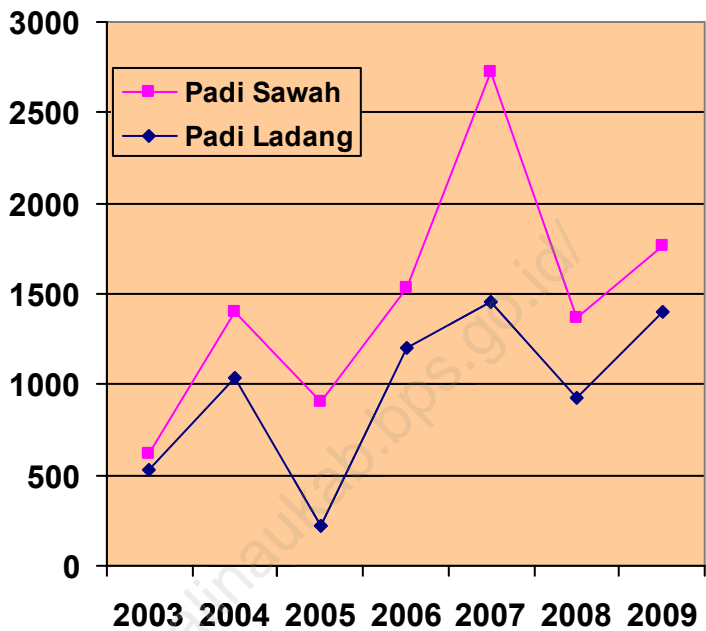
Sumber : Kantor Departemen Agama Kab. Malinau

Pertanian

<http://malinaukab.bps.go.id/>



Grafik 4
PERKEMBANGAN PRODUKSI PADI SAWAH DAN LADANG
TAHUN 2003-2008



Tabel 5.1

**LUAS PANEN DAN PRODUKSI TANAMAN PANGAN
TAHUN 2009**

Jenis Tanaman	Luas Panen (Ha)	Produksi (Ton)
(1)	(3)	(4)
1. Padi Sawah	488,0	1.767
2. Padi Ladang	640,0	1.397
3. Jagung	50,0	93
4. Ubi Kayu	433,0	5.716
5. Ubi Jalar	24,0	221
6. Kacang Tanah	24,0	25
7. Kedelai	0,0	0
8. Kacang Hijau	8,0	8

Sumber : Dinas Pertanian Kab. Malinau

Tabel 5.2

**LUAS TANAM, PANEN, DAN PRODUKSI
SAYUR-SAYURAN TAHUN 2009**

Jenis Tanaman	Luas Panen (Ha)	Produksi (Ton)
(1)	(3)	(4)
1. Bawang Merah	0,0	0,00
2. Bawang Daun	0,0	0,00
3. Kubis	0,0	0,00
4. Sawi	30,0	708
5. Kacang Panjang	37,0	1.210
6. Cabe	16,0	536
7. Tomat	33,0	1.029
8. Terung	36,0	1.416
9. Buncis	34,0	1.096
10. Ketimun	49,0	1.879
11. Labu Siam	39,0	966
12. Kangkung	52,0	2.346
13. Bayam	58,0	1.076
14. Semangka	174,0	363

Sumber : Dinas Pertanian Kab. Malinau

Tabel 5.3

**LUAS PANEN DAN PRODUKSI TANAMAN BUAH-BUAHAN
TAHUN 2009**

Jenis Tanaman	Luas Panen (Pohon)	Produksi (Ton)
(1)	(3)	(4)
1. Pepaya	33	7,0
2. Mangga	0	0,00
3. Duku/Langsar	4.003	800
4. Jeruk Siam	468	246
5. Jeruk Besar	18	25
6. Durian	3.661	440
7. Nangka	2.201	309,0
8. Pisang	1.478	149
9. Nanas	1.683	50
10. Belimbing	26	7,00
11. Jambu Air	55	3,00
12. Sirsak	32,0	2,0
13. Sukun	15,0	2,0
14. Petai	8,0	1,0

Sumber : Dinas Pertanian Kab. Malinau

Tabel 5.4

**LUAS PANEN DAN PRODUKSI TANAMAN PERKEBUNAN
TAHUN 2009**

Jenis Tanaman	Luas Panen (Ha)	Produksi (Ton)
(1)	(3)	(4)
1. Kelapa	73,50	40,00
2. Kopi	257,50	138,00
3. Kakao	727,00	173,00
4. Lada	21,30	3,00
5. Cengkeh	7,70	1,49
6. Panili	5,80	...

Sumber : Dinas Perkebunan Kab. Malinau

Tabel 5.5

**LUAS PANEN DAN PRODUKSI PADI SAWAH
TAHUN 2002 – 2009**

T a h u n	Luas Panen (Ha)	Produksi (Ton)
(1)	(2)	(3)
2002	178,0	409,40
2003	199,0	616,90
2004	405,0	1.397,00
2005	254,0	900,00
2006	428,0	1.537,00
2007	759,0	2.721,00
2008	381,0	1.372,00
2009	488,0	1.767

Sumber : Dinas Pertanian Kab. Malinau

Tabel 5.6

**LUAS PANEN DAN PRODUKSI PADI LADANG
TAHUN 2002 – 2009**

T a h u n	Luas tanam (Ha)	Produksi (Ton)
(1)	(2)	(3)
2002	132	303,60
2003	259	530,95
2004	473	1.041,00
2005	102,0	224,00
2006	545,0	1.199,00
2007	661,0	1.454,00
2008	424,0	928,00
2009	640,0	1.397,00

Sumber : Dinas Pertanian Kab. Malinau

Tabel 5.7

**LUAS PANEN DAN PRODUKSI JAGUNG
TAHUN 2002 – 2009**

T a h u n	Luas tanam (Ha)	Produksi (Ton)
(1)	(2)	(3)
2002	102	165,24
2003	22	46,25
2004	42	76,00
2005	50	88,00
2006	43	81,00
2007	55	101,00
2008	126	245,00
2009	50	93,00

Sumber : Dinas Pertanian Kab. Malinau

Tabel 5.8

**LUAS PANEN DAN PRODUKSI UBI KAYU
TAHUN 2002 – 2009**

T a h u n	Luas tanam (Ha)	Produksi (Ton)
(1)	(2)	(3)
2002	-	-
2003	44,0	503,80
2004	26,0	343,00
2005	44,0	581,00
2006	220,0	2.904,00
2007	309,0	4.079,00
2008	369,0	3.551,00
2009	433,0	5.716,00

Sumber : Dinas Pertanian Kab. Malinau

Tabel 5.9

**LUAS PANEN DAN PRODUKSI UBI JALAR
TAHUN 2001-2009**

T a h u n	Luas tanam (Ha)	Produksi (Ton)
(1)	(2)	(3)
2001	-	-
2002	-	-
2003	36,0	340,20
2004	17,0	156,00
2005	15,0	300,00
2006	21,0	193,00
2007	15,0	138,00
2008	21.0	194.00
2009	24.0	221,00

Sumber : Dinas Pertanian Kab. Malinau

Tabel 5.10

**LUAS PANEN DAN PRODUKSI KACANG TANAH
TAHUN 2001-2009*)**

T a h u n	Luas tanam (Ha)	Produksi (Ton)
(1)	(2)	(3)
2001	-	-
2002	-	-
2003	32,0	53,76
2004	22,0	21,00
2005	26,0	26,00
2006	19,0	19,00
2007	36,0	7,00
2008	24,0	24,00
2009	24,0	25,00

*) tahun 2000-2001 masih bergabung dengan Kecamatan Malinau
Sumber : Dinas Pertanian Kab. Malinau

Tabel 5.11

**LUAS PANEN DAN PRODUKSI KACANG HIJAU
TAHUN 2001-2009*)**

T a h u n	Luas tanam (Ha)	Produksi (Ton)
(1)	(2)	(3)
2001	-	-
2002	-	-
2003	24,0	50,40
2004	15,0	15,00
2005	15,0	15,00
2006	11,0	11,00
2007	6,0	6,00
2008	15,0	15,00
2009	8,0	8,00

*) tahun 2000-2001 masih bergabung dengan Kecamatan Malinau
Sumber : Dinas Pertanian Kab. Mallinau

Tabel 5.12

**LUAS TANAM DAN PRODUKSI KELAPA
TAHUN 2001- 2009*)**

T a h u n	Luas tanam (Ha)	Produksi (Ton)
(1)	(2)	(3)
2001	286,10	152,00
2002	-	-
2003	-	-
2004	65,0	35,00
2005	69,50	37,00
2006	69,50	38,20
2007	73,50	40,00
2008	76,00	41,00
2009	75,00	39,00

*) tahun 2000-2001 masih bergabung dengan Kecamatan Malinau
Sumber : Dinas Perkebunan Kab. Malinau

Tabel 5.13

**LUAS TANAM DAN PRODUKSI CENGKEH
TAHUN 2001- 2009*)**

T a h u n	Luas tanam (Ha)	Produksi (Ton)
(1)	(2)	(3)
2001	10,2	6,42
2002	-	-
2003	-	-
2004	1,8	1,80
2005	7,70	2,00
2006	7,70	1,49
2007	7,70	1,49
2008	7.70	0.64
2009	7.70	0.64

*) tahun 2000-2001 masih bergabung dengan Kecamatan Malinau
Sumber : Dinas Perkebunan Kab. Malinau

Tabel 5.14

**LUAS TANAM DAN PRODUKSI COKLAT
TAHUN 2001-2009*)**

T a h u n	Luas tanam (Ha)	Produksi (Ton)
(1)	(2)	(3)
2001	1.539,15	497,97
2002	-	-
2003	-	-
2004	632,0	155,00
2005	691,0	170,71
2006	706,0	172,71
2007	727,0	173,00
2008	727.0	173.00
2009	727.0	175.00

*) tahun 1991-2001 masih bergabung dengan Kecamatan Malinau
Sumber : Dinas Perkebunan Kab. Malinau

Tabel 5.15

**LUAS TANAM DAN PRODUKSI LADA
TAHUN 2001- 2009*)**

T a h u n	Luas tanam (Ha)	Produksi (Ton)
(1)	(2)	(3)
2001	42,20	6,88
2002	-	-
2003	-	-
2004	14,0	2,00
2005	15,30	1,92
2006	20,30	2,02
2007	21,30	3,00
2008	22,00	2,00
2009	23,00	2,00

*) tahun 2000-2001 masih bergabung dengan Kecamatan Malinau
Sumber : Dinas Perkebunan Kab. Malinau

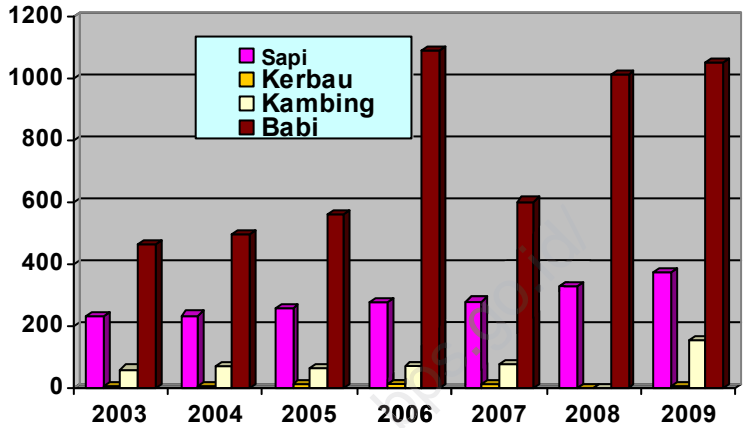
Tabel 5.16

**LUAS TANAM DAN PRODUKSI TANAMAN KOPI
TAHUN 2001- 2009*)**

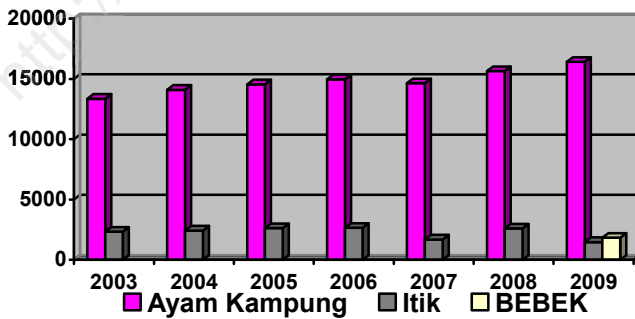
T a h u n	Luas tanam (Ha)	Produksi (Ton)
(1)	(2)	(3)
2001	572,90	392,44
2002	-	-
2003	-	-
2004	228,00	119,00
2005	240,50	131,05
2006	250,50	135,25
2007	257,50	138,00
2008	257.50	138.00
2009	250.50	127.00

*) tahun 2000-2001 masih bergabung dengan Kecamatan Malinau
Sumber : Dinas Perkebunan Kab. Malinau

**Grafik 5
PERKEMBANGAN JUMLAH TERNAK
TAHUN 2003-2009**



**GRAFIK 6
Perkembangan Jumlah Ternak Unggas**



Tabel 6.1
BANYAKNYA TERNAK TAHUN 2003-2009
(Ekor)

Tahun	Sapi	Kerbau	Kambing	Babi
(1)	(2)	(3)	(4)	(5)
2003	231	7	60	465
2004	235	6	69	495
2005	260	12	65	562
2006	276	12	70	612
2007	280	13	77	603
2008	328	-	-	1.013
2009	374	07	155	1.053

Sumber: Dinas Pertanian Kabupaten Malinau

Tabel 6.2

**BANYAKNYA TERNAK UNGGAS
TAHUN 2003-2009
(Ekor)**

Tahun	Ayam kampung	Itik	Jumlah
(1)	(2)	(3)	(4)
2003	13.353	2.328	15.681
2004	14.104	2.421	16.525
2005	14.553	2.630	17.183
2006	14.973	2.650	17.623
2007	14.645	1.685	16.330
2008	15.645	2.592	18.237
2009	8.641	1.466	10.107

Sumber: Dinas Pertanian Kabupaten Malinau

Tabel 6.2

**BANYAKNYA PRODUKSI PERIKANAN MENURUT JENIS
BUDIDAYA TAHUN 2003-2009
(Ton)**

Tahun	Budidaya Kolam	Perairan Umum
(1)	(2)	(3)
2003	0,610	2,050
2004	9,770	...
2005	10,747	2,010
2006	7,250	2,450
2007
2008	9.370	7.350
2009	8.460	7.420

Sumber: Dinas Pertanian Kabupaten Malinau