

2-89-10-320

LABEL SEMENTARA  
SENSUS BARANG 2014

Ruang	ID	Petugas
B2309	121 dal. 2950/1	MCC



WILDA BALAI PERPUSTAKAAN DAN DOKUMENTASI STATISTIK  
33240130  
3324A.8813

KEC. CEPIRING NO. 87

# KECAMATAN CEPIRING DALAM ANGKA

1987

DISUSUN OLEH :

MANTRI STATISTIK  
KECAMATAN CEPIRING

315  
Kec.  
Ind.  
Biro Pusat Statistik



BIRO PUSAT STATISTIK  
Kantor Statistik Kabupaten Kendal  
Jln. Raya No.42A Telp.(0294)814  
KENDAL

BIRO PUSAT STATISTIK

KANTOR STATISTIK  KABUPATEN KENDAL



3324A.8813

# KECAMATAN CEPIRING DALAM ANGKA

No. PUSTAKA : 10.0209.1032

M F N : 16004

MILIK: UPT. PERPUSTAKAAN & DOK. STAT  
BPS - JAKARTA

**1987**

DISUSUN OLEH :

MANTRI STATISTIK  
KECAMATAN CEPIRING

BIRO PUSAT STATISTIK

KANTOR STATISTIK



KABUPATEN KENDAL



D A F T A R I S I J A K A R T A

HALAMAN:

K A T A	PENGANTAR	i
	SAMBUTAN CAMAT (KEPALA WILAYAH)	11
P E T A	KABUPATEN KENDAL	111
	KECAMATAN CEPIRING	iv
BAB. I : PENDAHULUAN.		
	1. GEOGRAFIS	1
	2. CURAH HUJAN	4
	3. HHARI HUJAN	5
BAB. II. U M U M		
	1. NAMA DAN KLASIFIKASI DESA	6
	2. BANYAKNYA DUSUN, RT DAN RW	8
	3. LUAS WILAYAH KECAMATAN	10
	4. LUAS LAHAN PERTANIAN	11
	5. LUAS TANAH KERING	13
	6. SARANA DAN APARAT PEMERINTAHAN DESA	15
	7. SARANA PEREKONOMIAN	16
	8. SARANA PENDIDIKAN	17

BAB. III. DEMOGRAFIE

1. JUMLAH PENDUDUK TIAP DESA	18
2. PENDUDUK KELOMPOK UMUR	20
3. PENDUDUK LAKI-LAKI TERHADAP 1000 PEREMPUAN ( SEX RATIO )	22
4. KEPADATAN PENDUDUK TIAP DESA	24
5. PENDUDUK ANGKATAN KERJA	26
6. PERKEMBANGAN PENDUDUK	27
7. PENDUDUK MENURUT AGAMA ATAU KEPERCAYAAN YANG DIANUT.	28
8. JUMLAH KELAHIRAN DAN KEMATIAN	30
9. JUMLAH PENDATANG DAN PINDAH	32
10. JUMLAH KEJADIAN N T C R	34
11. PENDUDUK YANG BERTRANSMIGRASI	36
12. JUMLAH PESERTA KELUARGA BERENCANA ATAU AKSEPTOR KB.	37
13. JUMLAH RUMAH TANGGA DAN BANGUNAN TEMPAT TINGGAL	39
14. JUMLAH RATA-RATA JIWA TIAP RUMAH TANGGA.	41

## BAB. IV SOSIAL DAN BUDAYA.

1. JUMLAH TEMPAT IBADAH	43
2. JUMLAH SEKOLAH DASAR DAN MADRASAH IBTIDAIYAH	45
3. JUMLAH MURID DAN GURU S D/ M I	47
4. JUMLAH SMP, SMTA NEGERI/SWASTA	49
5. ADANYA GERAKAN KEPRAMUKAAN	50
6. JUMLAH ANAK USIA 7 - 12 TAHUN	51
7. JUMLAH SARANA KESEHATAN	53
8. TIPE PERUMAHAN PENDUDUK	54
9. RUMAH PENDUDUK MENURUT DINDING	56
10. RUMAH PENDUDUK MENURUT ATAPNYA	58
11. RUMAH PENDUDUK MENURUT LANTAI	60

## BAB. V P E R T A N I A N.

1. LUAS LAHAN PERTANJIAN DAN PENCAIRAN	62
2. LUAS TANAMAN DAN PRODUKSI PANGAN	63
3. LUAS TANAMAN DOLOWIJO, PERKEBUNAN DAN PRODUKSIHNYA	65
4. JUMLAH TERNAK BESAR DAN KECIL	66
5. JUMLAH U N G G A S	68
6. PRODUKSI PERIKANAN LAUT, DARAT ( TAMBAK DAN KOLAH)	70
7. ADANYA KELOMPOK TANI TELADAN	71

BAB. VI. KOKURASI DAN PERUBUNGAN.

1. JUMLAH JEMBATAN DAN KONSTRUKSI	73
2. PANJANG DAN KELAS JALAN	74
3. BANYAKNYA RADIO DAN TELEVISI	75
4. BANYAKNYA KENDARAAN BERKOTOR	77
5. BANYAKNYA KENDARAAN TAK BERKOTOR	79

BAB. VII. PEMBANGUNAN.

1. BANYAKNYA KEJADIAN KRIMINILITAS	81
2. JUMLAH KERUGIAN DARI KRIMINILITAS	82
3. KEGIATAN DARI PROYEK SOSIAL	83
4. JUMLAH PENDERITA CACAT	84
5. HASIL PEMBANGUNAN YANG DITUNJANG DENGAN BANTUAN PEMERINTAH TUCAT	86
6. BANYAKNYA TEMPAT PEMUNGUTAN SUARA (TES) DAN PEMILIH PEMILU 1987	87
7. HASIL PERHITUNGAN SUARA DALAM PADA PEMILU 1987 ANGGOTA DPRD II UNTUK PARPOL DAN GOLKAR.	89

## P E N G A N T A R.

Dengan Rahmat Tuhan Yang Maha Esa saya - bersyukur, bahwa atas Ridlonya telah dapat tersusun suatu penerbitan buku " KECAMATAN CEPIRING DALAM - ANGKA " Tahun 1 9 8 7 yang isinya berupa keterangan tabel-tabel data potensi Kecamatan Cepiring diambil - dari himpunan laporan-laporan monografie desa, beberapa data sekunder dari Dinas/Instansi Vertikal yang - ada di Kecamatan Cepiring.

Dalam penerbitan buku ini walaupun masih - sangat sederhana baik keterangan maupun isi datanya - dapat dipergunakan sebagai informasi bagi daerah atau pihak lain yang akan memerlukan.

Untuk ini saya penulis sadar bahwa dalam - penerbitan buku ini masih banyak kelemahan-kelemahan dan kekurangannya, maka dengan rendah hati atas kritikan dan saran-saran guna perbaikan serta kesempurnaan dalam penerbitan yang akan datang.

Demikianlah, harapan penulis semoga dengan penerbitan buku ini sangat berguna dan bermanfaat - bagi yang memerlukan, dan terima kasih.

Cepiring, April 1988

Penulis,

  
S. Prichin

NIP. 340000845

SAMBUTAN CAMAT KEPALA WILAYAH  
KECAMATAN CEPIRING.


Bahwa dengan pengadaan suatu penerbitan buku " KECAMATAN CEPIRING DALAM ANGKA " untuk tahun 1987 yang telah dapat tersesun oleh Mantri Statistik Kecamatan Cepiring, adalah merupakan salah satu sarana yang sangat penting dan bermanfaat dalam masa pembangunan seperti sekarang ini dimana data sangat dibutuhkan karena merupakan suatu alat untuk merencanakan dan menganalisa suatu pembangunan.

Sehubungan dengan hal tersebut diatas kami sangat menghargai atas usaha untuk menerbitkan buku-KECAMATAN CEPIRING DALAM ANGKA tahun 1987 ini, meskipun masih sangat sederhana dan banyak kelemahan dan kekurangannya dilihat dari segi materi dan penyajian datanya, untuk ini diminta supaya lebih ditingkatkan lagi cara isian dan mutunya.

Harapan kami semoga buku KECAMATAN CEPIRING "DALAM ANGKA Tahun 1987 ini dapat dipergunakan, bermanfaat bagi daerah dan pihak lain yang memerlukan.

Akhirnya untuk penerbitan buku ini supaya diteruskan dan lebih ditingkatkan lagi untuk tahun-tahun mendatang dan selanjutnya.

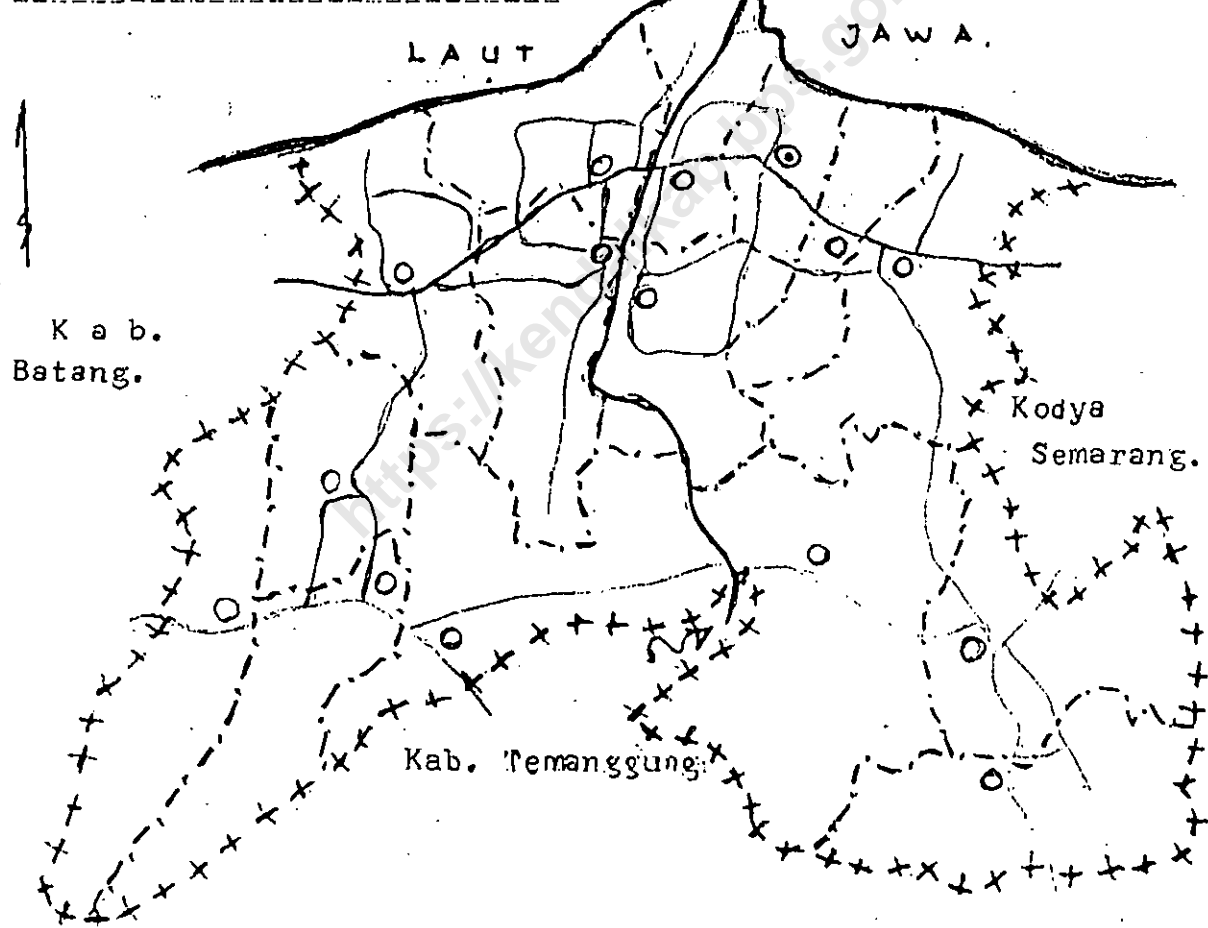
Demikianlah semoga Tuhan YME selalu melimpahkan taufik dan hidayahnya kepada kami semua dengan ucapan banyak terima kasih.





PETA SITUASI  
KABUPATEN DATI II KENDA L.

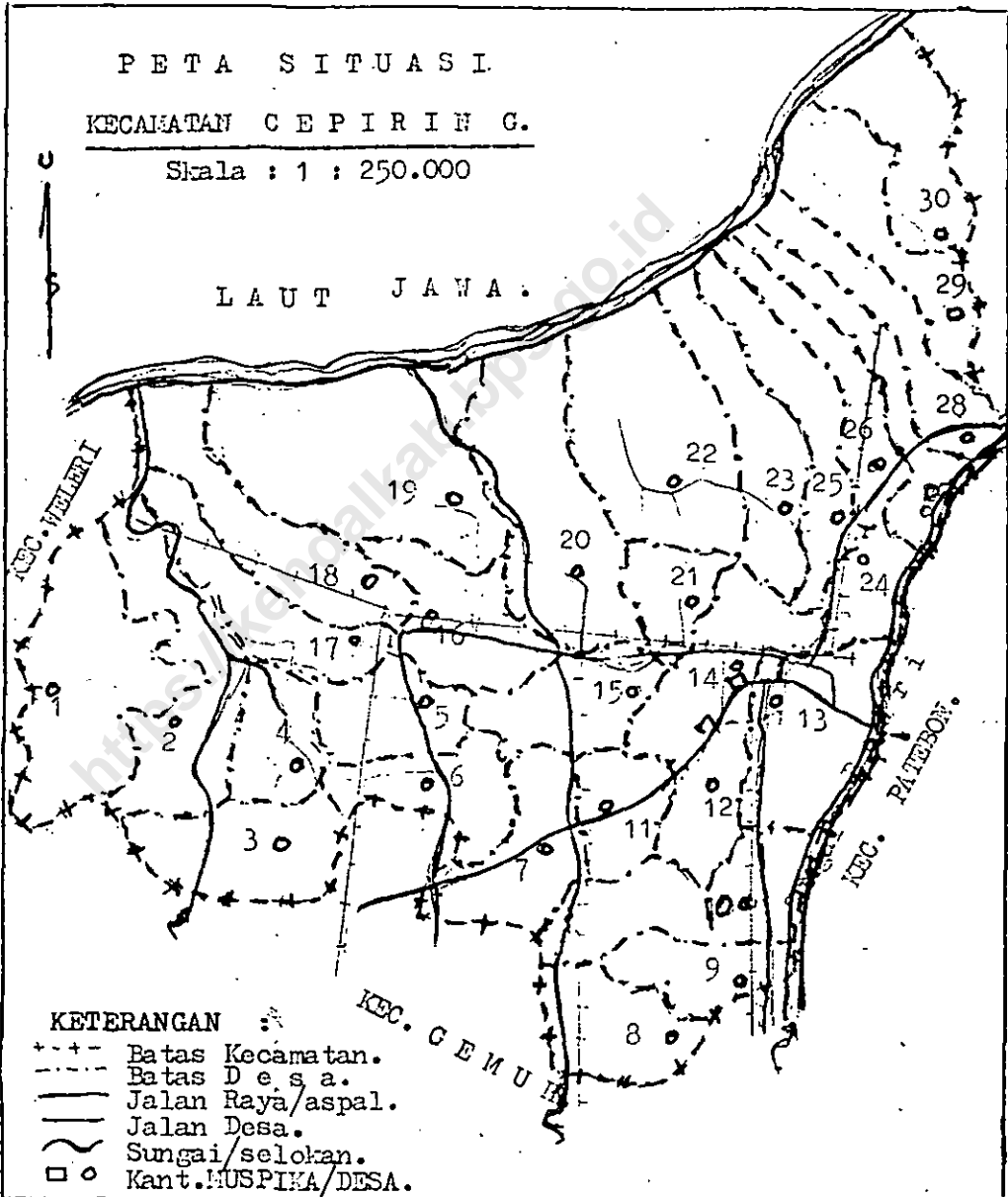
=====



PETA SITUASI  
KECAMATAN CEPIRING.

Skala : 1 : 250.000

LAUT JAWA.



## G E O G R A F I S .

1. Kecamatan Cepiring terletak di :

- Wilayah Pembantu Bupati : Wilayah Kerja Weluri
- Kabupaten Dati II : Kendal
- Propinsi : Jawa Tengah

2. Batas - batas wilayah :

- sebelah utara : Laut Jawa
- sebelah timur : Sungai Bodri dan daerah Kecamatan Patebon
- sebelah selatan : Daerah Kecamatan Gemuh
- sebelah barat : Daerah Kecamatan Weluri

3. Jarak dari fasilitas beberapa kota seperti :

- Kota Kecamatan Patebon : 2 Km.
- Kota Kecamatan Gemuh : 5 Km.
- Kota Kecamatan Weluri : 12 Km.
- Kota Kabupaten Dati II : 7 Km.
- Kota Propinsi Jawa Tengah : 37 Km.

4. Ketinggian tanah dari permukaan air laut antara  $\pm$  3 sampai dengan 11 meter dan merupakan dataran rendah - pantai beberapa desa dan sebagian besar bukan pataai. Suhu udara pada siang hari antara  $\pm$  32° C dan pada malam hari  $\pm$  26° C.

Iklim daerah ini dengan peredaran 2 musim Kekarau dan Penghujan rata-rata 6 bulan kering dan 6 bulan basah.

Gurah hujan yang turun rata-rata setiap tahunnya ber- antara 200 sampai dengan 3060 milimeter.

5. Wilayah Kecamatan Cepiring terdiri dari 39 daerah yang 28-daerah pedesaan dan 2 perkotaan menurut SP 1980, di antaranya beberapa wilayah desa dilalui jalur jalan -- Negara lini I kelas II jurusan Kota Semarang -- Jakarta dan 3 buah alur sungai yang mengalir kelaut Jawa ;
- Sungai Bodri yang merupakan perbatasan wilayah timur
  - Sungai Blukar atau Kali Tengah, karena letak di tengah
  - Sungai Pening didaerah barat yang setiap tahunnya se- ring mengakibatkan bencana alam banjir dan melanda bebe- rapa daerah pedesaan diba gian barat Kecamatan ini.
6. Luas wilayah Kecamatan Cepiring  $89,05 \text{ Km}^2$  atau 6905 Ha- dengan jumlah penduduk sejumlah 84 224 jiwa dan jumlah- Kepala Keluarga 19315 adapun kepadatan penduduk rata-rata 1209 setiap  $\text{Km}^2$ .
7. Mata Pencabarian sebagian besar penduduk di Kecamatan -- ini pada umumnya berocok tanam dibidang pertanian sawah dan sebagian kecil disektor perikanan tambak untuk pendu- duk diwilayah 10 pedesaan yang berpantai.
- Diseamping bertani-tanaman padi, palawija serta tanaman- perdagangan seperti tembakau juga sebagian tebu- rakyat sayur-mayur masih ada kegiatan lain yaitu industri dan kerajinan batu merah, pande besi alat pertanian serta

anyam-anyaman tikar dari pandan juga pengusaha rumah tangga seperti roti, krupuk dan lain sebagainya.

8. Wilayah Kecamatan Cepiring mulai Pelita ke empat - tahun 1984 diadakan pemecahan wilayah menjadi 2 (dua) wilayah yaitu :

- Kecamatan induk atau Cepiring timur dengan jumlah wilayah desa 15 desa dengan itu kota Kecamatan di desa Karangayu sebagai Kota Kecamatan, dan kepala wilayah adalah Camat.
- Kecamatan Perwakilan atau Cepiring barat dengan wilayah 15 desa yang beribu kota di desa Kangkung dan dibawah pimpinan seorang Kepala Perwakilan.

Melaksanakan Pemerintahan bertanggung jawab semua kegiatannya kepada Camat Induk sesuai dengan Surat Keputusan Bupati Kepala Daerah Kabupaten Dati II Kendal.

B A N Y A K N Y A C U R A H H U J A N  
D I K E C A M A T A N C E P I R I N G

TAHUN : 1 9 8 7  
( D A L A M M m )

Tabel : 1

B U L A N	1984	1985	1986	1987
(1)	(2)	(3)	(4)	(5)
1. JANUARI	324	163	190	329
2. FEBRUARI	299	291	82	404
3. MARET	217	139	93	51
4. APRIL	176	97	49	126
5. M E I	116	168	28	93
6. J U N I	55	65	41	5
7. J U L I	38	23	69	-
8. AGUSTUS	12	55	13	-
9. SEPTEMBER	142	20	57	-
10. OKTOBER	64	91	23	32
11. NOPEMBER	218	162	73	81
12. DESEMBER	251	314	52	342
J U M L A H:	1872	1588	766	1463
RATA-RATA/ BULAN	156	132	64	121

B A N Y A K N Y A   H A R I   H U J A N  
 D I   K E C A M A T A N   C E P I R I N G  
 T A H U N   :   1 9 8 7

Tabel : 1.1

B U L A N	1984	1985	1986	1987
(1)	(2)	(3)	(4)	(5)
1. JANUARI	13	15	5	12
2. PEERUARI	11	12	4	14
3. MARET	7	10	4	3
4. APRIL	7	6	3	4
5. M E I	8	8	1	4
6. J U N I	2	6	2	4
7. J U L I	2	4	2	-
8. AGUSTUS	1	4	1	-
9. SEPTEMBER	9	3	2	-
10. OKTOBER	3	4	1	1
11. NOPEMBER	10	10	3	5
12. DESEMBER	9	12	2	10
J U M L A H :	82	69	31	54
RATA-RATA/ BULAN	7	7	3	4

Sumber data : Dinas Pengairan.

NAMA DAN KLASIFIKASI DESA  
WILAYAH KEC. CEPIRING

Tahun : 1 9 8 7

Tabel: 2.1

No.	NAMA DESA	STATUS	NILAI SCORE
(1)	(2)	(3)	(4)
1.	Sendangkulon	Swasembada	18
2.	Sendangdawung	Swasembada	17
3.	Sukodadi	Swasembada	17
4.	Kaliyoso	Swasembada	17
5.	Gebanganomwetan	Swasembada	18
6.	Kadilangu	Swasembada	18
7.	T r u k o	Swasembada	19
8.	Labosari	Swasembada	18
9.	Kangkung	Swasembada	18
10.	L a b a n	Swasembada	18
11.	Karangmalang wt	Swasembada	17
12.	Jungsemi	Swasembada	18
13.	Tanjungmojo	Swasembada	19
14.	Rejosari	Swasembada	18
15.	Kalirejo	Swasembada	18



## L a j u t a n .

Tabel: 2.1

No.	NAMA DESA	STATUS	NILAI SCORE
(1)	(2)	(3)	(4)
16	P a n d e s	Swasembada	17
17.	P o d o s a r i	Swasembada	17
18.	Botomulyo	Swasembada	18
19.	G o n d a n g	Swasembada	17
20.	Karangsumo	Swasembada	17
21.	Cepiring	Swasembada	21
22.	Karangayu	Swasembada	18
23.	Sidomulyo	Swakarye	16
24.	Damarsari	Swasembada	18
25.	Juwiring	Swasembada	17
26.	Kaliayu	Swasembada	18
27.	Kalirandugede	Swasembada	17
28.	Korowelangkulon	Swasembada	17
29.	Korcwelanganyar	Swasembada	17
30.	Margorejo	Swasembada	17

BANYAKNYA DUSUN RUKUN WARGA ( RW ) DAN  
RUKUN TERTANGGA ( R<sup>T</sup> ) TAHUN 1987

Tabel. 2.2

DI KECAMATAN CEPIRING.

NAMA DESA	DUSUN	R W	R <sup>T</sup>
(1)	(2)	(3)	(4) <sup>+</sup>
1. Sendangkulon	5	5	27
2. Sendangdawung	4	4	31
3. Sukodadi	2	2	14
4. Kaliyoso	3	3	15
5. Gebanganwetan	1	2	13
6. Kadilangu	3	2	18
7. Truko	4	10	33
8. Lebosari	3	7	21
9. Kangkung	4	4	21
10. Laban	2	2	12
11. Karangmalangwetan	1	3	21
12. Jungsemi	3	4	27
13. Tanjungmojo	3	6	31
14. Rejosari	3	3	18
15. Kalirejo	4	4	46

## L a n j u t a n .

Tabel. 2.2

+ NAMA DESA	DUSUN	R W	R <sup>1</sup>
(1)	(2)	(3)	(4)
16. P a n d e s	1	4	19
17. Podosari	2	2	13
18. Bo <sup>t</sup> omulyo	5	5	26
19. Gondang	2	5	21
20. Karangsumo	2	3	13
21. Cepiring	4	4	38
22. Karangayu	4	4	20
23. Sidomulyo	3	3	27
24. Damarsari	3	3	24
25. Juwiring	3	3	24
26. Kaliayu	2	2	13
27. Kalirandugede	3	3	12
28. Korowelangkulon	3	3	27
29. Korowelanganyar	2	4	16
30. Margorejo	1	4	11
J u m l a h	86	112	652

LUAS WILAYAH MENURUT PENGGUNAAN TANAH  
DI KECAMATAN CEPIRING.

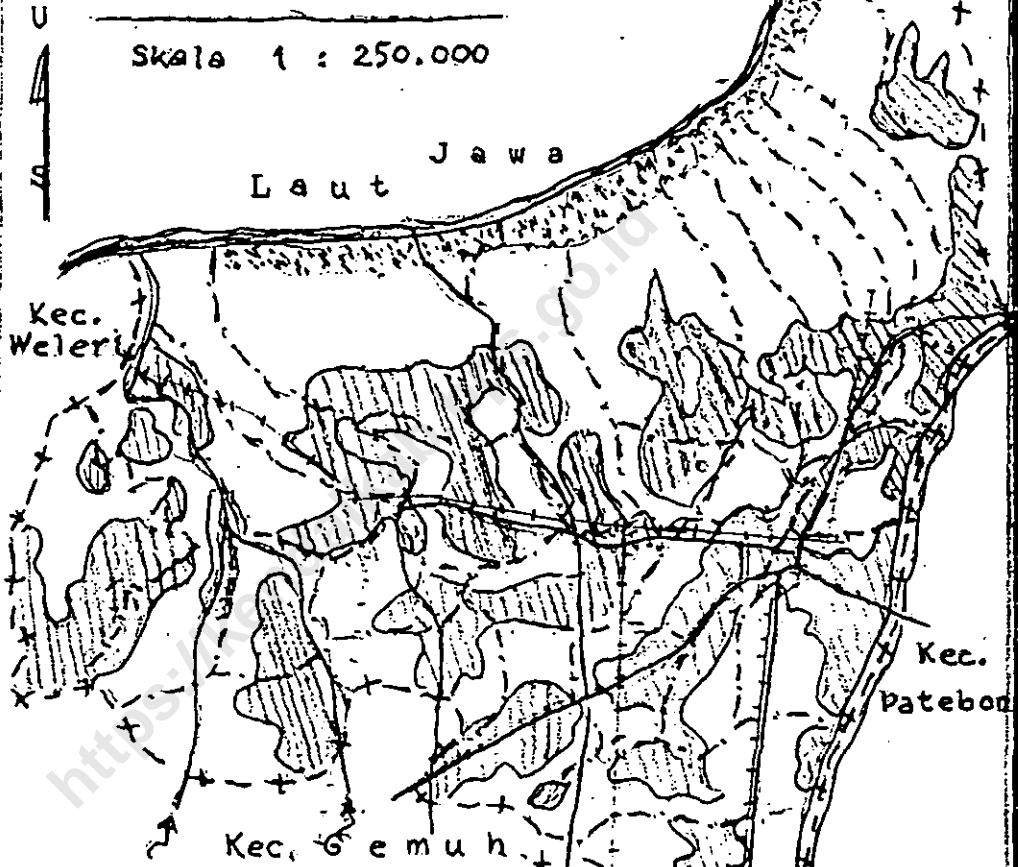
TAHUN : 1987.

Tabel : 2.3




JENIS PENGGUNAAN	LUAS ( Ha )	%
(1)	(2)	(3)
1. TANAH SAWAH	3633,00	52
- IRI GASI TEHNIS	2829,00	
IRIGASI $\frac{1}{2}$ TEHNIS	450,00	
SEDERHANA	—	
TADAH HUJAN	354,00	
2. TANAH KERING	1865,00	27
- PEKARANGAN/BANGUNAN	1248,00	
TEGALAN / KEBON	289,00	
PADANG PENGEMBALAN	—	
TAMBAK / KOLAM	328,00	
RAWA - RAWA	—	
3. H U T A N N E G A R A	—	
4. PERKEBUNAN NEGARA/SWASTA	—	
5. LAIN - LAIN (SUNGAI, JALAN KUBURAN dll. )	1407,00	21
J U M L A H :	6905,00	100

PETA TATA GUNA TANAH  
KECAMATAN CEPIRING.

Skala 1 : 250.000



Keterangan.

-  : Perikanan Darat  
(Tambak)
-  : Tanah Pertanian.  
(Sawah & Tegalan)
-  : Tanah pedesaan/  
perkampungan.

LUAS LAHAN UNTUK PERTANIAN DAN TAMBAK  
PER DESA DI KECAMATAN CEPIRING

Tabel : 2.1

TAHUN : 1987

D E S A	LAHAN PERTANIAN ( Ha )		
	Sawah *	^egalari	^ambak
(1)	(2)	(3)	(4)
1. Sendangkulon	255	-	-
2. Sendangdawung	166	5,6	-
3. Sukodadi	97	5,2	-
4. Kaliyoso	-	106,0	-
5. Gebangnomwetari	87	8,3	-
6. Kadilangu	91	-	-
7. T r u k o	86	6,6	-
8. Lebosari	96	7,4	-
9. Kangkung	122	2,5	-
10. L a b a n	72	15,0	-
11. Karangnalangwetari	159	52,8	-
12. Jungsemi	212	176,5	49,6
13. Tanjungmojo	225	2,0	34,6
14. Rejosari	71	-	-
15. Kalirejo	236	-	112,5

## L A N J U T A N.

Tabel : 2.1

D E S A	LAHAN PER <sup>1</sup> ANIAN ( Ha )		
	Sawah	T <sup>2</sup> egalari	P <sup>3</sup> ambak
(1)	(2)	(3)	(4)
16. Pandes	100	-	-
17. Podosari	75	-	-
18. Botomulyo	170	-	-
19. Gondang	83	-	-
20. Karangsono	55	-	-
21. Cepiring	65	-	-
22. Karangayu	111	-	-
23. Sidomulyo	144	1	14,7
24. Damarsari	70	-	-
25. Juwiring	120	-	21,2
26. Kaliayu	120	-	10,0
27. Kalirandigede	90	4	12,2
28. Korowalangkulon	105	-	15,0
29. Korowalangnyar	125	-	25,0
30. Margorejo	119	3	24,0
<b>J U M L A H :</b>	<b>3527</b>	<b>395,6</b>	<b>328,8</b>

LUAS <sup>1</sup>ANAH KERING LAINNYA PER DESA  
DI KECAMATAN CEPPIRING

Label : 2.5

T A H U N : 1 9 8 7

D E S A	MACAM <sup>1</sup> ANAH		L U A S WILAYAH Ha.
	PEKARANGAN	LAINNYA	
(1)	(2)	(3)	(4)
1. Sendangkulon	76,0	120,8	351,8
2. Sendangdawung	65,9	104,2	341,7
3. Sukodadi	41,0	19,2	162,4
4. Kaliyoso	34,4	4,6	145,0
5. Gebanganomwe <sup>tan</sup>	16,6	8,4	120,3
6. Kadilangu	35,7	34,2	160,9
7. T r u k o	60,9	17,0	170,5
8. Lebosari	29,2	40,9	173,2
9. Kangkung	37,4	54,6	216,5
10. L a b a n	24,0	14,2	177,2
11. Karangmalangwe <sup>tan</sup>	57,3	13,9	283,0
12. Jungsemi	57,5	111,2	606,9
13. <sup>T</sup> anjungmojo	50,6	103,9	416,1
14. Rejosari	26,8	6,2	104,2
15. Kalirejo	71,2	48,8	468,5



## L A N J U T A N .

Tabel : 2.5

D E S A	M A C A M T A N A H		L U A S W I L A Y A H H a .
	P E K A R A N G A N	L A I N N Y A	
(1)	(2)	(3)	(4)
16. Pandes	20,7	45,2	165,9
17. Podosari	19,3	18,5	112,8
18. Botomulyo	28,6	33,8	232,4
19. Gondang	29,7	28,2	140,9
20. Karangsumo	24,3	8,5	87,8
21. Cepiring	80,1	57,4	204,5
22. Karangayu	51,4	45,7	207,5
23. Sidomulyo	50,5	21,2	231,4
24. Damarsari	27,7	57,9	149,6
25. Juwiring	49,7	9,4	200,3
26. Kaliayu	30,4	39,0	199,4
27. Kalirandugede	36,2	97,9	236,3
28. Korowelangkulon	32,4	89,8	237,2
29. Korowelanganyar	60,9	148,7	359,6
30. Margorejo	21,0	74,6	241,6
JUMLAH LUAS WILAYAH SELURUHNYA	1247,6	1407,0	6905,5

JUMLAH SARANA DAN APARATUR PEMERINTAHAN  
DESA DI KECAMATAN CEPILING  
TAHUN : 1987

Tabel : 2.6

No.	U R A I A N	J U M L A H
(1)	(2)	(3)
1.	KANTOR / BALAI DESA	30
2.	KEPALA DESA	30
3.	SEKRETARIS DESA	30
4.	KEPALA URUSAN UMUM	30
5.	KEPALA URUSAN PEMERINTAHAN	30
6.	KEPALA URUSAN KEUANGAN	30
7.	KEPALA URUSAN PEMBANGUNAN	30
8.	KEPALA URUSAN KESEJAHTERAAN	30
9.	KEPALA DUSUN	84
10.	PERANGKAT DESA DAN PEMBANTU UMUM	73

BANYAKNYA SARAN EKONOMI DAN PERUSAHAAN  
DI KECAMATAN CEPIRING

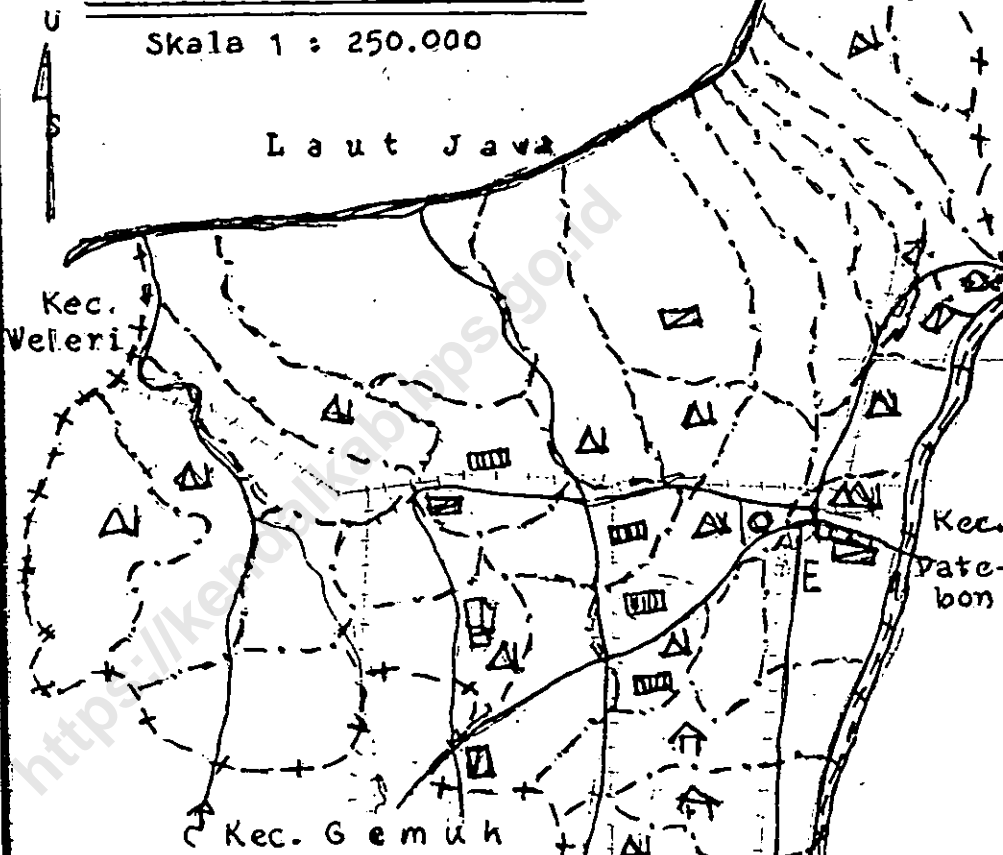
Tabel : 2.7

TAHUN : 1987

No.	J E N I S	J U M L A H
(1)	(2)	(3)
1.	PASAR U M U M	5
	H E W A N	1
	I K A N	1
2.	TOKO / KIOS / WARUNG	280
3.	R U M A H/ WARUNG MAKAN	37
4.	TOKO BUKU / ALAT TULIS	2
5.	TOKO KIOS FOTO COPY	5
	FOTO STODIO	3
	S A L O N	5
6.	PERGUDANGAN	12
7.	KIOS PENJUAL PUPUK/OBAT PERTANIAN	4
8.	BADAN PERKEEDITAN	10
9.	USAHA ANGKUTAN Dll.	113
	INDUSTRI MAKANAN	346
10.	INDISTRI BAHAN BANGUNAN	95
11.	TOKO ALAT RUMAH TANGGA	6

PETA EKONOMI DAN INDUSTRI  
KECAMATAN CEPIRING.

Skala 1 : 250.000



Keterangan:

- |  |                              |  |                |
|--|------------------------------|--|----------------|
|  | : Pasar Umum                 |  | : K U D.       |
|  | : Pasar hewan.               |  | : Batu merah   |
|  | : Pertokoan.                 |  | : Keraj./Anyam |
|  | : Pasar Ikan (TPI)           |  |                |
|  | : Pabrik Gula/<br>Rise MILE. |  |                |
|  |                              |  |                |

BANYAKNYA SARANA PENDIDIKAN NEG./SWASTA  
DI KECAMATAN CEPILING  
TAHUN : 1 9 8 7

Tabel : 2.8

No.	JENIS SARANA	J U M L A H
(1)	(2)	(3)
1.	SEKOLAH TAMAN KANAK-KANAK	24
2.	SEKOLAH DASAR NEGERI	31
3.	SEKOLAH DASAR INPRES	26
4.	SEKOLAH DASAR SWASTA	1
5.	SEKOLAH MENENGAH NEGERI	2
6.	SEKOLAH MENENGAH SWASTA	4
7.	SEKOLAH MENENGAH ATAS SWASTA	2
8.	MADRASAH IBTIDAIYAH	6
9.	MADRASAH TSANAWIYAH	1
10.	Pondok Pesantren	4
11.	SANGGAR KEGIATAN BELAJAR	1
12.	SANGGAR REHABILITASI WANITA	1
13.	KURSUS KETERAMPILAN	3

JUMLAH PENDUDUK MENURUT JENIS KELAMIN  
PER DESA DI KECAMATAN CEMIRING

T A H U N : 1 9 8 7

Label : 3.1

D E S A	BANYAKNYA PENDUDUK		
	L	P	L + P
(1)	(2)	(3)	(4)
1. Sendangkulon	2653	2732	5385
2. Sendangdawang	1814	1948	3757
3. Sukodadi	1035	1063	2098
4. Kaliyoso	870	956	1826
5. Cebangnongwetan	637	648	1285
6. Kadilngu	992	1047	2039
7. T r u k o	1458	1481	2939
8. Lebosari	1157	1151	2308
9. Kangkung	1070	1103	2173
10. L a b a n	633	609	1242
11. Karangalanggwetan	1330	1400	2730
12. Jungsewi	1775	1891	3666
13. Tanjungrojo	1732	1745	3477
14. Rejosari	872	915	1787
15. Kalirejo	2429	2465	4894

## L A N J U T A N.

Tabel : 3.1

D E S A	BANYAKNYA PENDUDUK		
	L	P	L + P
(1)	(2)	(3)	(4)
16. Punden	1214	1381	2595
17. Podosari	769	843	1612
18. Bo <sup>t</sup> omulyo	1608	1710	3318
19. Condang	1430	1488	2918
20. Karangsono	760	806	1566
21. Cepiring	4032	3908	7940
22. Karangayu	2113	2144	4257
23. Sidomulyo	1809	1724	3533
24. Damar Sari	919	1036	1955
25. Juwiring	1491	1674	3165
26. Kaliayu	924	948	1872
27. Kalirandugede	925	941	1866
28. Korowelangulon	986	1147	2133
29. Korowelanganyar	1255	1377	2632
30. Margorejo	598	658	1256
Jumlah :	41290	42934	84224
1986	40901	42552	83453
1985	39795	41698	81493
1984	39323	41242	80565

## PENDUDUK PRINSI MENURUT KELOMPOK USIA

DARI JENIS KELAKSI TAHUN 1987

DI KABUPATEN SEPURING.

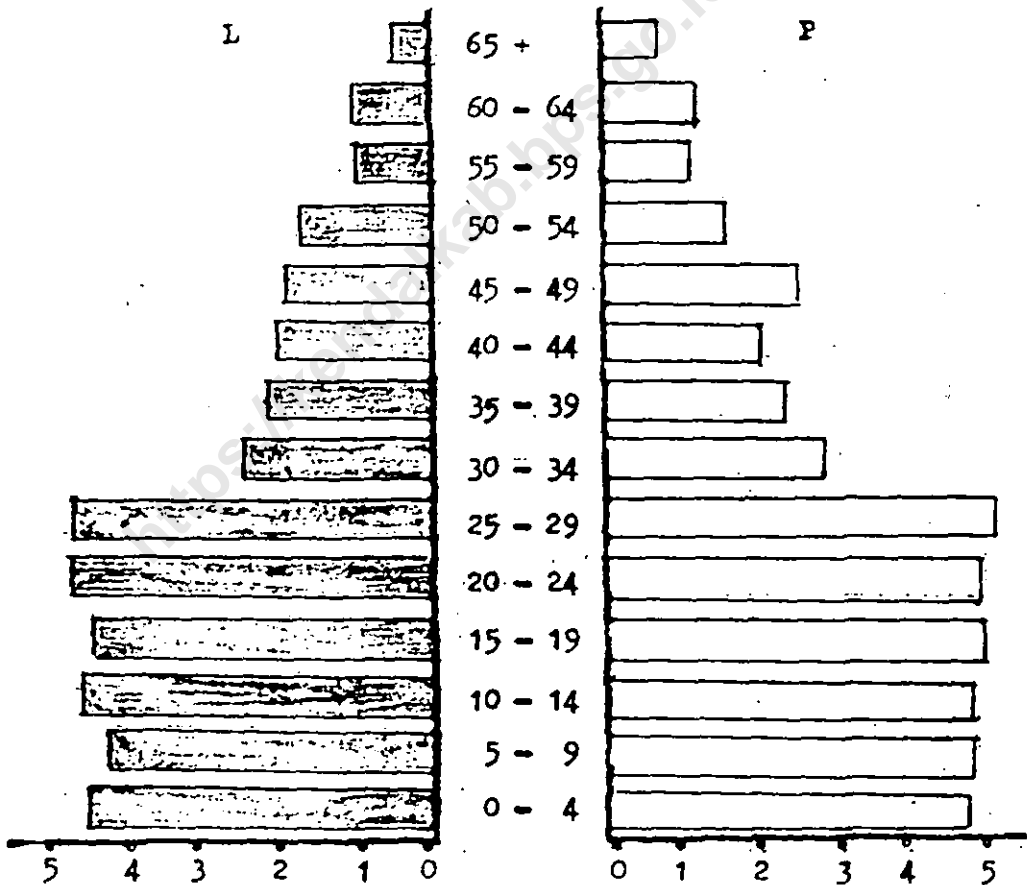
Tabel 3.2

USIA TAHUN	J U M L A H		
	L	P	L + P
(1)	(2)	(3)	(4)
0 - 4	4595	4738	9333
5 - 9	4472	4756	9228
10 - 14	4632	4929	9561
15 - 19	4605	4908	9513
20 - 24	4857	4962	9819
25 - 29	4951	5156	10107
30 - 39	5018	4968	9986
40 - 49	3973	4176	8149
50 - 59	2619	2639	5258
60 keatas.	1568	1702	3270
J U M L A H	41290	42934	84224



PIRAMIDA PENDUDUK MENURUT KELOMPOK  
UMUR DI KECAMATAN CEPILING  
TAHUN 1987

Tabel 3.2



Skala 1 : 1000

BANYAKNYA PENDUDUK LAKI-LAKI TERHADAP  
1000 PEREMPUAN (SEK RASIO) DI  
KECAMATAN CEPERING.

Tabel : 3.3

TAHUN : 1987

D E S A	P E N D U D U K		S E X
	L	P	R A S I O
(1)	(2)	(3)	(4)
1. Sendangkulon	2653	2732	1030
2. Sendangdawung	1814	1943	1071
3. Sukodadi	1035	1063	1027
4. Kaliyoso	870	956	1099
5. Gebanganowetan	637	648	1017
6. Kadilangu	992	1047	1051
7. Truko	1458	1481	1016
8. Lebosari	1157	1151	995
9. Kangung	1070	1103	1031
10. Laban	633	609	963
11. Karangmalangwetan	1330	1400	1053
12. Jungsemi	1775	1891	1015
13. Tanjungmojo	1732	1745	1008
14. Rejosari	872	915	1049
15. Kalirejo	2429	2465	1019

## L A N J U A N.

Tabel : 3.3

D E S A	P E N D U D U K		SEX
	L	P	R A T I O
(1)	(2)	(3)	(4)
16. Pandes	1214	1381	1133
17. Podomari	769	843	1096
18. Botomulyo	1608	1710	1063
19. Gondang	1430	1488	1040
20. Karangsono	760	806	963
21. Cepiring	4032	3908	969
22. Karangayu	2113	2144	1015
23. Sidomulyo	1809	1724	953
24. Damarsari	919	1036	1127
25. Jutiring	1491	1674	1026
26. Kalinyu	924	948	1026
27. Kalirandugede	925	941	1017
28. Korowelangulon	986	1147	1097
29. Korowalanganyar	1255	1377	1197
30. Margorejo	598	658	1100
J u m l a h :	41290	42934	1040

KEPADATAN PENDUDUK PER KM<sup>2</sup> TIAP DESA  
DI KECAMATAN CEPILING.

T A H U N : 1 9 8 7

Tabel : 3.4

D E S A	L U A S Km <sup>2</sup>	JUMLAH PER duduk	KEPADATAN PER Km <sup>2</sup>
(1)	(2)	(3)	(4)
1. Sendangkulon	3,51	5385	1534
2. Sendangdarung	3,42	3757	1098
3. Sukodadi	1,62	2098	1205
4. Kaliyoco	1,45	1826	1259
5. Cebanganwetan	1,20	1285	1070
6. Kadilangu	1,61	2039	1266
7. Truko	1,70	2939	1728
8. Lebosari	1,73	2308	1334
9. Kangkung	2,16	2173	1006
10. Laban	1,77	1242	702
11. Karangalangwetan	2,83	2730	965
12. Jungsewi	6,07	3666	604
13. Tanjungnojo	4,16	3477	836
14. Rejosari	1,04	1787	1718
15. Kalirejo	4,67	4894	1048

## L A N J U A N.

Tabel : 3.4

D E S A	L U A S Km <sup>2</sup>	JUMLAH PEN BUKUK	KEPADA PER Km <sup>2</sup> .
(1)	(2)	(3)	(4)
16. Pandos	1,66	2595	1563
17. Podowari	1,13	1612	1426
18. Botomulyo	2,32	3318	1430
19. Gondang	1,41	2918	2870
20. Karangguno	0,88	1566	1783
21. Cepiring	2,05	7940	3873
22. Karangayu	2,07	4257	2056
23. Sidomulyo	2,31	3533	1829
24. Damarwari	1,50	1955	1303
25. Juwiring	2,00	3155	1582
26. Kalinyu	1,99	1872	941
27. Kalirandugode	2,36	1866	791
28. Korowalangailon	2,38	2133	896
29. Korowalanganyar	3,60	2632	731
30. Margorejo	2,42	1256	519
Jumlah :	69,05	84224	1220
1986	-	83453	1208
1985	-	81493	1180
1984	-	80565	1167

PENDUDUK TERINCI MENURUT MATA PENCAHARIAN  
( BAGI PENDUDUK UMUR 10 TAHUN KEATAS )  
DI KECAMATAN CEPILING.  
TAHUN : 1984 - 1987

Tabel : 3.5

MATA PENCAHARIAN	1984	1985	1986	1987
(1)	(2)	(3)	(4)	(5)
1. PETANI SENDIRI	12942	13974	13931	15423
2. BURUH TANI	22896	21451	21412	23666
3. N E L A Y A N	568	568	565	575
4. PENGUSAHA INDUSTRI	327	430	532	391
5. BURUH INDUSTRI	2718	2243	2283	2399
6. BURUH BANGUNAN	1394	1780	1762	1756
7. PEDAGANG	1055	1863	1852	1610
8. PENGANGKUTAN	549	760	736	753
9. PEG.NEC./ ABRI	716	970	982	994
10. P E N S I U N A N	538	534	550	553
11. LAIN - LAIN	12423	11667	8633	9263
J U M L A H.	56107	56240	53238	57388

PROSENTASE PERKEMBANGAN PENDUDUK  
 TIAP TAHUN ( SELAMA 10 TAHUN )  
 DI KECAMATAN CEPIRING.  
 TAHUN : 1978 - 1987

Tabel : 3.6

T A H U N	JUMLAH	PERTAMBAHAN	PROSENTASE
(1)	(2)	(3)	(4)
1 9 7 8	74052	695	0,9
1 9 7 9	75234	1182	1,6
1 9 8 0	76566	1332	1,7
1 9 8 1	77544	978	1,3
1 9 8 2	78096	552	0,7
1 9 8 3	79492	1396	1,8
1 9 8 4	80565	1073	1,3
1 9 8 5	81493	928	1,1
1 9 8 6	83453	1960	2,3 x)
1 9 8 7	84224	771	0,9
RATA-RATA PERKEMBANGAN		1087	1,4

x) Keadaan hasil pendaftaran  
menjelang PEMILU.

PENDUDUK MENURUT AGAMA YANG DIANUT PER DESA  
DI KECAMATAN CEPIRING.

TAHUN : 1 9 8 7.

Tabel : 3.7

D E S A	ISLAM	KATOLIK	PROTEST.	BUDHA	HINDU
(1)	(2)	(3)	(4)	(5)	(6)
1. Sendangkulon	5384	1	-	-	-
2. Sendangdawung	3757	-	-	-	-
3. Sukodadi	2098	-	-	-	-
4. Kaliyoso	1826	-	-	-	-
5. Gebanganomwetan	1285	-	-	-	-
6. Kadilangu	2039	-	-	-	-
7. T r u k o	2939	-	-	-	-
8. Lebosari	2308	-	-	-	-
9. Kangkung	2173	-	-	-	-
10. L a b a n	1242	-	-	-	-
11. Karangmalangwetan	2730	-	-	-	-
12. Jungsemi	3666	-	-	-	-
13. Tanjungmojo	3477	-	-	-	-
14. Rejosari	1787	-	-	-	-
15. Kalirejo	4894	-	-	-	-



## L A N J U T A N .

Tabel : 3.7

D E S A	ISLAM	KATOLIK	PROTEST.	BUDHA	HINDU
(1)	(2)	(3)	(4)	(5)	(6)
16. Pandes	2595	-	-	-	-
17. Podosari	1612	-	-	-	-
18. Botomulyo	3318	-	-	-	-
19. Gondang	2918	-	-	-	-
20. Karangsono	1561	5	-	-	-
21. Cepiring	7678	136	119	7	-
22. Karangayu	4241	8	8	-	-
23. Sidomulyo	3533	-	-	-	-
24. Damarsari	1942	3	-	-	-
25. Juwiring	3165	-	-	-	-
26. Kaliayu	1872	-	-	-	-
27. Kalirandugede	1863	3	-	-	-
28. Korowelangkulon	2133	-	-	-	-
29. Korowelanganyar	2631	1	-	-	-
30. Margorejo	1250	-	6	-	-
J u m l a h :	83927	157	133	7	-
1986	83149	162	135	7	-
1985	81198	152	138	5	-
1984	80297	137	126	5	-

JUMLAH KELAHIRAN DAN KEMATIAN  
DI KECAMATAN CEPIRING  
T A H U N : 1 9 8 7

Tabel : 3.8

D E S A	KELAHIRAN			KEMATIAN		
	L	P	L+P	L	P	L+P
(1)	(2)	(3)	(4)	(5)	(6)	(7)
1. Sendangkulon	51	44	95	12	17	29
2. Sendangdawung	49	41	90	15	22	37
3. Sukodadi	34	26	60	10	13	23
4. Kaliyoso	12	16	28	7	3	10
5. Gebanganomwetan	11	9	20	5	6	11
6. Kadilangu	20	19	39	16	4	20
7. T r u k o	23	20	43	15	11	26
8. Lebosari	26	19	45	12	9	21
9. Kangkung	15	11	26	13	10	23
10. L a b a n	16	13	29	2	5	7
11. Karangmalangwetan	1	6	7	15	12	27
12. Jungsemi	33	28	61	15	14	29
13. Tanjungmojo	36	25	61	14	19	33
14. Rejosari	23	20	43	4	9	13
15. Kalirejo	27	33	60	13	17	30

## L A N J U T A N .

Tabel : 3.8

D E S A	KELAHIRAN			KEMATIAN		
	L	P	L+P	L	P	L+P
(1)	(2)	(3)	(4)	(5)	(6)	(7)
16. Pandes	19	13	32	13	18	31
17. Podosari	17	10	27	10	8	18
18. Botomulyo	29	33	62	8	9	17
19. Gondang	37	28	65	16	23	39
20. Karangsono	13	13	26	6	6	12
21. Cepiring	87	79	166	42	36	78
22. Karangayu	41	31	72	25	21	46
23. Sidomulyo	40	26	66	25	18	43
24. Damarsari	21	13	34	9	6	15
25. Juwiring	14	17	31	5	4	9
26. Kaliayu	16	17	33	7	6	13
27. Kalirandugede	13	18	31	4	7	11
28. Korowelangkulon	10	6	16	2	7	9
29. Korowelanganyar	13	8	21	11	11	22
30. Margorejo	9	12	21	8	9	17
J u m l a h :	776	634	1410	352	367	719
1986	780	746	1526	326	236	562
1985	842	794	1646	301	240	541
1984	954	820	1774	304	227	531

JUMLAH PENDUDUK PENDATANG DAN PINDAH  
DI KECAMATAN CEPIRING  
TAHUN : 1 9 8 7

Tabel : 3.9

D E S A	PENDATANG			PINDAH		
	L	P	L+P	L	P	L+P
(1)	(2)	(3)	(4)	(5)	(6)	(7)
1. Sendangkulon	12	6	18	-	4	4
2. Sendangdawung	10	2	12	8	2	10
3. Sukodadi	2	3	5	8	7	15
4. Kaliyoso	62	47	109	11	5	16
5. Gebanganomwetan	3	4	7	-	3	3
6. Kadilangu	5	10	15	-	-	-
7. T r u k o	8	6	14	2	1	3
8. Lebosari	10	12	22	6	6	12
9. Kangkung	1	6	7	1	3	4
10. L a b a n	4	12	16	-	2	2
11. Karangmalangwetan	-	4	4	1	1	2
12. Jungsemi	2	6	8	1	3	4
13. Tanjungmojo	2	4	6	3	2	5
14. Rejosari	2	11	13	15	-	15
15. Kalirejo	1	1	2	10	3	13

## L A N J U T A N .

Tabel : 3.9

D E S A	PENDATANG			PINDAH		
	L	P	L+P	L	P	L+P
(1)	(2)	(3)	(4)	(5)	(6)	(7)
16. Pandes	-	-	-	2	7	9
17. Podosari	2	3	5	2	1	4
18. Botomulyo	2	31	33	51	5	56
19. Gondang	1	-	1	1	5	6
20. Karangsono	3	3	6	3	5	8
21. Cepiring	20	23	43	68	65	133
22. Karangayu	16	13	29	8	17	25
23. Sidomulyo	17	14	31	8	13	21
24. Damarsari	17	43	60	9	26	35
25. Juwiring	-	1	1	-	-	-
26. Kaliayu	8	6	14	-	-	-
27. Kalirandugede	8	2	10	10	8	18
28. Korowelangkulon	-	-	-	-	-	-
29. Korowelanganyar	1	2	3	-	4	4
30. Margorejo	-	-	-	-	-	-
J u m l a h	216	278	494	229	198	427
1986	237	248	485	174	136	310
1985	154	139	293	238	209	447

JUMLAH KEJADIAN NIKAH, TALAK DAN RUJUK  
DI KECAMATAN CEPIRING.

TAHUN : 1 9 8 7

Tabel : 3.11

D E S A	NIKAH	TALAK	CERAI	RUJUK
(1)	(2)	(3)	(4)	(5)
1. Sendangkulon	78	15	5	-
2. Sendangdawung	60	8	5	-
3. Sukodadi	20	2	-	-
4. Kaliyoso	19	1	2	-
5. Gebanganomwetan	10	3	1	-
6. Kadilangu	25	1	1	-
7. T r u k o	21	1	-	-
8. Lebosari	32	2	-	-
9. Kangkung	32	5	2	-
10. L a b a n	12	1	-	-
11. Karangmalangwetan	42	4	5	-
12. Jungsemi	56	5	4	-
13. Tanjungmojo	35	5	1	-
14. Rejosari	21	5	2	-
15. Kalirejo	48	12	3	-

## L A N J U T A N .

Tabel : 3.11

D E S A	NIKAH	TALAK	CERAI	RUJUK
(1)	(2)	(3)	(4)	(5)
16. Pandes	29	1	2	-
17. Podosari	20	1	5	-
18. Botomulyo	36	8	1	-
19. Gondang	33	6	1	-
20. Karangsumo	15	2	-	-
21. Cepiring	81	8	2	-
22. Karangayu	47	9	4	-
23. Sidomulyo	53	16	6	-
24. Damarsari	22	5	-	1
25. Juwiring	38	10	2	-
26. Kaliayu	26	4	1	1
27. Kalirandugede	28	9	-	-
28. Korowelangkubon	24	6	1	-
29. Korowelanganyar	54	16	9	-
30. Margorejo	18	9	-	-
J u m l a h :	1035	180	65	2
1 9 8 6	948	239	76	6
1 9 8 5	961	288	60	4
1 9 8 4	888	232	73	7

Sumber data: Kantor Urusan Agama  
Kecamatan.

BANYAKNYA PENDUDUK YANG PERGI BER-  
TRANSMIGRASI DALAM TAHUN 1987  
di KECAMATAN CEPIRING.

Tabel : 3.10

D E S A	J U M L A H		T U J U A N
	~ K. K	JIWA	
(1)	(2)	(3)	(4)
1. Tanjungmojo	1	3	Propinsi Kal. Selatan atau P I R.
2, Sidomulyo	1	3	
3. Damarsari	1	4	
4. Podosari	1	4	
5. Korowelanganyar	9	49	
J u m l a h :	13	63	



JUMLAH PESERTA KELUARGA BERENCANA  
 MENURUT JENIS ALAT KONTRASEPSI  
 TAHUN : 1 9 8 7

Tabel : 3.12

D E S A	JUMLAH AKSEPTOR				
	PIL	I. U D	KONDOM	LAINNYA	JMLH
(1)	(2)	(3)	(4)	(5)	(6)
1. Sendangkulon	508	41	-	63	612
2. Sendangdawung	300	16	4	77	397
3. Sukodadi	161	59	-	29	249
4. Kaliyoso	174	6	1	18	199
5. Gebanganomwetan	71	29	-	47	147
6. Kadilangu	201	6	-	69	276
7. T r u k o	153	30	1	93	277
8. Kangkung	187	22	2	52	263
9. Lebosari	206	6	2	44	258
10. L a b a n	120	14	2	28	164
11. Karangmalangwetan	239	36	-	34	309
12. Jungsemi	343	55	1	60	459
13. Tanjungmojo	260	29	-	119	408
14. Rejosari	153	6	-	46	205
15. Kalirejo	452	19	-	76	547

## L A N J U T A N.

Tabel : 3.12

D E S A	JUMLAH AKSEPTOR				
	PIL	I U D	KONDOM	LA INNYA	JMLH
(1)	(2)	(3)	(4)	(5)	(6)
16. Pandes	195	1	3	62	261
17. Podosari	131	10	-	36	177
18. Botomulyo	265	2	-	129	396
19. Gondang	223	28	2	125	378
20. Karangsono	100	3	2	44	149
21. Cepiring	475	55	21	309	860
22. Karangayu	401	10	10	92	513
23. Sidomulyo	354	37	-	48	439
24. Damarsari	211	23	2	69	305
25. Juwiring	321	13	-	19	353
26. Kaliayu	157	23	-	63	243
27. Kalirandugede	178	2	-	84	264
28. Korowelangkulon	206	11	1	65	283
29. Korowelanganyar	231	20	-	65	316
30. Margorejo	90	8	2	56	156
J u m l a h :	7066	620	56	2121	9863
1 9 8 6	8387	687	49	1424	10547
1 9 8 5	6782	600	137	891	8410
1 9 8 4	7943	612	65	980	9600

BANYAKNYA RUMAH TANGGA DAN BANGUNAN RUMAH  
DI KECAMATAN CEPILING.

TAHUN : 1 9 8 7

Tabel : 3.13

D E S A	RUMAH TANGGA	BANGUNAN RUMAH
(1)	(2)	(3)
1. Sendangkulon	1268	1207
2. Sendangdawung	867	820
3. Sukodadi	438	396
4. Kaliyoso	404	394
5. Gebanganomwetan	267	258
6. Kadilangu	426	356
7. T r u k o	608	546
8. Lebosari	545	453
9. Kangkung	510	473
10. L a b a n	287	267
11. Karangmalangwetan	596	568
12. Jungsemi	874	829
13. Tanjungmojo	852	676
14. Rejosari	410	379
15. Kalirejo	1160	951

## L A N J U T A N .

Tabel : 3.13

D E S A	RUMAH TANGGA	BANGUNAN RUMAH
(1)	(2)	(3)
16. Pandes	573	491
17. Podosari	342	333
18. Botomulyo	691	597
19. Gondang	619	592
20. Karangane	355	310
21. Cepiring	1936	1523
22. Karangayu	867	862
23. Sidomulyo	890	737
24. Damarsari	507	327
25. Juwiring	698	659
26. Kaliayu	471	407
27. Kalirandugede	400	364
28. Korowelangkulon	527	482
29. Korowelanganyar	657	570
30. Margorejo	293	236
J u m l a h :	19315	17063

BANYAKNYA PENDUDUK DAN RATA-RATA JIWA  
 TIAP RUMAH TANGGA TAHUN 1987  
 DI KECAMATAN CEPILING.

Tabel :3.14

D E S A	B A N Y A K N Y A		
	PENDUDUK	RM. TANGGA	RATA <sup>2</sup>
(1)	(2)	(3)	(4)
1. Sendangkulon	5385	1268	4
2. Sendangdawung	3757	867	4
3. Sukodadi	2098	438	5
4. Kaliyoso	1826	404	4
5. Gebanganomwetan	1285	267	5
6. Kadilangu	2039	426	5
7. T r u k o	2939	608	5
8. Lebosari	2308	545	4
9. Kangkung	2173	510	4
10. L a b a n	1242	287	4
11. Karangmalangwetan	2730	596	4
12. Jungsemi	3666	874	4
13. Tanjungmojo	3477	852	4
14. Rejosari	1787	410	4
15. Kalirejo	4894	1160	4

## L A N J U T A N .

Tabel : 3.14

D E S A	B A N Y A K N Y A		
	PENDUDUK	RM.TANGGA	RATA <sup>2</sup>
(1)	(2)	(3)	(4)
16. Pandes	2595	573	4
17. Podosari	1612	342	5
18. Botomulyo	3318	671	5
19. Gondang	2918	619	5
20. Karangsumo	1566	355	4
21. Cepiring	7940	1936	4
22. Karangayu	4257	867	5
23. Sidomulyo	3533	890	4
24. Damarsari	1955	507	4
25. Juwiring	3170	698	5
26. Kaliayu	1872	471	4
27. Kalirandugede	1866	400	5
28. Korowelangkulon	2133	527	4
29. Korowelanganyar	2632	657	4
30. Margorejo	1256	293	4
J u m l a h :	84224	19315	4
1986	83453	18897	4
1985	81493	18257	4

BANYAKNYA TEMPAT PERIBADATAN TIAP  
DESA DI KECAMATAN CEPIRING

TAHUN : 1987

Tabel : 4.1

D E S A	MESJID	GEREJA	KUIL	SURAU
(1)	(2)	(3)	(4)	(5)
1. Sendangkulon	3	-	-	15
2. Sendangdawung	2	-	-	10
3. Sukodadi	2	-	-	6
4. Kaliyoso	1	-	-	8
5. Gebanganomwetan	1	-	-	3
6. Kadilangu	2	-	-	7
7. T r u k o	3	-	-	7
8. Lebosari	2	-	-	10
9. Kangkung	1	-	-	11
10. L a b a n	2	-	-	1
11. Karangmalangwetan	1	-	-	9
12. Jungsemi	2	-	-	10
13. Tanjungmojo	2	-	-	4
14. Rejosari	2	-	-	2
15. Kalirejo	2	-	-	16

## L A N J U T A N .

Tabel : 4.1

D E S A	MESJED	GEREJA	KUIL	SURAU
(1)	(2)	(3)	(4)	(5)
16. Pandes	1	-	-	6
17. Podosari	1	-	-	4
18. Botomulyo	2	-	-	11
19. Gondang	2	-	-	6
20. Karangsumo	1	-	-	5
21. Cepiring	3	-	-	11
22. Karangayu	3	-	-	11
23. Sidomulyo	1	-	-	6
24. Damarsari	1	-	-	3
25. Juwiring	1	-	-	9
26. Kaliayu	2	-	-	2
27. Kalirndugede	1	-	-	1
28. Korowelangkulon	1	-	-	7
29. Korowelanganyar	1	-	-	9
30. Margorejo	1	-	-	1
J u m l a h :	50	-	-	217



BANYAKNYA SEKOLAH DASAR, MADRASAH  
IBTIDAIYAH, STATUS NEGERI/SWASTA  
TAHUN : 1987

Tabel : 4.2

D E S A	SEKOLAH DSAR		MAIR. IBTIDAIYAH	
	NEGERI	SWASTA	NEGERI	SWASTA
(1)	(2)	(3)	(4)	(5)
1. Sendangkelon	4	-	-	1
2. Sendangdawung	2	-	-	1
3. Sukodadi	2	-	-	2
4. Kaliyoso	1	-	-	-
5. Gebanganomwetan	1	-	-	1
6. Kadilangu	2	-	-	-
7. Truko	1	1	-	-
8. Lebosari	2	-	-	-
9. Kangkung	1	-	-	1
10. Laban	1	-	-	-
11. Karangmalangwetan	2	-	-	-
12. Jungsemi	2	-	-	-
13. Tanjungmojo	2	-	-	-
14. Rejosari	1	-	-	-
15. Kalirejo	4	-	-	-

## L A N J U T A N .

Tabel : 4.2

D E S A	SEKOLAH DASAR		MADR. IBTIDAIYAH	
	NEGER	SWASTA	NEGER	SWASTA
(1)	(2)	(3)	(4)	(5)
16. Pandes	2	-	-	-
17. Podosari	1	-	-	-
18. Botomulyo	3	-	-	-
19. Gondang	2	-	-	-
20. Karangsono	1	-	-	-
21. Cepiring	5	-	-	1
22. Karangayu	2	-	-	1
23. Sidomulyo	2	-	-	-
24. Bamarsari	2	-	-	-
25. Juwiring	2	-	-	-
26. Kaliayu	1	-	-	-
27. Kalirandugede	1	-	-	-
28. Korowelangkulon	2	-	-	-
29. Korowelanganyar	2	-	-	-
30. Margorejo	1	-	-	+
J u m l a h :	57	1	-	6
1986	56	1	-	6
1985	56	1	-	6

BANYAKNYA MURID DAN GURU SEKOLAH DASAR  
MADRASAH IBTIDAIYAH TAHUN 1987  
di KECAMATAN CEPIRING.

Tabel : 4.3

D E S A	SEKOLAH DASAR		MADR. IBTIDAIYH	
	MURID	GURU	MURID	GURU
(1)	(2)	(3)	(4)	(5)
1. Sendangkulon	672	22	288	6
2. Sendangdawung	348	17	202	5
3. Sukodadi	392	15	-	-
4. Kaliyoso	327	11	-	-
5. Gebanganomwetan	236	10	155	6
6. Kadilangu	339	17	-	-
7. T r u k o	398	17	-	-
8. Lebosari	311	15	-	-
9. Kangkung	238	11	236	9
10. L a b a n	211	9	-	-
11. Karangmalangwetan	462	17	-	-
12. Jungsemi	589	20	-	-
13. Tanjungmojo	564	18	-	-
14. Rejosari	265	8	-	-
15. Kalirejo	740	30	-	-

## L A N J U T A N .

Tabel : 4.3

D E S A	SEKOLAH DASAR		MADRASH IBTIDAYH	
	MURID .	GURU .	MURID .	GURU
(1)	(2)	(3)	(4)	(5)
16. Pandes	500	18	-	-
17. Podosari	308	9	-	-
18. Bojomulyo	571	24	-	-
19. Gondang	475	17	-	-
20. Karangsono	288	10	-	-
21. Cepiring	1272	48	100	5
22. Karangayu	432	21	163	5
23. Sidomulyo	450	19	-	-
24. Damarsari	293	17	-	-
25. Juwiring	476	18	-	-
26. Kaliayu	272	8	-	-
27. Kalirandugede	214	8	-	-
28. Korowelangkulon	223	15	-	-
29. Korowelanganyar	333	15	-	-
30. Margorejo	215	9	-	-
Jumlah :	12512	496	1144	36
1986	11325	487	1154	34
1985	12449	489	1084	32

ADANYA SEKOLAH MENENGAH TINGKAT PERTAMA  
(SMTP), TINGKAT ATAS (SMTA) DAN SEDERAJAT  
DI KECAMATAN CEPIRING.

TAHUN : 1987

Tabel : 4.4

D E S A	SMTP/SED.		J U M L A H	
	NEG.	SWAST	MURID	GURU
(1)	(2)	(3)	(4)	(5)
1. Cepiring	-	1	149	19
2. Karangayu	1	1	887	56
3. Kangkung	1	-	415	17
4. Kadilangu	-	1	43	14
5. Truko	-	1	185	13
6. Karangsono	-	1	510	29
Jumlah :	2	5	2189	148
	<u>SMTA/SED.</u>			
1. Gondang	-	1	43	14
2. Karangayu	-	1	74	16
Jumlah :	-	2	117	30

## ADANYA GERAKAN KEPRAMUKAAN

## DI KECAMATAN CEPIRING

TAHUN : 1987

Tabel : 4.5

U R A M I A N	JUMLAH	KETERANGAN.
(1)	(2)	(3)
1. GUGUS DEPAN	72	Sekolah SD/MI SMTP DAN SMTA Putera/Puteri
2. PEMBIBING	414	
3. PEMBINA	427	
4. PANDEGA	10	
5. PENEGAK	117	
6. PENGALANG	5314	
7. SIAGA	6827	
J U M L A H :	13109	
PENGURUS Tk. KWARAN.		
- MAJELIS PEMBIBING CABANG	11	
- A N D A L A N	24	
- P E L A T I H	27	

## JUMLAH ANAK USIA 7 - 12 TAHUN

## DI KECAMATAN CEPIRING

Tabel: 4.6

TAHUN : 1987

D E S A	SELJ RUH NYA	SEKO LAH	TIDAK/BELUM SEKOLAH			
			P T	K. M	CACAT	JMLH
(1)	(2)	(3)	(4)	(5)	(6)	(7)
1. Sendangkulon	707	703	4	-	-	4
2. Sendangdawung	659	656	3	-	-	3
3. Sukodadi	392	392	-	-	-	-
4. Kaliyoso	327	325	2	-	-	2
5. Gebanganom wt.	237	237	-	-	-	-
6. Kadilangu	301	297	4	-	-	4
7. T r u k o	431	431	-	-	-	-
8. Lebosari	296	296	-	-	1	1
9. Kangkung	338	322	11	2	3	16
10. L a b a n	219	219	-	-	-	-
11. Kr.malang wt.	528	521	7	-	-	7
12. Jungsemi	576	574	1	1	-	2
13. Tanjungmojo	379	377	-	-	2	2
14. Rejosari	270	269	1	-	-	1
15. Kalirejo	715	715	-	-	-	-

## L A N J U T A N .

Tabel : 4.6

D E S A	SELURUH NYA	SEKO LAH.	TIDAK/ BELUM SEKOLAH			
			P T	K M	CACAT	JMLH
(1)	(2)	(3)	(4)	(5)	(6)	(7)
16. Pandes	451	451	-	-	-	-
17. Podosari	303	303	-	-	-	-
18. Botomulyo	504	504	-	-	-	-
19. Gondang	449	445	4	-	-	4
20. Karangsono	273	270	3	-	-	3
21. Cepiring	901	895	2	-	4	6
22. Karangayu	460	447	13	-	-	13
23. Sidomulyo	368	356	7	2	3	12
24. Damarsari	358	358	-	-	-	-
25. Juwiring	370	370	-	-	-	-
26. Kaliayu	193	186	5	-	2	7
27. Kalirandu	246	214	31	-	1	32
28. Kr.welangkn	326	315	4	-	7	11
29. Kr.welang an	142	138	2	2	-	4
30. Margorejo	171	166	4	-	1	5
Jumlah :	11890	11751	108	7	24	139

Keterangan : PT = putus sekolah.  
KM = kurang mampu.



JUMLAH S A R A N A K E S E H A T A N  
D I K E C A M A T A N C E P I R I N G  
T A H U N : 1 9 8 7

Tabel : 4.6

JENIS SARANA	BANYAKNYA
(1)	(2)
1. P U S K E S M A S	2
2. B K I A / K L I N I K	2
3. P O S P E M B A N T U K E S E H A T A N	3
4. R U M A H B E R S A L I N ( S W A S T A )	1
5. D O K T E R	3
6. B I D A N	3
7. P E R A W A T	30
8. D U K U N B A Y I	32
9. J A M B A N K E L U A R G A	1582

## BANYAKNYA RUMAH MENURUT PENGGOLONGAN

TIPE RUMAH TAHUN : 1987

DI KECAMATAN CEPIRING

Tabel : 4.7

D E S A	T I P E R U M A H		
	A.	B.	C.
(1)	(2)	(3)	(4)
1. Sendangkulon	141	681	385
2. Sendangdawung	-	201	619
3. Sukodadi	22	139	235
4. Kaliyoso	8	131	255
5. Gebanganomwetan	5	101	152
6. Kadilangu	74	121	161
7. T r u k o	55	148	343
8. Lebosari	4	69	380
9. Kangkung	7	278	188
10. L a b a n	3	25	239
11. Karangmalangwetan	113	215	240
12. Jungsemi	56	248	525
13. Tanjungmojo	18	90	568
14. Rejosari	65	119	195
15. Kalirejo	85	236	630

## L A N J U T A N .

Tabel : 4.7

D E S A	T I P E R U M A H		
	A.	B.	C.
(1)	(2)	(3)	(4)
16. Pandes	21	61	409
17. Podosari	7	205	121
18. Botomulyo	42	210	345
19. Gondang	39	224	329
20. Karangsono	33	79	198
21. Cepiring	220	450	853
22. Karangayu	265	346	251
23. Sidomulyo	9	178	550
24. Damarsari	40	97	190
25. Juwiring	8	310	341
26. Kaliayu	15	37	355
27. Kalirandugede	2	4	358
28. Korowelangkulon	35	103	344
29. Korowelanganyar	11	219	340
30. Margorejo	30	89	117
J u m l a h :	1433	5535	10095
1986	1264	5509	10145
1985	1092	5374	10312

Sumber Data: ERBANG KECAMATAN.

BANYAKNYA RUMAH PENDUDUK TERINCI  
MENURUT MACAM DINDING  
DI KECAMATAN CEPILING  
TAHUN : 1987

Tabel : 4.8

D E S A	JUMLAH RUMAH	MACAM DINDING			
		TEMBOK	STEMB.	PAPAN	BAMBU
(1)	(2)	(3)	(4)	(5)	(6)
1. Sendangkulon	1207	2	1	802	402
2. Sendangdawung	820	2	-	566	252
3. Sukodadi	396	4	3	229	160
4. Kaliyoso	394	2	-	348	44
5. Gebanganomwetan	258	5	4	175	74
6. Kadilangu	356	6	40	130	180
7. T r u k o	546	27	15	439	65
8. Lebosari	453	4	24	405	20
9. Kangkung	473	7	5	205	256
10. L a b a n	267	7	4	126	130
11. Karangmalangwetan	568	7	15	389	157
12. Jungsemi	829	4	5	384	436
13. Tanjungmojo	676	3	5	487	181
14. Rejosari	379	7	19	213	140
15. Kalirejo	951	8	4	470	469

## L A N J U T A N .

Tabel : 4.8

D E S A	JUMLAH RUMAH	MACAM DINDING			
		TEMBOK	TEMB. PAPAN	BAMBU	
(1)	(2)	(3)	(4)	(5)	(6)
16. Pandes	491	4	2	387	98
17. Podosari	333	32	30	227	44
18. Botomulyo	597	70	105	410	12
19 Gondang	592	53	26	314	189
20. Karangsono	310	35	65	160	50
21. Cepiring	1523	219	97	579	628
22. Karangayu	862	36	23	294	509
23. Sidomulyo	737	-	24	257	456
24. Damarsari	327	17	21	156	133
25. Juwiring	659	3	8	318	330
26. Kaliayu	407	4	8	154	241
27. Kalirandugede	364	2	4	209	89
28. Korowelangkulon	482	-	20	169	293
29. Korowelanganyan	570	7	31	486	46
30. Margorejo	236	9	8	182	37
J u m l a h :	17063	586	616	9670	6191
1986	16918	569	590	9206	6683
1985	16778	470	534	9066	6708

BANYAKNYA RUMAH TERINCI MENURUT ATAPNYA  
DI KECAMATAN CEPILING.

TAHUN : 1987

Tabel : 4.10

D E S A	JUMLAH RUMAH	B A N Y A K N Y A		
		SENG/AS	GENING	RUMBIA
(1)	(2)	(3)	(4)	(5)
1. Sendangkulon	1207	6	969	232
2. Sendangdawung	820	8	566	246
3. Sukodadi	396	12	359	25
4. Kaliyoso	394	4	303	87
5. Gebanganomwetan	258	56	143	59
6. Kadilangu	356	9	284	63
7. T r u k o	546	14	498	34
8. Lebosari	453	2	392	59
9. Kangkung	473	9	388	76
10. L a b a n	267	5	226	36
11. Karangmalangwetan	568	2	474	92
12. Jungsemi	829	35	682	112
13. Tanjungmojo	676	2	530	144
14. Rejosari	379	8	218	153
15. Kalirejo	951	69	687	195

## L A N J U T A N .

Tabel : 4.10

D E S A	JUMLAH RUMAH	B A N Y A K N Y A		
		SENG/AS	GENTING	RUMBIA
(1)	(2)	(3)	(4)	(5)
16. Pandes	491	3	393	95
17. Podosari	333	7	281	45
18. Botomulyo	597	5	535	57
19. Gondang	592	4	359	229
20. Karangsono	310	12	224	74
21. Cepiring	1523	29	1405	89
22. Karangayu	862	19	809	34
23. Sidomulyo	737	69	471	197
24. Damarsari	327	8	260	59
25. Juwiring	659	11	492	156
26. Kaliayu	407	3	329	75
27. Kalirandugede	364	2	274	88
28. Korowelangkulon	482	7	349	126
29. Korowelanganyar	570	5	416	149
30. Margorejo	236	6	185	45
Jumlah :	17063	431	13501	3131
1986	16948	415	13367	3166
1985	16778	403	12994	3381

BANYAKNYA RUMAH PENDUDUK MENURUT  
JENIS ALAS DASAR / LANTAI  
DI KECAMATAN CEPIRING  
TAHUN : 1987

Tabel : 4.11

D E S A	JUMLAH RUMAH	JENIS LANTAI		
		UBIN	SEMEN	TANAH
(1)	(2)	(3)	(4)	(5)
1. Sendangkulon	1207	95	12	1100
2. Sendangdawung	820	72	10	738
3. Sukodadi	396	13	7	376
4. Kaliyoso	394	7	3	384
5. Gebanganomwetan	258	4	-	254
6. Kadilangu	356	26	10	320
7. T r u k o	546	46	14	486
8. Lebosari	453	12	5	436
9. Kangkung	473	17	4	452
10. L a b a n	267	18	10	239
11. Karangmalangwetan	568	27	43	498
12. Jungsemi	829	14	7	808
13. Tanjungmojo	676	21	17	638
14. Rejosari	379	17	7	355
15. Kalirejo	951	145	56	750



## L A N J U T A N .

Tabel : 4.11

D E S A	JUMLAH RUMAH	JENIS LANTAI		
		UBIN	SEMEN	TANAH
(1)	(2)	(3)	(4)	(5)
16. Pandes	491	51	10	430
17. Podosari	333	70	80	183
18. Botomulyo	597	85	36	476
19. Gondang	592	49	21	522
20. Karangsono	310	25	40	245
21. Cepiring	1523	269	92	1182
22. Karangayu	862	145	24	693
23. Sidomulyo	737	18	5	714
24. Damarsari	327	25	7	295
25. Juwiring	659	14	5	640
26. Kaliayu	407	15	7	385
27. Kalirandugede	364	8	6	350
28. Korowelangkulon	482	9	5	468
29. Korowelanganyar	570	5	7	558
30. Margorejo	236	8	3	225
J u m l a h :	17063	1316	544	15203
1986	16948	1284	497	15177
1985	16778	1265	491	15022

LUAS LAHAN PERTANIAN  
TERINCI MENURUT JENIS PENCAIRAN  
DI KECAMATAN CEPIRING.

TAHUN : 1987.

Tabel : 5.1

JENIS PENCAIRAN	LUAS ( Ha. )
1. IRIGASI TEHNIS	2829
2. IRIGASI $\frac{1}{2}$ TEHNIS	450
3. SEDERHANA	—
4. TADAH HUJAN	354
5. TEGALAN	289
J U M L A H :	3922

LUAS PANEN DAN PRODUKSI TANAMAN PADI  
DI KECAMATAN CEPILING.

TAHUN : 1987

Tabel : 5.2

D E S A	LUAS PANEN (Ha)	PRODUKSI (Ton)
(1)	(2)	(3)
1. Sendangkulon	250	1050
2. Sendangdawung	205	799,5
3. Sukodadi	30	126
4. Kaliyoso	-	-
5. Gebanganomwetan	65	279,5
6. Kadilangu	75	330
7. Truko	50	195
8. Lebosari	95	380
9. Kangkung	90	387
10. Laban	45	189
11. Karangmalangwetan	115	460
12. Jungsemi	120	456
13. Tanjungmojo	245	1053
14. Rejosari	60	258
15. Kalirejo	275	1237,5

## L A N J U T A N .

Tabel : 5.2

D E S A	LUAS PANEN (Ha)	PRODUKSI (Ton)
(1)	(2)	(3)
16. Pandes	70	315
17. Podosari	40	152
18. Botomulyo	110	440
19. Gondang	70	280
20. Karangsono	55	214,5
21. Cepiring	55	247,5
22. Karangayu	110	495
23. Sidomulyo	140	532
24. Damarsari	50	225
25. Juwiring	120	456
26. Kaliayu	130	520
27. Kalirandugede	90	342
28. Korowelangkulon	125	495
29. Korowelanganyar	150	570
30. Margorejo	120	444
J u m l a h :	3015	12689,5
1986	3886	14857,5
RATA-RATA PRODUKSI/Ha.		4,27

LUAS TANAMAN POLOWIJO, PERKEBUNAN  
BUAH-BUAHAN DAN PRODUKSINYA  
DI KECAMATAN CEPILING  
TAHUN : 1987

Tabel : 5.2

JENIS TANAMAN	LUASNYA (Ha)	PRODUKSI (Ton)
(1)	(2)	(3)
1. J A G U N G	393	157,2
2. KETELA POHON	17	15,3
3. KETELA RAMBAT	51	51,0
4. KACANG TANAH	37	19,5
5. KACANG KEDELE	124	55,8
6. T E M B A K A U	2180	1744,0
7. TEBU RAKYAT	438	2628,0
8. K E L A P A	31	320,0
9. M A N G G A	69	659,5
10. J E R U K	1	0,8
11. P I S A N G	183	6169,8

BANYAKNYA TERNAK BESAR DAN KECIL  
 PER DESA DI KECAMATAN CEPIRING  
 T A H U N : 1 9 8 7

Tabel : 5.3

D E S A	J U M L A H				
	SAPI	KERBAU	KUDA	KAMB.	DOMBA
(1)	(2)	(3)	(4)	(5)	(6)
1. Sondangkulon	-	67	18	172	68
2. Sendangdawung	-	26	4	68	55
3. Sukodadi	16	-	2	271	193
4. Kaliyoso	5	-	4	9	26
5. Gebanganomwetan	7	13	3	5	11
6. Kadilangu	5	-	3	26	14
7. Trukor	1	-	3	127	108
8. Lebosari	12	4	-	74	57
9. Kangkung	13	-	31	9	17
10. Laban	4	15	1	18	19
11. Karangmalangwetan	20	53	1	47	32
12. Jungsemi	1	51	2	18	14
13. Tanjungbojo	4	61	1	45	29
14. Rejosari	38	-	2	19	12
15. Kelirejo	24	23	9	22	16

## L A N J U T A N.

Tabel : 5.3

D E S A	J U M L A H				
	SAPI	KERPAU	KUDA	KAMB.	DOMBA
(1)	(2)	(3)	(4)	(5)	(6)
16. Pandes	-	4	1	26	10
17. Podosari	4	6	12	8	13
18. Botomulyo	61	3	1	89	56
19. Gondang	12	4	3	16	32
20. Karangasubo	6	2	-	8	7
21. Cepiring	10	-	10	29	32
22. Karangayu	22	2	5	45	69
23. Sidomulyo	-	15	-	67	94
24. Damarsari	8	4	1	19	11
25. Juwiring	5	11	6	18	16
26. Kaliayu	-	40	26	8	8
27. Kalirandugede	5	25	10	26	24
28. Korowelangkulon	-	23	4	21	33
29. Korowelanganyar	-	150	2	97	53
30. Margorejo	-	63	1	53	47
J u m l a h:	347	699	169	1346	1197
1986	344	663	153	1769	909
1985	343	688	141	1826	1089
1984	298	653	124	1846	1107

B A N Y A K N Y A   U N G G A S  
D I   K E C A M A T A N   C E P I R I N G .

Tabel : 5.4

T A H U N   :   1 9 8 7

D E S A	J U M L A H			
	KAMP. A Y A M R A S		I T I K	I T I K M A N I L A
(1)	(2)	(3)	(4)	(5)
1. Sendangkulon	8038	55	590	24
2. Sendangdawung	3563	30	800	-
3. Sukodadi	5306	-	6	357
4. Kaliyoso	2115	-	10	22
5. Gebanganomwetan	1231	-	10	5
6. Kadilangu	1300	-	10	-
7. T r u k o	2100	100	-	-
8. Lebosari	1220	-	14	-
9. Kangkung	1325	-	35	-
10. L a b a n	2590	-	250	65
11. Karangmalangwetan	3251	-	65	-
12. Jungsemi	1050	-	50	46
13. Tanjungmojo	2671	-	136	47
14. Rejosari	600	-	33	-
15. Kalirejo	12097	-	1250	-



## L A N J - U T A N .

Tabel : 5.4

D E S A (1)	J U M L A H			
	A Y A M K A M P (2)	R A S A (3)	I T I K (4)	I T I K M A N I L A (5)
16. Pandes	1475	-	22	15
17. Podosari	350	-	170	-
18. Botomulyo	2450	-	90	-
19. Gondang	2895	-	51	19
20. Karangsumo	1125	-	-	-
21. Cepiring	4398	-	23	-
22. Karangayu	5980	-	702	-
23. Sidomulyo	3074	-	2031	-
24. Damarsari	430	-	30	11
25. Juwiring	1507	-	9	-
26. Kaliayu	920	-	700	-
27. Kalirandugede	560	-	230	-
28. Korowelangkulon	2638	-	275	-
29. Korowelanganyar	1506	-	800	-
30. Margorejo	3830	140	1430	124
J u m l a h :	83637	325	9820	806
1 9 8 6	69826	296	10833	794
1 9 8 5	77509	86	9687	845
1 9 8 4	81919	533	12846	1964

JUMLAH PRODUKSI PERIKANAN LAUT DAN  
DARAF ( TAMBAK DAN KOLAM )  
DI KECAMATAN CEPIRING  
TAHUN : 1987

Tabel : 5.5

T A H U N	JENIS PERIKANAN (Kwt)		
	LAUT	TAMBAK	KOLAM
(1)	(2)	(3)	(4)
1 9 8 2	347,3	2764,8	14,9
1 9 8 3	214,6	3128,0	20,3
1 9 8 4	80,7	3268,7	28,8
1 9 8 5	28,0	3103,8	55,3
1 9 8 6	14,1	3836,5	57,4
1 9 8 7	16,2	3795,8	43,6
J u m l a h :	700,9	19897,6	220,3
Rata - rata Produksi	116,8	3316,3	36,7

Sumber : Dinas Perikanan  
Kecamatan.

## BANYAKNYA TANI TELADAN, MAJU, KONTAK TANI

## KELOMPOK PEMBERANTAS HAMA, DARMA TIRTA

TAHUN : 1987

Tabel : 5.6

D E S A	BANYAKNYA TANI				
	TLD	MAJU	KTN	KPH	DT
(1)	(2)	(3)	(4)	(5)	(6)
1. Sendangkulon	1	25	5	2	1
2. Sendangdawung	-	20	4	1	1
3. Sukodadi	1	15	3	1	1
4. Kaliyoso	-	20	4	1	1
5. Gebanganomwetan	-	20	4	1	1
6. Kadilangu	1	20	4	1	1
7. T r u k o	1	20	4	1	1
8. Lebosari	1	20	4	1	1
9. Kangkung	1	20	4	1	1
10. L a b a n	-	15	3	1	1
11. Karangmalangwet <sub>2</sub> n	1	20	4	1	1
12. Jungsemi	-	25	5	1	1
13. Tanjungmojo	1	30	6	2	1
14. Rejosari	1	20	4	1	1
15. Kalirejo	1	30	6	1	1

## L A N J U T A N .

Tabel : 5.6

D E S A	BANYAKNYA TANI				
	TLAD	MAJU	KTN	KPH	D.T
(1)	(2)	(3)	(4)	(5)	(6)
16. Pandes	1	15	3	1	1
17. Podosari	-	15	3	1	1
18. Botomulyo	1	20	4	1	1
19. Gondang	1	15	3	1	1
20. Karangsono	-	20	3	1	1
21. Cepiring	1	15	3	1	1
22. Karangayu	1	20	4	1	1
23. Sidomulyo	-	15	3	1	1
24. Damarsari	1	15	3	1	1
25. Juwiring	1	15	3	1	1
26. Kaliayu	1	15	3	1	1
27. Kalirandugede	-	15	3	1	1
28. Korowelangkulon	-	15	3	1	1
29. Korowelanganyar	1	20	4	1	1
30. Margorejo	1	15	3	1	1
J u m l a h	20	560	112	32	30

BANYAKNYA KONSTRUKSI JEMBATAN  
DI KECAMATAN CEPIRING  
TAHUN : 1987

Tabel : 6.1

J E N I S	BANYK NYA	UKURAN		KEADAAN	
		PANJ.	LEBAR	BAIK	RUSAK
(1)	(2)	(3)	(4)	(5)	(6)
1. B E T O N	12	25	10	12	-
2. B E S I	4	15	4	4	-
3. K A Y U	47	10	3	47	-
4. B A M B U	63	10	2	48	15
5. D I K E R	1	10	2	1	-
6. L A I N-L A I N	72	4	2,	-	-

PANJANG JALAN, STATUS DAN KELASNYA  
 DI KECAMATAN CEPIRING  
 TAHUN : 1987

Tabel : 6.2

STATUS JALAN	KLAS JLN	UKURAN		KEADAAN	
		PANJ	LEBR	BAIK	RUSAK
(1)	(2)	(3)	(4)	(5)	(6)
NEGARA	II	6,4	6	1	-
PROPINSI	III	-	-	-	-
KABUPATEN	IIIA	3,5	3	1	-
<u>DESA :</u>	V	12	3	1	-
ASPALAN	-	1,5	2,5	1	-
DIPERKERAS	-	28	3	1	-
TANAH	-	19	3	-	1 x)

x) Waktu musim penghujan.

BANYAKNYA PESAWAT TELEPON, RADIO, TELEVISI  
DI KECAMATAN CEPIRING.

TAHUN : 1 9 8 7

Tabel : 6.3

D E S A	B A N Y A K N Y A		
	Telepon	Radio	Televisi
(1)	(2)	(3)	(4)
1. Sendangkulon	-	220	60
2. Sendangdawung	-	99	32
3. Sukodadi	-	75	22
4. Kaliyoso	-	27	8
5. Gebanganomwetan	-	29	34
6. Kadilangu	-	25	35
7. T r u k o	-	27	58
8. Lebosari	-	7	14
9. Kangkung	-	91	29
10. L a b a n	-	35	15
11. Karangmalangwetan	-	129	21
12. Jungsemi	-	34	24
13. Tanjungmojo	-	16	24
14. Rejosari	-	25	16
15. Kalirejo	-	21	30

## LANJUTAN.

Tabel : 6.3

D E S A	B A N Y A K N Y A.		
	Telepon	Radio	Televisi
(1)	(2)	(3)	(4)
16. Pandes	-	18	32
17. Podosari	-	25	25
18. Botomulyo	-	42	64
19. Gondang	-	15	96
20. Karangsono	-	50	20
21. Cepiring	7	76	105
22. Karangayu	1	125	185
23. Sidomulyo	-	120	26
24. Damarsari	-	46	10
25. Juwiring	-	53	9
26. Kaliayu	-	16	23
27. Kalirandugede	-	28	10
28. Korowelangkulon	-	43	23
29. Korowelanggar	-	79	78
30. Margorejo	-	79	13
J u m l a h :	8	1675	1411
1 9 8 6	8	1968	974
1 9 8 5	5	1742	866
1 9 8 4	4	1893	631



## BANYAKNYA KENDARAAN BERMOTOR

## DI KECAMATAN CEPIRING

Tabel : 6.4

TAHUN : 1987

D E S A	B A N Y A K N Y A			
	MOBIL	TRUCK	COLT	SEP.MOTOR
(1)	(2)	(3)	(4)	(5)
1. Sendangkulon	1	2	2	49
2. Sendangdawung	-	1	1	46
3. Sukodadi	-	-	-	32
4. Kaliyoso	-	-	-	7
5. Gebanganowetan	-	-	-	27
6. Kadilangu	1	-	3	37
7. T r u k o	7	2	2	46
8. Lebosari	1	-	2	40
9. Kangkung	-	-	2	34
10. L a b a n	-	-	2	25
11. Karangmalangwetan	-	-	2	41
12. Jungsemi	-	-	-	52
13. Tanjungmojo	-	-	5	41
14. Rejosari	1	-	-	21
15. Kalirejo	-	-	4	75

## L A N J U T A N .

Tabel : 6.4

D E S A	B A N Y A K N Y A			
	MOBIL	TRUCK	COLT	SEP.MOTOR
(1)	(2)	(3)	(4)	(5)
16. Pandes	1	1	3	29
17. Podosari	1	5	5	24
18. Botomulyo	1	6	2	21
19. Gondang	2	1	3	34
20. Karangsumo	2	-	1	36
21. Cepiring	9	8	6	68
22. Karangayu	2	-	1	92
23. Sidomulyo	1	-	1	31
24. Damarsari	1	-	-	11
25. Juwiring	1	-	-	21
26. Kaliayu	-	-	3	21
27. Kalirandugede	-	-	-	21
28. Korowelangkulon	-	-	-	29
29. Korowelanganyar	-	-	3	31
30. Margorejo	1	-	-	11
J u m l a h :	32	23	53	982
1986	26	25	62	822
1985	17	24	48	689
1984	16	39	84	792

## BANYAKNYA KENDARAAN TAK BERMOTOR

DI KECAMATAN CEPIRING

TAHUN : 1 9 8 7

Tabel : 6.5

D E S A	JENIS KENDARAAN.			
	SEPEDA	DOKAR	GEROBR	BECAK
(1)	(2)	(3)	(4)	(5)
1. Sendangkulon	325	18	-	9
2. Sendangdawung	146	4	-	-
3. Sukodadi	262	2	-	-
4. Kaliyoso	96	4	-	4
5. Gebanganowetan	212	3	1	5
6. Kadilangu	150	2	-	30
7. Truko	274	7	-	3
8. Lebosari	216	-	2	7
9. Kangkung	325	16	-	7
10. Laban	130	1	-	4
11. Karangmalangwetan	401	-	-	-
12. Jungsemi	511	2	-	1
13. Tanjungmojo	144	1	1	-
14. Rejosari	38	-	3	1
15. Kalirejo	621	8	-	1

## L A N J U T A N .

Yabel : 6.5

D E S A	JENIS KENDARAAN			
	SEPEDA	DOKAR	GEROBAK	BECAK
(1)	(2)	(3)	(4)	(5)
16. Pandes	154	-	-	4
17. Podosari	75	13	1	2
18. Botmulyo	150	1	21	7
19. Gondang	247	3	2	9
20. Karangsono	67	-	3	18
21. Cepiring	84	10	-	18
22. Karangayu	142	5	3	22
23. Sidomulyo	267	-	-	-
24. Damarsari	142	1	-	12
25. Juwiring	136	6	-	6
26. Kaliayu	96	24	-	-
27. Kalirandugede	179	10	-	10
28. Korowelangkulon	193	4	-	9
29. Korowelanganyar	158	2	-	1
30. Marhorejo	125	1	-	-
J u m l a h :	5611	148	37	188
1986	5564	145	36	173
1985	5341	114	28	133
1984	5239	120	29	134

BANYAKNYA KEJADIAN KRIMINAL  
DI KECAMATAN CEPIRING  
T A H U N : 1 9 8 7

Tabel : 7.1

K E J A D I A N (1)	B A N Y A K N Y A				
	1983 (2)	1984 (3)	1985 (4)	1986 (5)	1987 (6)
1. PENCURIAN	40	44	15	6	12
2. PERAMPOKAN	2	-	-	1	-
3. PENODONGAN	2	-	1	-	-
4. PENGGELAPAN	3	-	-	2	-
5. PENGANTAYAAN	6	12	5	1	1
6. PEMBUNUHAN	1	-	-	-	-
7. PEMERKOSAAN	2	-	-	-	-
8. KEBAKARAN	9	5	2	-	4
9. LAIN-LAINNYA	7	3	15	5	4

JUMLAH TAKSIRAN KERUGIAN ATAS  
KEJADIAN KRIMINALITAS  
DI KECAMATAN CEPIRING

T A H U N : 1 9 8 7  
(dalam 000 rupiah)

Tabel : 7.2

K E J A D I A N (1)	J U M L A H				
	1983 (2)	1984 (3)	1985 (4)	1986 (5)	1987 (6)
1. PENCURIAN	4869	6385	1962	7344	13858
2. PERAMPOKAN	8725	-	-	128	-
3. PENODONGAN	40	-	900	-	-
4. PENGGELAPAN	800	-	-	75	-
5. PENGANIAYAAN	-	-	-	-	-
6. PEMBUNUHAN	-	-	-	-	-
7. PEMERKOSAAN	-	-	-	-	-
8. KEBAKARAN	19106	4190	8400	-	11462
9. LAIN-LAINNYA	8750	-	-	350	-

BANYAKNYA PROYEK PEMERINTAH DAERAH  
LEWAT DINAS SOSIAL KEC. CEPILING.

Tabel : .7.3

TAHUN : s/d 1987

JENIS PROYEK	JUMLAH BI- NAAN.	KETERANGAN
(1)	(2)	(3)
1. LEPOSOS	21 orang	Mendapat pendidik kan keprampilan.
2. B P K M	90 "	modal dan sarana ketrampilan.
3. B P A T	40 "	modal satu ekor kambing dan alat sekolah.
4. B P L U	90 "	Peternakan kambing, ayam dan kelinci.
5. B P PACA	40 "	modal 2 ekor kamb. tiap binaan.
6. S M P L	30 "	modal alat-alat kerja bangunan.
7. K U P	6 "	alat reparasi se- peda/motor dan mesin penjahit.
8. KARANG TARUNA	2 tempat	tk. kayu/ las dan potong rambut.
9. REHAB WANTUNAS	17 orang	penjahit, masak dan keriting rambut.

Sumber data : Dinas Sosial  
Kecamatan.

**BANYAKNYA PENDERITA CACAT DAN JOMPO  
DI KECAMATAN CEPILING  
TAHUN : 1987**

Tabel :

D E S A	P E N D E R I T A				
	NETRA	BISU/ TULI	RAGA	MENTAL	JOMPO
(1)	(2)	(3)	(4)	(5)	(6)
1. Sendangkulon	10	7	4	5	26
2. Sendangdawung	4	6	1	1	38
3. Sukodadi	1	11	2	1	3
4. Kaliyoso	5	1	-	2	10
5. Gebanganomwetan	2	-	-	2	6
6. Kadilangu	-	-	2	3	5
7. Truko	6	2	1	1	52
8. Lebosari	4	5	7	5	2
9. Kangkung	5	11	7	8	10
10. Laban	-	7	1	3	8
11. Karangmalang wt	2	8	5	3	4
12. Jungseni	3	16	5	4	19
13. Tanjungarjo	10	13	19	7	2
14. Refosari	1	-	1	-	2
15. Kalirejo	2	6	1	-	3



## L A S N J U T A N.

Tabel :

D E S A	P E N D E R I T A				
	NETRA	BISU/ TULI	RAGA	MENTAL	JOMPO
(1)	(2)	(3)	(4)	(5)	(6)
16. Pandes	2	1	2	1	3
17. Podösari	1	4	1	-	-
18. Botomulyo	4	3	2	3	14
19. Gondang	5	-	1	-	4
20. Karangsono	3	-	2	1	-
21. Cepiring	5	18	14	13	26
22. Karangayu	2	5	2	5	4
23. Sidomulyo	6	11	10	7	36
24. Dararsari	1	14	-	6	11
25. Juwiring	5	4	-	6	3
26. Kalicyu	4	-	-	-	32
27. Kalirandugede	-	1	3	1	4
28. Korowelongkon	4	3	5	6	3
29. Korowelanjaryar	2	8	7	2	14
30. Margerejo	2	3	1	3	3
J u m l a h :	109	158	103	99	348

Sumber dinas sosial,  
Kecamatan..

HASIL PEMBANGUNAN DENGAN BEAYA SWADAYA  
BANTUAN PEMERINTAH PUSAT DAN DAERAH.  
DI KECAMATAN CEPILING  
TAHUN PELITA KE : IV  
( dalam ribuan rupiah )

Tabel : 7.5

T A H U N JENIS PROYEK.	JUMLAH PROYEK	SUMBER BEAYA		
		SWADAYA	PEMDA	PEMUS
(1)	(2)	(3)	(4)	(5)
<u>Th. 1983/1984</u>				
1. SALURAN AIR	4	1.750	-	4.000
2. PENG. JALAN DESA	25	12.200	2.250	15.000
3. GEDUNG T.K.	1	250	300	1.000
<u>Th. 1984/1985</u>				
1. SALURAN AIR	4	1.750	-	4.000
2. PENG. JALAN DESA	26	12.200	2.250	25.000
3. GEDUNG T.K.	1	250	300	1.000
<u>Th. 1985/1986.</u>				
1. SALURAN/SENDERAN	4	100	1.000	4.000
2. PENG. JALAN DESA	26	28.900	1.100	23.000
3. REHAB. BALAI DESA	3	5.100	-	3.000
<u>Th. 1986/1987.</u>				
1. SALURAN AIR	2	2.100	-	2.000
2. PENG. JALAN DESA	29	31.750	2.000	26.000
3. GEDUNG T.K.	2	4.500	300	2.000
<u>Th. 1987/1988.</u>				
1. SENDERAN/SALURAN	1	1.000	-	1.000
2. JEMBATAN/JALAN DESA	27	28.150	-	27.000
3. GEDUNG T.K.	2	2.700	-	2.000

BANYAKNYA TEMPAT PEMUNGUTAN SUARA ( TPS )  
DAN PEMILIH DALAM PEMILU TAHUN 1987  
DI KECAMATAN CEPIRING.

Tabel: 7.6

D E S A	JUMLAH TPS	JUMLAH PEMILIH	
		TERDAFTAR	YANG HADLIR
(1)	(2)	(3)	(4)
1. Sendangailon	10	3213	3066
2. Sendangdawung	6	2101	1991
3. Sukodadi	3	1067	1051
4. Ka liyoso	3	947	916
5. Gebanganowetan	2	710	704
6. Kadila ngu	3	1107	1087
7. T r u k o	5	1632	1602
8. Lebosari	3	1390	1252
9. Kangkung	4	1268	1235
10. L a b a n	2	684	658
11. Karangmalang wt	5	1487	1439
12. Jungsemi	6	2129	2036
13. Tanjungmojo	6	2094	2051
14. Rejosari	3	1064	1063
15. Ka lirejo	9	2950	2808

## LANJUTAN.

Tabel : 7.6

D E S A	JUMLAH TPS	JUMLAH FEMILIH	
		TERDAFTAR	YANG HADLIR
(1)	(2)	(3)	(4)
16. Pandes	4	1464	1370
17. Podosari	3	972	935
18. Botomulyo	4	1976	1900
19. Gondang	5	1607	1551
20. Karangsono	3	967	872
21. Cepiring	15	4654	4397
22. Karangayu	8	2437	2238
23. Sidomulyo	6	2173	2120
24. Damarsari	3	1112	1106
25. Juwiring	5	1779	1770
26. Kaliayu	3	1103	1103
27. Kalirandugede	3	1074	1034
28. Korowelangkulon	4	1426	1373
29. Korowelanganyar	4	1734	1660
30. Margorejo	2	742	737
Jumlah 1987	142	49073	47127
1982	152	43291	42305

JUMLAH HASIL PERHITUNGAN SUARA PADA PEMILIHAN  
UMUM ( PEMILU ) 1987 UNTUK ANGGOTA DEWAN PER  
WAKILAN RAKYAT DATE II ( DPRD II ) KENDAL ME  
MURUT PARTAI POLITIK DAN GOLONGAN KARYA 1987  
DI KECAMATAN CEFIRING.

Tabel 7.6

D E S A	JUMLAH SUARA YANG SYAH			
	PPP	GOLKAR	FDI	JUMLAH
(1)	(2)	(3)	(4)	(5)
1. Sendangkailon	716	1704	499	2919
2. Sendangdawung	593	1199	99	1891
3. Sukodadi	478	500	33	1011
4. Kaliyoso	269	554	39	862
5. Gebanganometan	245	359	63	667
6. Ka d ilangu	170	802	91	1063
7. T r u k c	538	739	236	1513
8. Lebosari	485	594	113	1192
9. Ka nglung	570	561	39	1190
10. L a b a n	232	387	17	636
11. Ka rangmalangwetan	615	724	31	1370
12. Jungsemi	669	1058	217	1944
13. Tanjungrejo	176	1464	306	1946
14. Rejosari	89	875	38	1063
15. Ka lirejo	707	1599	271	2577

## L A N J U T A N .

Tabel : 7.6

D E S A	JUMLAH SUARA YANG SYAH.			
	PPP	GOLKAR	FDI	JUMLAH
(1)	(2)	(3)	(4)	(5)
16. Pandes	601	597	59	1257
17. Podosari	240	456	178	874
18. Botomulyo	624	927	252	1803
19. Gondang	477	599	360	1436
20. Karangas uno	276	278	231	785
21. Copiring	685	2994	617	4296
22. Karangayu	661	1239	230	2180
23. Sidomulyo	160	1655	193	2008
24. Damarsari	137	750	125	1012
25. Juwiring	761	862	34	1657
26. Kaliayu	187	850	37	1074
27. Kalirandugede	603	313	62	978
28. Korowolangkulon	436	717	132	1285
29. Korowelanganyar	283	1185	101	1569
30. Margorejo	35	656	25	716
Jumlah 1987	12718	27197	4798	44713
1982	18867	19891	1403	40161

M O T T O

DATA ITU SULIT DAN MAHAL  
TETAPI LEBIH SULIT DAN MAHAL  
MEMBANGUN TANPA DATA.

PERLU DIKETAHUI:

DENGAN BIASA MEMBERIKAN JAWABAN DAN  
KETERANGAN ATAU INFORMASI YANG WAJAR  
SERTA JELAS BERARTI TELAH MEMBANTU  
KELANCARAN PEMBANGUNAN NASIONAL.