



**KECAMATAN
KALIWUNGU SELATAN
DALAM ANGKA**

Tahun 2008

Kaliwungu Selatan in Figure



Disusun oleh :

**KOORDINATOR STATISTIK
KECAMATAN KALIWUNGU SELATAN**



Badan Pusat Statistik Kabupaten Kendal

KATA SAMBUTAN

Assalamu 'alaikum Wr. Wb.

Hakekat dan tujuan daripada penyusunan suatu rencana adalah merupakan upaya terwujudnya kondisi "Hari esok lebih baik daripada hari ini".

Dan didalam kebutuhan perencanaan pembangunan yang terpadu, sangat diperlukan data yang lengkap, akurat, dan *up to date*.


Maka saya menyambut gembira dengan diterbitkannya buku "KECAMATAN KALIWUNGU SELATAN DALAM ANGKA TAHUN 2008" oleh Koordinator Statistik.

Oleh karena tuntutan pembangunan yang selalu berkembang dan berkesinambungan diharapkan untuk penerbitan tahun-tahun mendatang lebih lengkap.

Akhirnya saya sampaikan ucapan terima kasih kepada semua pihak yang terkait.

Semoga buku ini bermanfaat dan sampai tujuan.

Wassalamu 'alaikum Wr. Wb.



Kaliwungu Selatan, Mei 2009.
Camat Kaliwungu Selatan

Drs. SAPTORO

NIP. 19580516.197911.1.001

KATA PENGANTAR

Dengan rasa syukur kami panjatkan kehadiran Tuhan Yang Maha Esa atas taufik dan ridhoNya bahwa penerbitan publikasi "*KECAMATAN KALIWUNGU SELATAN DALAM ANGKA TAHUN 2008*" dapat tersusun.

Keberhasilan penerbitan buku ini tidak terlepas dari kerjasama yang baik diantara semua pihak dengan kami sebagai petugas statistik.

Maka dalam kesempatan ini kami sampaikan ucapan terima kasih kepada yang terhormat:

1. Bp. Camat Kaliwungu Selatan beserta staf;
2. Ibu Kepala BPS Kabupaten Kendal;
3. Sdr. Kepala Dinas/Instansi/Jawatan Tingkat Kecamatan Kaliwungu Selatan yang telah berpartisipasi memberikan datanya.

Akhirnya kami menyadari bahwa dalam penerbitan publikasi ini masih banyak kekurangan, oleh sebab itu kami sangat mengharapkan kritik dan saran dari berbagai pihak demi sempurnanya dalam penyusunan ditahun-tahun mendatang.

Semoga buku ini bermanfaat dan berguna bagi semua pihak yang menggunakannya.

Kaliwungu Selatan, Mei 2009

Mitra Koordinator Statistik

Kec. Kaliwungu selatan


HADI PURNOMO

DAFTAR ISI

	hlm
Sambutan Camat Kaliwungu Selatan	i
Kata Pengantar	ii
Daftar Isi	iii
Daftar Grafik	vii
Letak Geografis	viii
Peta Wilayah Kabupaten Kendal	ix
Peta Wilayah Kecamatan Kaliwungu Selatan	x

BAB I PEMERINTAHAN

Tabel 1.1 Luas Wilayah Dirinci Menurut Desa.....	1
Tabel 1.2 Jarak Desa ke Ibukota Kecamatan.....	2
Tabel 1.3 Luas Wilayah Dirinci Menurut Penggunaan	3
Tabel 1.4 Luas Tanah Sawah Menurut Jenis Pengairannya	5
Tabel 1.5 Luas Tanah Kering Menurut Jenisnya	6
Tabel 1.6 Banyaknya Hari Hujan	8
Tabel 1.7 Banyaknya Curah Hujan.....	9
Tabel 2.1 Banyaknya Dusun/Dukuh,Rukun Warga, dan Rukun Tetangga	10
Tabel 2.2 Banyaknya Balai Desa Dan Kantor Desa	11
Tabel 2.3 Banyaknya Perangkat Desa	12

BAB II SOSIAL KEPENDUDUKAN

Tabel 3.1 Banyaknya Rumah Tangga dan Bangunan Tempat Tinggal	13
Tabel 3.2 Kepadatan Rumah Tangga.....	14
Tabel 3.3 Banyaknya Keluarga Menurut Tahapan	15

Tabel 3.4	Banyaknya Tempat Tinggal Penduduk.....	16
Tabel 3.5	Banyaknya Penduduk Dirinci Menurut Jenis Kelamin .	17
Tabel 3.6	Kepadatan Penduduk Dirinci Per Desa	18
Tabel 3.7	Sex Ratio Penduduk Laki-laki Terhadap Perempuan.....	19
Tabel 3.8	Perkembangan Penduduk Per Tahun	20
Tabel 3.9	Banyaknya Penduduk Menurut Kelompok Umur dan Jenis Kelamin.....	21
Tabel 3.10	Banyaknya Penduduk Umur 5-6, 7-12,13-15	23
Tabel 3.11	Banyaknya Mutasi Penduduk	24
Tabel 3.12	Banyaknya Penduduk Dirinci Menurut Pendidikan	25
Tabel 3.13	Banyaknya Penduduk Dirinci Menurut Mata Pencaharian	27
Tabel 4.1	Banyaknya PUS Akseptor KB Aktif	30
Tabel 5.1	Banyaknya Pemeluk Agama	32
Tabel 5.2	Banyaknya Tempat Ibadah	33
Tabel 5.3	Peserta Calon Jamaah Haji	34
Tabel 5.4	Banyaknya Ulama, Mubaligh, dan Khotib	35
Tabel 5.5	Banyaknya Nikah, Talak, Cerai dan Rujuk	36
Tabel 6.1	Banyaknya Sekolah TK, Murid, dan Guru	37
Tabel 6.2	Banyaknya Sekolah Dasar Negeri, Murid,dan Guru	38
Tabel 6.3	Banyaknya Sekolah Dasar Swasta, Murid dan Guru	39
Tabel 6.4	Banyaknya Madrasah Ibtida'iyah, Murid,dan Guru	40
Tabel 6.5	Banyaknya Sekolah Lanjutan Pertama Negeri, Murid,dan Guru	41
Tabel 6.6	Banyaknya Sekolah Lanjutan Pertama Swasta, Murid,dan Guru	42
Tabel 6.7	Banyaknya Madrasah Tsanawiyah, Murid, dan Guru ..	43
Tabel 6.8	Banyaknya Sekolah Lanjutan Atas Swasta, Murid,dan Guru	44
Tabel 6.9	Banyaknya Sekolah Luar biasa,Murid, dan Guru.....	45

Tabel 7.1	Banyaknya Dokter, Tenaga Medis, Bidan, Dukun Bayi, dan Juru Sunat	46
Tabel 7.2	Banyaknya Fasilitas Kesehatan	47
Tabel 7.3	Banyaknya Sarana Air Bersih	49
Tabel 7.4	Banyaknya Jamban Umum, Inpres, dan Swadaya.....	50
Tabel 8.1	Banyaknya Penderita Cacat	51
Tabel 8.2	Banyaknya Anak Terlantar, Anak Nakal, Anak Jalanan, WTS Dan Waria	52

BAB III PERTANIAN, PETERNAKAN, PERKEBUNAN DAN PERIKANAN

Tabel 9.1	Luas Panen dan Produksi Padi Sawah dan Gogo	53
Tabel 9.2	Luas Panen dan Produksi Padi Dan Jagung.....	54
Tabel 9.3	Luas Panen dan Produksi Ubi Kayu dan Ubi Jalar	55
Tabel 9.4	Luas Panen dan Produksi Kacang Tanah dan Kedelai	56
Tabel 9.5	Produksi Tanaman Perdagangan	57
Tabel 9.6	Produksi Ikan	58
Tabel 9.7	Banyaknya Pemilik Kolam.....	59
Tabel 9.8	Banyaknya Unggas.....	60
Tabel 9.9	Produksi Telur Unggas	62
Tabel 9.10	Banyaknya Ternak.....	63

BAB IV PERHUBUNGAN DAN KOMUNIKASI

Tabel 10.1	Banyaknya Sarana Angkutan Darat Kendaraan Bermotor	65
Tabel 10.2	Banyaknya Sarana Angkutan Darat Kendaraan Tidak Bermotor.....	66
Tabel 10.3	Jenis Permukaan, Kondisi, dan Kelas Jalan	67
Tabel 10.4	Banyaknya Jembatan Desa	68

Tabel 11.1 Banyaknya Televisi, Radio, Listrik, PLN dan Telephon	69
---	----

BAB V LAIN-LAIN

Tabel 12.1 Banyaknya Lapangan Olahraga	70
Tabel 13.1 Banyaknya Surat Pemberitahuan Pajak Terdaftar.....	71
Tabel 13.2 Pemasukan Pajak Bumi dan Bangunan	72

<https://kendalkab.bps.go.id>

DAFTAR GRAFIK

Grafik 1. Luas Wilayah Dirinci Menurut Penggunaan	4
Grafik 2 . Banyaknya Penduduk Menurut Kelompok Umur dan Jenis Kelamin.....	22

<https://kendalkab.bps.go.id>

LETAK GEOGRAFIS

1. Kecamatan Kaliwungu Selatan terletak dalam:
Wilayah Pembantu Bupati : Kaliwungu
Kabupaten : Kendal
Propinsi : Jawa Tengah

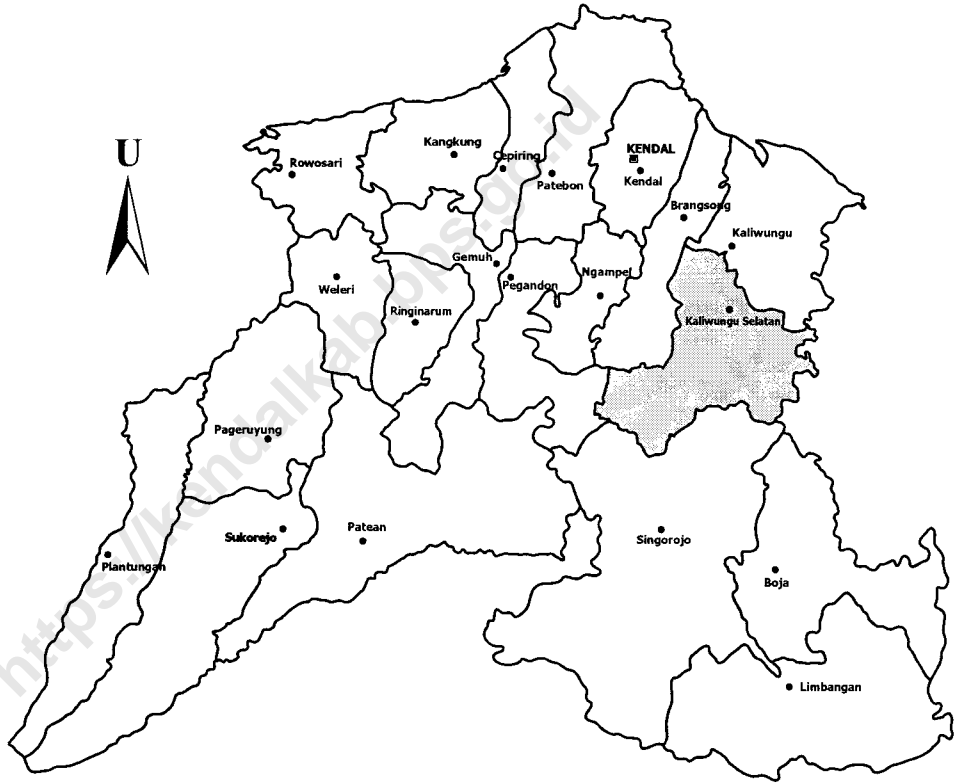
2. Batas-batas wilayah:
Sebelah utara : Kecamatan Kaliwungu
Sebelah selatan : Kecamatan Singorojo
Sebelah barat : Kecamatan Brangsong
Sebelah timur : Kota Semarang

3. Jarak dari Ibukota Kaliwungu Selatan ke beberapa kota:
Kota Propinsi Jawa Tengah : 25 Km
Kota Kabupaten Kendal : 11 Km
Kota Kecamatan Kaliwungu : 4 Km
Kota Kecamatan Brangsong : 6 Km

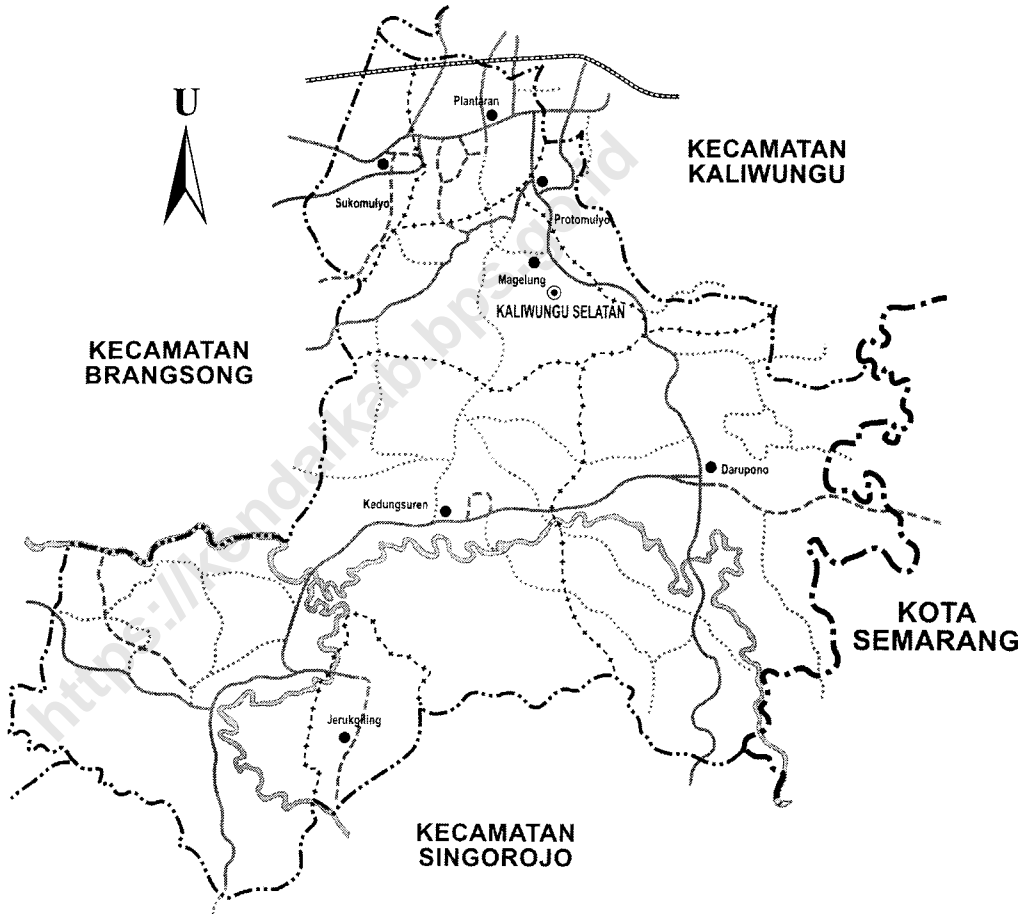
4. Ketinggian tanah: 12 meter dpl

5. Suhu Udara:
- Siang hari : 32 °C
- Malam hari : 26 °C

KABUPATEN KENDAL



KECAMATAN KALIWUNGU SELATAN



TABEL : 1.1.
Luas Wilayah Kecamatan Kaliwungu Selatan
Dirinci Menurut Desa
Tahun : 2008

Desa	Luas	Persentase
	(Km-2)	(%)
(1)	(2)	(3)
01. Kedungsuren	24.00	36.82
02. Jeruk Giling	5.23	8.02
03. Darupono	20.22	31.01
04. Protomulyo	2.25	3.46
05. Magelung	8.00	12.27
06. Plantaran	2.71	4.16
07. Sukomulyo	2.78	4.27
Jumlah	65.19	100.00

BPS Kabupaten Kendal

Sumber data : Kantor Kecamatan Kaliwungu

Catatan :

TABEL : 1.2

**Jarak Desa Ke Ibukota Kecamatan
Kecamatan Kaliwungu Selatan
Tahun : 2008**

Desa	Jarak
(1)	(Km) (2)
01. Kedungsuren	6.00
02. Jeruk Giling	10.00
03. Darupono	3.20
04. Protomulyo	1.10
05. Magelung	0.20
06. Plantaran	2.00
07. Sukomulyo	3.00

BPS Kabupaten Kendal

Sumber data : Kantor Kecamatan Kaliwungu Selatan

Catatan :

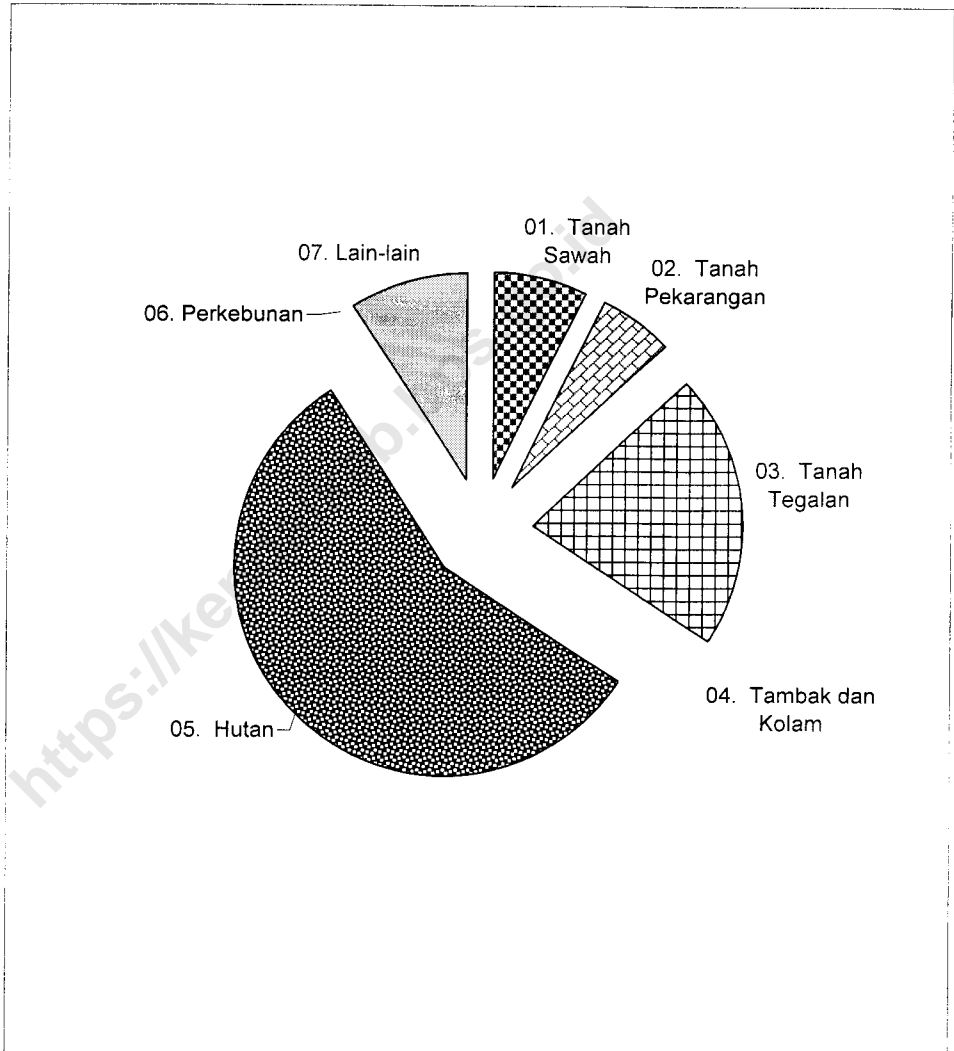
TABEL : 1.3
Luas Wilayah Kecamatan Kaliwungu Selatan
Dirinci menurut Penggunaan
Tahun : 2008

Jenis Penggunaan	Luas	Persentase
(1)	(Km-2) (2)	(%) (3)
01. Tanah Sawah	4.71	7.22
02. Tanah Pekarangan	3.87	5.93
03. Tanah Tegalan	13.65	20.94
04. Tambak dan Kolam	0.00	0.00
05. Hutan	36.99	56.74
06. Perkebunan	0.00	0.00
07. Lain-lain	5.98	9.17
Jumlah	65.19	100.00

BPS Kabupaten Kendal

Sumber data : Statistik Kecamatan Kaliwungu Selatan
Catatan :

GRAFIK : 1
Luas Wilayah Kecamatan Kaliwungu Selatan
Dirinci Menurut Penggunaan
Tahun : 2008



BPS Kabupaten Kendal

Sumber data : Statistik Kecamatan Kaliwungu Selatan

Catatan :

TABEL : 1.4
Luas Tanah Sawah Menurut Jenis Pengairannya
Kecamatan Kaliwungu Selatan
Tahun : 2008

Desa	Tehnis	Setengah	Non	Tadah	Jumlah
	(Ha)	Tehnis	Tehnis	Hujan	
(1)	(2)	(Ha)	(Ha)	Diusahakan	(Ha)
		(3)	(4)	(Ha)	(6)
01. Kedungsuren	0.00	112.00	0.00	89.00	201.00
02. Jeruk Giling	0.00	25.01	0.00	6.01	31.02
03. Darupono	0.00	0.00	25.00	0.00	25.00
04. Protomulyo	0.00	21.00	0.00	0.00	21.00
05. Magelung	0.00	0.00	0.00	0.00	0.00
06. Plantaran	0.00	68.00	0.00	0.00	68.00
07. Sukomulyo	0.00	124.50	0.00	0.00	124.50
Jumlah 2008	0.00	350.51	25.00	95.01	470.52
2007	0.00	350.51	25.00	95.01	470.52

BPS Kabupaten Kendal

Sumber data : Monografi Desa 2008

Catatan :

TABEL : 1.5
Luas Tanah Kering Dirinci Menurut Jenisnya
Kecamatan Kaliwungu Selatan
Tahun : 2008

Desa	Peka rangan (Ha)	Tegalan (Ha)	Penggem balaan (Ha)	Tambak (Ha)	Kolam (Ha)
(1)	(2)	(3)	(4)	(5)	(6)
01. Kedungsuren	64.16	350.83	0.00	0.00	0.00
02. Jeruk Giling	9.32	18.92	0.00	0.00	0.01
03. Darupono	14.75	248.05	0.00	0.00	0.00
04. Protomulyo	42.44	120.76	0.00	0.00	0.04
05. Magelung	64.09	558.30	0.00	0.00	0.05
06. Plantaran	137.30	24.91	0.00	0.00	0.00
07. Sukomulyo	54.68	43.53	0.00	0.00	0.09
Jumlah 2008	386.74	1,365.30	0.00	0.00	0.19
2007	386.74	1,365.30	0.00	0.00	0.15

BPS Kabupaten Kendal

Sumber data : Monografi Desa 2008

Catatan :

TABEL : 1.5 (Lanjutan)
Luas Tanah Kering Dirinci Menurut Jenisnya
Kecamatan Kaliwungu Selatan
Tahun : 2008

Desa	Hutan		Perkebunana		Lain	Jumlah
	Rakyat	Negara	Rakyat	Negara	Lain	
	(Ha)	(Ha)	(Ha)	(Ha)	(Ha)	
(1)	(7)	(8)	(9)	(10)	(11)	(12)
01. Kedungsuren	0.00	1,618.00	0.00	0.00	166.24	2,199.23
02. Jeruk Giling	0.00	400.00	0.00	0.00	63.50	491.75
03. Darupono	0.00	1,649.00	0.00	0.00	84.79	1,996.59
04. Protomulyo	0.00	0.00	0.00	0.00	41.13	204.37
05. Magelung	0.00	32.00	0.00	0.00	145.79	800.23
06. Plantaran	0.00	0.00	0.00	0.00	40.75	202.96
07. Sukomulyo	0.00	0.00	0.00	0.00	55.38	153.68
Jumlah 2008	0.00	3,699.00	0.00	0.00	597.58	6,048.81
2007	0.00	3,699.00	0.00	0.00	597.77	6,049.00
2006	0.00	3,699.00	0.00	0.00	597.77	6,049.00

BPS Kabupaten Kendal

Sumber data : Monografi Desa 2008

Catatan :

TABEL : 1.6

**Banyaknya Curah Hujan
Kecamatan Kaliwungu Selatan
Tahun : 2006 - 2008**

Bulan	2005	2006	2007	2008
(1)	(2)	(3)	(4)	(5)
01. Januari	-	19	5	11
02. Pebruari	-	14	10	19
03. Maret	-	19	7	7
04. April	-	5	8	7
05. Mei	-	5	4	3
06. Juni	-	1	6	3
07. Juli	-	0	1	0
08. Agustus	-	0	4	1
09. September	-	0	0	4
10. Oktober	-	1	3	6
11. Nopember	-	13	11	8
12. Desember	-	10	16	14
Jumlah	0	87	75	83
Rata-rata	0	7	6	7

BPS Kabupaten Kendal

Sumber data : Stasiun Kaliwungu Selatan

Catatan :

TABEL : 1.7

**Banyaknya Curah Hujan
Kecamatan Kaliwungu Selatan
Tahun : 2005 - 2008**

Bulan	2005	2006	2007	2008
(1)	(2)	(3)	(4)	(5)
01. Januari	-	583	103	113
02. Pebruari	-	392	161	373
03. Maret	-	238	108	72
04. April	-	123	130	130
05. Mei	-	92	43	56
06. Juni	-	9	54	34
07. Juli	-	0	25	0
08. Agustus	-	0	71	10
09. September	-	0	0	29
10. Oktober	-	10	55	53
11. Nopember	-	164	106	71
12. Desember	-	289	229	184
Jumlah	0	1,900	1,085	1,125
Rata-rata	0	158	90	94

BPS Kabupaten Kendal

Sumber data : Stasiun Kaliwungu Selatan

Catatan :

TABEL : 2.1
Banyaknya Dusun/Dukuh, Rukun Warga Dan Rukun Tetangga
Kecamatan Kaliwungu Selatan
Tahun : 2008

Desa	Dusun/ Dukuh	Rukun Warga	Rukun Tetangga
(1)	(2)	(3)	(4)
01. Kedungsuren	7	10	45
02. Jeruk Giling	1	1	4
03. Darupono	2	4	13
04. Protomulyo	6	12	72
05. Magelung	4	10	36
06. Plantaran	5	15	48
07. Sukomulyo	5	5	26
Jumlah 2008	30	57	244
2007	29	57	235
2006	29	57	235

BPS Kabupaten Kendal

Sumber data : Statistik Kecamatan Kaliwungu selatan

Catatan :

TABEL : 2.2

**Banyaknya Balai Desa Dan Kantor Desa
Kecamatan Kaliwungu Selatan**

Tahun : 2008

Desa	Balai Desa	Kantor Desa
(1)	(2)	(3)
01. Kedungsuren	1	1
02. Jeruk Giling	1	0
03. Darupono	1	1
04. Protomulyo	1	1
05. Magelung	1	1
06. Plantaran	1	1
07. Sukomulyo	1	1
Jumlah	7	6

BPS Kabupaten Kendal

Sumber data : Kantor Kecamatan Kaliwungu Selatan

Catatan :

TABEL : 2.3

**Banyaknya Perangkat Desa
Kecamatan Kaliwungu Selatan
Tahun : 2008**

Desa	Kades/ Kelurh	Sekdes/ Kelurh	Kaur Peme- rintah an	Kepala Urusan Ke- uan	Bekel	Keba- yan	Bayan Tani	Ulu Ulu	Jaga Baya Modin	Kami tuwo	Jumlah	
												(1)
01. Kedungsuren	1	1	1	1	1	2	1	0	0	2	7	17
02. Jeruk Giling	1	1	1	1	0	1	0	0	0	0	0	5
03. Darupono	1	1	0	0	0	0	0	0	0	1	2	5
04. Protomulyo	1	1	1	1	1	0	1	0	1	1	5	13
05. Magelung	1	0	1	1	1	1	0	0	0	1	3	9
06. Plantaran	1	1	1	1	1	1	0	0	0	1	5	12
07. Sukomulyo	1	1	1	1	1	1	1	0	0	0	5	12
Jumlah 2008	7	6	6	6	5	6	3	0	1	6	27	73

Sumber data : Statistik Kecamatan Kaliwungu Selatan

Catatan :

TABEL : 3.1
Banyaknya Rumah Tangga Dan Bangunan Tempat Tinggal
Kecamatan Kaliwungu Selatan
Tahun : 2008

Desa	Rumah Tangga	Bangunan Tempat Tinggal
(1)	(2)	(3)
01. Kedungsuren	2,385	2,141
02. Jeruk Giling	190	210
03. Darupono	625	492
04. Protomulyo	2,884	2,181
05. Magelung	2,053	1,543
06. Plantaran	2,572	2,023
07. Sukomulyo	1,706	1,073
JUMLAH		
2008	12,415	9,663
2007	11,378	9,526
2006	11,249	9,409

BPS Kabupaten Kendal

Sumber data : Statistik Kecamatan Kaliwungu Selatan
Catatan :

TABEL : 3.2

**Kepadatan Rumah tangga
Kecamatan Kaliwungu Selatan
Tahun : 2008**

Desa	Penduduk	Rumah tangga	Kepadatan (Orang/RT)
(1)	(2)	(3)	(4)
01. Kedungsuren	10,376	2,385	4
02. Jeruk Giling	703	190	4
03. Darupono	2,913	625	5
04. Protomulyo	12,367	2,884	4
05. Magelung	7,750	2,053	4
06. Plantaran	8,679	2,572	3
07. Sukomulyo	5,095	1,706	3
	Jumlah 200	12,415	4
	2007	11,378	4
	2006	11,249	4

BPS Kabupaten Kendal

Sumber data : Statistik Kecamatan Kaliwungu Selatan
Catatan :

TABEL : 3.3

**Banyaknya Keluarga Menurut Tahapan
Kecamatan Kaliwungu Selatan
Tahun : 2008**

Desa	Pra	Sejahtera				Jumlah
	Sejahtera	I	II	III	III+	
(1)	(2)	(3)	(4)	(5)	(6)	(7)
01. Kedungsuren	1,543	271	425	75	3	2,317
02. Jeruk Giling	137	34	9	2	1	183
03. Darupono	254	99	89	72	5	519
04. Protomulyo	1,265	170	223	296	41	1,995
05. Magelung	681	412	446	1,121	54	2,714
06. Plantaran	725	232	118	1,495	37	2,607
07. Sukomulyo	609	134	156	54	553	1,506
Jumlah 2008	5,214	1,352	1,466	3,115	694	11,841
2007	5,163	1,356	1,302	3,508	394	11,723
2006	5,040	1,079	950	3,853	434	11,356

BPS Kabupaten Kendal

Sumber data : PPLKB Kecamatan Kaliwungu Selatan

TABEL : 3.4

**Banyaknya Tempat Tinggal Penduduk
Kecamatan Kaliwungu Selatan
Tahun : 2008**

Desa	Pe manen	Semi Per manen	Papan	Bambu	Jumlah
(1)	(2)	(3)	(4)	(5)	(6)
01. Kedungsuren	81	400	1,444	200	2,125
02. Jeruk Giling	30	32	144	0	206
03. Darupono	116	124	243	9	492
04. Protomulyo	1,071	249	830	35	2,185
05. Magelung	56	632	822	33	1,543
06. Plantaran	650	1,039	258	50	1,997
07. Sukomulyo	87	248	734	0	1,069
Jumlah 2008	2,091	2,724	4,475	327	9,617
2007	2,053	2,680	4,394	399	9,526
2006	2,014	2,643	4,174	605	9,409

BPS Kabupaten Kendal

Sumber data : Statistik Kecamatan Kaliwungu Selatan

Catatan :

TABEL : 3.5
Banyaknya Penduduk Dirinci Menurut Jenis Kelamin
Kecamatan Kaliwungu Selatan
Tahun : 2008

Desa	Laki-Laki	Perempuan	Jumlah
(1)	(2)	(3)	(4)
01. Kedungsuren	4,949	5,427	10,376
02. Jeruk Giling	335	368	703
03. Darupono	1,360	1,533	2,913
04. Protomulyo	5,876	6,491	12,367
05. Magelung	3,809	3,941	7,750
06. Plantaran	4,270	4,409	8,679
07. Sukomulyo	2,707	2,388	5,095
Jumlah 2008	23,306	24,557	47,883
2007	23,212	26,440	49,652
2006	20,481	20,850	41,331

BPS Kabupaten Kendal

Sumber data: Monografi Desa

Catatan :

TABEL : 3.6

**Kepadatan Peduduk
Kecamatan Kaliwungu Selatan
Tahun : 2008**

Desa	Penduduk	Luas	Kepadatan
(1)	(2)	(Km-2) (3)	(Orang/Km-2) (4)
01. Kedungsuren	10,376	24.00	432
02. Jeruk Giling	703	5.23	134
03. Darupono	2,913	20.22	144
04. Protomulyo	12,367	2.25	5,487
05. Magelung	7,750	8.00	968
06. Plantaran	8,679	2.71	3,203
07. Sukomulyo	5,095	2.78	1,832
	Jumlah		
	2008	47,883	65.19
	2007	47,652	65.19
	2006	41,331	65.19

BPS Kabupaten Kendal

Sumber data : Statistik Kecamatan Kaliwungu Selatan
Catatan :

TABEL : 3.7
Sex Ratio Penduduk Laki-Laki Terhadap Perempuan
Kecamatan Kaliwungu Selatan
Tahun : 2008

Desa	Penduduk		Sx Ratio (Per 1000)
	Laki-Laki	Perempuan	
(1)	(2)	(3)	(4)
01. Kedungsuren	4,949	5,427	912
02. Jeruk Giling	335	368	910
03. Darupono	1,360	1,533	887
04. Protomulyo	5,876	6,491	905
05. Magelung	3,809	3,941	967
06. Plantaran	4,270	4,409	968
07. Sukomulyo	2,707	2,388	1,134
Jumlah 2008	23,306	24,557	949
2007	23,212	26,440	878
2006	20,481	20,850	982

BPS Kabupaten Kendal

Sumber data : Statistik Kecamatan Kaliwungu Selatan
 Catatan :

TABEL : 3.8

Perkembangan Penduduk Per Tahun
Kecamatan Kaliwungu Selatan
Tahun : 2008

Tahun	Penduduk	Perkembangan Penduduk (%)
(1)	(2)	(3)
1988		
1989		
1990		
1991		
1992		
1993		
1994		
1995		
1996		
1997		
1998		
1999		
2000		
2001		
2002		
2003		
2004		
2005		
2006	41,331	
2007	47,652	15.29
2008	47,883	0.48

BPS Kabupaten Kendal

Sumber data : Statistik Kecamatan Kaliwungu Selatan
Catatan :

TABEL : 3.9
Banyaknya Penduduk Menurut Kelompok Umur
Dan Jenis Kelamin
Kecamatan Kaliwungu Selatan
Tahun : 2008

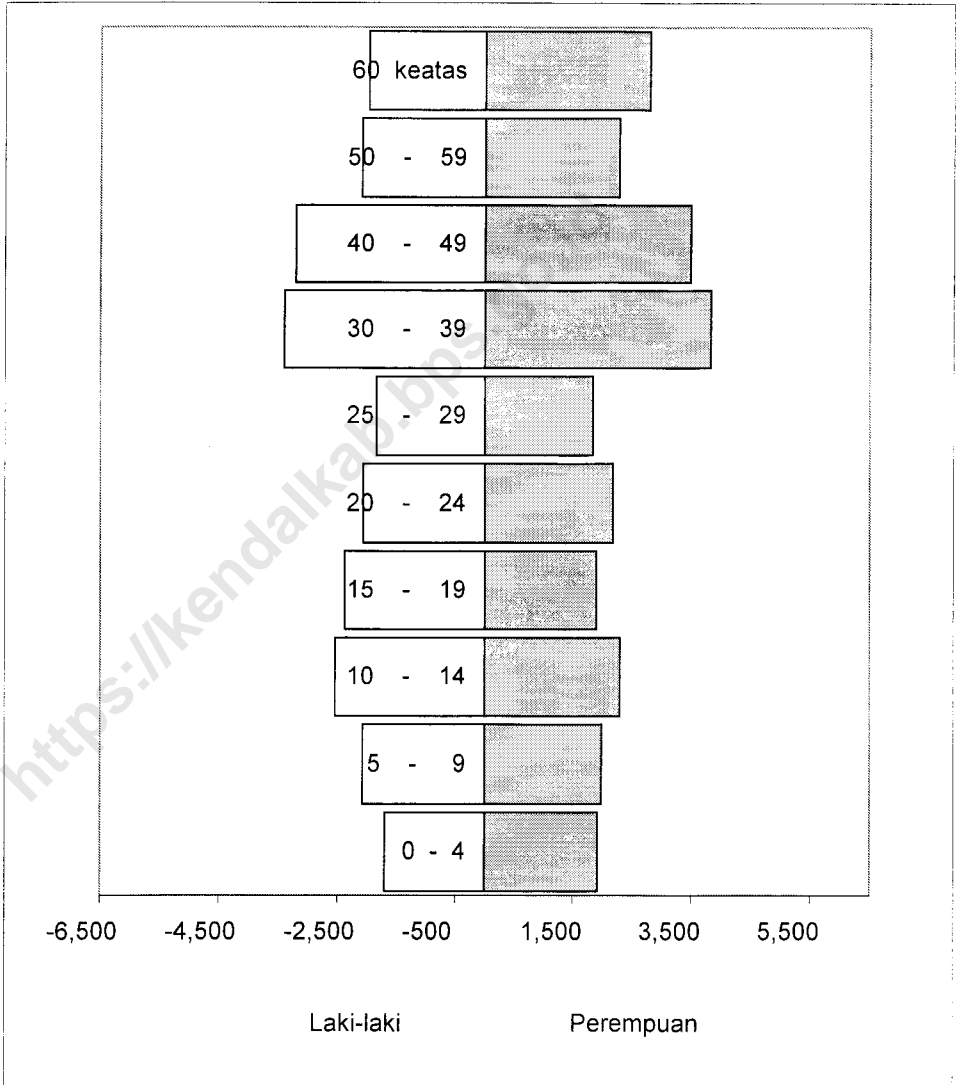
Umur	Laki-Laki	Perempuan	Jumlah
(1)	(2)	(3)	(4)
0 - 4	1,701	1,929	3,630
5 - 9	2,074	1,991	4,065
10 - 14	2,540	2,310	4,850
15 - 19	2,377	1,905	4,282
20 - 24	2,070	2,187	4,257
25 - 29	1,846	1,843	3,689
30 - 39	3,403	3,834	7,237
40 - 49	3,216	3,490	6,706
50 - 59	2,098	2,286	4,384
60 keatas	1,981	2,802	4,783
Jumlah 2008	23,306	24,577	47,883
2007	23,212	24,440	47,652
2006	20,481	20,850	41,331

BPS Kabupaten Kendal

Sumber data : Statistik Kecamatan Kaliwungu Selatan

Catatan :

GRAFIK : 2
Banyaknya Penduduk Menurut Kelompok Umur
Dan Jenis Kelamin
Kecamatan Kaliwungu selatan
Tahun : 2008



BPS Kabupaten Kendal

Sumber data : Statistik Kecamatan Kaliwungu Selatan

Catatan :

TABEL : 3.10
Banyaknya Penduduk Umur 5-6, 7-12, 13-15
Kecamatan Kaliwungu Selatan
Tahun : 2008

Desa	5 - 6	7 - 12	13 - 15
(1)	(2)	(3)	(4)
01. Kedungsuren	353	1,161	608
02. Jeruk Giling	24	79	42
03. Darupono	99	326	172
04. Protomulyo	420	1,384	724
05. Magelung	264	867	454
06. Plantaran	295	971	508
07. Sukomulyo	173	570	298
Jumlah 2008	1,628	5,358	2,806
2007	1,627	5,331	2,813
2006	1,951	6,402	2,820

BPS Kabupaten Kendal

Sumber data : Statistik Kecamatan Kaliwungu Selatan
Catatan :

TABEL : 3.11

**Banyaknya Mutasi Penduduk
Kecamatan Kaliwungu Selatan
Tahun : 2008**

Desa	Kela hiran	Kema tian	Datang	Pergi
(1)	(2)	(3)	(4)	(5)
01. Kedungsuren	51	17	25	34
02. Jeruk Giling	39	13	14	17
03. Darupono	32	14	17	21
04. Protomulyo	44	18	38	13
05. Magelung	38	15	21	12
06. Plantaran	40	16	24	26
07. Sukomulyo	42	14	28	6
Jumlah 2008	286	107	167	129
2007	735	297	7,156	1,273
2006	726	118	412	293

BPS Kabupaten Kendal

Sumber data : Statistik Kecamatan Kaliwungu Selatan
Catatan :

TABEL : 3.12

**Banyaknya Penduduk Di Atas 5 Tahun
Dirinci Menurut Pendidikan
Kecamatan Kaliwungu Selatan
Tahun : 2008**

Desa	Tidak Sekolah	Tidak		Tamat SD
		Tamat SD	Belum	
(1)	(2)	(3)	(4)	(5)
01. Kedungsuren	405	753	1,432	5,406
02. Jeruk Giling	10	11	293	356
03. Darupono	140	368	424	1,026
04. Protomulyo	293	466	1,544	5,184
05. Magelung	367	470	1,392	2,782
06. Plantaran	315	398	972	3,318
07. Sukomulyo	342	297	774	1,998
Jumlah 2008	1,872	2,763	6,831	20,070
2007	2,012	3,474	5,045	19,355
2006	2,036	4,330	4,829	14,280

BPS Kabupaten Kendal

Sumber data : Statistik Kecamatan Kaliwungu Selatan

Catatan :

TABEL : 3.12 (Lanjutan)
Banyaknya Penduduk Di Atas 5 Tahun
Dirinci Menurut Pendidikan
Kecamatan Kaliwungu Selatan
Tahun : 2008

Desa	Tamat		
	SLTP	SLTA	PT /Akademi
(1)	(6)	(7)	(8)
01. Kedungsuren	2,083	368	43
02. Jeruk Giling	82	46	5
03. Darupono	517	261	32
04. Protomulyo	2,442	1,549	749
05. Magelung	2,158	481	67
06. Plantaran	2,650	741	158
07. Sukomulyo	1,298	465	79
Jumlah 2008	11,230	3,911	1,133
2007	9,458	3,670	1,002
2006	7,348	2,917	852

BPS Kabupaten Kendal

Sumber data : Statistik Kecamatan Kaliwungu Selatan
 Catatan :

TABEL : 3.13
Banyaknya Penduduk Di Atas 10 Tahun Yang Bekerja
Dirinci Menurut Mata Pencarian
Kecamatan Kaliwungu Selatan
Tahun : 2008

Desa	Pertanian		Pertambangan Dan Penggalian		Industri Pengolahan	
	Pengusaha	Buruh	Pengusaha	Buruh	Pengusaha	Buruh
(1)	(2)	(3)	(4)	(5)	(6)	(7)
01. Kedungsuren	2,246	4,320	0	15	50	177
02. Jeruk Giling	224	284	0	0	4	12
03. Darupono	276	806	27	11	4	41
04. Protomulyo	635	393	1	25	63	3,020
05. Magelung	1,692	2,430	13	9	36	1,167
06. Plantaran	230	2,244	4	35	95	1,978
07. Sukomulyo	306	1,843	3	29	36	621
Jumlah 2008	5,609	12,320	48	124	288	7,016
2007	5,343	11,192	47	104	274	6,447
2006	5,073	9,400	46	82	254	5,226

Sumber data : Statistik Kecamatan Kaliwungu Selatan
 Catatan :

TABEL : 3.13 (Lanjutan)
Banyaknya Penduduk Di Atas 10 Tahun Yang Bekerja
Dirinci Menurut Mata Pencaharian
Kecamatan kaliwungu Selatan
Tahun : 2008

Desa	Listrik, Gas Dan Air Minum		Bangunan		Perdagangan, Hotel Dan Restoran	
	Pengusaha	Buruh	Pengusaha	Buruh	Pengusaha	Buruh
(1)	(8)	(9)	(10)	(11)	(12)	(13)
01. Kedungsuren	3	9	0	698	179	137
02. Jeruk Giling	0	0	0	33	17	13
03. Darupono	0	3	1	93	80	161
04. Protomulyo	2	25	2	517	446	855
05. Magelung	0	9	3	492	258	281
06. Plantaran	2	12	1	663	471	431
07. Sukomulyo	0	15	1	315	214	211
JUMLAH 2008	7	73	8	2,811	1,665	2,089
2007	4	43	7	2,512	1,628	1,924
2006	1	31	6	2,060	1,586	1,238

BPS Kabupaten Kendal

Sumber data : Statistik Kecamatan Kaliwungu Selatan

Catatan :

TABEL : 3.13

**Banyaknya Penduduk Di Atas 10 Tahun
Dirinci Menurut Mata Pencaharian
Kecamatan Kaliwungu Selatan
Tahun : 2008**

Desa	Pengangkutan Dan Komunikasi		Keuangan Dan Persewaan		Jasa-Jasa		Jumlah	
	Pengu saha	Buruh	Pengu saha	Buruh	Pengu saha	Buruh	Pengu saha	Buruh
(1)	(14)	(15)	(16)	(17)	(18)	(19)	(20)	(21)
01. Kedungsuren	18	56	3	6	34	1,261	2,533	6,679
02. Jeruk Giling	5	6	0	3	15	98	265	449
03. Darupono	27	84	0	3	25	1,005	440	2,207
04. Protomulyo	149	130	1	18	129	4,330	1,428	9,313
05. Magelung	54	84	1	9	68	483	2,125	4,964
06. Plantaran	210	207	4	25	159	1,180	1,176	6,775
07. Sukomulyo	112	102	6	37	73	772	751	3,945
Jumlah 2008	575	669	15	101	503	9,129	8,718	34,332
2007	547	595	14	90	461	8,757	8,325	31,664
2006	536	534	12	83	418	5,502	7,932	24,206

Sumber data : Statistik Kecamatan Kaliwungu Selatan
Catatan :

TABEL : 4.1

Banyaknya PUS Akseptor KB Aktif
Kecamatan Kaliwungu Selatan
Tahun : 2008

Desa	PUS	Kontrasepsi		
		IUD	PIL	Kondom
(1)	(2)	(3)	(4)	(5)
01. Kedungsuren	1,482	11	325	0
02. Jeruk Giling	134	10	28	0
03. Darupono	404	6	135	0
04. Protomulyo	1,395	13	478	3
05. Magelung	2,146	84	594	0
06. Plantaran	1,714	38	372	0
07. Sukomulyo	343	5	353	0
Jumlah 2008	7,618	167	2,285	3
2007	8,218	161	2,265	0
2006	8,095	156	2,150	4

BPS Kabupaten Kendal

Sumber data : PPLKB Kecamatan Kaliwungu Selatan

Catatan :

TABELL : 4.1. (Lanjutan)
Banyaknya PUS Akseptor KB Aktif
Kecamatan Kaliwungu Selatan
Tahun : 2008

Desa	Kontrasepsi				Jumlah	
	INP	Suntik	MOP	MOW		
(1)	(6)	(7)	(8)	(9)	(10)	
01. Kedungsuren	338	437	5	56	1,172	
02. Jeruk Giling	2	52	1	2	95	
03. Darupono	35	106	2	50	334	
04. Protomulyo	51	458	6	15	1,024	
05. Magelung	64	745	5	77	1,569	
06. Plantaran	68	779	11	73	1,341	
07. Sukomulyo	21	312	4	6	701	
JUMLAH	2008	579	2,889	34	279	6,236
	2007	479	2,927	34	269	6,135
	2006	431	2,978	33	259	6,011

BPS Kabupaten Kendal

Sumber data : PPLKB Kecamatan Kaliwungu Selatan

Catatan :

TABEL : 5.1

**Banyaknya Pemeluk Agama
Kecamatan Kaliwungu Selatan
Tahun : 2008**

Desa	Islam	Kristen		Budha	Hindu	Lainnya
		Protestan	Katolik			
(1)	(2)	(3)	(4)	(5)	(6)	(7)
01. Kedungsuren	10,376	0	0	0	0	0
02. Jeruk Giling	703		0	0	0	0
03. Darupono	2,913					
04. Protomulyo	7,743	7	0	0	0	0
05. Magelung	12,235	32	98	0	2	0
06. Plantaran	8,148	305	226	0	0	0
07. Sukomulyo	5,091	4	0	0	0	0
Jumlah 2008	47,209	348	324	0	2	0
2007	46,935					
2006	40,630					

BPS Kabupaten Kendal

Sumber data : Statistik Kecamatan Kaliwungu Selatan
Catatan :

TABEL : 5.2

**Banyaknya Tempat Ibadah
Kecamatan Kaliwungu Selatan
Tahun : 2008**

Desa	Masjid	Musholla	Gereja	Kuil/ Pura
(1)	(2)	(3)	(4)	(5)
01. Kedungsuren	6 *)	35	0	0
02. Jeruk Giling	1	4	0	0
03. Darupono	1	7	0	0
04. Protomulyo	5	30	0	0
05. Magelung	5	18	0	0
06. Plantaran	2 *)	32	1	0
07. Sukomulyo	2	19	0	0
Jumlah 2008	14	145	1	0
2007	24	135	1	0
2006	24	135	1	0

BPS Kabupaten Kendal

Sumber data : Statistik Desa di Kecamatan Kaliwungu Selatan
Catatan : *) Angka diperbaiki.

TABEL : 5.3

**Peserta Calon Jemaah Haji
Kecamatan Kaliwungu Selatan
Tahun : 2008**

DESA	2006	2007	2008
(1)	(2)	(3)	(4)
01. Kedungsuren	2	0	2
02. Jeruk Giling	0	0	0
03. Darupono	0	2	0
04. Protomulyo	16	1	10
05. Magelung	4	9	5
06. Plantaran	14	7	9
07. Sukomulyo	5	1	1
Jumlah	41	20	27

BPS Kabupaten Kendal

Sumber data : KUA Kecamatan Kaliwungu Selatan
Catatan :

TABEL : 5.4

Banyaknya Ulama, Mubaligh, Dan Khotib
Kecamatan Kaliwungu selatan

Tahun : 2008

Desa	Ulama	Mubaligh	Khotib
(1)	(2)	(3)	(4)
01. Kedungsuren	2	2	18
02. Jeruk Giling	1	1	3
03. Darupono	1	0	3
04. Protomulyo	2	1	17
05. Magelung	2	2	9
06. Plantaran	2	2	10
07. Sukomulyo	5	5	7
Jumlah 2008	15	13	67
2007	16	9	68
2006	16	9	68

BPS Kabupaten Kendal

Sumber data : KUA Kecamatan Kaliwungu Selatan

Catatan :

TABEL : 5.5

Banyaknya Nikah, Talak, Cerai Dan Rujuk
Kecamatan Kaliwungu Selatan

Tahun : 2008

Desa	Nikah	Talak	Cerai	Rujuk
(1)	(2)	(3)	(4)	(5)
01. Kedungsuren	101	5	9	0
02. Jeruk Giling	8	0	0	0
03. Darupono	21	1	0	0
04. Protomulyo	87	1	3	0
05. Magelung	63	6	7	0
06. Plantaran	89	4	5	0
07. Sukomulyo	56	2	3	0
Jumlah 2008	425	19	27	0
2007	441	23	20	0
2006	405	8	18	0

BPS Kabupaten Kendal

Sumber data : KUA Kecamatan Kaliwungu Selatan

Catatan : Data Rujuk tidak tersedia.

TABEL : 6.1

**Banyaknya Sekolah TK, Murid Dan Guru
Kecamatan Kaliwungu Selatan
Tahun : 2008**

Desa	Sekolah	Murid	Guru
(1)	(2)	(3)	(4)
01. Kedungsuren	2	95	4
02. Jeruk Giling	1	12	2
03. Darupono	1	55	3
04. Protomulyo	3	186	18
05. Magelung	1	140	6
06. Plantaran	4	120	9
07. Sukomulyo	2	67	6
Jumlah 2008	14	675	48
2007	10	479	33
2006	10	524	33

BPS Kabupaten Kendal

Sumber data : Masing-masing Sekolah di Kecamatan Kaliwungu Selatan
Catatan :

TABEL : 6.2
Banyaknya Sekolah Dasar Negeri, Murid Dan Guru
Kecamatan Kaliwungu Selatan
Tahun : 2008

Desa	Sekolah	Murid	Guru
(1)	(2)	(3)	(4)
01. Kedungsuren	5	1,037	26
02. Jeruk Giling	1	192	8
03. Darupono	1	284	13
04. Protomulyo	3	1,200	42
05. Magelung	3	986	21
06. Plantaran	4	920	26
07. Sukomulyo	2	455	14
Jumlah 2008	19	5,074	150
2007	18	3,970	208
2006	18	4,026	182

BPS Kabupaten Kendal

Sumber data : Masing-masing Sekolah di Kecamatan Kaliwungu Selatan

Catatan :

TABEL : 6.3
Banyaknya Sekolah Dasar Swasta, Murid Dan Guru
Kecamatan Kaliwungu Selatan
Tahun : 2008

Desa	Sekolah	Murid	Guru
(1)	(2)	(3)	(4)
01. Kedungsuren	0	0	0
02. Jeruk Giling	0	0	0
03. Darupono	0	0	0
04. Protomulyo	2	400	30
05. Magelung	0	0	0
06. Plantaran	0	0	0
07. Sukomulyo	0	0	0
Jumlah 2008	2	400	30
2007	2	336	23
2006	2	316	20

BPS Kabupaten Kendal

Sumber data : Masing-masing Sekolah di Kecamatan Kaliwungu Selatan

Catatan :

TABEL : 6.4
Banyaknya Madrasah Ibtidaiyah, Murid Dan Guru
Kecamatan Kaliwungu Selatan
Tahun : 2008

Desa	Sekolah	Murid	Guru
(1)	(2)	(3)	(4)
01. Kedungsuren	1	91	8
02. Jeruk Giling	0	0	0
03. Darupono	0	0	0
04. Protomulyo	0	0	0
05. Magelung	1	130	8
06. Plantaran	1	100	7
07. Sukomulyo	1	104	8
JUMLAH			
2008	4	425	31
2007	4	493	31
2006	4	487	31

BPS Kabupaten Kendal

Sumber data : Masing-masing Sekolah di Kecamatan Kaliwungu Selatan

Catatan :

TABEL : 6.5
Banyaknya Sekolah Lanjutan Pertama Negeri, Murid Dan Guru
Kecamatan Kaliwungu Selatan
Tahun : 2008

Desa	Sekolah	Murid	Guru
(1)	(2)	(3)	(4)
01. Kedungsuren	0	0	0
02. Jeruk Giling	0	0	0
03. Darupono	0	0	0
04. Protomulyo	0	0	0
05. Magelung	0	0	0
06. Plantaran	2	1,125	64
07. Sukomulyo	0	0	0
Jumlah 2008	2	1,125	64
2007	2	1,270	77
2006	1	827	50

BPS Kabupaten Kendal

Sumber data : Masing-masing Sekolah di Kecamatan Kaliwungu Selatan
Catatan : Termasuk SLTP Kejuruan Negeri

TABEL : 6.6
Banyaknya Sekolah Lanjutan Pertama Swasta, Murid Dan Guru
Kecamatan Kaliwungu Selatan
Tahun : 2008

Desa	Skolah	Murid	Guru
(1)	(2)	(3)	(4)
01. Kedungsuren	1	405	22
02. Jeruk Giling	0	0	0
03. Darupono	0	0	0
04. Protomulyo	0	0	0
05. Magelung	0	0	0
06. Plantaran	0	0	0
07. Sukomulyo	0	0	0
Jumlah 2008	1	405	22
2007	1	372	16
2006	1	307	17

BPS Kabupaten Kendal

Sumber data : Masing-masing Sekolah di Kecamatan Kaliwungu Selatan
Catatan : Termasuk SLTP Kejuruan Swasta

TABEL : 6.7
Banyaknya Madrasah Tsanawiyah , Murid Dan Guru
Kecamatan Kaliwungu Selatan
Tahun : 2008

Desa	Sekolah	Murid	Guru
(1)	(2)	(3)	(4)
01. Kedungsuren	0	0	0
02. Jeruk Giling	0	0	0
03. Darupono	0	0	0
04. Protomulyo	1	640	20
05. Magelung	0	0	0
06. Plantaran	0	0	0
07. Sukomulyo	0	0	0
Jumlah 2008	1	640	20
2007	1	257	14
2006	1	253	17

BPS Kabupaten Kendal

Sumber data : Masing-masing Sekolah di Kecamatan Kaliwungu Selatan

Catatan :

TABEL : 6.8
Banyaknya Sekolah Lanjutan Atas Negeri, Murid Dan Guru
Kecamatan Kaliwungu Selatan
Tahun : 2008

Desa	Sekolah	Murid	Guru
(1)	(2)	(3)	(4)
01. Kedungsuren	0	0	0
02. Jeruk Giling	0	0	0
03. Darupono	0	0	0
04. Protomulyo	1	640	28
05. Magelung	0	0	0
06. Plantaran	0	0	0
07. Sukomulyo	0	0	0
Jumlah 2008	1	640	28
2007	1	585	36
2006	1	589	36

BPS Kabupaten Kendal

Sumber data : Masing-masing Sekolah di Kecamatan Kaliwungu Selatan
Catatan : Termasuk SLTA Kejuruan Negeri

TABEL : 6.9
Banyaknya Sekolah Lanjutan Atas Swasta, Murid Dan Guru
Kecamatan Kaliwungu Selatan
Tahun : 2008

Desa	Sekolah	Murid	Guru
(1)	(2)	(3)	(4)
01. Kedungsuren	0	0	0
02. Jeruk Giling	0	0	0
03. Darupono	1	20	9
04. Protomulyo	0	0	0
05. Magelung	0	0	0
06. Plantaran	1	535	25
07. Sukomulyo	0	0	0
Jumlah 2008	2	555	34
2007	0	0	0
2006	0	0	0

BPS Kabupaten Kendal

Sumber data : Masing-masing Sekolah di Kecamatan Kaliwungu Selatan
Catatan : Termasuk SLTA Kejuruan Swasta

TABEL : 7.1
Banyaknya Dokter, Tenaga Medis (Mantri Kesehatan),
Bidan, Dukun Bayi Dan Juru Sunat
Kecamatan Kaliwungu Selatan
Tahun : 2008

Desa	Dokter	Mantri Kesehatan	Bidan	Dukun Bayi	Juru Sunat *)
(1)	(2)	(3)	(4)	(5)	(6)
01. Kedungsuren	0	0	1	9	0
02. Jeruk Giling	0	0	1	1	0
03. Darupono	1	2	1	0	0
04. Protomulyo	0	1	2	3	0
05. Magelung	0	1	2	2	0
06. Plantaran	0	0	1	1	0
07. Sukomulyo	0	0	2	2	0
Jumlah 2008	1	4	10	18	0
2007	5	7	10	8	0
2006	6	7	9	10	0

BPS Kabupaten Kendal

Sumber data : Puskesmas Kecamatan Kaliwungu Selatan
Catatan : *) Data Tidak Tersedia

TABEL : 7.2

**Banyaknya Fasilitas Kesehatan
Kecamatan Kaliwungu Selatan
Tahun : 2008**

Desa	RSU	Puskesmas	Puskesmas Pembantu
(1)	(2)	(3)	(4)
01. Kedungsuren	0	0	1
02. Jeruk Giling	0	0	0
03. Darupono	0	1	0
04. Protomulyo	0	0	0
05. Magelung	0	0	1
06. Plantaran	1	0	0
07. Sukomulyo	0	0	0
Jumlah 2008	1	1	2
2007	1	1	2
2006	1	1	2

BPS Kabupaten Kendal

Sumber data: Puskesmas Kecamatan Kaliwungu Selatan

Catatan :

TABEL : 7.2 (Lanjutan)

**Banyaknya Fasilitas Kesehatan
Kecamatan Kaliwungu Selatan
Tahun : 2008**

Desa	Dokter Umum	Dokter Gigi	Rumah Bersalin
(1)	(5)	(6)	(7)
01. Kedungsuren	0	0	1
02. Jeruk Giling	0	0	1
03. Darupono	0	0	0
04. Protomulyo	1	0	3
05. Magelung	0	0	1
06. Plantaran	3	1	1
07. Sukomulyo	1	0	1
Jumlah 2008 2007 2006	5	1	8

BPS Kabupaten Kendal

Sumber data: Puskesmas Kecamatan Kaliwungu Selatan
Catatan :

TABEL : 7.3

**Banyaknya Sarana Air Bersih
Kecamatan Kaliwungu Selatan
Tahun : 2008**

Desa	Sumur Artetis	SPT	Sumur Gali	Pelanggan PAM
(1)	(2)	(3)	(4)	(5)
01. Kedungsuren	7	0	192	0
02. Jeruk Giling	0	0	56	0
03. Darupono	0	10	73	0
04. Protomulyo	1	0	149	2,195
05. Magelung	1	0	102	300
06. Plantaran	0	0	486	1,200
07. Sukomulyo	1	0	223	330
Jumlah 2008	10	10	1,281	4,025
2007	10	10	1,216	3,937
2006	10	10	1,170	3,898

BPS Kabupaten Kendal

Sumber data : Puskesmas Kecamatan Kaliwungu
Catatan :

TABEL : 7.4

**Banyaknya Jamban Umum, Inpres Dan Swadaya
Kecamatan Kaliwungu
Tahun : 2008**

Desa	Umum	Inpres	Swadaya
(1)	(2)	(3)	(4)
01. Kedungsuren	0	0	187
02. Jeruk Giling	0	0	53
03. Darupono	0	0	85
04. Protomulyo	0	12	1,317
05. Magelung	0	0	596
06. Plantaran	0	0	617
07. Sukomulyo	0	10	504
Jumlah 2008	0	22	3,359
2007	2	80	3,234
2006	2	80	3,199

BPS Kabupaten Kendal

Sumber data : Puskesmas Kecamatan Kaliwungu

Catatan :

TABEL : 8.1

**Banyaknya Penderita Cacat
Kecamatan Kaliwungu Selatan
Tahun : 2008**

Desa	Jenis Penderita Cacat					Jumlah
	Tuna Netra	Tubuh	Mental	Bisu Tuli	Psikotik	
(1)	(2)	(3)	(4)	(5)	(6)	(7)
01. Kedungsuren	0	18	2	11	0	31
02. Jeruk Giling	0	5	0	3	0	8
03. Darupono	1	4	2	2	0	9
04. Protomulyo	0	9	1	2	0	12
05. Magelung	0	13	5	3	0	21
06. Plantaran	1	10	3	4	2	20
07. Sukomulyo	5	13	2	4	0	24
Jumlah 2008	7	72	15	29	2	125
2007	39	81	41	29	10	200
2006	39	67	37	27	5	175

BPS Kabupaten Kendal

Sumber data : Petugas Sosial Kecamatan Kaliwungu Selatan

Catatan :

TABEL : 8.2

**Banyaknya Anak Terlantar, Anak Nakal,
Anak Jalanan, WTS Dan Waria
Kecamatan Kaliwungu Selatan
Tahun : 2008**

Desa	Anak			WTS	Waria
	Terlantar	Nakal	Jalanan		
(1)	(2)	(3)	(4)	(5)	(6)
01. Kedungsuren	40	0	0	0	0
02. Jeruk Giling	6	0	0	0	0
03. Darupono	4	0	0	0	0
04. Protomulyo	0	0	0	0	0
05. Magelung	32	0	0	0	0
06. Plantaran	16	0	0	0	0
07. Sukomulyo	38	0	0	0	0
Jumlah 2008	136	0	0	0	0
2007	36	0	0	0	0
2006	53	1	0	2	0

BPS Kabupaten Kendal

Sumber data : Petugas Sosial Kecamatan Kaliwungu Selatan

Catatan :

TABEL : 9.1

**Luas Panen Padi sawah Dan Padi Gogo
Kecamatan Kaliwungu Selatan
Tahun : 2008**

Desa	Padi Sawah		Padi Gogo	
	Luas (Ha)	Produksi (Ton)	Luas (Ha)	Produksi (Ton)
(1)	(2)	(3)	(4)	(5)
01. Kedungsuren	417.00	2,835.61	40.00	152.00
02. Jeruk Giling	70.00	434.00	32.00	121.60
03. Darupono	60.00	390.00	15.00	57.00
04. Protomulyo	42.00	319.20	10.00	38.00
05. Magelung	0.00	0.00	20.00	76.00
06. Plantaran	130.00	988.00	3.00	11.40
07. Sukomulyo	248.00	1,934.40	5.00	19.00
Jumlah 2008	967.00	6,901.21	125.00	475.00
2007	720.00	4,663.60	868.00	2,994.00
2006	877.00	5,849.15	763.00	2,674.00

BPS Kabupaten Kendal

Sumber data : Petugas Statistik Pertanian Kecamatan Kaliwungu Selatan

Catatan :

TABEL : 9.2

Luas Panen Dan Produksi Padi Dan Jagung
Kecamatan Kaliwungu Selatan

Tahun : 2008

Desa	Padi		Jagung	
	Luas (Ha)	Produksi (Ton)	Luas (Ha)	Produksi (Ton)
(1)	(2)	(3)	(4)	(5)
01. Kedungsuren	457.00	2,987.61	400.00	4,480.00
02. Jeruk Giling	102.00	555.60	125.00	1,280.00
03. Darupono	75.00	447.00	135.00	1,920.00
04. Protomulyo	52.00	357.20	70.00	8.00
05. Magelung	20.00	76.00	150.00	8.00
06. Plantaran	133.00	999.40	7.00	48.00
07. Sukomulyo	253.00	1,953.40	14.00	48.00
Jumlah 2008	1,092.00	7,376.21	901.00	7,792.00
2007	1,588.00	7,657.60	174.00	972.00
2006	1,640.00	8,523.15	33.00	165.00

BPS Kabupaten Kendal

Sumber data : Petugas Statistik Pertanian Kecamatan Kaliwungu Selatan

Catatan :

TABEL : 9.3
Luas Panen Dan Produksi Ubi Kayu Dan Ubi Jalar
Kecamatan Kaliwungu Selatan
Tahun : 2008

Desa	Ubi Kayu		Ubi Jalar		
	Luas	Produksi	Luas	Produksi	
	(Ha)	(Ton)	(Ha)	(Ton)	
(1)	(2)	(3)	(4)	(5)	
01. Kedungsuren	2.00	36.00	0.00	0.00	
02. Jeruk Giling	2.00	36.00	0.00	0.00	
03. Darupono	2.00	36.00	0.00	0.00	
04. Protomulyo	3.00	108.00	0.00	0.00	
05. Magelung	5.00	180.00	0.00	0.00	
06. Plantaran	0.00	0.00	0.00	0.00	
07. Sukomulyo	1.00	18.00	0.00	0.00	
	Jumlah 2008	15.00	414.00	0.00	0.00
	2007	77.00	1,386.00	0.00	0.00
	2006	274.00	4,930.00		

BPS Kabupaten Kendal

Sumber data : Petugas Statistik Pertanian Kecamatan Kaliwungu Selatan
 Catatan :

TABEL : 9.4
Luas Panen Dan Produksi Kacang Tanah Dan Kedelai
Kecamatan Kaliwungu Selatan
Tahun : 2008

Desa	Kacang Tanah		Kedelai	
	Luas (Ha)	Produksi (Ton)	Luas (Ha)	Produksi (Ton)
(1)	(2)	(3)	(4)	(5)
01. Kedungsuren	2.00	12.40	0.00	0.00
02. Jeruk Giling	1.00	2.60	0.00	0.00
03. Darupono	5.00	13.50	0.00	0.00
04. Protomulyo	8.00	24.00	0.00	0.00
05. Magelung	53.00	169.60	0.00	0.00
06. Plantaran	1.00	2.60	0.00	0.00
07. Sukomulyo	4.00	10.40	63.00	81.90
Jumlah 2008	74.00	235.10	63.00	81.90
2007	65.00	169.20	0.00	0.00
2006	96.00	267.60	0.00	0.00

BPS Kabupaten Kendal

Sumber data : Petugas Statistik Pertanian Kecamatan Kaliwungu Selatan

Catatan :

TABEL : 9.5

Produksi Tanaman Perdagangan
Kecamatan Kaliwungu Selatan
Tahun : 2008

TAHUN	KELAPA	TEMLBAKAU	KAPOK
	(Butir)	(Kw)	(Kw)
(1)	(2)	(3)	(4)
2001	-	-	-
2002	-	-	-
2003	-	-	-
2004	-	-	-
2005	-	-	-
2006	72,486	-	41
2007	6,387	-	6.49
2008	11,425	-	1.36

Sumber data : Petugas Perkebunan Kaliwungu Selatan
Catatan :

BPS Kabupaten Kendal

TABEL : 9.6

**Produksi Ikan
Kecamatan Kaliwungu Selatan
Tahun : 2008**

Bulan	Produksi			
	Lele	Nila	Gurami	Rucah
	(Ton)	(Ton)	(Ton)	(Ton)
(1)	(2)	(3)	(4)	(5)
01. Januari	1.50	0.00	0.00	0.17
02. Pebruari	2.70	0.00	0.00	0.26
03. Maret	3.90	0.00	0.00	0.18
04. April	0.00	0.00	0.00	0.19
05. Mei	2.50	0.00	0.00	0.19
06. Juni	2.25	0.00	0.00	0.17
07. Juli	1.90	0.00	0.00	0.26
08. Agustus	0.00	0.00	0.00	0.16
09. September	1.67	0.00	0.00	0.18
10. Oktober	2.48	0.00	0.00	0.18
11. Nopember	2.50	0.00	0.00	0.16
12. Desember	2.10	0.00	0.00	0.11
Jumlah 2008	23.50	0.00	0.00	2.20
2007	1.61	1.26	0.50	0.00
2006	5.71	0.85	0.00	0.00

BPS Kabupaten Kendal

Sumber data : Petugas Perikanan Kecamatan Kaliwungu Selatan

Catatan :

TABEL : 9.7

**Banyaknya Pemilik Kolam
Kecamatan Kaliwungu Selatan
Tahun : 2008**

Desa	Luas	Pemilik
	(Ha)	(Orang)
(1)	(2)	(3)
01. Kedungsuren	0.02	5
02. Jeruk Giling	0.03	2
03. Darupono	0.21	3
04. Protomulyo	0.01	1
05. Magelung	0.05	1
06. Plantaran	0.06	2
07. Sukomulyo	0.07	11
Jumlah 2008	0.44	25

BPS Kabupaten Kendal

Sumber data : Petugas Perikanan di Kecamatan Kaliwungu Selatan
Catatan :

TABEL : 9.8

Banyaknya Unggas
Kecamatan Kaliwungu Selatan
Tahun : 2008

Desa	Ayam Kampung	Ayam Ras Petelor	Ayam Ras Pedaging	Bebek/ Itik
(1)	(2)	(3)	(4)	(5)
01. Kedungsuren	5,700	0	4,500	870
02. Jeruk Giling	1,764	0	0	250
03. Darupono	4,290	8,500	0	112
04. Protomulyo	5,782	0	0	550
05. Magelung	5,844	0	0	117
06. Plantaran	6,120	0	0	2,670
07. Sukomulyo	5,728	0	0	3,000
Jumlah 2008	35,228	8,500	4,500	7,569
2007	34,228	8,500	0	7,149
2006	34,164	8,000	4,000	3,960

BPS Kabupaten Kendal

Sumber data : Petugas Peternakan Kecamatan Kaliwungu Selatan

Catatan :

TABEL : 9.8 (Lanjutan)

Banyaknya Unggas
Kecamatan Kaliwungu Selatan
Tahun : 2008

Desa	Itik Manila/ Entog	Burung Puyuh	Angsa
(1)	(6)	(7)	(8)
01. Kedungsuren	463	0	30
02. Jeruk Giling	96	0	9
03. Darupono	225	0	48
04. Protomulyo	390	2,500	98
05. Magelung	271	0	22
06. Plantaran	1,235	2,000	186
07. Sukomulyo	660	0	128
Jumlah 2008	3,340	4,500	521
2007	1,497	6,500	334
2006	512	8,200	335

BPS Kabupaten Kendal

Sumber data : Petugas Peternakan Kecamatan Kaliwungu Selatan

Catatan :

TABEL : 9.9

**Produksi Telur Unggas
Kecamatan Kaliwungu Selatan
Tahun : 2008**

Desa	Ayam	Ayam	Itik	Burung
	Ras	Buras		Puyuh
(1)	(Kg) (2)	(Kg) (3)	(Kg) (4)	(Kg) (5)
01. Kedungsuren	0	2,492	3,476	0
02. Jeruk Giling	0	486	1,198	0
03. Darupono	75,820	1,825	751	0
04. Protomulyo	0	2,588	2,700	2,420
05. Magelung	0	2,650	612	0
06. Plantaran	0	2,730	13,820	3,174
07. Sukomulyo	0	2,576	15,200	0
Jumlah 2008	75,820	15,347	37,757	5,594
2007	75,820	15,347	36,402	5,944
2006	74,196	15,501	20,521	7,730

BPS Kabupaten Kendal

Sumber data : Petugas Peternakan Kecamatan Kaliwungu Selatan
Catatan :

TABEL : 9.10

**Banyaknya Ternak
Kecamatan Kaliwungu Selatan
Tahun : 2008**

Desa	Sapi Biasa	Sapi Perah	Kerbau	Kuda
(1)	(2)	(3)	(4)	(5)
01. Kedungsuren	25	0	258	0
02. Jeruk Giling	5	0	12	0
03. Darupono	9	0	21	0
04. Protomulyo	21	0	0	4
05. Magelung	7	0	7	0
06. Plantaran	14	0	38	20
07. Sukomulyo	11	0	62	24
Jumlah 2008	92	0	398	48
2007	271	0	460	48
2006	111	0	454	49

BPS Kabupaten Kendal

Sumber data : Petugas Peternakan Kecamatan Kaliwungu Selatan

Catatan :

TABEL : 9.10 (Lanjutan)

Banyaknya Ternak
Kecamatan Kaliwungu Selatan
Tahun : 2008

Desa	Kambing	Domba	Babi
(1)	(6)	(7)	(8)
01. Kedungsuren	641	446	0
02. Jeruk Giling	189	78	0
03. Darupono	472	298	0
04. Protomulyo	384	152	0
05. Magelung	741	98	0
06. Plantaran	312	192	0
07. Sukomulyo	218	258	0
Jumlah 2008	2,957	1,522	0
2007	2,806	1,707	0
2006	2,698	1,647	0

BPS Kabupaten Kendal

Sumber data : Petugas Peternakan Kecamatan Kaliwungu Selatan

Catatan :

TABEL : 10.1

**Banyaknya Sarana Angkutan Darat
Kendaraan Bermotor
Kecamatan Kaliwungu Selatan
Tahun : 2008**

Desa	Colt	Bus *)	Truk	Mobil Pribadi Dinas	Sepeda Motor
(1)	(2)	(3)	(4)	(5)	(6)
01. Kedungsuren	36	0	0	14	160
02. Jeruk Giling	4	0	0	3	34
03. Darupono	2	0	0	7	80
04. Protomulyo	46	0	11	8	606
05. Magelung	19	6	3	0	603
06. Plantaran	0	0	0	56	1,268
07. Sukomulyo	0	0	0	7	157
	5				
Jumlah 2008	112	6	14	95	2,908
2007	196	3	34	99	2,231
2006	282	3	38	78	2,061

BPS Kabupaten Kendal

Sumber data : Statistik Kecamatan Kaliwungu Selatan
Catatan : *) Termasuk angkutan karyawan perusahaan

TABEL : 10.2

**Banyaknya Sarana Angkutan Darat
Kendaraan Tidak Bermotor
Kecamatan Kaliwungu Selatan
Tahun : 2008**

Desa	Dokar	Gerobag Dorong	Gerobag Hewan	Becak	Sepeda
(1)	(2)	(3)	(4)	(5)	(6)
01. Kedungsuren	1	8	0	0	62
02. Jeruk Giling	0	3	0	0	43
03. Darupono	0	0	0	0	50
04. Protomulyo	0	0	0	20	100
05. Magelung	0	7	0	0	465
06. Plantaran	15	0	0	50	1,268
07. Sukomulyo	12	0	12	14	230
Jumlah 2008	28	18	12	84	2,218
2007	19	41	0	122	1,690
2006	19	35	0	111	1,590

BPS Kabupaten Kendal

Sumber data : Statistik Kecamatan Kaliwungu Selatan

Catatan :

TABEL : 10.3

Jenis Permukaan, Kondisi Dan Kelas Jalan
Kecamatan Kaliwungu Selatan
Tahun : 2008

Keadaan	Panjang Jalan		
	2006	2007	2008
(1)	(Km)	(Km)	(Km)
(1)	(2)	(3)	(4)
I. Jenis Permukaan			
a. Aspal	22.80	22.80	22.80
b. Kerikil	7.11	8.93	8.93
c. Tanah	13.75	9.48	9.48
d. Lainnya	5.66	8.11	8.11
Jumlah	49.32	49.32	49.32
II. Kondisi Jalan			
a. Baik	14.49	15.71	15.71
b. Sedang	27.36	28.61	28.61
c. Rusak	2.25	2.85	2.85
d. Rusak Berat	5.22	2.15	2.15
Jumlah	49.32	49.32	49.32
III. Kelas Jalan			
a. Kelas I	0.00	0.00	0.00
b. Kelas II	0.00	0.00	0.00
c. Kelas III	0.00	0.00	0.00
d. Kelas IIIA	13.66	13.66	13.66
e. Kelas IV	0.00	0.00	0.00
f. Kelas V	7.48	7.48	7.48
g. Lainnya	28.18	28.18	28.18
Jumlah	49.32	49.32	49.32

BPS Kabupaten Kendal

Sumber data : Kantor Kecamatan Kaliwungu Selatan
Catatan :

TABEL : 10.4

**Banyaknya Jembatan Desa
Kecamatan Kaliwungu Selatan
Tahun : 2008**

Desa	Jembatan			
	Besi	Beton	Kayu	Bambu
(1)	(2)	(3)	(4)	(5)
01. Kedungsuren	1	4	0	0
02. Jeruk Giling	0	0	1	0
03. Darupono	0	0	0	0
04. Protomulyo	0	6	0	0
05. Magelung	0	3	0	0
06. Plantaran	0	9	0	0
07. Sukomulyo	0	10	0	0
Jumlah 2008	1	32	1	0
2007	1	28	1	0
2006	1	28	1	0

BPS Kabupaten Kendal

Sumber data : Kantor Kecamatan Kaliwungu Selatan

Catatan :

TABEL : 11.1
Banyaknya Televisi, Radio, Listrik PLN Dan Telephon
Kecamatan Kaliwungu Selatan
Tahun : 2008

Desa	Televisi	Radio	Listrik PLN	Telephon
(1)	(2)	(3)	(4)	(5)
01. Kedungsuren	582	140	1,409	10
02. Jeruk Giling	106	112	135	3
03. Darupono	190	58	350	15
04. Protomulyo	1,200	150	2,176	50
05. Magelung	817	461	1,004	6
06. Plantaran	2,498	889	1,614	70
07. Sukomulyo	253	256	708	20
Jumlah 2008	5,646	2,066	7,396	174
2007	3,777	1,268	7,241	121
2006	3,454	1,097	7,183	88

BPS Kabupaten Kendal

Sumber data : Statistik Kecamatan Kaliwungu

Catatan :

TABEL : 12.1

**Banyaknya Lapangan Olahraga
Kecamatan Kaliwungu Selatan
Tahun : 2008**

Desa	Sepak Bola	Volley	Bulu Tangkis	Tenis
(1)	(2)	(3)	(4)	(5)
01. Kedungsuren	1	1	3	0
02. Jeruk Giling	0	1	0	0
03. Darupono	1	1	1	0
04. Protomulyo	1	2	3	0
05. Magelung	1	2	3	0
06. Plantaran	1	4	6	0
07. Sukomulyo	1	2	2	0
Jumlah 2008	6	13	18	0
2007	6	13	17	0
2006	6	13	16	0

BPS Kabupaten Kendal

Sumber data : Kantor Kecamatan Kaliwungu Selatan

Catatan :

TABEL : 13.1

**Banyaknya Surat Pemberitahuan Pajak Terdaftar
Kecamatan Kaliwungu Selatan**

Tahun : 2008

Desa	Banyaknya Surat Pemberitahuan Pajak Terdaftar
(1)	(2)
01. Kedungsuren	5,179
02. Jeruk Giling	514
03. Darupono	1,514
04. Protomulyo	3,506
05. Magelung	4,721
06. Plantaran	3,571
07. Sukomulyo	2,649
Jumlah	21,654
2007	21,654
2006	21,458

BPS Kabupaten Kendal

Sumber data : BKK Kecamatan Kaliwungu Selatan

Catatan :

TABEL : 13.2

**Pemasukan Pajak Bumi Dan Bangunan
Kecamatan Kaliwungu Selatan
Tahun : 2008**

Desa	Pemasukan PBB
	(000)
(1)	(2)
01. Kedungsuren	70,657.23
02. Jeruk Giling	9,643.82
03. Darupono	46,236.37
04. Protomulyo	49,776.71
05. Magelung	108,156.97
06. Plantaran	76,775.91
07. Sukomulyo	96,197.78
Jumlah 2008	457,444.78
2007	157,637.68
2006	163,082.12

BPS Kabupaten Kendal

Sumber data : BKK Kecamatan Kaliwungu Selatan
Catatan : Termasuk PBB Perusahaan