

KATALOG BPS : 1101002.1107071

# STATISTIK DAERAH KECAMATAN WOYLA BARAT

## 2014



<http://acehbaratkab.bps.go.id>



**BADAN PUSAT STATISTIK  
KABUPATEN ACEH BARAT**

**STATISTIK DAERAH**

**KECAMATAN WOYLA BARAT**

**2014**

<http://acehbaratkab.bps.go.id>

## STATISTIK DAERAH KECAMATAN WOYLA BARAT 2014

Katalog BPS : 1101002.1107071

Ukuran Buku : 18 cm x 25 cm

Jumlah Halaman : 15

Naskah :

Koordinator Statistik Kecamatan Woyla Barat

Gambar Kulit :

Kecamatan Woyla Barat

Diterbitkan Oleh :

Badan Pusat Statistik Kabupaten Aceh Barat

Dicetak Oleh :

Boleh dikutip dengan menyebut sumbernya



## KATA SAMBUTAN

Publikasi Statistik Daerah Kecamatan Woyla Barat 2014 diterbitkan oleh Badan Pusat Statistik Kabupaten Aceh Barat berisi berbagai data dan informasi terpilih seputar Kecamatan Woyla Barat yang dianalisis secara sederhana untuk membantu pengguna data memahami perkembangan pembangunan serta potensi yang ada di kecamatan tersebut.

Publikasi Statistik Daerah Kecamatan Woyla Barat 2014 diterbitkan untuk melengkapi publikasi-publikasi statistik yang sudah terbit secara rutin setiap tahun. Berbeda dengan publikasi-publikasi yang sudah ada, publikasi ini lebih menekankan pada analisis.

Materi yang disajikan dalam Statistik Daerah Kecamatan Woyla Barat 2014 memuat berbagai informasi/indikator terpilih yang terkait dengan pembangunan diberbagai sektor di Kecamatan Woyla Barat dan diharapkan dapat menjadi bahan rujukan/kajian dalam perencanaan dan evaluasi kegiatan pembangunan.

Kritik dan saran konstruktif berbagai pihak kami harapkan untuk penyempurnaan penerbitan mendatang. Semoga publikasi ini mampu memenuhi tuntutan kebutuhan data statistik, baik oleh instansi/dinas pemerintah, swasta, kalangan akademisi maupun masyarakat luas.

Kepala Badan Pusat Statistik  
Kabupaten Aceh Barat

**Dara Dian, SE**



## KATA PENGANTAR

Assalamu'alaikum Warahmatullahi Wabarakatuh.

Dengan memanjatkan puji syukur kehadiran Allah SWT, kami selaku Koordinator Statistik Kecamatan (KSK) Kabupaten Aceh Barat telah dapat menyelesaikan publikasi Statistik Daerah Kecamatan Woyla Barat Tahun 2014.

Publikasi ini menyajikan data-data yang dikumpulkan dan dianalisis secara sederhana dari pendataan isian dari Kecamatan Woyla Barat Dalam Angka (KCDA) yang diterbitkan setiap tahun untuk kondisi data tahun 2013. Disamping itu juga terdapat beberapa data yang diperoleh dari instansi terkait di tingkat kabupaten/SKPD seperti data-data pada sektor pertanian, perdagangan dan industri.

Kami menyampaikan penghargaan dan ucapan terima kasih kepada semua pihak terutama Kepala BPS Kabupaten Aceh Barat beserta teman-teman seperjuangan di BPS dan kepada Bapak Camat Woyla Barat yang telah memberikan bantuan dan motivasi hingga terwujudnya penyusunan buku ini.


Koordinator Statistik Kecamatan  
Woyla Barat

**YUSRAN YAHDI, SE**



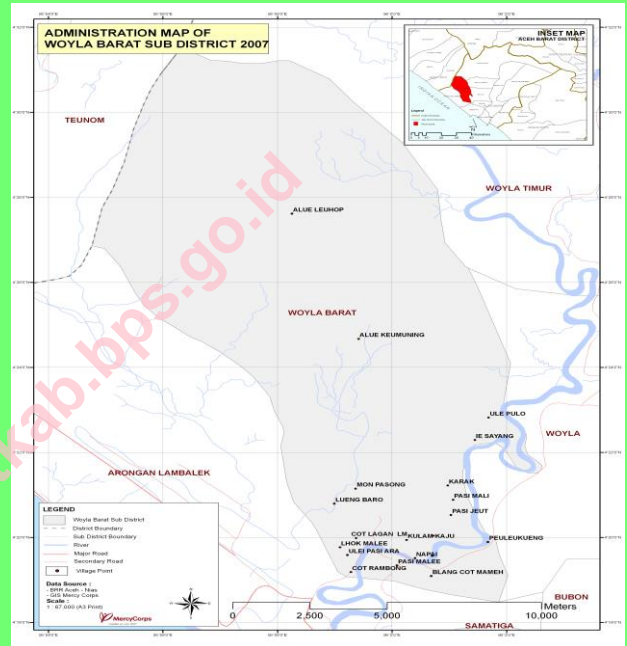
## DAFTAR ISI

1. Geografi dan Iklim	1	8. Perkebunan	8
2. Pemerintahan	2	9. Perikanan	9
3. Penduduk	3	10. Industri dan Perdagangan	10
4. Pendidikan	4		
5. Kesehatan	5		
6. Perumahan	6		
7. Pertanian	7		



## Woyla Barat

Secara Geografis Kecamatan Woyla Barat terletak antara 95°54'20" BT – 96°2'50" BT dan 4°18'00" LU – 4°30'55" LU yang terdiri dari dua Mukim yaitu mukim Bakat dan Mukim Lhok Malee, luas Mukim Bakat 70,6 Km<sup>2</sup>, yang terdiri 9 Desa, sedangkan Mukim Lhok Malee dengan luas 52,4 Km<sup>2</sup>, terdiri 15 Desa. Total luas wilayah Kecamatan Woyla Barat 123,00 km<sup>2</sup>. Kecamatan ini di sebelah utara berbatasan langsung dengan Kecamatan Woyla Timur, di sebelah Selatan berbatasan dengan Kecamatan Arongan Lambalek, di sebelah Barat berbatasan dengan Kabupaten Aceh Jaya, dan di sebelah Timur berbatasan dengan Kecamatan Woyla.



Berdasarkan pendataan Podes 2014 Kecamatan Woyla Barat secara administrasi terdiri dari 24 desa definitif, dilihat menurut topografi wilayah terdapat 20 desa yang terletak didataran, 2 desa berada di lereng/punggung bukit, 2 desa lainnya terletak lembah/Daerah Aliran Sungai.

Dari analisa Badan Meteorologi dan Geofisika Cut Nyak Dhen pada tahun 2013 suhu udara di wilayah Kecamatan Woyla Barat meningkat 26,6°C dibandingkan pada tahun 2012 suhu udara 26,4°C. Sedangkan kelembaban udara masih sama dengan tahun sebelumnya, yaitu rata-rata 89 %. Selanjutnya Curah hujan dan Hari hujan Pada tahun 2013 juga mengalami peningkatan, yaitu sebesar 288,23mm sedangkan pada tahun 2012 curah hujan 270,4mm. Begitu juga hari hujan meningkat dari 14 Hari menjadi 15 hari. (lihat tabel II).

Tabel I  
Persentase Gampong Menurut Topografi

Uraian	Jumlah	Persentase (%)
Dataran	20	83,33
Lereng	2	8,33
Daerah Aliran Sungai	2	8,33
Jumlah	24	100

Tabel II  
Statistik Geografi dan Iklim Woyla Barat

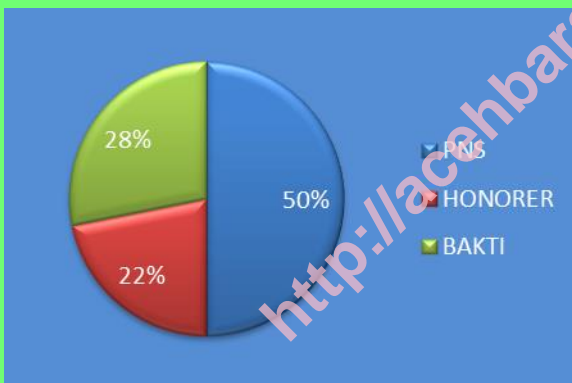
Uraian	Satuan	2011	2012	2013
Suhu udara rata-rata	°C	26,3	26,4	26,6
Kelembaban Udara	%	87,9	89	89
Curah Hujan	Mm	328,1	270,4	288,23
Hari Hujan	hari	16	14	15



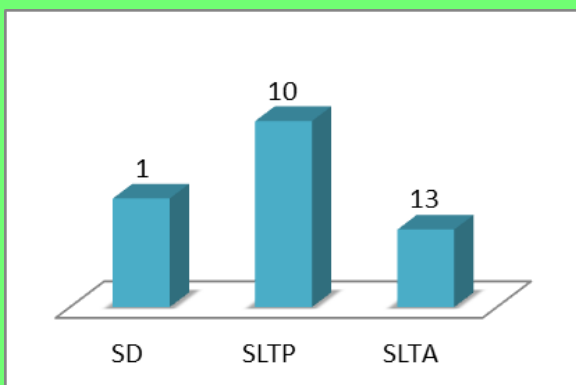
Tabel III  
Umur dan Tingkat Pendidikan  
Pejabat Kecamatan

Jabatan	Umur	Pendidikan
Camat	51	S1
Sekcam	49	S1
Kasi Pemerintahan	28	S1
Kasi Ketentraman dan Ketertiban	48	S1
Kasi Pelayanan dan Kessos	49	S1
Kasi Ekonomi Pembangunan	45	S1

Persentase Jumlah Pegawai Kecamatan Woyla Barat



Jumlah Geuchik Menurut Tingkat Pendidikan



Tingkat Pendidikan dan jumlah Pejabat Kecamatan Woyla Barat serta persentase jumlah pegawai di wilayah tersebut, dimana tingkat pendidikan sangat mempengaruhi perkembangan dan pembangunan wilayah, baik sektor ekonomi dan pertanian maupun sector infrastruktur. Semakin tinggi tingkat pendidikan seorang pekerja semakin tepat dalam pengambilan keputusan untuk kemajuan dan pembangunan wilayah. Secara Statistik tingkat Pendidikan Pejabat Kecamatan Woyla Barat adalah semuanya berpendidikan S1 yaitu berjumlah 6 orang. Total pegawai atau karyawan Kecamatan woyla Barat berjumlah 32 orang, dari jumlah tersebut PNS berjumlah 16 orang, honorer 7 orang, dan bakti 9 orang. Secara Grafik dapat dilihat persentasenya.

Dari grafik disamping ini menggambarkan tentang Jumlah Kepala Desa menurut tingkat pendidikan dalam Kecamatan Woyla Barat, secara statistik pendidikan Kepala Desa diwilayah itu adalah 1 orang berpendidikan SD, 10 orang tingkat pendidikan SLTP, dan 13 orang yang tingkat pendidikannya SLTA. Jadi tingkat pendidikan Kepala Desa dalam Kecamatan Woyla Barat yang terbanyak adalah tingkat pendidikan SLTA. Pendidikan kepala desa semakin tinggi akan mempengaruhi manajemen desa yang lebih baik sehingga desa akan lebih maju.



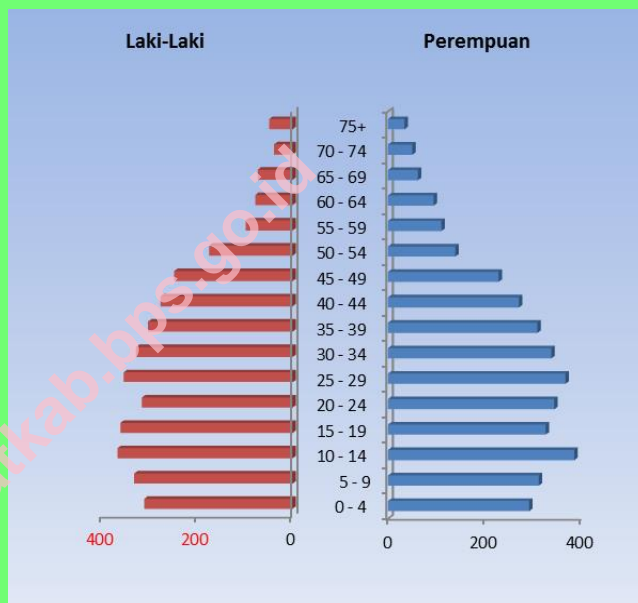


Piramida penduduk Woyla Barat dikategorikan sebagai tipe ekspansif yang mempunyai ciri dominannya penduduk muda, serta masih tingginya angka kelahiran. Berdasarkan grafik piramida penduduk tahun 2013 jumlah usia umur 0-4 tahun dengan usia 5-9 tahun baik jenis kelamin laki-laki maupun perempuan terdapat selisih antara kelompok umur tersebut. Hal ini menggambarkan kelahiran di wilayah tersebut lebih banyak jenis kelamin laki-laki. Dari sekian banyak kelompok umur, yang lebih dominan adalah usia umur antara 10-14 tahun.

Jumlah penduduk Kecamatan Woyla Barat pada tahun 2013 mencapai 7.361 jiwa dengan laju pertumbuhan penduduk sebesar 2,62 persen. Bila dilihat menurut jenis kelamin, jumlah penduduk laki-laki lebih banyak dari penduduk perempuan. Berdasarkan hasil pendataan Pada tahun 2013 penduduk laki-laki sebanyak 3.709 jiwa, sedangkan perempuan sebanyak 3.652 jiwa dengan rasio jenis kelamin adalah 102. Artinya, dari setiap 100 perempuan terdapat 102 laki-laki.

Berdasarkan hasil pendataan tahun 2013, Penduduk Kecamatan Woyla Barat didominasi kelompok umur usia produktif ( 15 – 64 ) sebesar 69,40 persen, sedangkan usia tidak produktif sebesar 30,60 persen, (masing – masing 26,42 persen untuk kelompok usia 0 – 14 tahun dan 4,18 persen untuk kelompok usia 65+ tahun. Dari pengelompokan usia tersebut dapat kita ukur tingkat ketergantungan (dependency ratio) tahun 2013 di Kecamatan Woyla Barat sebesar 44,09 persen. Artinya bahwa dalam setiap 100 penduduk usia produktif menanggung sekitar 44 orang usia tidak produktif.

Piramida Penduduk



Tabel IV  
Indikator Kependudukan Woyla Barat

Uraian	Satuan	2012	2013
Jumlah Penduduk	Jiwa	7.173	7,361
Pertumbuhan Penduduk	%	2.25	2,62
Kepadatan penduduk	Jiwa/ Km <sup>2</sup>	58	60
Sex ratio	%	102	102

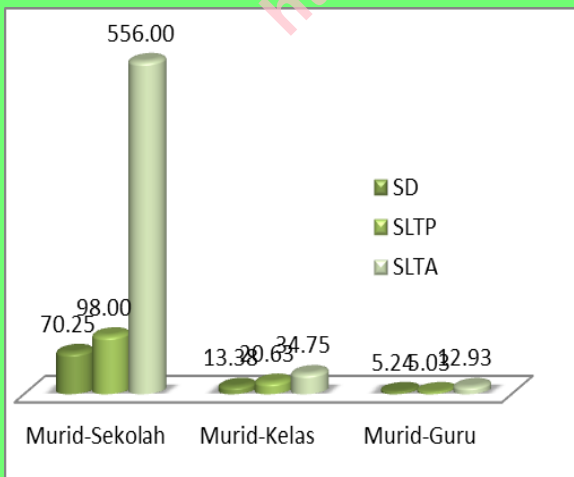


Tabel V  
Jumlah Sekolah, Guru dan Murid  
Tahun Ajaran 2012/2013

Uraian	Jumlah Sekolah	Jumlah Murid	Jumlah Kelas	Jumlah Guru
SDN/MIN	11	811	60	147
SDS/MIS	1	32	3	14
Jumlah	12	843	63	161
SMPN/MTsN	3	318	13	52
SMPS/MTsS	1	74	6	26
Jumlah	4	392	19	78
SMAN/MAN	1	556	16	43
SMKN/SMKS				
Jumlah	1	556	16	43

Sumber : Dinas Pendidikan dan Kantor Kemendik  
Aceh Barat

Rasio Murid-Sekolah, Murid-Kelas dan Murid-Guru  
Tahun Ajaran 2012/2013



Sekolah merupakan sarana untuk meningkatkan pengetahuan, semakin tinggi pengetahuan seseorang akan semakin baik pola pikir untuk pembangunan. Pada tahun 2013 Kecamatan Woyla Barat terdapat 17 unit sekolah, terdiri dari sekolah umum dan sekolah agama, baik berstatus negeri maupun swasta. Adapun rinciannya dapat dilihat pada table disamping ini, Sekolah Dasar (SD/MI) sebanyak 11 unit, Sekolah Lanjutan Pertama (SMP/MTs) sebanyak 3 Unit dan Sekolah Lanjutan Tingkat Atas (SMA/MA/SMK) 1 unit, sedangkan Sekolah Swasta berjumlah 2 unit, yang terdiri dari 1 unit tingkat SDS/MIS, 1 unit tingkat SMPS/MTsS.

Berdasarkan analisa grafik dapat dilihat rasio murid dengan sekolah, murid dengan kelas, dan murid dengan guru. Rasio murid dengan sekolah Rata-rata jumlah murid/siswa ditingkat SD berkisar 70 Murid, ditingkat SLTP sebesar 98 murid/siswa, dan tingkat SLTA sebanyak 556 murid/siswa mengingat SLTA hanya satu di Woyla Barat.

Selain itu rasio murid dengan kelas pada tingkat pendidikan SD 13, murid/kelas tingkat SLTP 21 murid/kelas, dan tingkat SLTA berjumlah 35 murid setiap kelasnya. Sehingga masih sangat mendukung suasana belajar mengajar yang nyaman mengingat daya tampung kelas maksimum adalah 40 siswa per kelas. Rasio murid dengan guru pada tingkat SD 5 siswa per guru, SLTP hanya 5 murid per guru dan SLTA 13 siswa per guru, sehingga kapasitas dalam mengajar tidak terlalu berat.

Berdasarkan analisa Indikator kesehatan tentang persentase Pasangan Usia Subur (PUS) yang menjadi peserta keluarga berencana pada tahun 2013 masih sama dengan tahun sebelumnya, tahun 2012 PUS peserta KB 73,71% kini ditahun 2013 sekitar 73.51%

Selanjutnya pemeriksaan kehamilan amat dibutuhkan untuk menjaga kesehatan ibu dan janinnya. Pemeriksaan kehamilan ini dilakukan satu kali pada tiga bulan pertama (K1) dan dua kali pada tiga bulan terakhir (K4). Data dari Dinas Kesehatan menunjukkan pada tahun 2013 persentase pemeriksaan kehamilan K1 dan K2 meningkat, K1 mencapai hingga 93,20% yang sebelumnya tahun 2012 90.2%, sedangkan K2 pada tahun 2013 juga meningkat hingga 90.4%, yang sebelumnya hanya 87,4%. Meningkatnya persentase K1 dan K2 akan menjadi lebih baik bagi kehidupan dan keselamatan janin dan ibu hamil. Sehingga angka kematian bayi dan ibu hamil akan menurun.

Untuk mendukung terlaksananya pelayanan kesehatan yang maksimal kepada masyarakat, sangat dibutuhkan sarana dan prasarana diwilayah tersebut, di Woyla Barat terdapat jumlah sarana kesehatan sebagai mana ditampilkan dalam table VI, yaitu terdapat 1 Puskesmas, 3 Pustu dan 24 posyandu. Sedangkan jumlah tenaga medis di wilayah tersebut, 5 orang dokter, 15 orang bidan, 14 orang dukun bersalin. Untuk tenaga kesehatan ada peningkatan di Kecamatan woyla Barat, karena banyak putra-putri di wilayah tersebut sudah menyelesaikan pendidikan diprofesi tersebut.

Tabel VI  
Indikator Kesehatan Woyla Barat

Uraian	2012	2013
% PUS Peserta KB	73,71	73,51
% K1	90,2	93,20
% K2	87,4	90,4

Tabel VI  
Jumlah Sarana dan Tenaga Kesehatan

Uraian	Jumlah	Uraian	Jumlah
Puskesmas	1	Dokter	5
Pustu	3	Bidan	15
Praktek dokter	0	Mantri	0
Posyandu	24	Dukun Bersalin	14
Total	27	Total	34

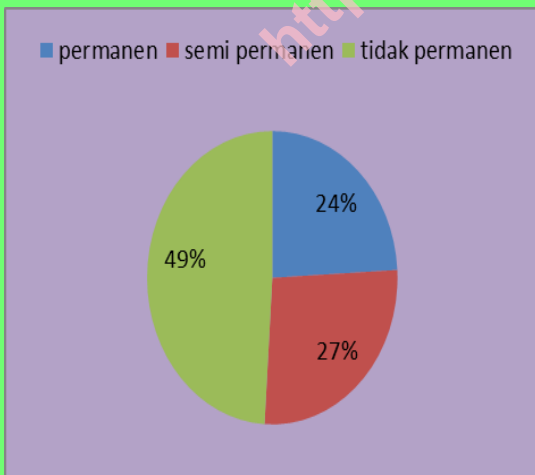


RT Pengguna Listrik PLN  
Tahun 2013



Kecamatan Woyla Barat sudah banyak tersambung listrik PLN, akan tetapi masih terdapat beberapa rumah tangga yang belum memanfaatkan listrik PLN. Jumlah rumah tangga yang menggunakan listrik PLN sebanyak 1530 (85,97%) rumah tangga, sedangkan yang belum tersentuh listrik PLN sebanyak 396 (18,3%) rumah tangga. Hal ini disebabkan oleh tingkat ekonomi masih rendah.

Jenis Bangunan RT



Bangunan atau rumah adalah suatu kebutuhan primer sebagai tempat tinggal anggota rumah tangga. Dilihat dari segi kualitas bangunan dapat dikelompokkan dalam 3 jenis yaitu, bangunan Rumah Tangga permanen, semi permanen dan tidak permanen. Bangunan Rumah Tangga permanen sebesar 465 (24,14%), semi permanen sebesar 517 (26,84%) dan sisanya tidak permanen sebesar (49,01%). Kondisi ini sudah menunjukkan adanya pembangunan di Woyla Barat bila dibandingkan dengan tahun sebelumnya.



Menurut data yang kita peroleh dari Dinas Pertanian dan Perternakan Kabupaten Aceh Barat, kondisi hasil pertanian di Woyla Barat terdapat banyak komoditi pangan yang produksinya meningkat, hanya ubi kayu yang produksinya masih sama dengan tahun sebelumnya. Adapun komoditi yang mengalami peningkatan produksinya pada tahun 2013 adalah padi sawah sebanyak 5.975 ton yang sebelumnya tahun 2012 sebanyak 4.408 ton, jagung sebelumnya 38,76 ton kini menjadi 67,65 ton. Peningkatan juga terjadi pada komoditi Padi ladang, kacang hijau dan kacang tanah. angka dapat dilihat pada table VIII.

Meningkatnya tingkat produktivitas tanaman pangan ditahun 2013 akibat banyak lahan yang digarap oleh masyarakat pada tahun itu, salah satu contoh jenis tanaman padi sawah, pada tahun 2013 luas panen tanaman padi sawah meningkat menjadi 1.358 hektar yang sebelumnya hanya 1.025 Ha. Begitu juga hal yang sama terjadi peningkatan luas panen pada tanaman yang lain. Meskipun banyak factor yang mempengaruhi tingkat produktivitas tanaman pangan, seperti tidak adanya irigasi, kurangnya pemupukan dan kerja keras. Namun pada tahun 2013 curah hujan meningkat sehingga luas panen tanaman pangan mengalami peningkatan di wilayah tersebut.

**Tabel VIII**  
**Produksi Tanaman Pangan dan Palawija**  
**2012/2013**

Jenis Tanaman	Produksi (Ton)	
	2012	2013
Padi Sawah	4 408	5 975-
Padi Ladang	-	302
Jagung	38,76	67,65
Kacang Hijau	2,02	5,10
Kacang Tanah	164,46	183,92
Ubi Kayu	188,89	188,89
Ubi Jalar	243,18	270,20

*Sumber Dinas Pertanian dan Perternakan Kab. Aceh Barat*

**Tabel VIII**  
**Luas Panen Tanaman Pangan dan Palawija**  
**2011/2012**

Jenis Tanaman	Luas Panen (Hektar)	
	2012	2013
Padi Sawah	1 025	1 358
Jagung	19	31
Kacang Hijau	2	2
Kacang Tanah	108	121
Ubi Kayu	13	13
Ubi Jalar	18	20

*Sumber: Dinas Pertanian dan Perternakan Kab.Aceh Barat*



Tabel IX  
Produksi Tanaman Perkebunan sepanjang  
Tahun 2011-2013  
(Dalam Ton)

Uraian	2011	2012	2013
Karet	3,191	3 791	5 521
Kelapa Sawit	1,834	1.863	2.024
Pinang	27,72	23,10	23,35
Kakao	22,08	26,32	25,12
Kelapa Dalam	27,96	23,30	23,50

Woyla Barat merupakan wilayah yang potensi perkebunan, terutama komoditi karet, kelapa sawit dan Kakao, pinang, dan kelapa dalam. Tanaman perkebunan ini merupakan perkebunan yang dikelola oleh rakyat. Produksi tanaman perkebunan menjadi mata pencaharian utama di wilayah tersebut, bagi penduduk Kecamatan Woyla Barat selain bertani padi sawah.

Pada tabel IX Ada beberapa komoditi yang setiap tahun meningkat seperti komoditi tanaman karet, kelapa sawit, pinang, dan kelapa dalam. Sedangkan kakao mengalami penurunan. Dimana pada tahun 2013 tanaman karet mengalami peningkatan menjadi 5.521 ton, yang sebelumnya 3.791 ton pada tahun 2012. Sumber data dari Dinas Pertanian dan Perternakan Kabupaten Aceh Barat.

Tabel X  
Populasi Ternak Menurut Jenis Ternak

Populasi ternak	Tahun	
	2012	2013
Sapi	136	123
Kerbau	951	1 008
Kambing	1100	1 146
Domba	31	39
Ayam Buras	22 985	24 764
Ayam Ras	-	-
Itik	3 231	3 368

Tidak hanya data perkebunan saja yang dipublikasi namun data perternakan juga dijabarkan secara statistik. Disektor perternakan yaitu masalah jumlah populasi ternak besar maupun ternak kecil. Kondisi data mengenai jumlah ternak mengalami fluktuasi, adapun jenis ternak yang mengalami peningkatan pada tahun 2013 adalah jenis ternak kerbau, kambing, ayam buras (ayam ampung), domba, dan itik. Sedangkan ternak yang mengalami penurunan jumlah populasinya hanya ternak sapi (Lihat pada tabel x).



Woyla Barat juga merupakan wilayah penghasil buah-buahan yang tak kalah saingnya dengan kecamatan lain. Namun pada tahun 2013 hampir semua komoditi buah menurun produksinya, seperti jeruk manis, langsung, buah sawo, nangka, pisang, dan pepaya. Tidak hanya menurun produktivitasnya bahkan di wilayah tersebut ada Jenis tanaman yang tidak ada hasil produksi sama sekali seperti rambutan, durian, dan manggis. Meskipun banyak tanaman buah yang mengalami penurunan, akan tetapi ada juga tanaman yang meningkat produksinya yaitu buah mangga, yang sebelumnya produksi 388 kwintal, pada tahun 2013 menjadi 714 kwintal. Untuk dapat lebih jelas mengenai tingkat produksi buah-buahan di Kecamatan Woyla Barat dapat dilihat pada tabel disamping ini.

Badan Pusat Statistik tidak hanya menganalisa produksi sector pertanian dan peternakan saja, akan tetapi sector perikanan juga dapat dipublikasi tingkat produktivitasnya. Hal ini dapat kita lihat jumlah populasi budidaya perikanan yang dikategori 2 jenis budidaya yaitu kolam/air tawar dan perairan umum. Adanya peningkatan produksi budidaya ikan di Woyla Barat pada tahun 2013 baik jenis kolam air tawar maupun perairan umum.

**Tabel XI**  
**Produksi Buah-buahan**  
**Tahun 2011-2012**


Jenis Tanaman	Produksi (Kwintal)		Jenis Tanaman	Produksi (Kwintal)	
	2012	2013		2012	2013
Mangga	388	714	Nangka	106	30
Rambutan	1 138	-	Pisang	167	127
Jeruk Manis	342	338	Pepaya	167	112
Langsat	276	103	Semangka	0	243
Sawo	143	30	Manggis	66	-
Durian	8 973	-	Jambu Biji	10	11

Sumber : Dinas Pertanian dan Peternakan Aceh Barat

**Tabel XII**  
**Jumlah Produksi Budidaya Perikanan**  
**Tahun 2011 - 2012**

Jenis Budidaya	Populasi (Ton)	
	2012	2013
Kolam/Air Tawar	1,39	1,77
Perairan Umum	6,68	9,15

Sumber : Dinas Pertanian dan Peternakan Aceh Barat

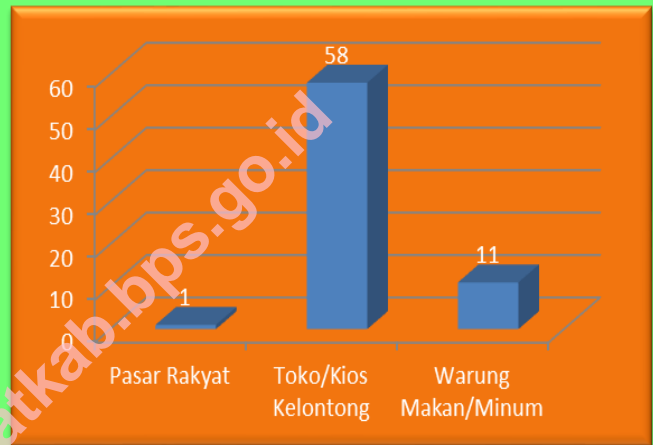


Sejalan dengan pertumbuhan perokonomian disegala sector, membuat sarana perokonomian rakyat di Kecamatan Woyla Barat akan lebih maju dan berkembang pesat, dimana pasar dan pertokoan sudah mulai pembangunan, sehingga laju perokonomian kedepan akan lebih banyak mengingat daya beli masyarakat meningkat.

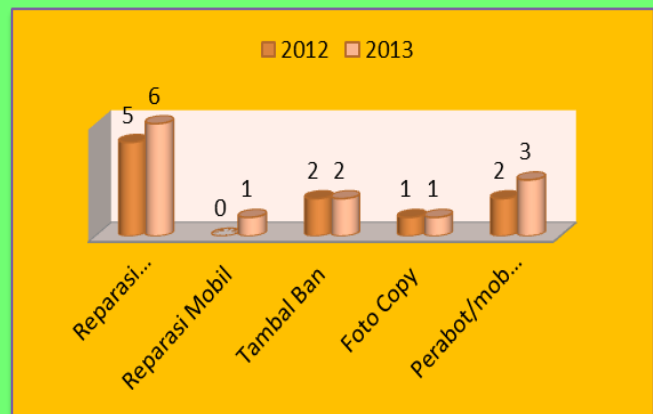
Kegiatan perdagangan diwilayah ini di dominasi oleh Toko/Kios kelontong yang tersebar di 24 desa, dengan jumlah 58 unit. Untuk berbelanja kebutuhan sehari-sehari masyarakat memanfaatkan Toko/Kios Kelontong sedangkan untuk kebutuhan lain masyarakat berbelanja pada pasar medulaboh yang jarak sekitar rata-rata 49 KM.

Adapun jumlah sektor ekonomi kategori jasa di Kecamatan Woyla Barat adalah 6 unit bengkel reparasi sepeda motor, 1 unit bengkel reparasi mobil, 1 unit tempat foto copy, dan 2 unit perabotan atau mobiler, hal ini menunjukkan arah pikiran masyarakat Woyla Barat sudah membuka diri untuk berbisnis tidak hanya semata-mata usaha bisnis tergantung pada satu sektor saja misalkan sektor pertanian dan perkebunan, akan tetapi sektor jasa lebih banyak keuntungan yang diperoleh, oleh karena itu tidaklah mudah untuk menciptakan usaha jasa, sebab usaha tersebut membutuhkan skill. Wilayah yang dikategori maju sudah banyak didapati usaha dalam bentuk jasa.

Sarana Perekonomian Rakyat



Jumlah Industri Jasa





# DATA

MENCERDASKAN BANGSA

<http://acehbaratkab.bps.go.id>



**BADAN PUSAT STATISTIK  
KABUPATEN ACEH BARAT**

JL. SISINGAMANGARAJA NO. 2 MEULABOH

TELP. (0655) 7009023

E-mail : [bps1107@bps.go.id](mailto:bps1107@bps.go.id)

Homepage : <http://acehbaratkab.bps.go.id>