

Kecamatan **ULU OGAN** **DALAM ANGKA**

2019



**Kecamatan
ULU OGAN
DALAM ANGKA**

2019

<http://kukab.bps.go.id>

KECAMATAN ULU OGAN DALAM ANGKA 2019

No. Publikasi: 16010.1707

Katalog: 1102001.1601082

Ukuran Buku: 14,8 cm x 21 cm

Jumlah Halaman: xii + 80 halaman

Naskah:

Badan Pusat Statistik Kabupaten Ogan Komering Ulu

Gambar Kover oleh:

Badan Pusat Statistik Kabupaten Ogan Komering Ulu

Diterbitkan oleh:

© BPS Kabupaten Ogan Komering Ulu

Dicetak oleh:

CV. Permata Kreatifindo

Dilarang mengumumkan, mendistribusikan, mengomunikasikan, dan/atau mengandakan sebagian atau seluruh isi buku ini untuk tujuan komersial tanpa izin tertulis dari Badan Pusat Statistik

KATA SAMBUTAN

Dalam rangka pelaksanaan otonomi daerah yang lebih tepat guna dan sasaran pada tingkat kecamatan (*district level*), maka dukungan data statistik yang *up to date*, handal dan terpercaya mutlak diperlukan. Untuk itu, pengembangan statistik dalam arti yang seluas-luasnya patut mendapat apresiasi dan dukungan semua pihak.

Publikasi Kecamatan Ulu Ogan Dalam Angka 2019 ini, diharapkan mampu memenuhi kebutuhan konsumen data mengenai potret kecamatan ini selama tahun 2017. Penghargaan dan ucapan terima kasih patut diberikan kepada Koordinator Statistik Kecamatan Ulu Ogan yang telah berusaha maksimal guna terwujudnya publikasi ini. Dengan harapan, kiranya senantiasa berupaya meningkatkan cakupan dan kualitas isi publikasi ini dari waktu ke waktu.

Demikian, semoga publikasi ini bermanfaat bagi kita semua.

Baturaja, September 2019

Kepala Badan Pusat Statistik
Kabupaten Ogan Komering ulu,



Ir. Budirivanto

NIP. 19680804 199403 1 003

KATA PENGANTAR

Menyadari pentingnya data statistik bagi evaluasi dan perencanaan pembangunan suatu daerah, maka kami dengan segala keterbatasan yang ada berusaha menyajikan publikasi Kecamatan Ulu Ogan Dalam Angka 2019 ini. Publikasi ini berisi berbagai data, seperti Geografis, Pemerintahan, Penduduk, Sosial, Pertanian, Perindustrian & Energi, Perdagangan, Transportasi, Komunikasi & Pariwisata, serta Keuangan.

Ucapan terima kasih kami sampaikan kepada semua pihak yang telah membantu dalam penyusunan publikasi ini. Tentu saja, tak ada gading yang tak retak, masih banyak salah dan kurang pada publikasi ini, untuk itu segala kritik dan saran yang konstruktif guna penyempurnaan publikasi ini di masa mendatang akan kami terima dengan segala senang hati.

Baturaja, September 2019

Penyusun,



Ir. Frandika Sujardi, MM

DAFTAR ISI

	Halaman
Halaman Sampul.....	i
Halaman Katalog.....	ii
Kata Sambutan	iii
Kata Pengantar.....	iv
Daftar Isi.....	v
Daftar Tabel.....	vi
Daftar Gambar.....	ix
Penjelasan Umum.....	x
Bab I GEOGRAFIS.....	1
Bab II PEMERINTAHAN.....	7
Bab III PENDUDUK	12
Bab IV SOSIAL.....	19
Bab V PERTANIAN.....	47
Bab VI PERINDUSTRIAN & ENERGI.....	62
Bab VII PERDAGANGAN.....	67
Bab VIII TRANSPORTASI, KOMUNIKASI & PARIWISATA.....	74

DAFTAR TABEL

	Halaman
BAB I : GEOGRAFIS	
Tabel 1.1 Letak Geografis dan Ketinggian masing-masing Desa/Kelurahan dari Permukaan Laut (dalam meter) di Kecamatan Ulu Ogan, 2018.....	3
Tabel 1.2 Nama Kepala Desa/Lurah dan Alamat Kantor masing-masing Desa/Kelurahan di Kecamatan Ulu Ogan,2018	4
Tabel 1.3 Jarak Kantor Kepala Desa/Lurah ke Kantor Camat dan Luas Wilayah masing-masing desa di Kecamatan Ulu Ogan, 2018.....	5
Tabel 1.4 Luas Wilayah Dan persentase Terhadap Luas Kecamatan Masing Desa/kelurahan di Kecamatan Ulu Ogan, 2018.....	6
BAB II : PEMERINTAHAN	
Tabel 2.1 Status Desa/Kelurahan di Kecamatan Ulu Ogan, 2018	9
Tabel 2.2 Jumlah Dusun, Rukun Tetangga, Perangkat Desa/Kelurahan dan Anggota BPD dalam Kecamatan Ulu Ogan, 2018	10
Tabel 2.3 Jumlah Anggota Bintara Pembina Keamanan dan Ketertiban Masyarakat (Babinkantibmas) dan Bintara Pembina Desa (Babinsa) yang bertugas di Kecamatan Ulu Ogan, 2018	11
BAB III : PENDUDUK	
Tabel 3.1. Jumlah Penduduk menurut Jenis Kelamin dan Desa/Kelurahan di Kecamatan Ulu Ogan, 2018	16
Tabel 3.2 Kepadatan Penduduk menurut Desa/Kelurahan di Kecamatan Ulu Ogan, 2018.....	17
Tabel 3.3 Jumlah Penduduk dan Rumah Tangga menurut Desa/Kelurahan di Kecamatan Ulu Ogan, 2018.....	18
BAB IV : SOSIAL	
Tabel 4.1 Jumlah Sekolah Dasar Negeri dan Swasta menurut Desa/Kelurahan di Kecamatan Ulu Ogan, 2018	25
Tabel 4.2 Jumlah Menengah Atas/ Madrasah Awaliyah dan Sekolah Menengah Kejuruan menurut Desa/Kelurahan di Kecamatan Ulu Ogan, 2018.....	26
Tabel 4.3 Jumlah Murid Sekolah Dasar Negeri dan Swasta menurut Desa/Kelurahan di Kecamatan Ulu Ogan, 2018	27

Tabel 4.4	Jumlah Guru Sekolah Dasar Negeri dan Swasta menurut Desa/Kelurahan di Kecamatan Ulu Ogan, 2018	28
Tabel 4.5	Jumlah Sekolah Menengah Pertama (SMP) Sekolah Menengah Atas (SMA) dan Sekolah Menengah Kejuruan (SMK) menurut Desa/kelurahan di Kecamatan Ulu Ogan, 2018	29
Tabel 4.6	Jumlah Murid Sekolah Menengah Pertama (SMP) Sekolah Menengah Atas (SMA) dan Sekolah Menengah Kejuruan (SMK) Negeri dan Swasta menurut Desa/kelurahan di Kecamatan Ulu Ogan, 2018	30
Tabel 4.7	Jumlah Guru Sekolah Menengah Pertama (SMP) Sekolah Menengah Atas (SMA) dan Sekolah Menengah Kejuruan (SMK) Negeri dan Swasta menurut Desa/kelurahan di Kecamatan Ulu Ogan, 2018	31
Tabel 4.8	Jumlah Madrasah Ibtidaiyah Negeri dan Swasta menurut Desa/kelurahan di Kecamatan Ulu Ogan, 2018	33
Tabel 4.9	Jumlah Murid Madrasah Ibtidaiyah Negeri dan Swasta menurut Desa/kelurahan di Kecamatan Ulu Ogan, 2018	33
Tabel 4.10	Banyaknya Guru Madrasah Ibtidaiyah Negeri dan Swasta menurut Desa/kelurahan di Kecamatan Ulu Ogan, 2018	34
Tabel 4.11	Jumlah Madrasah Tsanawiyah (MTs) dan Madrasah Aliyah (MA) Negeri dan Swasta menurut Desa/kelurahan di Kecamatan Ulu Ogan, 2018	35
Tabel 4.12	Jumlah Murid Madrasah Tsanawiyah (MTs) dan Madrasah Aliyah (MA) Negeri dan Swasta menurut Desa/kelurahan di Kecamatan Ulu Ogan, 2018	36
Tabel 4.13	Banyaknya Guru Madrasah Tsanawiyah (MTs) dan Madrasah Aliyah (MA) Negeri dan Swasta menurut Desa/kelurahan di Kecamatan Ulu Ogan, 2018	37
Tabel 4.14	Jumlah Sarana Kesehatan, Puskesmas/Pustu, Poskesdes dan Posyandu Posyandu menurut menurut Desa/kelurahan di Kecamatan Ulu Ogan, 2018	38
Tabel 4.16	Jumlah Rumah Sakit Umum, Rumah Sakit Khusus , Dan Puskesmas Menurut Desa/kelurahan di Kecamatan Ulu Ogan, 2018	41
Tabel 4.17	Jumlah Penduduk Menurut Kelurahan/Desa Dan Ahama Yang dianut Kecamatan Ulu Ogan, 2018	44
Tabel 4.18	Jumlah Rumah Ibadah menurut Desa/kelurahan di Kecamatan Ulu Ogan, 2018	45
Tabel 4.19	Jumlah Kelompok Karang Taruna dan Anggotanya menurut Desa/kelurahan di Kecamatan Ulu Ogan, 2018	46

BAB V : PERTANIAN

Tabel 5.1	Luas Tanaman Sayuran Dan Buah – Buah Menurut Jenis Tanaman Kecamatan Ulu Ogan, 2018 (Ton).....	51
Tabel 5.2	Luas Tanaman Biofarmaka Menurut Jenis Tanaman Kecamatan Ulu Ogan, 2018 (Kg).....	51
Tabel 5.3	Luas Tanaman Hias Menurut Jenis Tanaman (Tangkai) Kecamatan Ulu Ogan, 2018.....	53
Tabel 5.4	Produksi Buah –Buahan dan Sayuran Menurut Jenis Tanaman Kecamatan Ulu Ogan, 2018 (Ton).....	53
Tabel 5.5	Produksi Perkebunan Jenis Tanaman Kecamatan Ulu Ogan, 2018 (Ton).....	54
Tabel 5.6	Luas Lahan Menurut Penggunaan dan Desa Kecamatan Ulu Ogan, 2018	55
Tabel 5.7	Luas Sawah Menurut Jenis Pengairan Desa Kecamatan Ulu Ogan, 2018	56
Tabel 5.8	Luas Tanam, Luas Panen Dan Produksi Pada Sawah Dan Padi Ladang Menurut Desa Kecamatan Ulu Ogan, 2018.....	57
Tabel 5.9	Luas Panen Produksi Dan Produktifitas Palawija di Kecamatan Ulu Ogan, 2018	58
Tabel 5.10	Luas Tanaman Menghasilkan, Produksi, Dan Produktifitas Perkebunan Rakyat Di Kecamatan Ulu Ogan, 2018.....	59
Tabel 5.11	Jumlah Ternak Besar dan Ternak Kecil menurut Desa/kelurahan di Kecamatan Ulu Ogan, 2013 (dalam ekor).....	60

BAB VI : PERINDUSTRIAN DAN ENERGI

Tabel 6.1	Jumlah Industri Kecil dan Rumah Tangga menurut Desa/kelurahan di Kecamatan Ulu Ogan, 2018.....	64
Tabel 6.2	Jumlah Rumah Tangga Pengguna Listrik PLN dan Tidak Menggunakan Listrik menurut Desa/kelurahan di Kecamatan Ulu Ogan, 2018	65
Tabel 6.3	Jumlah Usaha Reparasi Kendaraan Bermotor menurut Desa/kelurahan di Kecamatan Ulu Ogan, 2018	66

BAB VII : PERDAGANGAN

Tabel 7.1	Jumlah Pasar menurut Desa/kelurahan di Kecamatan Ulu Ogan, 2018.....	69
Tabel 7.2	Jumlah Pasar Permanen, Semi Permanen dan Lainnya menurut Desa/kelurahan di Kecamatan Ulu Ogan, 2018.....	70

Tabel 7.3	Jumlah Warung Kelontong (Manisan) dan Minimarket menurut Desa/kelurahan di Kecamatan Ulu Ogan, 2018.....	71
Tabel 7.4	Jumlah Bank, KUD, dan Koperasi non KUD menurut Desa/kelurahan di Kecamatan Ulu Ogan, 2018	73
Tabel 7.5	Jumlah Rumah Makan dan Warung Makan (Kedai) menurut Desa/kelurahan di Kecamatan Ulu Ogan, 2018.....	74
BAB VIII : TRANSPORTASI, KOMUNIKASI DAN PARIWISATA		
Tabel 8.1	Jenis Prasarana Transportasi dan Ketersediaan Angkutan Umum menurut Desa/kelurahan di Kecamatan Ulu Ogan, 2018	76
Tabel 8.2	Keberadaan <i>Base Transceveir Station</i> (BTS) menurut Desa/Kelurahan di Kecamatan Ulu Ogan, 2018	77
Tabel 8.3	Objek Wisata Dan Jenis Wisata Menurut Desa/Kelurahan di Kecamatan Ulu Ogan, 2018	78
Tabel 8.4	Ketersediaan Sarana Komunikasi Menurut Desa/kelurahan di Kecamatan Ulu Ogan, 2018	79

DAFTAR GAMBAR

	Halaman
Gambar 1. Persentase Luas Desa/Kelurahan di Kecamatan Ulu Ogan, 2018.....	2
Gambar 2. Jumlah Kadus, RT, Aparat Desa dan Anggota BPD di Kec. Ulu Ogan, 2018.....	8
Gambar 3. Jumlah Penduduk Menurut Jenis Kelamin di Kec. Ulu Ogan , 2018	14
Gambar 4. Persentase Jumlah Penduduk Setiap Desa di Kec. Ulu Ogan, 2018	14
Gambar 5. Jumlah SD/MI, SMP dan SMA/SMA di Kecamatan Ulu Ogan, 2018.....	22
Gambar 6. Jumlah Murid dan guru SD, SMP dan SMA/SMK di Kecamatan Ulu Ogan, 2018.....	22
Gambar 7. Jumlah Fasilitas Kesehatan di Kecamatan Ulu Ogan, 2018.....	23
Gambar 8. Jumlah Tenaga Kesehatan di Kecamatan Ulu Ogan, 2018.....	23
Gambar 9. Banyaknya Sarana Peribadatan di Kecamatan Ulu Ogan, 2018.....	24
Gambar 10. Luas Panen (ha) Padi Sawah, Padi Ladang, Karet dan Kopi di Kecamatan Ulu Ogan, 2018.....	49
Gambar 12. Jumlah Ternak di Kecamatan Ulu Ogan, 2018	50
Gambar 13. Jumlah Rumah Tangga Pemakai Listrik di Kecamatan Ulu Ogan, 2018	63

PENJELASAN UMUM

Tanda-tanda, satuan-satuan, dan lain-lainnya yang digunakan dalam publikasi ini adalah sebagai berikut:

1. TANDA-TANDA

Data tidak tersedia	:	...
Tidak ada atau nol	:	—
Data dapat diabaikan	:	0
Tanda decimal	:	,
Data tidak dapat ditampilkan	:	NA
Angka perkiraan	:	e
Angka sementara	:	x
Angka sangat sementara	:	xx
Angka diperbaiki	:	r

2. SATUAN

barel	:	158,99 liter = $1/6,2898 \text{ m}^3$
hektar (ha)	:	10 000 m^2
kilometer (km)	:	1 000 meter (m)
knot	:	1,8523 km/jam (km/hour)
kuintal	:	100 kg
KWh	:	1 000 Watt
MWh	:	1 000 KWh
liter (untuk beras)	:	0,80 kg
ons	:	28,31 gram
ton	:	1 000 kg

Satuan lain: buah, dus, butir, helai/lembar, kaleng, batang, pulsa, ton kilometer (ton-km), jam, menit, persen (%).

Perbedaan angka di belakang koma disebabkan oleh pembulatan angka.



BAB

1

<https://okukab.bps.go.id>

GEOGRAFIS

BAB I : GEOGRAFIS

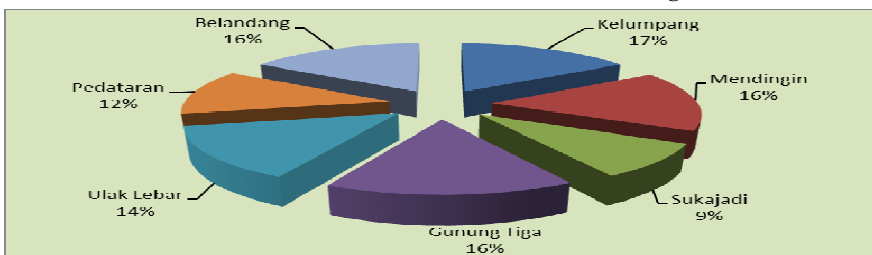
Secara administratif Kecamatan Ulu Ogan terdiri dari 7 desa dengan luas wilayah sekitar 23.600 Ha. Jika dilihat dari luas setiap desa yang terdapat di Kecamatan Ulu Ogan, maka desa yang memiliki luas wilayah terbesar adalah Desa Belandang (dengan luas wilayah 3.858 Ha), sedangkan Desa Sukajadi merupakan desa yang memiliki luas wilayah terkecil yaitu 2.123 Ha.

Secara umum, keadaan topografi Kecamatan Ulu Ogan meliputi 80 persen tanah perbukitan, sedangkan 20 persen sisanya berupa tanah datar dan rawa-rawa. Batas-batas Kecamatan Ulu Ogan adalah sebagai berikut:

- Sebelah Utara berbatasan dengan Kecamatan Tanjung Agung, Kabupaten Muara Enim
- Sebelah Selatan berbatasan dengan Kecamatan Muara Dua Kisam, Kabupaten OKU Selatan
- Sebelah Timur berbatasan dengan Kecamatan Pengandonan, Kabupaten OKU
- Sebelah Barat berbatasan dengan Kecamatan Tanjung Agung, Kabupaten OKU

Mayoritas penduduk Kecamatan Ulu Ogan bermata pencaharian sebagai petani. Adapun Jarak Kecamatan Ulu Ogan ke Ibukota Kabupaten (Kota Baturaja) sekitar 65 Km.

Gambar 1: Persentase Luas Desa di Kecamatan Ulu Ogan, 2018



Tabel 1.1. Letak Geografis dan Ketinggian masing-masing Desa dari Permukaan Laut (dalam meter) di Kecamatan Ulu Ogan, 2018

Desa	Letak Geografis		Ketinggian (mdpl)	Posisi Kantor Desa	
	Pantai	Bukan Pantai		Latitude	Longitude
(1)	(2)	(3)	(4)	(5)	(6)
1. Kelumpang	-	√	323	-4,1194	103,7545
2. Mendingin	-	√	305	-4,1102	103,7614
3. Sukajadi	-	√	283	-4,1094	103,7627
4. Gunung Tiga	-	√	298	-4,1184	103,7548
5. Ulak Lebar	-	√	281	-4,1096	103,758
6. Pedataran	-	√	281	-4,1008	103,767
7. Belandang	-	√	284	-4,0981	103,7709

Sumber: Badan Pusat Statistik Kabupaten Ogan Komering Ulu

Tabel 1.2. Nama Kepala Desa dan Alamat Kantor Desa masing-masing Desa di Kecamatan Ulu Ogan, 2018

Desa/Kelurahan	Nama Kepala Desa	Alamat Kantor Desa
(1)	(2)	(3)
1. Kelumpang	Ruzalmi	Kelumpang
2. Mendingin	Martambang	Mendingin
3. Sukajadi	Jupri	Sukajadi
4. Gunung Tiga	Dadang Wijaya	Gunung Tiga
5. Ulak Lebar	Ikhsan	Ulak lebar
6. Pedataran	Kahirudin	Pedataran
7. Belandang	Edi Sartono	Belandang

Sumber: Kantor Camat Ulu Ogan

Tabel 1.3. Jarak Kantor Kepala Desa ke Kantor Camat dan Luas Wilayah masing-masing desa di Kecamatan Pengandonan, 2018

D e s a	Jarak Kantor Kepala Desa ke Kantor Camat (Km)	Luas Wilayah (km ²)
(1)	(2)	(3)
1. Kelumpang	1,50	38,15
2. Mendingin	0,75	38,55
3. Sukajadi	0,50	21,23
4. Gunung Tiga	1,00	38,15
5. Ulak Lebar	0,90	33,42
6. Pedataran	2,00	27,92
7. Belandang	2,00	38,58
J U M L A H		236

Sumber: Kantor Desa

Tabel 1.4. Luas Wilayah dan Presentase terhadap Luas Kecamatan masing-masing desa di Kecamatan Pengandonan, 2018

D e s a	Luas Wilayah (km ²)	Persentase terhadap Luas Kecamatan (%)
(1)	(2)	(3)
1. Kelumpang	38,15	16,17
2. Mendingin	38,55	16,33
3. Sukajadi	21,23	9,00
4. Gunung Tiga	38,15	16,17
5. Ulak Lebar	33,42	14.16
6. Pedataran	27,92	11,83
7. Belandang	38,58	16.35
J U M L A H	236	100

Sumber: Kantor Desa

BAB 2

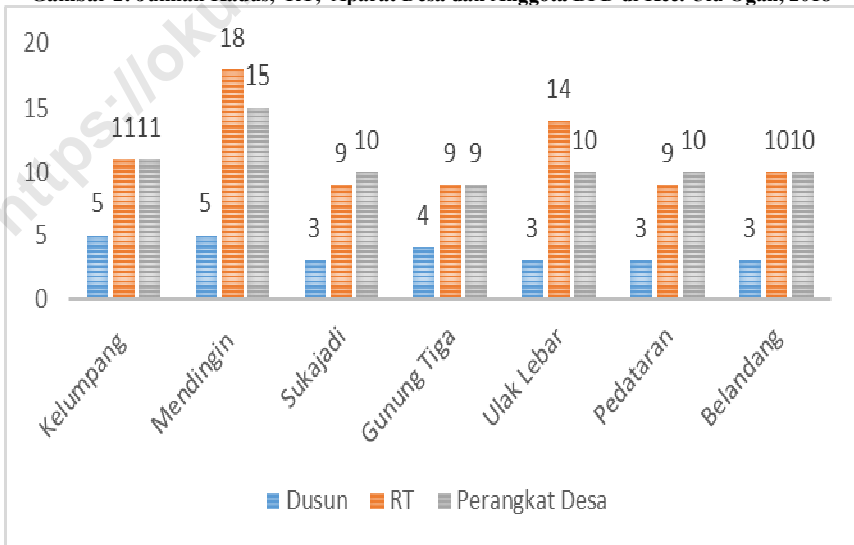
PEMERINTAHAN

BAB 2 : PEMERINTAHAN

Sampai dengan tahun 2018 secara administrasi, keseluruhan desa yang terdapat di Kecamatan Ulu Ogan masih berstatus desa dan belum satupun yang berstatus kelurahan. Dari seluruh desa tersebut, terdapat 72 orang perangkat desa, 26 orang kepala dusun, 80 orang rukun tetangga dan 31 orang anggota BPD. Informasi selengkapnya dapat diperhatikan pada tabel 2.2.

Salah satu indikator untuk melihat sampai sejauh mana tingkat kesejahteraan masyarakat suatu daerah adalah dengan memperhatikan tingkat keamanan di daerah tersebut. Untuk itu diperlukan aparat keamanan yang cukup untuk menjaga keamanan dan ketertiban suatu daerah, disamping tentu saja diharapkan adanya kesadaran dan partisipasi masyarakat untuk secara pro-aktif menjaga keamanan daerahnya.

Gambar 2: Jumlah Kadus, RT, Aparat Desa dan Anggota BPD di Kec. Ulu Ogan, 2018



Tabel 2.1. Status Desa/Kelurahan di Kecamatan Ulu Ogan, 2018

Desa/kelurahan	Status	
	Desa	Kelurahan
(1)	(2)	(3)
1. Kelumpang	√	-
2. Mendingin	√	-
3. Sukajadi	√	-
4. Gunung Tiga	√	-
5. Ulak Lebar	√	-
6. Pedataran	√	-
7. Belandang	√	-
Jumlah	7	-

Sumber: Kantor Desa

Tabel 2.2. Jumlah Dusun, Rukun Tetangga, Aparat Desa dan Anggota BPD dalam Kecamatan Ulu Ogan, 2018

Desa/kelurahan	Dusun	Rukun Tetangga	Perangkat Desa	Anggota BPD
(1)	(2)	(3)	(4)	(5)
1. Kelumpang	5	11	11	5
2. Mendingin	5	18	15	5
3. Sukajadi	3	9	10	5
4. Gunung Tiga	4	9	9	5
5. Ulak Lebar	3	14	10	5
6. Pedataran	3	9	10	5
7. Belandang	3	10	10	5
Jumlah	26	80	72	35

Sumber : Kantor Desa

Tabel 2.3. Jumlah Anggota Bintara Pembina Keamanan dan Ketertiban Masyarakat (Babinkantibmas) dan Bintara Pembina Desa (Babinsa) yang bertugas di Kecamatan Ulu Ogan, 2018

D E S A	Babinkantibmas	Babinsa
(1)	(2)	(3)
1. Kelumpang	1	1
2. Mendingin	1	1
3. Sukajadi	1	1
4. Gunung Tiga	1	1
5. Ulak Lebar	1	1
6. Pedataran	1	1
7. Belandang	1	1

Sumber: POLSEK Ulu Ogan dan KORAMIL Pengandonan



BAB

3

<https://okukab.bps.go.id>

PENDUDUK

BAB 3 : PENDUDUK

3,1, Penduduk

Pembangunan yang dilaksanakan oleh pemerintah suatu daerah memiliki sasaran utama untuk meningkatkan kesejahteraan penduduk yang ada di dalam daerah tersebut, Untuk itu pemerintah daerah telah melaksanakan berbagai upaya dalam rangka mengantisipasi masalah kependudukan, Usaha untuk menekan laju pertumbuhan penduduk juga telah dilakukan oleh pemerintah melalui Program Keluarga Berencana yang telah dimulai sejak awal tahun 1970-an, Akan tetapi, semua usaha tersebut tidak akan memiliki arti jika tanpa dukungan dari seluruh lapisan penduduk yang mendiami daerah tersebut,

a, Jumlah dan Laju Pertumbuhan penduduk

Pada Tahun 2018, jumlah penduduk di Kecamatan Ulu Ogan berjumlah 9,768 jiwa, dengan komposisi 5,095 jiwa berjenis

kelamin laki-laki dan 4,673 jiwa berjenis kelamin perempuan, Dengan demikian penduduk Kecamatan Ulu Ogan lebih banyak yang laki-laki daripada yang perempuan, Berdasarkan jumlah penduduk dan luas wilayahnya dapatlah diketahui rata-rata kepadatan penduduk kecamatan Ulu Ogan yaitu 41,40 jiwa setiap Km² (Informasi selengkapnya disajikan dalam tabel 3,1 dan 3,2),

Jika diamati jumlah penduduk per desa di Kecamatan Ulu Ogan, maka terlihat bahwa Desa Mendingin merupakan desa yang memiliki jumlah penduduk terbesar, yaitu 2,273 jiwa, Sedangkan desa yang memiliki jumlah penduduk terkecil adalah Desa Pedataran dengan jumlah penduduk sebanyak 534 jiwa,

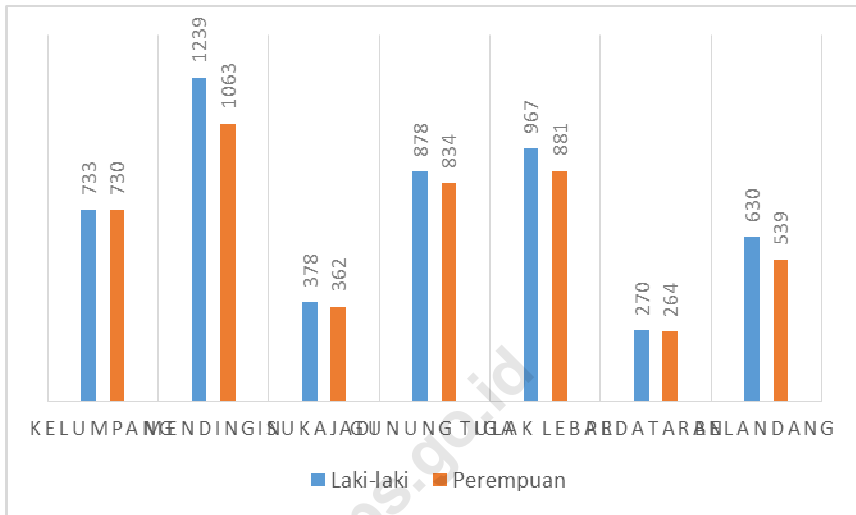
b, Persebaran dan Kepadatan Penduduk

Penduduk sebagai obyek sekaligus subyek utama pembangunan merupakan pokok yang selalu menjadi perhatian pemerintah, Pertumbuhan penduduk yang terlampau tinggi akan menjadi beban bagi suatu daerah manakala penduduk di wilayah tersebut sudah padat, tetapi sebaliknya pertumbuhan penduduk yang tinggi justru diharapkan guna mempercepat proses pembangunan di daerah yang masih jarang penduduknya, Oleh karenanya penyebaran penduduk yang merata perlu mendapat perhatian guna memancing keghairahan pembangunan di Kecamatan Ulu Ogan,

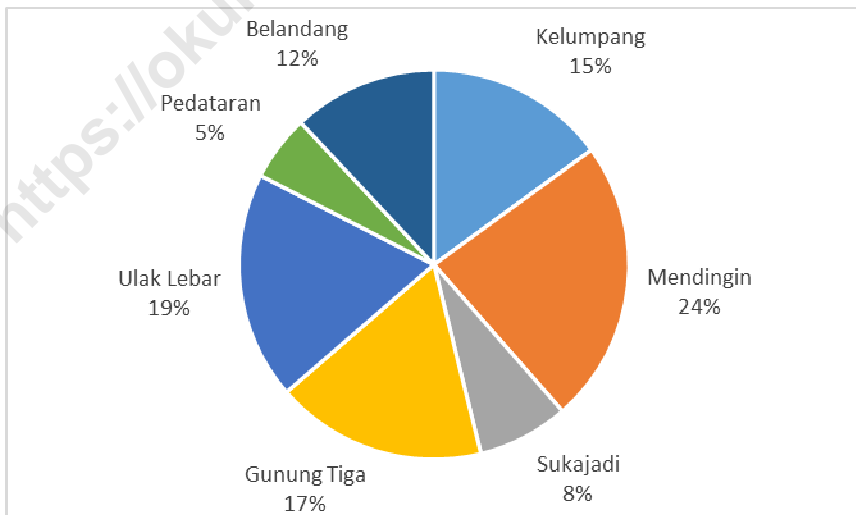
c. Rasio Jenis Kelamin

Pada Tahun 2018, rasio jenis kelamin Kecamatan Ulu Ogan berada di atas 100 yaitu sebesar 109,031, Ini mengindikasikan bahwa jumlah penduduk laki-laki lebih banyak daripada jumlah penduduk perempuan, Semua desa di Kecamatan Ulu Ogan memiliki angka rasio jenis kelamin di atas 100,

Gambar 3: Jumlah Penduduk menurut Jenis Kelamin di Kec, Ulu Ogan, 2018



Gambar 4: Persentase Jumlah Penduduk Setiap Desa di Kec, Ulu Ogan, 2018



Tabel 3.1 Jumlah Penduduk menurut Jenis Kelamin dan Desa di Kecamatan Ulu Ogan, 2018

Desa/kelurahan	Laki-Laki	Perempuan	Jumlah
(1)	(2)	(3)	(4)
1. Kelumpang	733	730	1463
2. Mendingin	1239	1063	2302
3. Sukajadi	378	362	740
4. Gunung Tiga	878	834	1712
5. Ulak Lebar	967	881	1848
6. Pedataran	270	264	534
7. Belandang	630	539	1169
J U M L A H	5 095	4 673	9 768

Sumber: Badan Pusat Statistik Kabupaten Ogan Komering Ulu (Proyeksi)

Tabel 3.2 Kepadatan Penduduk menurut Desa di Kecamatan Ulu Ogan, 2018

Desa/kelurahan	Penduduk (Jiwa)	Luas Wilayah (Km ²)	Kepadatan Penduduk (Jiwa/Km ²)
(1)	(2)	(3)	(4)
1. Kelumpang	1463	38,14	38,36
2. Mendingin	2302	38,54	59,73
3. Sukajadi	740	21,23	34,86
4. Gunung Tiga	1712	38,14	44,89
5. Ulak Lebar	1848	33,42	55,30
6. Pedataran	534	27,92	19,12
7. Belandang	1169	38,58	30,30
J U M L A H	9 768	235,97	40,88

Sumber: Badan Pusat Statistik Kabupaten Ogan Komering Ulu (Proyeksi)

Tabel 3.3 Jumlah Penduduk dan *Sex Ratio* menurut Desa di Kecamatan Ulu Ogan, 2018

Desa/kelurahan	Penduduk (jiwa)	<i>Sex Ratio</i>
(1)	(2)	
1. Kelumpang	1463	100,41
2. Mendingin	2302	116,56
3. Sukajadi	740	104,42
4. Gunung Tiga	1712	105,28
5. Ulak Lebar	1848	109,76
6. Pedataran	534	102,27
7. Belandang	1169	116,88
J U M L A H	9 344	109,031

Sumber: Badan Pusat Statistik Kabupaten Ogan Komering Ulu (Proyeksi)



BAB

4

<https://okukab.blogspot.go.id>

SOSIAL

BAB 4 : SOSIAL

Keadaan sosial suatu wilayah dapat digunakan sebagai indikator atau proxy (pendekatan) dalam mengamati dan menganalisa kualitas hidup penduduknya. Semakin maju dan berkualitas kehidupan penduduk suatu wilayah maka sarana sosial (seperti: sekolah, sarana kesehatan, akses informasi, dan lain-lain) akan semakin baik pula.

Untuk mengetahui keadaan umum sosial penduduk Kecamatan Ulu ogan pada tahun 2018 dapat dilihat dari beberapa indikator di bawah ini:

4.1. Pendidikan

Salah satu keberhasilan pembangunan di suatu daerah adalah apabila didukung oleh sumber daya yang berkualitas. Melalui jalur pendidikan, pemerintah berupaya dan berkehendak untuk meningkatkan kualitas sumber daya manusia penduduk, dengan tingkat pendidikan penduduk yang makin

membalik maka dapat diharapkan kualitas kehidupan masyarakat juga akan membaik. Program Wajib belajar 6 tahun yang dilanjutkan dengan wajib belajar 9 tahun adalah bentuk upaya pemerintah dalam rangka merealisasikan tujuan di atas, sehingga dapat tercipta sumber daya manusia tangguh yang siap untuk bersaing pada era globalisasi.

Upaya yang telah dilakukan oleh pemerintah tentu saja membutuhkan dukungan dari semua pihak, terutama dukungan dari masyarakat itu sendiri. Untuk itu, pemerintah harus mampu memfasilitasi berbagai sarana dan prasarana penunjang pendidikan secara memadai dengan memperhatikan pemerataan distribusinya ke semua wilayah. Sarana dan prasarana dimaksud baik sarana fisik seperti bangunan sekolah namun juga sarana non fisik seperti tenaga pengajar yang dari

waktu ke waktu kualitasnya semakin membaik.

Jumlah Sekolah Dasar yang ada di Kecamatan Ulu Ogan kondisi Juli tahun 2018 berjumlah 4 unit sekolah dasar negeri. Keseluruhan sekolah dasar tersebut menyebar di empat desa yaitu Desa Sukajadi, Desa Gunung Tiga, Desa Pedataran dan Desa Belandang, dengan total murid SD sebanyak 886 siswa dan keseluruhan tenaga pengajar (guru) SD Negeri sebanyak 55 orang.

Sementara jumlah SMP negeri di Kecamatan Ulu ogan hanya ada 1 unit sekolah yang terdapat di Desa Mendingin. Sedangkan jumlah SLTA/SMA Negeri hanya berjumlah 1 unit sekolah yang terdapat di Desa Ulak Lebar. Adapun keseluruhan siswa SMP sebanyak 428 siswa yang diasuh oleh 20 guru. Sementara itu keseluruhan siswa SLTA/SMA sebanyak 290 siswa yang diasuh oleh 21 guru.

4.2. Kesehatan

Salah satu hak dasar warga Negara adalah tercapainya hidup sehat. Oleh karenanya pembangunan bidang kesehatan, menjadi sangat penting karena menyangkut seluruh aspek kehidupan manusia. Jika pembangunan kesehatan di suatu daerah berhasil dengan baik maka taraf kesejahteraan penduduk di daerah tersebut secara langsung dapat pula meningkat. Selain itu, pembangunan kesehatan juga memuat mutu dan upaya kesehatan yang sangat dipengaruhi oleh ketersediaan fasilitas kesehatan dengan menciptakan akses pelayanan kesehatan dasar yang didukung oleh sumber daya kesehatan yang memadai seperti rumah sakit, puskesmas, tenaga kesehatan dan ketersediaan obat.

Secara umum, pelayanan kesehatan masyarakat diarahkan kepada pelayanan kesehatan penduduk, pelayanan kesehatan terhadap tenaga produktif dan usaha preventif kesehatan. Upaya

yang dilakukan pemerintah dalam pelayanan kesehatan meliputi pelayanan kesehatan kepada seluruh lapisan masyarakat dan diupayakan agar dapat menjangkau seluruh lapisan masyarakat, utamanya masyarakat dengan golongan ekonomi lemah sehingga diharapkan mereka dapat pula menikmati pelayanan kesehatan yang jauh lebih baik.

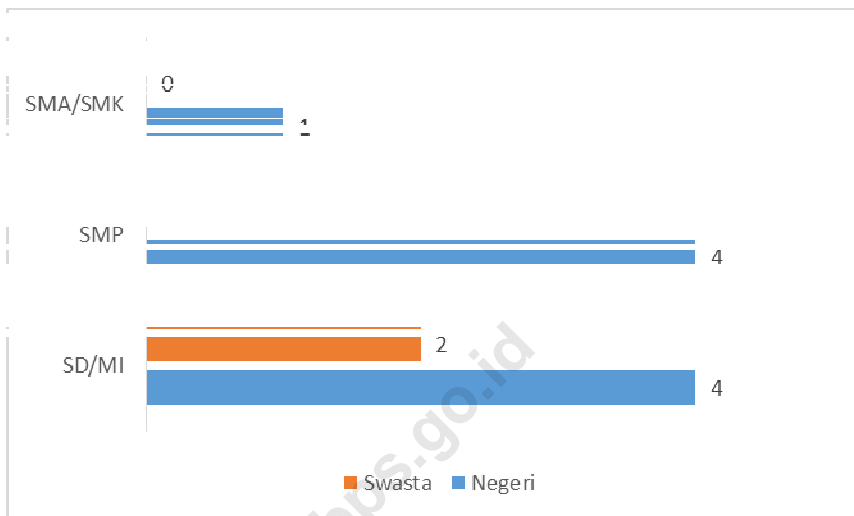
Sampai dengan tahun 2018, fasilitas kesehatan yang terdapat di Kecamatan Ulu Ogan meliputi 1 puskesmas, dan 7 posyandu. Sedangkan tenaga kesehatan meliputi 12 orang bidan dan 17 dukun bayi. Jika dilihat dari banyaknya penduduk yang tersebar pada 7 desa di Kecamatan Ulu Ogan, maka ketersediaan fasilitas kesehatan maupun tenaga kesehatan tersebut masih belum memadai.

4.3. Agama

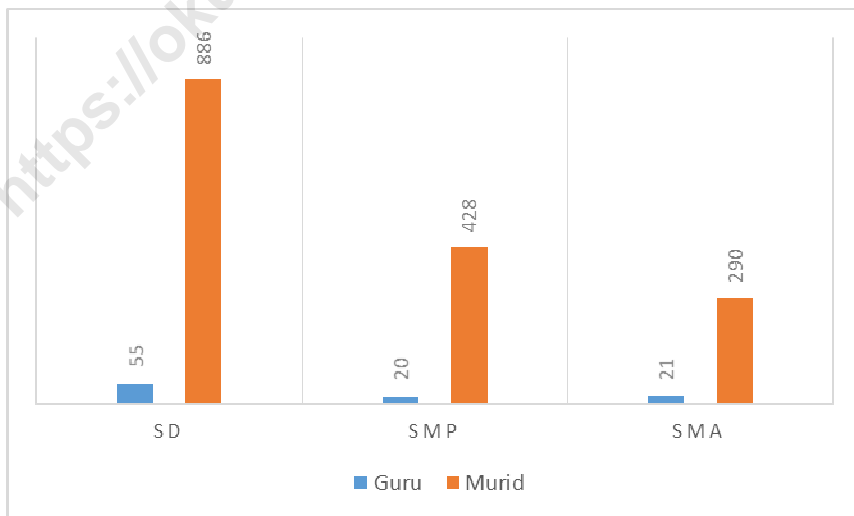
Kebebasan beragama dan menjalankan ibadah sesuai dengan agama dan keyakinannya dijamin oleh Undang-undang dasar secara mutlak. Dengan kebebasan tersebut diharapkan semua warga Negara dapat memperoleh ketentrangan batinnya, yang merupakan salah satu kebutuhan dasar seluruh umat manusia. Untuk itu, fasilitas rumah ibadah seperti masjid, musholla, gereja, dll dapat dijadikan sebagai indikator ketaatan penduduk suatu daerah dalam menjalankan ajaran agamanya, sehingga tercapai tujuannya dalam beragama.

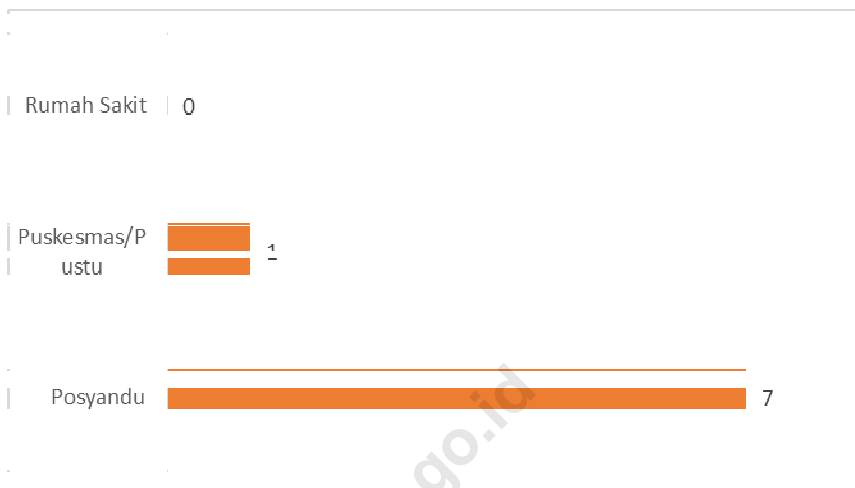
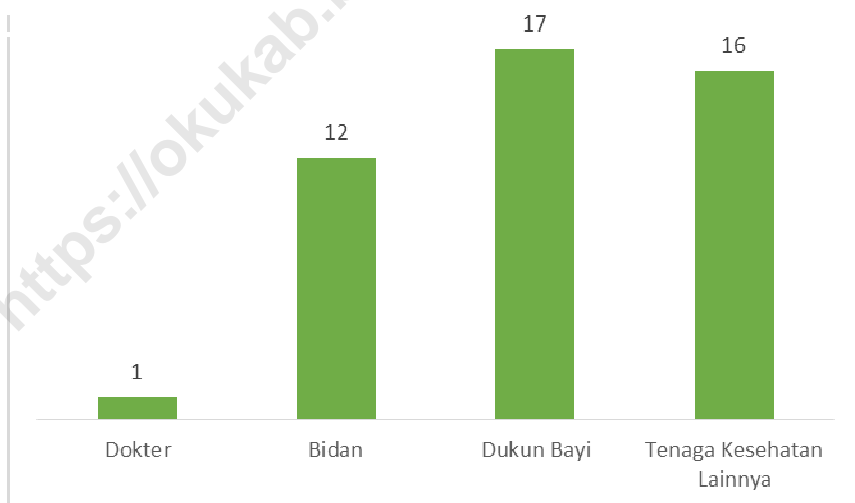
Sampai tahun 2018, di Kecamatan Ulu Ogan sudah terdapat 9 masjid dan 7 langgar/musholla .

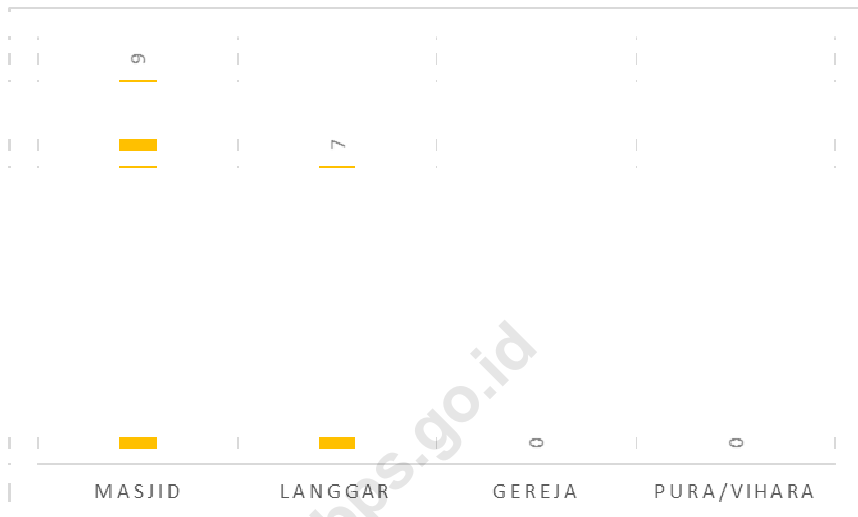
Gambar 5 : Jumlah SD/MI, SMP dan SMA/SMK di Kecamatan Ulu ogan, 2018



Gambar 6 : Jumlah Murid dan guru SD, SMP dan SMA/SMK di Kecamatan Ulu Ogan, 2018



Gambar 7 : Jumlah Fasilitas Kesehatan di Kecamatan Ulu Ogan, 2018**Gambar 8 : Jumlah Tenaga Kesehatan di Kecamatan Ulu Ogan, 2018**

Gambar 9 : Banyaknya Sarana Peribadatan di Kecamatan Ulu Ogan, 2018

Tabel 4.1 Jumlah Sekolah Dasar/ Madrasah Ibtidaiyah dan Sekolah Menengah Pertama/ Madrasah Tsanawiyah menurut Desa/Kelurahan di Kecamatan Ulu Ogan, 2018

Desa/ Kelurahan	SD/MI			SMP/MTs		
	2011	2014	2018	2011	2014	2018
(1)	(2)	(3)	(4)	(5)	(6)	(7)
1. Kelumpang	1	1	1	-	-	-
2. Mendingin	-	-	-	-	-	-
3. Sukajadi	1	1	1	1	1	1
4. Gunung Tiga	1	1	1	-	-	-
5. Ulak Lebar	-	-	-	-	-	-
6. Pedataran	1	1	1	-	-	-
7. Belandang	1	1	1	-	-	-
J u m l a h	5	5	5	1	1	1

Sumber : Badan Pusat Statistik Ogan Komering Ulu

Tabel 4.2 Jumlah Sekolah Menengah Atas/ Madrasah Awaliyah dan Sekolah Menengah Kejuruan menurut Desa/Kelurahan di Kecamatan Ulu Ogan, 2018

Desa/ Kelurahan	SMA/MA			SMK		
	2011	2014	2018	2011	2014	2018
(1)	(2)	(3)	(4)	(5)	(6)	(7)
1. Kelumpang	-	-	-	-	-	-
2. Mendingin	-	-	-	-	-	-
3. Sukajadi	-	-	-	-	-	-
4. Gunung Tiga	-	-	-	-	-	-
5. Ulak Lebar	1	1	1	1	1	1
6. Pedataran	-	-	-	-	-	-
7. Belandang	-	-	-	-	-	-
J u m l a h	1	1	1	1	1	1

Sumber : Badan Pusat Statistik Ogan Komering Ulu

Tabel 4.3 Jumlah Murid Sekolah Dasar Negeri dan Swasta menurut Desa/Kelurahan di Kecamatan Ulu Ogan, 2018

Desa/kelurahan	Jumlah Murid Sekolah Dasar	
	Negeri	Swasta
(1)	(2)	(3)
1. Kelumpang	0	109
2. Mendingin	0	0
3. Sukajadi	295	0
4. Gunung Tiga	297	0
5. Ulak Lebar	0	0
6. Pedataran	51	0
7. Belandang	134	0
Jumlah	777	109

Sumber: <http://dapo.dikdasmen.kemdikbud.go.id>

Tabel 4.4 Jumlah Guru Sekolah Dasar Negeri dan Swasta menurut Desa/Kelurahan di Kecamatan Ulu Ogan , 2018

Desa/kelurahan	Jumlah Guru Sekolah Dasar	
	Negeri	Swasta
(1)	(2)	(3)
1. Kelumpang	0	9
2. Mendingin	0	0
3. Sukajadi	16	0
4. Gunung Tiga	17	0
5. Ulak Lebar	0	0
6. Pedataran	10	0
7. Belandang	12	0
J u m l a h	55	0

Sumber: <http://dapo.dikdasmn.kemdikbud.go.id>

Tabel 4.5. Jumlah Sekolah Menengah Pertama (SMP), Sekolah Menengah Atas (SMA) dan Sekolah Menengah Kejuruan (SMK) menurut Desa/kelurahan di Kecamatan Ulu Ogan, 2018

Desa/kelurahan	SMP		SMA/SMK	
	Negeri (unit)	Swasta (unit)	Negeri (unit)	Swasta (unit)
(1)	(2)	(3)	(4)	(5)
1. Kelumpang	0	0	0	0
2. Mendingin	0	0	0	0
3. Sukajadi	1	0	0	0
4. Gunung Tiga	0	0	0	0
5. Ulak Lebar	0	0	1	0
6. Pedataran	0	0	0	0
7. Belandang	0	0	0	0
Jumlah	1	0	1	0

Sumber: <http://dapo.dikdasmen.kemdikbud.go.id>

Tabel 4.6. Jumlah Murid Sekolah Menengah Pertama (SMP) Sekolah Menengah Atas (SMA) dan Sekolah Menengah Kejuruan (SMK) Negeri dan Swasta menurut Desa/kelurahan di Kecamatan Ulu Ogan, 2018

Desa/kelurahan	SMP		SMA/SMK	
	Negeri	Swasta	Negeri	Swasta
(1)	(2)	(3)	(4)	(5)
1. Kelumpang	0	0	0	0
2. Mendingin	0	0	0	0
3. Sukajadi	428	0	0	0
4. Gunung Tiga	0	0	0	0
5. Ulak Lebar	0	0	290	0
6. Pedataran	0	0	0	0
7. Belandang	0	0	0	0
Jumlah	428	0	290	0

Sumber: <http://dapo.dikdasmen.kemdikbud.go.id>

Tabel 4.7. Jumlah Guru Sekolah Menengah Pertama (SMP), Sekolah Menengah Atas (SMA) dan Sekolah Menengah Kejuruan (SMK) Negeri dan Swasta menurut Desa/kelurahan di Kecamatan Ulu Ogan, 2018

Desa/kelurahan	SMP		SMA/SMK	
	Negeri	Swasta	Negeri	Swasta
(1)	(2)	(3)	(4)	(5)
1. Kelumpang	0	0	0	0
2. Mendingin	21	0	0	0
3. Sukajadi	0	0	0	0
4. Gunung Tiga	0	0	0	0
5. Ulak Lebar	0	0	21	0
6. Pedataran	0	0	0	0
7. Belandang	0	0	0	0
Jumlah	22	0	21	0

Sumber: <http://dapo.dikdasmen.kemdikbud.go.id>

Tabel 4.8 Jumlah Madrasah Ibtidaiyah Negeri dan Swasta menurut Desa/kelurahan di Kecamatan Ulu Ogan, 2018

Desa/kelurahan	Jumlah Madrasah Ibtidaiyah	
	Negeri (unit)	Swasta (unit)
(1)	(2)	(3)
1. Kelumpang	0	1
2. Mendingin	0	0
3. Sukajadi	0	0
4. Gunung Tiga	0	0
5. Ulak Lebar	0	1
6. Pedataran	0	0
7. Belandang	0	0
Jumlah	0	2

Sumber: Kantor Kementerian Agama Kabupaten OKU

Tabel 4.9 Jumlah Murid Madrasah Ibtidaiyah Negeri dan Swasta menurut Desa/kelurahan di Kecamatan Ulu Ogan, 2018

Desa/kelurahan	Madrasah Ibtidaiyah	
	Negeri	Swasta
(1)	(2)	(3)
1. Kelumpang	0	109
2. Mendingin	0	0
3. Sukajadi	0	0
4. Gunung Tiga	0	0
5. Ulak Lebar	0	-
6. Pedataran	0	0
7. Belandang	0	0
Jumlah	0	109

Sumber: Kantor Kementerian Agama Kabupaten OKU

Tabel 4.10. Banyaknya Guru Madrasah Ibtidaiyah Negeri dan Swasta menurut Desa/kelurahan di Kecamatan Ulu Ogan, 2018

Desa/kelurahan	Madrasah Ibtidaiyah	
	Negeri	Swasta
(1)	(2)	(3)
1. Kelumpang	0	8
2. Mendingin	0	0
3. Sukajadi	0	0
4. Gunung Tiga	0	0
5. Ulak Lebar	0	-
6. Pedataran	0	0
7. Belandang	0	0
Jumlah	0	22

Sumber: Kantor Kementerian Agama Kabupaten OKU

Tabel 4.11 Jumlah Madrasah Tsanawiyah (MTs) dan Madrasah Aliyah (MA) Negeri dan Swasta menurut Desa/kelurahan di Kecamatan Ulu Ogan, 2018

Desa/kelurahan	Madrasah Tsanawiyah		Madrasah Aliyah	
	Negeri (unit)	Swasta (unit)	Negeri (unit)	Swasta (unit)
(1)	(2)	(3)	(4)	(5)
1. Kelumpang	0	0	0	0
2. Mendingin	0	0	0	0
3. Sukajadi	0	0	0	0
4. Gunung Tiga	0	0	0	0
5. Ulak Lebar	0	0	0	0
6. Pedataran	0	0	0	0
7. Belandang	0	0	0	0
J u m l a h	0	0	0	0

Sumber: Kantor Desa

Tabel 4.12. Jumlah Murid Madrasah Tsanawiyah (MTs) dan Madrasah Aliyah (MA) Negeri dan Swasta menurut Desa/kelurahan di Kecamatan Ulu Ogan, 2018

Desa/kelurahan	Madrasah Tsanawiyah		Madrasah Aliyah	
	Negeri	Swasta	Negeri	Swasta
(1)	(2)	(3)	(4)	(5)
1. Kelumpang	0	0	0	0
2. Mendingin	0	0	0	0
3. Sukajadi	0	0	0	0
4. Gunung Tiga	0	0	0	0
5. Ulak Lebar	0	0	0	0
6. Pedataran	0	0	0	0
7. Belandang	0	0	0	0
Jumlah	0	0	0	0

Sumber: Kantor Desa

Tabel 4.13 Banyaknya Guru Madrasah Tsanawiyah (MTs) dan Madrasah Aliyah (MA) Negeri dan Swasta menurut Desa/kelurahan di Kecamatan Ulu Ogan, 2018

Desa/kelurahan	Madrasah Tsanawiyah		Madrasah Aliyah	
	Negeri	Swasta	Negeri	Swasta
(1)	(2)	(3)	(4)	(5)
1. Kelumpang	0	0	0	0
2. Mendingin	0	0	0	0
3. Sukajadi	0	0	0	0
4. Gunung Tiga	0	0	0	0
5. Ulak Lebar	0	0	0	0
6. Pedataran	0	0	0	0
7. Belandang	0	0	0	0
Jumlah	0	0	0	0

Sumber: Kantor Desa

Tabel 4.14 Jumlah Desa/Kelurahan Yang Memiliki Sarana Kesehatan Menurut Kelurahan/Desa, 2016-2018

Desa/kelurahan	Rumah Sakit			Rumah Sakit Bersalin		
	2011	2014	2018	2011	2014	2018
(1)	(2)	(3)		(4)	(5)	
1. Kelumpang	-	-	-	-	-	-
2. Mendingin	-	-	-	-	-	-
3. Sukajadi	-	-	-	-	-	-
4. Gunung Tiga	-	-	-	-	-	-
5. Ulak Lebar	-	-	-	-	-	-
6. Pedataran	-	-	-	-	-	-
7. Belandang	-	-	-	-	-	-
Kecamatan Ulu Ogan	-	-	-	-	-	-

Lanjutan Tabel 4.14

Desa/Kelurahan	Poliklinik			Puskesmas		
	2-11	2-14	2-18	2-11	2-14	2-18
(1)	(2)	(3)	(4)	(5)	(6)	(7)
1. Kelumpang	-	-	-	-	-	-
2. Mendingin	-	-	-	-	-	-
3. Sukajadi	-	-	-	-	1	-
4. Gunung Tiga	-	-	-	-	-	-
5. Ulak Lebar	-	-	-	-	-	-
6. Pedataran	-	-	-	-	-	-
7. Belandang	-	-	-	-	-	-
Kecamatan Ulu Ogan	-	-	-	-	1	-

Lanjutan Tabel 4.14

Desa/Kelurahan	Pustu			Apotek		
	2-11	2-14	2-18	2-11	2-14	2-18
(1)	(2)	(3)	(4)	(5)	(6)	(7)
8. Kelumpang	1	1	1	-	-	-
9. Mendingin	-	-	-	-	-	-
10. Sukajadi	-	-	-	-	-	-
11. Gunung Tiga	-	-	-	-	-	-
12. Ulak Lebar	-	-	-	-	-	-
13. Pedataran	-	-	-	-	-	-
14. Belandang	-	-	-	-	-	-
Kecamatan Ulu Ogan	-	-	-	-	-	-

Tabel 4.15. Jumlah Dokter, Bidan dan Tenaga Kesehatan Lainnya menurut Desa/kelurahan di Kecamatan Ulu Ogan, 2018

Desa/kelurahan	Dokter	Bidan	Tenaga Kesehatan Lainnya	Dukun Bayi/Dukun Bersalin
(1)	(2)	(3)	(4)	(5)
1. Kelumpang	-	1	3	3
2. Mendingin	-	2	4	3
3. Sukajadi	1	1	-	1
4. Gunung Tiga	-	2	1	2
5. Ulak Lebar	-	3	7	4
6. Pedataran	-	1	-	3
7. Belandang	-	2	1	1
Jumlah	1	12	16	17

Sumber: Kantor Desa

Tabel 4.16 Jumlah Rumah Sakit Umum, Rumah Sakit Khusus, dan Puskesmas Menurut Desa/Kelurahan di Kecamatan Ulu Ogan, 2018

Desa/Kelurahan	Rumah Sakit		Rumah Sakit Khusus		Rumah Sakit Bersalin		Puskesmas	
	2016	2017	2016	2017	2016	2017	2016	2017
(1)	(2)	(3)	(4)	(5)	(6)	(7)	(8)	(9)
1. Kelumpang	-	-	-	-	-	-	-	-
2. Mendingin	-	-	-	-	-	-	-	-
3. Sukajadi	-	-	-	-	-	-	1	1
4. Gunung Tiga	-	-	-	-	-	-	-	-
5. Ulak Lebar	-	-	-	-	-	-	-	-
6. Pedataran	-	-	-	-	-	-	-	-
7. Belandang	-	-	-	-	-	-	-	-
Kecamatan Ulu Ogan	-	-	-	-	-	-	1	1

Lanjutan Tabel 4.13

Desa/Kelurahan	Klinik/Balai Kesehatan		Posyandu		Polindes	
	2016	2017	2016	2017	2016	2017
(1)	(2)	(3)	(4)	(5)	(6)	(7)
1. Kelumpang	-	-	1	-	-	-
2. Mendingin	-	-	1	-	-	-
3. Sukajadi	-	-	1	-	-	-
4. Gunung Tiga	-	-	1	-	-	-
5. Ulak Lebar	-	-	1	-	-	-
6. Pedataran	-	-	1	-	-	-
7. Belandang	-	-	1	-	-	-
Kecamatan Ulu Ogan	-	-	-	-	-	-

Tabel 4.17 Jumlah Penduduk Menurut Kelurahan/Desa dan Agama yang Dianut di Kecamatan Ulu Ogan, 2018

Desa/Kelurahan	Islam	Protestan	Katolik	Hindu	Budha	Lainnya
(1)	(2)	(3)	(4)	(5)	(6)	(7)
1. Kelumpang	-	-	-	-	-	-
2. Mendingin	-	-	-	-	-	-
3. Sukajadi	-	-	-	-	-	-
4. Gunung Tiga	-	-	-	-	-	-
5. Ulak Lebar	-	-	-	-	-	-
6. Pedataran	-	-	-	-	-	-
7. Belandang	-	-	-	-	-	-
Kecamatan Ulu Ogan	-	-	-	-	-	-

Sumber : Data Tidak Tersedia

Tabel 4.18. Jumlah Rumah Ibadah menurut Desa/kelurahan di Kecamatan Ulu Ogan, 2018

Desa/kelurahan	Masjid	Langgar/ Musholla	Gereja	Pura/ Vihara
(1)	(2)	(3)	(4)	(5)
1. Kelumpang	1	1	-	-
2. Mendingin	1	5	-	-
3. Sukajadi	1	-	-	-
4. Gunung Tiga	1	1	-	-
5. Ulak Lebar	1	-	-	-
6. Pedataran	1	-	-	-
7. Belandang	2	-	-	-
Jumlah	9	7	-	-

Sumber: Kantor Desa

Tabel 4.16. Jumlah Kelompok Karang Taruna dan Anggotanya menurut Desa/kelurahan di Kecamatan Ulu Ogan, 2018

Desa/kelurahan	Kelompok Karang Taruna	Jumlah Anggota
(1)	(2)	(3)
1. Kelumpang	1	60
2. Mendingin	1	180
3. Sukajadi	1	50
4. Gunung Tiga	1	90
5. Ulak Lebar	1	80
6. Pedataran	1	70
7. Belandang	1	5
	6	535

Sumber: Kantor Desa



BAB

5

<https://okukab.kps.go.id>

PERTANIAN

BAB 5 : PERTANIAN

Kecamatan Ulu Ogan merupakan salah satu kecamatan di Kabupaten Ogan Komering Ulu (OKU) yang berpotensi sebagai lahan pertanian dan perkebunan. Pemanfaatan tanah di Kecamatan Ulu Ogan pada umumnya digunakan untuk pertanian padi (sawah), palawija, sayuran, hortikultura dan perkebunan rakyat. Selain itu, dalam kecamatan Ulu Ogan juga memiliki potensi peternakan besar maupun unggas.

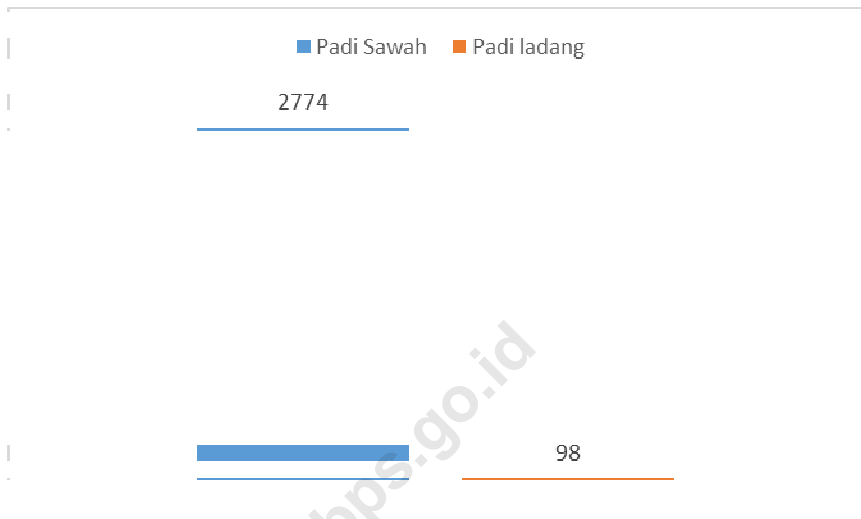
Sebagai daerah yang mayoritas penduduknya berprofesi sebagai petani, maka informasi mengenai luas lahan pertanian/perkebunan, peternakan, perikanan, kehutanan, dll dapat dipergunakan dalam melihat keadaan petani di Kecamatan Ulu Ogan. Dengan mengetahui luas lahan yang secara efektif digarap

petani dan hasil yang diperoleh, maka diharapkan dapat diukur tingkat produktifitasnya. Dengan demikian tingkat efisiensi dan efektifitas pengelolaan lahan oleh petani dapat terukur sehingga pemerintah daerah dapat menformulasikan upaya yang perlu dilakukan dalam pembinaan petani dan peningkatan kesejahteraan para petani di Kecamatan Ulu Ogan.

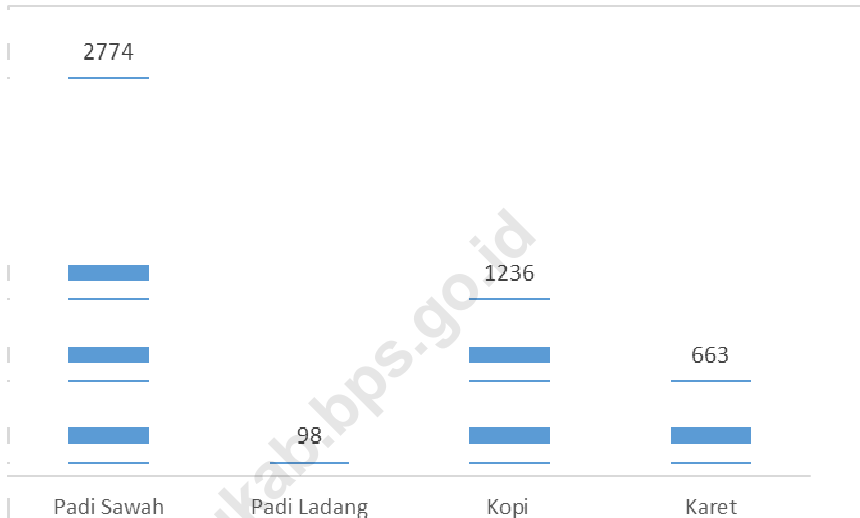
Pada tahun 2018, luas panen padi sawah yaitu 2.774 Ha, sedangkan luas panen padi ladang yaitu 98 Ha.

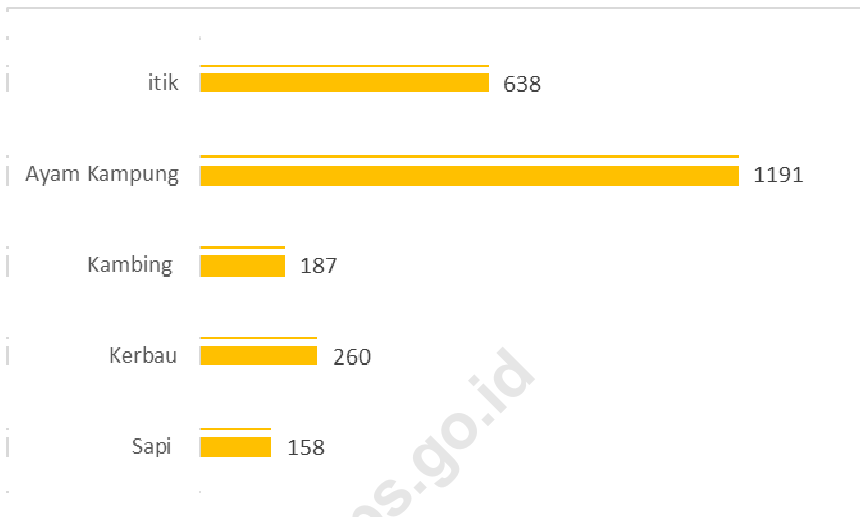
Informasi pertanian lainnya di Kecamatan Ulu Ogan seperti luas panen dan produksi padi sawah/ladang, peternakan besar/kecil, dll dapat diamati pada tabel-tabel yang disajikan dalam bab V ini.

Gambar 10: Luas Panen (ha) Padi Sawah dan Padi Ladang, di Kecamatan Ulu Ogan, 2018



Gambar 11. Luas Panen (Ha) Komoditi Pertanian di Kecamatan Ulu Ogan, 2018



Gambar 12: Jumlah Ternak di Kecamatan Ulu Ogan, 2018

Tabel 5.1. Produksi Tanaman Sayuran dan Buah-Buahan Semusim Menurut Jenis Tanaman (ton) di Kecamatan Ulu Ogan, 2015-2018

Jenis Tanaman	2015	2016	2017	2018
(1)	(2)	(3)	(4)	(5)
1. Bawang Merah	0	0	0	0
2. Cabai	0	6	0	24
3. Kentang	0	0	0	0
4. Kubis	0	0	0	0
5. Petsai	0	0	0	0
6. Lainnya	0	0	0	0

Sumber : Badan Pusat Statistik Kabupaten OKU

Tabel 5.2. Produksi Tanaman Biofarmaka Menurut Jenis Tanaman (kg) di Kecamatan Ulu Ogan, 2015-2018

Jenis Tanaman	2015	2016	2017	2018
(1)	(2)	(3)	(4)	(5)
1. Jahe	0	0	0	0
2. Laos	0	0	0	0
3. Kencur	0	0	0	0
4. Kunyit	0	0	0	0

Sumber : Badan Pusat Statistik Kabupaten OKU

Tabel 5.3. Produksi Tanaman Hias Menurut Jenis Tanaman (tangkai) di Kecamatan Ulu Ogan, 2015-2018

Jenis Tanaman	2015	2016	2017	2018
(1)	(2)	(3)	(4)	(5)
1. Anggrek	0	0	0	0
2. Krisan	0	0	0	0
3. Mawar	0	0	0	0
4. Sedap Malam	0	0	0	0

Sumber : Badan Pusat Statistik Kabupaten OKU

Tabel 5.4. Produksi Buah-Buahan dan Sayuran Tahunan Menurut Jenis Tanaman (ton) di Kecamatan Ulu Ogan, 2015-2018

Jenis Tanaman	2015	2016	2017	2018
(1)	(2)	(3)	(4)	(5)
1. Mangga	0	5	10	10
2. Durian	0	28,9	153,4	94,2
3. Jeruk	0	0,2	0,4	0,4
4. Pisang	0	2,2	4,2	4
5. Pepaya	0	8,4	16,8	16,8
6. Salak	0	0	0,8	0,8

Sumber : Badan Pusat Statistik Kabupaten OKU

Tabel 5.5. Produksi Perkebunan Menurut Jenis Tanaman (ton) di Kecamatan Ulu Ogan, 2015-2018

Jenis Tanaman	2015	2016	2017	2018
(1)	(2)	(3)	(4)	(5)
1. Kelapa Sawit	0	0	0	0
2. Kelapa	59,3	59,3	62,7	62,7
3. Karet	293,90	293,90	229,4	229,4
4. Kopi	747,10	747,10	764,5	764,5
5. Kakao	1,1	1,1	1,3	1,3
6. Tebu	0	0	0	0
7. Teh	0	0	0	0
8. Tembakau	0	0	0	0
9. Lada	7,7	7,7	9,1	9,1

Sumber : Badan Pusat Statistik Kabupaten OKU

Tabel 5.6. Luas Lahan menurut Penggunaan dan Desa di Kecamatan Ulu Ogan, 2018 (dalam hektar)

Desa/ Kelurahan	Sawah (ha)	Kebun (ha)	Ladang (ha)	Sementara Tidak Diusahakan (ha)	Total Luas Lahan (ha)
(1)	(2)	(3)	(4)	(5)	(6)
1. Kelumpang	-	-	-	-	-
2. Mendingin	-	-	-	-	-
3. Sukajadi	-	-	-	-	-
4. Gunung Tiga	-	-	-	-	-
5. Ulak Lebar	-	-	-	-	-
6. Pedataran	-	-	-	-	-
7. Belandang	-	-	-	-	-
J u m l a h	1 083	933	285	0	2 301

Sumber : Badan Pusat Statistik Kabupaten OKU

Tabel 5.7. Luas Sawah menurut Jenis Pengairan dan Desa di Kecamatan Ulu Ogan, 2018 (hektar)

Desa/ Kelurahan	Jenis Pengairan		Jumlah
	Irigasi	Non Irigasi	
(1)	(2)	(3)	(4)
1. Kelumpang	0	0	0
2. Mendingin	0	0	0
3. Sukajadi	0	0	0
4. Gunung Tiga	0	0	0
5. Ulak Lebar	0	0	0
6. Pedataran	0	0	0
7. Belandang	0	0	0
J u m l a h	1 068	15	1 083

Sumber : Badan Pusat Statistik Kabupaten OKU

Tabel 5.8. Luas Tanam, Luas Panen dan Produksi Padi Sawah dan Padi Ladang menurut Desa/kelurahan di Kecamatan Ulu Ogan, 2018

Desa/kelurahan	Padi Sawah			Padi Ladang		
	Luas Tanam (ha)	Luas Panen (ha)	Produksi (ton GKP)	Luas Tanam (ha)	Luas Panen (ha)	Produksi (ton GKP)
(1)	(2)	(3)	(4)	(5)	(6)	(7)
1. Kelumpang	-	-	-	-	-	-
2. Mendingin	-	-	-	-	-	-
3. Sukajadi	-	-	-	-	-	-
4. Gunung Tiga	-	-	-	-	-	-
5. Ulak Lebar	-	-	-	-	-	-
6. Pedataran	-	-	-	-	-	-
7. Belandang	-	-	-	-	-	-
Jumlah	-	2 774	-	-	98	-

Sumber: Dinas Pertanian Kabupaten OKU

Tabel 5.9. Luas Panen, Produksi, dan Produktifitas Palawija di Kecamatan Ulu Ogan, 2018

Jenis Tanaman	Luas Panen (Ha)	Produksi (Ton)	Produktifitas (Ton/Ha)
(1)	(2)	(3)	(4)
1. Ketela Pohon	-	-	-
2. Ketela Rambat	-	-	-
3. Jagung	-	-	-
4. Kacang Hijau	-	-	-
5. Kacang Kedelai	-	-	-

Sumber: Dinas Pertanian Kabupaten OKU

Tabel 5.10. Luas Tanaman Menghasilkan, Produksi, dan Produktifitas Perkebunan Rakyat di Kecamatan Ulu Ogan, 2018

Jenis Tanaman	Tanaman Menghasilkan (Ha)	Produksi (Ton)	Produktifitas (ton/ha)
(1)	(2)	(3)	(4)
1. Aren	-	-	-
2. Karet	663	229,4	-
3. Kelapa	381	62,7	-
4. Pinang	-	-	-
5. Kelapa Sawit	-	-	-
6. Lada	20	9,1	-
7. Kopi	1 236	764,5	-

Sumber : Dinas Pertanian Kabupaten OKU

Tabel 5.11. Jumlah Ternak Besar dan Ternak Kecil menurut Desa/kelurahan di Kecamatan Ulu Ogan, 2018 (dalam ekor)

D e s a	Ternak Besar		Ternak Kecil	
	Sapi (ekor)	Kerbau (ekor)	Kambing (ekor)	Babi (ekor)
(1)	(2)	(3)	(4)	(5)
1. Kelumpang	-	-	-	-
2. Mendingin	-	-	-	-
3. Sukajadi	-	-	-	-
4. Gunung Tiga	-	-	-	-
5. Ulak Lebar	-	-	-	-
6. Pedataran	-	-	-	-
7. Belandang	-	-	-	-
J u m l a h	158	260	187	-

Sumber: Dinas Perikanan dan Peternakan Kabuapten OKU

Tabel 5.12 Jumlah Unggas menurut Desa/kelurahan di Kecamatan Ulu Ogan, 2018 (dalam ekor)

Desa/kelurahan	Ayam Kampung (ekor)	Ayam Pedaging (ekor)	Itik (ekor)
(1)	(2)	(3)	(4)
1. Kelumpang	-	-	-
2. Mendingin	-	-	-
3. Sukajadi	-	-	-
4. Gunung Tiga	-	-	-
5. Ulak Lebar	-	-	-
6. Pedataran	-	-	-
7. Belandang	-	-	-
Jumlah	1191	-	638

Sumber: Dinas Perikanan dan Peternakan Kabupaten Ogan Komering Ulu



BAB

6

<https://lokukab.bps.go.id>
PERINDUSTRIAN
DAN ENERGI

BAB 6 : PERINDUSTRIAN DAN ENERGI

6.1 PERINDUSTRIAN

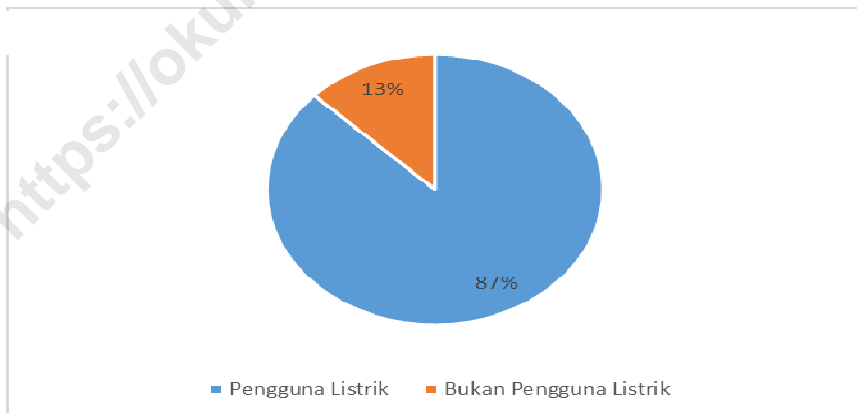
Pada tahun 2018 di Kecamatan Ulu Ogan tidak terdapat usaha reparasi mobil, industri rumah tangga serta industri kecil namun hanya terdapat dua usaha reparasi motor.

Sebagian besar kebutuhan listrik di Kecamatan Ulu Ogan sudah dapat dipenuhi oleh PT. Perusahaan Listrik Negara (PLN). Sementara sebagian lagi masih disuplai oleh perusahaan-perusahaan non PLN.

6.2. LISTRIK

Sampai dengan tahun 2018, telah terdapat sekitar 87 persen keluarga pengguna listrik.

Gambar 13: Jumlah Rumah Tangga Pemakai Listrik di Kecamatan Ulu Ogan, 2018



Tabel 6.1 Jumlah Industri Kecil dan Rumah Tangga menurut Desa/kelurahan di Kecamatan Ulu Ogan, 2018

Desa/kelurahan	Industri Kecil		Industri Rumah Tangga	
	Usaha	Tenaga kerja	Usaha	Tenaga Kerja
(1)	(2)	(3)	(4)	(5)
1. Kelumpang	-	-	-	-
2. Mendingin	-	-	2	2
3. Sukajadi	-	-	-	-
4. Gunung Tiga	-	-	-	-
5. Ulak Lebar	-	-	-	-
6. Pedataran	-	-	-	-
7. Belandang	-	-	-	-
Jumlah	4	4	4	4

*Data tahun 2018 tidak tersedia

Sumber: Kantor Desa

Tabel 6.2. Jumlah Keluarga Pengguna Listrik dan Tidak Menggunakan Listrik menurut Desa/kelurahan di Kecamatan Ulu Ogan, 2018

Desa/ Kelurahan	Keluarga Pengguna Listrik	
	PLN	Listrik Non PLN
(1)	(2)	(3)
1. Kelumpang	355	0
2. Mendingin	112	180
3. Sukajadi	180	0
4. Gunung Tiga	441	0
5. Ulak Lebar	440	0
6. Pedataran	164	0
7. Belandang	305	0
Jumlah	1 997	180

Sumber: Badan Pusat Statistik Kabupaten Ogan Komering Ulu

Tabel 6.3 Keberadaan Reparasi Kendaraan Bermotor dan Salon Kecantikan menurut Desa di Kecamatan Ulu Ogan, 2018

Desa/ Kelurahan	Jenis Usaha	
	Usaha Reparasi	Salon Kecantikan
(1)	(2)	
1. Kelumpang	√	√
2. Mendingin	√	√
3. Sukajadi	√	-
4. Gunung Tiga	-	-
5. Ulak Lebar	√	-
6. Pedataran	-	-
7. Belandang	√	√

Sumber: Badan Pusat Statistik Kabupaten Ogan Komering Ulu

BAB 7

PERDAGANGAN

<https://okukab.bps.go.id>

BAB 7

PERDAGANGAN

Sektor perdagangan di Kecamatan Ulu Ogan pada tahun 2018 belum memperlihatkan adanya kemajuan. Di Kecamatan Ulu Ogan belum terdapat pasar permanen maupun pasar dengan bangunan semi permanen. Namun, sudah ada lokasi perdagangan dalam bentuk pasar kalangan yang terdapat di 1 Desa, yaitu Desa Mendingin. Kalangan adalah sejenis pasar yang hanya aktif pada hari-hari tertentu saja dalam setiap minggunya.

Kehadiran lembaga keuangan di suatu daerah, baik dalam bentuk lembaga keuangan bank maupun lembaga keuangan bukan bank (KUD dan koperasi non-KUD) diharapkan mampu menjadi mitra yang baik bagi masyarakat dalam menghadapi berbagai kendala usaha, sehingga pada akhirnya diyakini akan lebih mampu

memacu peningkatan perekonomian masyarakat dan tentu saja akan berdampak positif pada perkembangan ekonomi daerah.

Tabel 7.1 Jumlah Pasar Menurut Desa/kelurahan di Kecamatan Ulu Ogan, 2015-2018

Desa/Kelurahan	2015	2016	2017	2018
(1)	(2)	(3)	(4)	(5)
1. Kelumpang	-	-	-	-
2. Mendingin	-	-	-	-
3. Sukajadi	-	-	-	-
4. Gunung Tiga	-	-	-	-
5. Ulak Lebar	-	-	-	-
6. Pedataran	-	-	-	-
7. Belandang	-	-	-	-
Kecamatan Ulu Ogan	-	-	-	-

Sumber: Badan Pusat Statistik Kabupaten Ogan Komering Ulu

Tabel 7.2 Jumlah Pasar Permanen, Semi Permanen dan Lainnya menurut Desa/kelurahan di Kecamatan Ulu Ogan, 2018

Desa/Kelurahan	Jenis Lokasi Perdagangan		
	Pasar*)	Kalangan	Lainnya
(1)	(2)	(3)	(4)
1. Kelumpang	-	-	-
2. Mendingin	-	1	-
3. Sukajadi	-	-	-
4. Gunung Tiga	-	-	-
5. Ulak Lebar	-	-	-
6. Pedataran	-	-	-
7. Belandang	-	-	-
Jumlah	-	1	-

*) : Pasar permanen dan semi permanen

Sumber: Kantor Desa

Tabel 7.3 Jumlah Warung Kelontong (Manisan) dan Minimarket menurut Desa/kelurahan di Kecamatan Ulu ogan, 2018

Desa/Kelurahan	Warung Manisan	Minimarket
	(1)	(2)
1. Kelumpang	20	-
2. Mendingin	3	-
3. Sukajadi	3	-
4. Gunung Tiga	7	-
5. Ulak Lebar	1	-
6. Pedataran	4	-
7. Belandang	7	-
Jumlah	45	-

Sumber: Kantor Desa

Tabel 7.4. Jumlah Bank, KUD, dan Koperasi non KUD menurut Desa/kelurahan di Kecamatan Ulu Ogan, 2018

Desa/Kelurahan	Jenis Usaha		
	Bank	KUD	Koperasi non KUD
(1)	(2)	(3)	(4)
1. Kelumpang	-	-	-
2. Mendingin	-	-	-
3. Sukajadi	-	-	-
4. Gunung Tiga	-	-	-
5. Ulak Lebar	-	-	-
6. Pedataran	-	-	-
7. Belandang	-	-	-
Jumlah	-	-	-

Sumber: Kantor Desa

Tabel 7.5. Jumlah Rumah Makan dan Warung Makan (Kedai) menurut Desa/kelurahan di Kecamatan Ulu Ogan, 2018

Desa/Kelurahan	Jumlah Usaha	
	Rumah Makan	Warung Makan
(1)	(2)	(3)
1. Kelumpang	-	-
2. Mendingin	-	1
3. Sukajadi	-	2
4. Gunung Tiga	-	-
5. Ulak Lebar	-	-
6. Pedataran	-	-
7. Belandang	-	-
Jumlah	-	3

Sumber: Kantor Desa

BAB

8

TRANSPORTASI, KOMUNIKASI, DAN PARIWISATA

BAB 8 TRANSPORTASI, KOMUNIKASI DAN PARIWISATA

Transportasi dan komunikasi merupakan faktor utama yang dapat menunjang perkembangan suatu wilayah terutama menyangkut hubungan atau interaksi antara penduduk suatu wilayah dengan wilayah lain. Interaksi ini dapat berupa perdagangan, sosialisasi di dunia pendudukan, kesehatan dan lain sebagainya. Angkutan jalan raya merupakan salah satu fasilitas

penting di bidang transportasi. Sampai dengan tahun 2018, belum tersedia fasilitas angkutan umum dengan trayek tetap.

Kecamatan Ulu Ogan memiliki beberapa objek wisata berupa air terjun. Objek wisata tersebut tersebar di beberapa desa, diantaranya desa Kelumpang, Desa Mendingin, Desa Sukajadi, Desa Gunung Tiga dan Desa Ulak Lebar.

Tabel 8.1. Jenis Prasarana Transportasi dan Ketersediaan Angkutan Umum menurut Desa/kelurahan di Kecamatan Pengandonan, 2018

Desa/Kelurahan	Jenis Lalu Lintas			Ketersediaan Angkutan Umum		
	Darat	Air	Darat dan Air	Ada, dengan trayek tetap	Ada, tanpa trayek tetap	Tidak ada angkutan umum
(1)	(2)	(3)	(4)	(5)	(6)	(7)
1. Kelumpang	√	-	-	-	√	-
2. Mendingin	√	-	-	-	√	-
3. Sukajadi	√	-	-	-	√	-
4. Gunung Tiga	√	-	-	-	√	-
5. Ulak Lebar	√	-	-	-	√	-
6. Pedataran	√	-	-	-	√	-
7. Belandang	√	-	-	-	√	-

Sumber: Kantor Desa

Tabel 8.2 Keberadaan *Base Transceiver Station* (BTS) menurut Desa di Kecamatan Ulu Ogan, 2018

Desa/ Kelurahan (1)	Keberadaan BTS	
	Ada (2)	Tidak Ada (3)
1. Kelumpang	-	√
2. Mendingin	-	√
3. Sukajadi	-	√
4. Gunung Tiga	-	√
5. Ulak Lebar	-	√
6. Pedataran	√	-
7. Belandang	-	√

Sumber: Badan Pusat Statistik Kabupaten Ogan Komering Ulu

Tabel 8.. Nama Objek Wisata dan Jenis Wisata menurut Desa/kelurahan di Kecamatan Pengandonan, 2018

Desa (1)	Nama Objek Wisata (2)	Jenis Wisata (3)
1. Kelumpang	Curup Pisang	Wisata Alam
2. Mendingin	Air Terjun Anak	Wisata Alam
3. Gunung Tiga	Air Panas Gemuhak	Wisata Alam
	Air Terjun Siang Bulan	Wisata Alam
	Air Terjun Pungau	Wisata Alam
4. Ulak Lebar	Air Terjun Kambas	Wisata Alam
5. Pedataran	Air Terjun Handawan	Wisata Alam
	Air Terjun Nangka	Wisata Alam
	Air Panas Nabang	Wisata Alam

Sumber: 1. Kantor Desa
2. Dinas Pariwisata Kabupaten OKU

Tabel 8.3 Ketersediaan Sarana Komunikasi menurut Desa di Kecamatan Ulu Ogan, 2018

Desa/ kelurahan	Pelanggan Telepon Kabel	Telepon Umum Koin	Wartel	Warnet	Kantor Pos/ Pos Pembantu/ Rumah Pos
(1)	(2)	(3)	(4)	(5)	(6)
Kelumpang	-	-	-	-	-
Mendingin	-	-	-	-	-
Sukajadi	-	-	-	-	-
Gunung Tiga	-	-	-	-	-
Ulak Lebar	-	-	-	-	-
Pedataran	-	-	-	-	-
Belandang	-	-	-	-	-

Sumber: Kantor Desa

DATA

MENCERDASKAN BANGSA

Enlighten The Nation



**BADAN PUSAT STATISTIK
KABUPATEN OGAN KOMERING ULU**
Jl. Dr. Moh. Hatta No.987A Ogan Komering Ulu 32111
Telp: (0735) 320259 - Email : bps1601@bps.go.id
Homepage: <http://www.okukab.bps.go.id>