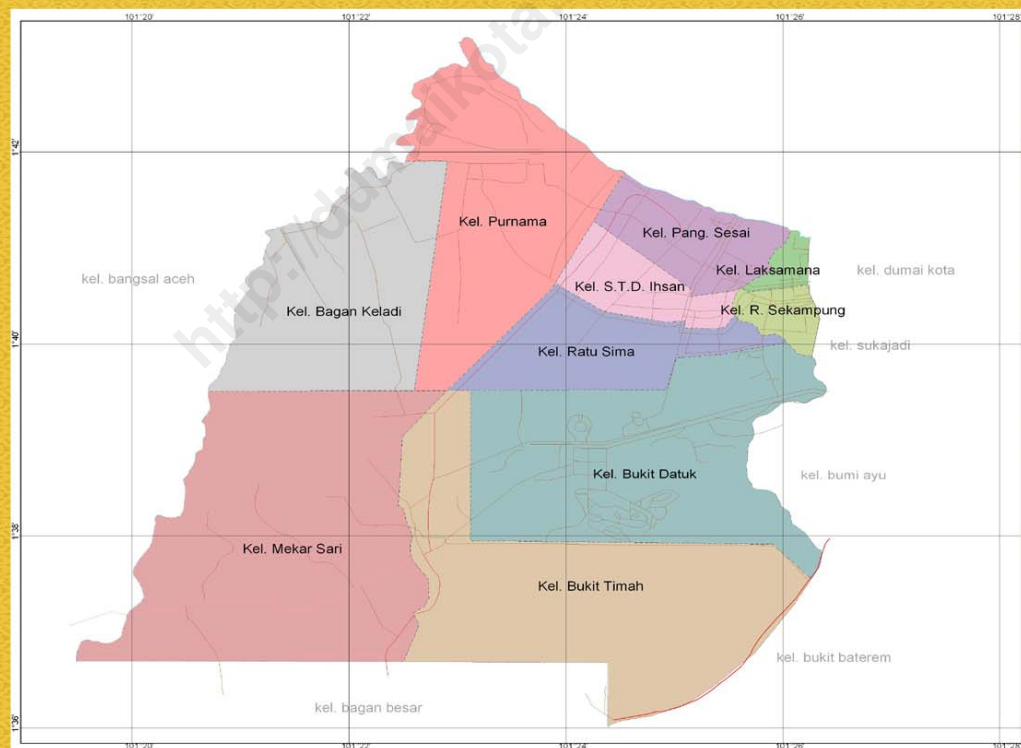




KECAMATAN DUMAI BARAT DALAM ANGKA 2010



Dumai Barat Dalam Angka 2010

ISBN : 979 484 6422

Katalog BPS : 1102001.1473.020

Ukuran Buku : 15 cm x 21 cm

Naskah : KSK Dumai Barat

Diterbitkan Oleh:

Badan Pusat Statistik Kota Dumai

Boleh dikutip dengan menyebutkan sumbernya

<http://dumai.kota.bps.go.id>



PEMERINTAH KOTA DUMAI

KECAMATAN DUMAI BARAT

KATA SAMBUTAN

Puji dan syukur kita panjatkan ke hadirat Tuhan Yang Maha Kuasa atas anugrahNya sehingga pada akhirnya buku **"KECAMATAN DUMAI BARAT DALAM ANGKA 2010"** telah dapat diselesaikan. Saya menyambut baik terbitnya publikasi ini yang merupakan salah satu upaya dalam penyediaan data statistik yang lengkap, akurat dan tepat waktu.

Data statistik sangat penting artinya dalam pembangunan dewasa ini, sebab tanpa tersedianya data pembangunan tidak akan berjalan dengan baik. Data statistik tersebut juga dapat digunakan sebagai salah satu bahan perencanaan dan evaluasi terhadap kegiatan yang akan dilaksanakan.

Semoga buku publikasi ini dapat bermanfaat bagi semua pihak, dan juga kami mengharapkan saran dan kritik yang membangun untuk perbaikan isi buku publikasi ini pada penerbitan tahun-tahun mendatang.

DUMAI BARAT, November 2010

Camat Dumai Barat,

JURIANTO, S.Sos
NIP. 19580404 198101 1 002



JURIANTO, S.Sos
CAMAT DUMAI BARAT



BADAN PUSAT STATISTIK KOTA DUMAI

Kata Pengantar

Puji dan syukur dipanjatkan ke hadirat Tuhan Yang Maha Kuasa atas anugrahNya sehingga pada akhirnya Koordinator Statistik Kecamatan Dumai Barat telah dapat menyelesaikan publikasi **"KECAMATAN DUMAI BARAT DALAM ANGKA 2010"**. Publikasi ini merupakan upaya untuk menyediakan data statistik yang lengkap, akurat dan tepat waktu.

Dengan terbitnya publikasi **"KECAMATAN DUMAI BARAT DALAM ANGKA 2010"** kami menyampaikan terima kasih atas kerjasama yang baik dan bantuan yang telah diberikan oleh berbagai pihak kepada kami.

Semoga publikasi ini dapat dipergunakan sebaik-baiknya, dan kami juga menyadari bahwa buku ini belumlah sempurna. Oleh karena itu kami mengharapkan saran dan kritik yang membangun untuk perbaikan isi publikasi ini pada penerbitan tahun-tahun mendatang.

Sekian dan terimakasih.

DUMAI BARAT, November 2010

KSK Dumai Barat,

JUNAI DI

NIP. 19750622 200312 1 005

DAFTAR ISI


	Halaman
CAMAT DUMAI BARAT	i
KATA SAMBUTAN CAMAT	ii
KATA PENGANTAR KOORDINATOR STATISTIK KECAMATAN (KSK)	iii
DAFTAR ISI	iv
DAFTAR TABEL	v - vii
BAB I. KONDISI GEOGRAFIS	2 – 3
BAB II. PEMERINTAHAN	5 – 7
BAB III. PENDUDUK	9 – 13
BAB IV. PENDIDIKAN	15 – 26
BAB V. SOSIAL	28 – 35
BAB VI. PERTANIAN	37 – 42

DAFTAR TABEL

		Halaman
Tabel 1.	Jarak Dari Kantor Kecamatan (Km) Ke Kantor Kelurahan Tahun 2009	3
Tabel 2.1	Nama – Nama Camat Dumai Barat	5
Tabel 2.2	Jumlah Lurah Menurut Tingkat Pendidikan yang Ditamatkan dan Jenis Kelamin Tahun 2009.....	6
Tabel 2.3	Jumlah Rukun Warga (RW) dan Rukun Tetangga (RT) Menurut Kelurahan Tahun 2009	7
Tabel 3.1	Perbandingan Luas Wilayah (Km ²) dan Jumlah Penduduk di Kecamatan Dumai Barat Terhadap Luas Wilayah dan Jumlah Penduduk Kota Dumai Tahun 2004 - 2009	9
Tabel 3.2	Densitas Penduduk Kecamatan Dumai Barat Tahun 2004 - 2009	10
Tabel 3.3	Jumlah Rumah Tangga dan Penduduk Menurut Jenis Kelamin di Kecamatan Dumai Barat Tahun 2004 - 2009	11
Tabel 3.4	Jumlah Rumah Tangga, Penduduk dan Rata – rata Penduduk per Rumah Tangga di Kecamatan Dumai Barat Tahun 2004 - 2009.....	12
Tabel 3.5	Sex Ratio Penduduk Kecamatan Dumai Barat Tahun 2004 – 2009	13
Tabel 4.1	Jumlah Sekolah Negeri Menurut Tingkatan Sekolah dan Kelurahan Tahun 2009	15
Tabel 4.2	Jumlah Sekolah Swasta Menurut Tingkatan Sekolah dan Kelurahan Tahun 2009	16
Tabel 4.3	Jumlah Ruang Belajar Di Sekolah Negeri Menurut Tingkatan Sekolah di Kecamatan Dumai Barat Tahun 2004 - 2009	17
Tabel 4.4	Jumlah Ruang Belajar Di Sekolah Swasta Menurut Tingkatan Sekolah di Kecamatan Dumai Barat Tahun 2004 - 2009	18

Tabel 4.5	Jumlah Murid SD, SMP, SMU dan Kejuruan di Kecamatan Dumai Barat Tahun 2004 - 2009	19
Tabel 4.6	Jumlah Guru SD, SMP, SMU dan Kejuruan di Kecamatan Dumai Barat Tahun 2004 - 2009	20
Tabel 4.7	Ratio Murid Sekolah Dasar (SD) Terhadap Guru SD di Kecamatan Dumai Barat Tahun 2004 - 2009	21
Tabel 4.8	Ratio Murid Sekolah Menengah Pertama (SMP) Terhadap Guru SMP di Kecamatan Dumai Barat Tahun 2004 - 2009..	22
Tabel 4.9	Ratio Murid Sekolah Menengah Umum (SMU) Terhadap Guru SMU di Kecamatan Dumai Barat Tahun 2004 - 2009	23
Tabel 4.10	Jumlah Sekolah, Murid, Guru, Ruang Belajar Taman Kanak – Kanak (TK) di Kecamatan Dumai Barat Tahun 2004 - 2009	24
Tabel 4.11	Jumlah Madrasah Menurut Tingkatan Sekolah di Kecamatan Dumai Barat Tahun 2004 - 2009	25
Tabel 4.12	Jumlah Murid dan Guru Madrasah Menurut Tingkatan Sekolah di Kecamatan Dumai Barat Tahun 2004 - 2009	26
Tabel 5.1	Jumlah Rumah Sakit, Puskesmas, Puskesmas Pembantu di Kecamatan Dumai Barat Tahun 2004 - 2009	28
Tabel 5.2	Jumlah Tenaga Medis Pada Unit Kesehatan di Kecamatan Dumai Barat Tahun 2004 - 2009	29
Tabel 5.3	Jumlah Peserta KB Aktif Menurut Alat KB yang Digunakan di Kecamatan Dumai Barat Tahun 2004 - 2009	30
Tabel 5.4	Jumlah Sarana Ibadah Menurut Agama di Kecamatan Dumai Barat Tahun 2004 - 2009	31
Tabel 5.5	Jumlah Nikah, Talak, Cerai dan Rujuk di Kecamatan di Kecamatan Dumai Barat Tahun 2004 - 2009	32
Tabel 5.6	Jumlah Jemaah Haji Kecamatan Dumai Barat yang Berangkat Ke Tanah Suci Mekkah Menurut Kelompok Umur Tahun 2004 - 2009	33

Tabel 5.7	Jumlah Jemaah Haji Kecamatan Dumai Barat yang Berangkat Ke Tanah Suci Mekkah Menurut Tingkat Pendidikan Tahun 2004 - 2009	34
Tabel 5.8	Jumlah Jemaah Haji Kecamatan Dumai Barat yang Telah Menunaikan Ibadah Hajinya, Kembali Dengan Selamat, Meninggal Dunia dan Tinggal di Mekkah Tahun 2004 - 2009	35
Tabel 6.1	Luas Panen (Ha), Produksi (Ton) dan Rata-Rata Produksi Padi Ladang (Ton/Ha) Tahun 2007 - 2009	37
Tabel 6.2	Luas Panen (Ha), Produksi (Ton) dan Rata-Rata Produksi Padi Sawah (Ton/Ha) Tahun 2007 - 2009	38
Tabel 6.3	Luas Panen (Ha) dan Produksi (Ton) Tanaman Palawija Menurut Jenis Tanaman Tahun 2009.....	39
Tabel 6.4	Luas Panen (Ha) dan Produksi (Ton) Tanaman Sayuran Menurut Jenis Tanaman Tahun 2009.....	40
Tabel 6.5	Produksi Tanaman Buah-buahan (Ton) Menurut Jenis Tanaman Tahun 2009	41
Tabel 6.6	Luas Areal (Ha) dan Produksi (Ton) Perkebunan Menurut Jenis Tanaman Tahun 2009	42



1

KONDISI GEOGRAFIS



Badan Pusat Statistik Kota Dumai
The Central Board of Statistic Dumai Municipality

Kondisi Geografis


1. Luas Wilayah : 120 Km²
 2. Berbatasan Dengan :
Sebelah Utara : Selat Rupa (Kabupaten Bengkalis)
Sebelah Selatan : Kecamatan Bukit Kapur
Sebelah Barat : Sei Mesjid (Kecamatan Sungai Sembilan)
Sebelah Timur : Dumai Timur
 3. Jarak Kantor Camat ke Kantor Walikota : 12 Km
 4. Waktu Tempuh ke Ibukota Kotamadya : 20 Menit
 5. Jarak Purnama ke Ibukota Propinsi : 200 Km
-

Sumber : Kantor Camat Dumai Barat

Tabel 1**Jarak Dari Kantor Kecamatan (Km) ke Kantor Kelurahan Tahun 2009**

Ibukota Kecamatan	Kelurahan	Jarak Dari Kantor Kecamatan ke Kantor Kelurahan (Km)
(1)	(2)	(3)
Purnama	001 Bukit Timah	7
	002 Bukit Datuk	5
	003 Rimba Sekampung	4
	004 Laksamana	4,6
	005 Pangkalan Sesai	1,8
	006 Purnama	0,7
	007 Mekar Sari	12
	008 Ratu Sima	3,7
	009 Simpang Tetap Darul Ikhsan	3
	010 Bagan Keladi	5

Sumber : Kantor Camat Dumai Barat



2

PEMERINTAHAN



Badan Pusat Statistik Kota Dumai
The Central Board of Statistic Dumai Municipality

Tabel 2.1**Nama - Nama Camat Dumai Barat**

Nama-Nama Camat	Masa Jabatan
(1)	(2)
1 Drs. Zainuddin Abdullah	1979 – 1984
2 Drs. Martioes Tanjung	1984 – 1988
3 Drs. M. Thayib Amsar	1988 – 1993
4 Drs. Asmaran Hasan	1993 – 1995
5 Drs. Zulkifli AS	1995 – 1999
6 Drs. Ali Hanafiah	1999 – 2000
7 Drs. Amiruddin, MM, MBA	2000 – 2004
8 Noviar Indra Putra, Nst, S.Sos	2004 - 2007
9 Syahrinaldi, S.Sos, M.Si	2007 – September 2010
10 Jurianto, S.Sos	Oktober 2010 - Sekarang

Sumber : Kantor Camat Dumai Barat

Tabel 2.2 Jumlah Lurah Menurut Tingkat Pendidikan yang Ditamatkan dan Jenis Kelamin Tahun 2009


Tingkat Pendidikan	Laki-laki	Perempuan	Jumlah
(1)	(2)	(3)	(4)
1 SLTA	1	2	3
2 Diploma/Sarjana	6	1	7
3 Pasca Sarjana	-	-	-
Jumlah	7	3	10

Sumber : Kantor Camat Dumai Barat

Tabel 2.3 Jumlah Rukun Warga (RW) dan Rukun Tetanga (RT) Menurut Kelurahan Tahun 2008

Kelurahan	Rukun Warga (RW)	Rukun Tetanga (RT)
(1)	(2)	(3)
001 Bukit Timah	-	15
002 Bukit Datuk	-	27
003 Rimba Sekampung	-	24
004 Laksamana	-	7
005 Pangkalan Sesai	-	17
006 Purnama	-	25
007 Mekar Sari	-	12
008 Ratu Sima	-	19
009 Simpang Tetap Darul Ikhsan	-	14
010 Bagan Keladi	-	12
Jumlah	-	172

Sumber : Kantor Camat Dumai Barat



3

PENDUDUK



Badan Pusat Statistik Kota Dumai
The Central Board of Statistic Dumai Municipality

Tabel 3.1 Perbandingan Luas Wilayah dan Jumlah Penduduk di Kecamatan Dumai Barat Terhadap Luas Wilayah dan Jumlah Penduduk Kota Dumai Tahun 2004 - 2009

Tahun	Luas (Km ²)*	Persentase	Penduduk**	Persentase
(1)	(2)	(3)	(4)	(5)
2004	120	6,95	79.495	37,04
2005	120	6,95	79.926	37,01
2006	120	6,95	76.462	33,23
2007	120	6,95	87.320	37,78
2008	120	6,95	89.457	37,78
2009	120	6,95	89.088	35,58

Sumber : *Rekonfirmasi : SEKDAKO Dumai Bagian Pemerintahan
 **BPS Propinsi Riau (estimasi berdasarkan SUPAS 2005)

Tabel 3.2**Densitas Penduduk Kecamatan Dumai Barat
Tahun 2004 - 2009**

Tahun	Luas Wilayah (Km ²)	Jumlah Penduduk	Densitas Penduduk (Jiwa/Km ²)
(1)	(2)	(3)	(4)
2004	120	79.975	666,46
2005	120	79.926	666,05
2006	120	76.462	637,18
2007	120	87.320	727,67
2008	120	89.457	745,48
2009	120	89.088	742,40

Sumber : BPS Kota Dumai

Tabel 3.3 Jumlah Rumah Tangga dan Penduduk Menurut Jenis Kelamin di Kecamatan Dumai Barat Tahun 2004 - 2009

Tahun	Rumah Tangga	Laki-Laki	Perempuan	Jumlah
(1)	(2)	(3)	(4)	(5)
2004	16.519	42.276	37.216	79.495
2005	16.569	42.506	37.420	79.926
2006	16.388	39.364	37.098	76.462
2007	20.443	41.674	45.646	87.320
2008	16.938	42.694	46.763	89.457
2009	19.296	45.757	43.331	89.088

Sumber : BPS Kota Dumai

Tabel 3.4 Jumlah Rumah Tangga, Penduduk dan Rata-rata Penduduk Per Rumah Tangga di Kecamatan Dumai Barat Tahun 2004 - 2009


Tahun	Jumlah Rumah Tangga	Jumlah Penduduk	Jumlah Penduduk Per Rumah Tangga
(1)	(2)	(3)	(4)
2004	16.519	79.495	5
2005	16.569	79.926	5
2006	16.388	76.462	5
2007	16.533	87.320	5
2008	16.938	89.457	5
2009	19.296	89.088	5

Sumber : BPS Kota Dumai

Tabel 3.5**Sex Ratio Penduduk Kecamatan Dumai Barat
Tahun 2004 - 2009**

Tahun	Laki-Laki	Perempuan	Lk + Pr	Sex Ratio
(1)	(2)	(3)	(4)	(5)
2004	42.276	37.216	79.495	114
2005	42.506	37.420	79.926	114
2006	39.364	37.098	76.462	106
2007	41.674	45.646	87.320	91
2008	42.694	46.763	89.457	91
2009	45.658	42.155	89.088	108

Sumber : BPS Kota Dumai



4

PENDIDIKAN



Badan Pusat Statistik Kota Dumai
The Central Board of Statistic Dumai Municipality

Tabel 4.1 Jumlah Sekolah Negeri Menurut Tingkatan Sekolah dan Kelurahan Tahun 2009

Kelurahan (1)	Tingkatan Sekolah		
	SD (2)	SMP (3)	SMU & SMK (4)
001 Bukit Timah	2	1	1
002 Bukit Datuk	1	-	1
003 Rimba Sekampung	1	-	-
004 Laksamana	-	-	1
005 Pangkalan Sesai	1	1	-
006 Purnama	5	1	2
007 Mekar Sari	3	-	-
008 Ratu Sima	2	-	-
009 Simpang Tetap Darul Ikhsan	1	-	-
010 Bagan Keladi	2	-	-
Jumlah	18	3	5

Sumber : KSK Dumai Barat

Tabel 4.2 Jumlah Sekolah Swasta Menurut Tingkatan Sekolah dan Kelurahan Tahun 2009

Kelurahan (1)	Tingkatan Sekolah		
	SD (2)	SMP (3)	SMU & SMK (4)
001 Bukit Timah	-	-	1
002 Bukit Datuk	4	2	2
003 Rimba Sekampung	2	1	1
004 Laksamana	-	-	-
005 Pangkalan Sesai	-	-	-
006 Purnama	-	1	1
007 Mekar Sari	-	1	-
008 Ratu Sima	-	1	2
009 Simpang Tetap Darul Ikhsan	-	-	-
010 Bagan Keladi	1	-	-
Jumlah	7	6	7

Sumber : KSK Dumai Barat

Tabel 4.3**Jumlah Ruang Belajar di Sekolah Negeri Menurut
Tingkatan Sekolah di Kecamatan Dumai Barat
Tahun 2004 - 2009**

Tahun	Tingkatan Sekolah		
	SD	SMP	SMU & SMK
(1)	(2)	(3)	(4)
2004	130	36	65
2005	213	50	23
2006	147	47	111
2007	163	51	101
2008	188	67	112
2009	188	67	112

Sumber : Dinas Pendidikan Kota Dumai

Tabel 4.4 Jumlah Ruang Belajar di Sekolah Swasta Menurut
Tingkatan Sekolah di Kecamatan Dumai Barat
Tahun 2004 - 2009

Tahun	Tingkatan Sekolah		
	SD	SMP	SMU & SMK
(1)	(2)	(3)	(4)
2004	45	72	79
2005	50	47	109
2006	62	72	77
2007	44	73	97
2008	74	73	104
2009	74	73	104

Sumber : Dinas Pendidikan Kota Dumai

Tabel 4.5

**Jumlah Murid SD, SMP, SMU dan Kejuruan
di Kecamatan Dumai Barat Tahun 2004 - 2009**

Tahun	SD		SMP		SMU & SMK	
	Negeri	Swasta	Negeri	Swasta	Negeri	Swasta
(1)	(2)	(3)	(4)	(5)	(6)	(7)
2004	7.348	1.532	2.011	1.917	2.592	2.567
2005	7.567	1.371	2.153	1.717	2.747	2.779
2006	7.739	1.341	2.222	1.862	2.937	2.270
2007	11.338	2.257	2.234	1.907	2.934	3.348
2008	8.095	1.135	3.251	1.544	2.032	3.516
2009	8.095	1.135	3.251	1.544	2.032	3.516

Sumber : Dinas Pendidikan Kota Dumai

Tabel 4.6**Jumlah Guru SD, SMP, SMU dan Kejuruan
di Kecamatan Dumai Barat Tahun 2004 - 2009**

Tahun	SD		SMP		SMU & SMK	
	Negeri	Swasta	Negeri	Swasta	Negeri	Swasta
(1)	(2)	(3)	(4)	(5)	(6)	(7)
2004	302	75	120	120	171	164
2005	372	87	148	150	222	168
2006	334	78	142	108	214	174
2007	421	76	207	94	273	266
2008	461	84	215	61	141	225
2009	461	84	215	61	141	225

Sumber : Dinas Pendidikan Kota Dumai

Tabel 4.7 Ratio Murid Sekolah Dasar (SD) Terhadap Guru SD di Kecamatan Dumai Barat Tahun 2004 - 2009

Tahun	Jumlah Murid	Jumlah Guru	Ratio Murid Terhadap Guru
(1)	(2)	(3)	(4)
2004	8.880	377	23,55
2005	8.938	459	19,47
2006	9.080	412	22,04
2007	13.595	497	27,35
2008	9.230	545	16,94
2009	9.230	545	16,94

Sumber : Dinas Pendidikan Kota Dumai

Tabel 4.8 Ratio Murid Sekolah Menengah Pertama (SMP) Terhadap Guru SMP di Kecamatan Dumai Barat Tahun 2004 - 2009

Tahun	Jumlah Murid	Jumlah Guru	Ratio Murid Terhadap Guru
(1)	(2)	(3)	(4)
2004	2.011	120	16,76
2005	2.153	148	14,55
2006	4.084	250	16,34
2007	4.141	301	13,76
2008	4.795	276	17,37
2009	4.795	276	17,37

Sumber : Dinas Pendidikan Kota Dumai

Tabel 4.9 Ratio Murid Sekolah Menengah Umum (SMU) Terhadap Guru SMU di Kecamatan Dumai Barat Tahun 2004 - 2009

Tahun	Jumlah Murid	Jumlah Guru	Ratio Murid Terhadap Guru
(1)	(2)	(3)	(4)
2004	2.592	171	15,16
2005	2.747	222	12,37
2006	5.207	388	13,42
2007	6.282	539	11,65
2008	5.548	366	15,16
2009	5.548	366	15,16

Sumber : Dinas Pendidikan Kota Dumai

Tabel 4.10

**Jumlah Sekolah, Murid, Guru, Ruang Belajar
Taman Kanak-Kanak (TK) di Kecamatan Dumai Barat
Tahun 2004 - 2009**

Tahun	TK		Murid TK		Guru TK		Ruang Belajar TK	
	Negri	Swasta	Negri	Swasta	Negri	Swasta	Negri	Swasta
(1)	(2)	(3)	(4)	(5)	(6)	(7)	(8)	(9)
2004	-	11	-	903	-	94	-	34
2005	-	15	-	1.107	-	108	-	67
2006	-	20	-	1.525	-	147	-	63
2007	-	16	-	1.221	-	101	-	60
2008	-	14	-	1.330	-	90	-	71
2009	-	14	-	1.330	-	90	-	71

Sumber : Dinas Pendidikan Kota Dumai

Tabel 4.11 Jumlah Madrasah Menurut Tingkatan Sekolah di Kecamatan Dumai Barat Tahun 2004 - 2009

Tahun	Tingkatan Sekolah		
	Ibtidaiyah	Tsanawiyah	Aliyah
(1)	(2)	(3)	(4)
2004	2	6	3
2005	2	5	2
2006	2	6	4
2007	2	6	4
2008	2	6	3
2009	2	6	3


Sumber : Kantor Departemen Agama Kota Dumai

Tabel 4.12

**Jumlah Murid dan Guru Madrasah Menurut
Tingkatan Sekolah di Kecamatan Dumai Barat
Tahun 2004 - 2009**

Tahun	Diniyah Awaliyah		Ibtidaiyah		Tsanawiyah		Aliyah	
	Murid	Guru	Murid	Guru	Murid	Guru	Murid	Guru
(1)	(2)	(3)	(4)	(5)	(6)	(7)	(8)	(9)
2004	1.165	88	158	17	1.290	101	458	45
2005	1.165	95	465	17	1.361	127	536	60
2006	1.363	103	149	25	1.410	136	530	89
2007	1.368	103	149	26	1.410	135	530	84
2008	1.410	89	139	26	1.601	141	582	61
2009	1.410	89	139	26	1.601	141	582	61

Sumber : Kantor Departemen Agama Kota Dumai



5

SOSIAL



Badan Pusat Statistik Kota Dumai
The Central Board of Statistic Dumai Municipality

Tabel 5.1 Jumlah Rumah Sakit, Puskesmas, Puskesmas Pembantu di Kecamatan Dumai Barat Tahun 2004 - 2009

Tahun	Rumah Sakit	Puskesmas	Puskesmas Pembantu
(1)	(2)	(3)	(4)
2004	1	2	3
2005	1	2	3
2006	1	2	3
2007	1	2	3
2008	1	3	3
2009	1	3	3

Sumber : Dinas Kesehatan Kota Dumai

Tabel 5.2**Jumlah Tenaga Medis Pada Unit Kesehatan
Di Kecamatan Dumai Barat Tahun 2004 - 2009**

Tahun	Dokter	Perawat	Bidan
(1)		(5)	(6)
2004	10	64	21
2005	25	169	28
2006	24	64	29
2007	19	74	33
2008	9	30	20
2009*	32	86	152

*) Jumlah tenaga medis termasuk di RS, Puskesmas dan Dinas Kesehatan
Sumber : Dinas Kesehatan Kota Dumai

Tabel 5.3 Jumlah Peserta KB Aktif Menurut Alat KB yang Digunakan di Kecamatan Dumai Barat Tahun 2004 - 2009

Tahun	IUD	MOP & MOW	Implant	Suntik	Pil	Kondom
(1)	(2)	(3)	(4)	(5)	(6)	(7)
2004	1.265	234	271	2.786	1.872	304
2005	1.013	247	406	3.073	2.492	212
2006	73	7	139	2.691	1.939	223
2007	929	394	438	4.337	2.828	320
2008	1000	447	783	5.666	3.573	449
2009	683	315	536	3.873	2.442	341

Sumber : Dinas Tenaga Kerja, Kependudukan dan Tranmigrasi Kota Dumai

Tabel 5.4 Jumlah Sarana Ibadah Menurut Agama di Kecamatan Dumai Barat Tahun 2004 - 2009

Tahun	Mesjid	Langgar/ Mushola	Gereja	Pura	Vihara
(1)	(2)	(3)	(4)	(5)	(6)
2004	84	23	14	-	3
2005	49	24	12	-	1
2006	52	24	13	-	1
2007	52	24	13	-	1
2008	52	24	13	-	1
2009	61	35	13	-	1

Sumber : Kantor Departemen Agama Kota Dumai

Tabel 5.5**Jumlah Nikah, Talak, Cerai dan Rujuk
di Kecamatan Dumai Barat Tahun 2004 - 2009**

Tahun	Nikah	Talak	Cerai	Rujuk
(1)	(2)	(3)	(4)	(5)
2004	563	14	31	-
2005	563	14	31	-
2006	644	22	36	2
2007	812	20	45	1
2008	849	32	104	-
2009	670	44	100	-

Sumber : Kantor Departemen Agama Kota Dumai

Tabel 5.6 Jumlah Jemaah Haji Kecamatan Dumai Barat yang Berangkat Ke Tanah Suci Mekkah Menurut Kelompok Umur Tahun 2004 - 2009

Tahun	Kelompok Umur					Jumlah
	< 30	31-40	41-50	51-60	61 +	
(1)	(2)	(3)	(4)	(5)	(6)	(7)
2004	16	30	45	65	47	203
2005	1	31	100	32	3	167
2006	1	31	68	47	20	167
2007	3	26	104	60	14	207
2008	1	13	66	57	23	160
2008	1	16	72	68	19	176

Sumber : Kantor Departemen Agama Kota Dumai

Tabel 5.7 Jumlah Jemaah Haji Kecamatan Dumai Barat yang Berangkat Ke Tanah Suci Mekkah Menurut Tingkat Pendidikan Tahun 2004 - 2009


Tahun	Tingkat Pendidikan					Jumlah
	SD	SLTP	SMU	SARMUD	SARJANA	
(1)	(2)	(3)	(4)	(5)	(6)	(7)
2004	41	61	93	-	8	203
2005	27	79	53	-	8	167
2006	27	79	53	-	8	167
2007	24	74	102	-	7	207
2008	44	22	59	8	27	160
2009	26	19	75	28	28	176

Sumber : Kantor Departemen Agama Kota Dumai

Tabel 5.8 Jumlah Jemaah Haji Kecamatan Dumai Barat yang Telah Menunaikan Ibadah Hajinya, Kembali dengan Selamat, Meninggal Dunia dan Tinggal di Mekkah Selama Tahun 2004 - 2009

Tahun	Kembali Dengan Selamat	Meninggal Dunia	Tinggal di Mekkah	Lainnya
(1)	(2)	(3)	(4)	(5)
2004	202	1	-	-
2005	166	1	-	-
2006	165	2	-	-
2007	207	-	-	-
2008	160	-	-	-
2009	176	-	-	-

Sumber : Kantor Departemen Agama Kota Dumai



6

PERTANIAN



Badan Pusat Statistik Kota Dumai
The Central Board of Statistic Dumai Municipality

Tabel 6.1 Luas Panen (Ha), Produksi (Ton) dan Rata-rata Produksi (Ton/Ha) Padi Ladang Tahun 2007 - 2009

Tahun	Luas Panen (Ha)	Produksi (Ton)	Rata-rata Produksi (Ton/Ha)
(1)	(2)	(3)	(4)
2007	17	768	45,18
2008	48	144	3
2009	65	162,5	2,5

Sumber : Dinas Pertanian, Perkebunan dan Kehutanan Kota Dumai

Tabel 6.2 Luas Panen (Ha), Produksi (Ton) dan Rata-rata Produksi (Ton/Ha) Padi Sawah Tahun 2007 - 2009

Tahun	Luas Panen (Ha)	Produksi (Ton)	Rata-rata Produksi (Ton/Ha)
(1)	(2)	(3)	(4)
2007	0	0	0
2008	57	180	3,16
2009	104	332,8	3,2

Sumber : Dinas Pertanian, Perkebunan dan Kehutanan Kota Dumai

Tabel 6.3 Luas Panen (Ha) dan Produksi (Ton) Tanaman Palawija Menurut Jenis Tanaman Tahun 2009

Jenis Tanaman		Luas Panen (Ha)	Produksi (Ton)
(1)		(2)	(3)
1	Jagung	31	77,5
2	Kedelai	0	0
3	Kacang Tanah	11	13,2
4	Kacang Hijau	11	13,2
5	Ubi Kayu	150	1.500
6	Ubi Jalar	33	231

Sumber : Dinas Pertanian, Perkebunan dan Kehutanan Kota Dumai

Tabel 6.4 Luas Panen (Ha) dan Produksi (Ton) Tanaman Sayuran Menurut Jenis Tanaman Tahun 2009

Jenis Tanaman		Luas Panen (Ha)	Produksi (Ton)
(1)		(2)	(3)
1	Petsai/Sawi	15	20,40
2	Bayam	24	72
3	Kangkung	29	29
4	Labu Siam	0	0
5	Terong	6	8,64
6	Kacang Panjang	16	49,44
7	Cabe	16	42,24
8	Ketimun	12	27,24

Sumber : Dinas Pertanian, Perkebunan dan Kehutanan Kota Dumai

Tabel 6.5 Produksi Tanaman Buah-Buahan (Ton) Menurut Jenis Tanaman Tahun 2009

Jenis Tanaman	Produksi (Ton)
(1)	(3)
1 Mangga	503,32
2 Rambutan	513
3 Duku/Langsar	0
4 Jeruk	0
5 Jambu Biji	0
6 Durian	942,21
7 Pepaya	55,01
8 Pisang	6.388,20
9 Nenas	1.136,05

Sumber : Dinas Pertanian, Perkebunan dan Kehutanan Kota Dumai

Tabel 6.6 Luas Areal (Ha) dan Produksi (Ton) Perkebunan Menurut Jenis Tanaman Tahun 2009

Jenis Tanaman	Luas Areal (Ha)	Produksi (Ton)
(1)	(2)	(3)
1 Kelapa	373	185,4
2 Kelapa Sawit	477	3.204
3 Karet	0	0
4 Pinang	18	5,5

Sumber : Dinas Pertanian, Perkebunan dan Kehutanan Kota Dumai

<http://dumai.kota.bps.go.id>



Badan Pusat Statistik Kota Dumai

Jl. Tuanku Tambusai Dumai - Riau
Tlp/Fax : (0765) 440711/440712
E-mail : bps1473_dumai@yahoo.co.id