



KATALOG BPS: 1403.3275.020

---

# KECAMATAN JATIASIH DALAM ANGKA 2010

<http://bps.kabekasi.go.id>



**BADAN PUSAT STATISTIK KOTA BEKASI**

## KATA PENGANTAR

Puji syukur Kehadirat ALLAH SWT, atas karunia yang diberikan, sehingga saya dapat menyelesaikan salah satu tugas sebagai Koordinator Statistik Kecamatan (KSK)/Mantri Statistik, yaitu menyusun data Kecamatan Dalam Angka (KCDA) Tahun 2010, yang merupakan kumpulan data Tahun 2009.

KCDA merupakan salah satu data penting yang dapat dijadikan sebagai indikator pengambilan kebijakan pembangunan daerah, tentunya dengan data-data yang akurat dan benar.

Terselesaikannya penyusunan KCDA 2010 ini, tentunya tak lepas dari bantuan dan kerjasama yang baik dari rekan-rekan Dinas/Instansi, baik yang berada Kelurahan dan Kecamatan Jatiasih, maupun di Kota Bekasi.

Untuk itu saya mengucapkan terima kasih yang sebesar-besarnya kepada pihak-pihak yang terkait, yaitu :

1. Kepala Badan Pusat Statistik Kota Bekasi.
2. Camat Jatiasih.
3. Kapolsek Jatiasih.
4. Kepala Dinas Pendidikan Kecamatan Jatiasih.
5. Kepala Puskesmas Kecamatan Jatiasih.
6. Para Lurah se-Kecamatan Jatiasih.
7. Semua Pihak yang tak dapat saya sebutkan satu persatu, yang telah memberikan dukungan baik berupa moril maupun materil.

Akhirnya, dengan segala keterbatasan kemampuan dan kerendahan hati, saya menerima kritik dan saran untuk perbaikan KCDA 2010 ini, untuk selanjutnya mencoba lebih baik lagi pada masa yang akan datang.

Jatiasih, Juli 2010  
KSK Jatiasih

ARIF HULMAN.  
NIP. 195501121981121003

---

## SAMBUTAN CAMAT

Segala puji bagi Allah SWT, Tuhan yang menguasai alam semesta ini. Sholawat dan salam tak lupa teriring untuk pemimpin dunia dan akhirat, Baginda Nabi, Rasulullah Muhammad SAW. Semoga kita mendapatkan syafaatnya kelak, amin!

Publikasi ini sangatlah penting artinya, sebagai panduan dan acuan untuk pengambilan kebijakan pada tingkat kecamatan. Melalui publikasi ini, diharapkan akan terjadi suatu perubahan yang lebih baik lagi dalam berbagai hal, terutama masalah administrasi pembukuan dan kerjasama yang baik antar instansi. Dan diharapkan akan membantu semua pihak yang memerlukannya.

Selaku camat saya mengucapkan terima kasih kepada Lurah, Kepala Dinas, dan Instansi terkait, atas bantuannya dalam penyusunan buku Kecamatan Dalam Angka Tahun 2010 ini,, khususnya kepada Mantri Statistik/Koordinator Statistik Kecamatan Jatiasih.

Tentunya diharapkan agar ke depan, hal-hal yang memang belum sempurna dapat disempurnakan dan lebih baik lagi, hingga publikasi ini dapat bermanfaat bagi semua pihak. Terima kasih.

Jatiasih, Juli 2010,

Camat Jatiasih

Nurtani. S.Ip.

Nip 196706161992101001

---

## DAFTAR ISI

KATA PENGANTAR.....	ii
SAMBUTAN CAMAT .....	iii
DAFTAR ISI.....	iv
Bab I Letak Geografis.....	1
Bab II Pemerintahan.....	7
Bab III Penduduk Dan Tenaga Kerja .....	10
Bab IV Sosial.....	15
Bab V Pertanian .....	43
Bab VI Industri , Listrik, dan Air Minum .....	49
Bab VII Perdagangan dan Perumahan .....	51

<http://bekasimta.bps.go.id>

## DAFTAR TABEL

Tabel	1.1	Jumlah Hari Hujan dan Curah Hujan di Kecamatan Jatiasih Tahun 2009.....	2
Tabel	1.2	Jumlah Penduduk, Luas Kelurahan dan Kepadatannya di Kecamatan Jatiasih Tahun 2009 .....	3
Tabel	1.3	Jarak Antar Kelurahan di Kecamatan Jatiasih (Km) Tahun 2009.....	4
Tabel	1.4	Luas Tanah Menurut Penggunaannya di Kecamatan Jatiasih (Ha)Tahun 2009.....	5
Tabel	1.4	( Lanjutan ).....	6
Tabel	2.1	Jumlah Rumahtangga, Rukun Tetangga dan Rukun Warga di Kecamatan Jatiasih Tahun 2009 .....	8
Tabel	2.2	Jumlah Polisi,Babinsa dan Hansip di Kecamatan Jatiasih Tahun 2009.....	9
Tabel	3.1	Jumlah Penduduk Hasil Registrasi Menurut Kelompok Umur dan Jenis Kelamin di Kecamatan Jatiasih Tahun 2009 .....	11
Tabel	3.2	Jumlah Penduduk Menurut Jenis Kelamin di Kecamatan Jatiasih Tahun 2009.....	12
Tabel	3.3	Jumlah Kelahiran dan Kematian Penduduk Menurut Jenis Kelamin di Kecamatan Jatiasih Tahun 2009.....	13
Tabel	3.4	Jumlah Penduduk Datang dan Pindah Menurut Jenis Kelamin di Kecamatan Jatiasih Tahun 2009 .....	14
Tabel	4.1	Jumlah Sekolah, Guru dan Murid Taman Kanak-kanak di Kecamatan Jatiasih Tahun 2009 .....	16
Tabel	4.2	Jumlah Sekolah Dasar menurut Kelurahan dan status sekolah di Kecamatan Jatiasih Tahun 2009 .....	17
Tabel	4.3	Jumlah Siswa Baru Sekolah Dasar menurut Kelurahan dan status sekolah di Kecamatan Jatiasih Tahun 2009 .....	18
Tabel	4.4	Jumlah Murid Sekolah Dasar menurut Kelurahan dan status Sekolah di Kecamatan Jatiasih Tahun 2009.....	19
Tabel	4.5	Jumlah Guru Sekolah Dasar menurut Kelurahan dan Status sekolah di Kecamatan Jatiasih 2009 .....	20
Tabel	4.6	Jumlah Sekolah Menurut Status Sekolah dan Tingkatan di Kecamatan Jatiasih Tahun 2009 .....	21
Tabel	4.7	Jumlah Murid,Guru Menurut Status Sekolah dan Tingkatan di Kecamatan Jatiasih Tahun 2009 .....	22
Tabel	4.8	Jumlah Sekolah, Murid, Guru Madrasah Menurut Tingkatannya di Kecamatan Jatiasih Tahun 2009 .....	23
Tabel	4.9	Jumlah Tempat Pelayanan Kesehatan di Kecamatan Jatiasih Tahun 2009.....	24
Tabel	4.9	(Lanjutan).....	25
Tabel	4.10	Jumlah Tenaga Pelayanan Kesehatan di Puskesmas Kecamatan Jatiasih Tahun 2009 .....	26
Tabel	4.11	Jumlah Balita Yang Mendapat Imunisasi Menurut Puskesmas di Kecamatan Jatiasih Tahun 2009 .....	27

---

Tabel	4.12	Jumlah Wanita Usia Subur yang Mendapat Imunisasi TT menurut Puskesmas di Kecamatan Jatiasih Tahun 2009 .....	28
Tabel	4.13	Jumlah Balita Menurut Status Gizi di Kecamatan Jatiasih Tahun 2009.....	29
Tabel	4.14	Jumlah Peserta Jaminan Kesehatan Pra Bayar Menurut Puskesmas di Kecamatan Jatiasih Tahun 2009 .....	30
Tabel	4.15	Cakupan Kunjungan Ibu Hamil dan Persalinan ditolong Tenaga Kesehatan Menurut Puskesmas di Kecamatan Jatiasih tahun 2009.....	31
Tabel	4.16	Target dan Realisasi Peserta KB di Kecamatan Jatiasih Tahun 2009.....	32
Tabel	4.17	Jumlah Pasangan Usia Subur dan Akseptor KB Menurut Jenis Alat Kontrasepsi Yang Digunakan di Kecamatan Jatiasih Tahun 2009.....	33
Tabel	4.17	( Lanjutan ).....	34
Tabel	4.18	Jumlah Pasangan Usia Subur Menurut Kelompok Umur di Kecamatan Jatiasih Tahun 2009 .....	35
Tabel	4.19	Jumlah Pasangan Usia Subur Bukan Akseptor KB, Menurut Alasan di Kecamatan Jatiasih Tahun 2009.....	36
Tabel	4.20	Hasil Pentahapan Keluarga Sejahtera di Kecamatan Jatiasih Tahun 2009.....	37
Tabel	4.20	( Lanjutan ).....	38
Tabel	4.21	Jumlah Sarana Peribadatan di Kecamatan Jatiasih Tahun 2009.....	39
Tabel	4.22	Jumlah Penduduk Menurut Agama Yang Dianut di Kecamatan Jatiasih Tahun 2009 .....	40
Tabel	4.23	Jumlah Nikah, Talak, Cerai, dan Rujuk di Kecamatan Jatiasih Tahun 2009.....	41
Tabel	4.24	Jumlah Keanggotaan Pramuka Menurut Tingkatannya di Kecamatan Jatiasih Tahun 2009 .....	42
Tabel.	5.1	Populasi Ternak menurut Jenis Ternak di Kecamatan Jatiasih Tahun 2009.....	44
Tabel	5.2	Produksi Daging Ternak Menurut Jenis Ternak di Kecamatan Jatiasih Tahun 2009 .....	45
Tabel.	5.3	Populasi Unggas menurut Jenis Unggas di Kecamatan Jatiasih Tahun 2009.....	46
Tabel.	5.4.	Produksi Daging Unggas menurut Jenis Unggas di Kecamatan Jatiasih Tahun 2009 .....	47
Tabel	5.5.	Produksi Telur Unggas menurut Jenis Unggas di Kecamatan Jatiasih 2009.....	48
Tabel	6.1.	Jumlah Sarana penerangan Jalan Umum menurut Jenis Lampu di Kecamatan Jatiasih Tahun 2009. ....	50
Tabel.	7.1	Potensi Pasar/Pertokoan di Kecamatan Jatiasih Tahun 2009 ....	52
Tabel.	7.2.	Jumlah IMB Yang dikeluarkan per Bulan di Kecamatan Jatiasih Tahun 2009.....	53
Tabel.	7.3	Jumlah IMB yang Dikeluarkan menurut Jenis Bangunan di Kecamatan Jatiasih Tahun 2009 .....	54

---

Tabel	7.4	Target dan Realisasi Penerimaan PBB Dirinci Menurut Kelurahan di Kecamatan Jatiasih Tahun 2009.....	55
Tabel	7.5	Jumlah Wajib Pajak dan Wajib Pajak Terbayar di Kecamatan Jatiasih Tahun 2009 .....	56
Tabel	7.6	Rata-rata Harga Sembilan Bahan Pokok di Kecamatan Jatiasih Tahun 2009.....	57
Tabel	7.6	( Lanjutan ).....	58
Tabel.	7.7	Nama-Nama Perumahan ,Developer dan Luasnya menurut Kelurahan di Kecamatan Jatiasih Tahun 2009 .....	59
Tabel	7.7	( Lanjutan ).....	60

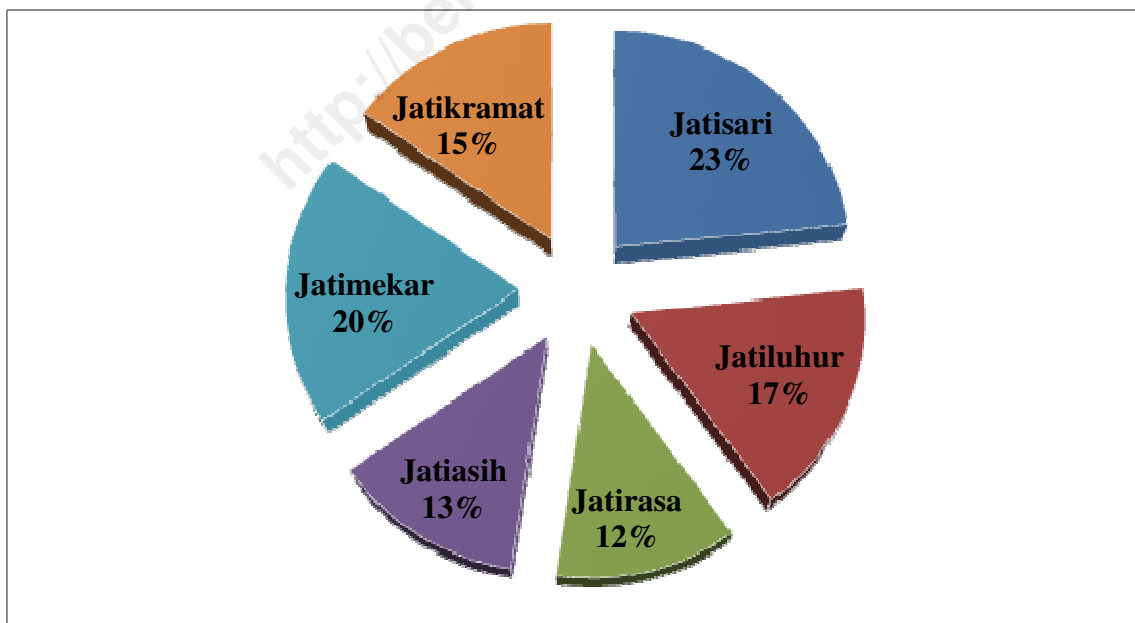
<http://bekasikota.bps.go.id>

## Bab I Letak Geografis

Kecamatan Jatiasih adalah merupakan salah satu dari bagian wilayah tingkat II Kota Bekasi yang terdiri dari 6 Kelurahan dan secara geografis, terletak di bagian Selatan Kota Bekasi pada posisi  $106^{\circ}55'$  bujur timur dan  $6^{\circ}15'$  lintang selatan, dengan ketinggian 19 m di atas permukaan laut. Kecamatan Jatiasih memiliki luas wilayah sekitar 2.356,1 km<sup>2</sup> dengan wilayah yang terluas adalah kelurahan Jatisari (523,5 km<sup>2</sup>) dan yang terkecil adalah kelurahan Jatirasa (273.9 km<sup>2</sup>). Batas – batas wilayah administrasi yang mengelilingi Kecamatan Jatiasih adalah sebagai berikut:

Sebelah utara	:	Kecamatan Bekasi Selatan
Sebelah Selatan	:	Kecamatan Jatisampurna
Sebelah Barat	:	Kecamatan Pondokgede dan Kecamatan Pondok Melati
Sebelah Timur	:	Kecamatan Rawalumbu dan Kabupaten Bogor

Grafik 1. Persentase Luas Kelurahan di Kecamatan Jatiasih





Tabel 1.1 Jumlah Hari Hujan dan Curah Hujan di Kecamatan Jatiasih  
Tahun 2009

<b>B u l a n</b>	<b>Hari Hujan</b>	<b>Curah Hujan (mm)</b>
(1)	(2)	(3)
Januari	10	311
Februari	10	302
Maret	10	234
April	5	83
Mei	3	89
Juni	2	64
Juli	-	-
Agustus	1	1
September	3	69
Oktober	3	28
Nopember	8	120
Desember	9	217
<b>Jumlah</b>	64	1.518
<b>Rata-rata Tahun 2008</b>	106	1.538

Sumber : Divisi I Perum Jasa Tirta II (Seksi Cipamingkis No. Dkt.26, Stasiun Cikeas)

Keterangan :

0 = Hujan kurang dari 0,5 mm

Tabel 1.2 Jumlah Penduduk, Luas Kelurahan dan Kepadatannya di Kecamatan Jatiasih Tahun 2009

<b>Kelurahan</b>	<b>Jumlah Penduduk (Jiwa)</b>	<b>Luas (Ha)</b>	<b>Kepadatan (Jiwa/Km<sup>2</sup>)</b>
(1)	(2)	(3)	(4)
Jatisari	31.327	523.50	59,84
Jatiluhur	23.114	376.10	61,46
Jatirasa	23.877	273.90	87,17
Jatiasih	25.544	291.70	87,57
Jatimekar	35.670	440.20	81,48
Jatikramat	29.448	399.50	73,71
<b>Jumlah</b>	169.180	2,324.90	72,77
<b>2008</b>	152.964	2,356.10	65.79

Sumber : Registrasi/Profil Kelurahan

Tabel 1.3 Jarak Antar Kelurahan di Kecamatan Jatiasih ( Km ) Tahun 2009

Kelurahan	Jatisari	Jatiluhur	Jatirasa	Jatiasih	Jatimekar	Jatikramat
Jatisari		2	6	5	6	7
Jatiluhur	2		5	4	5	6
Jatirasa	6	5		1	4	4
Jatiasih	5	4	1		3	4
Jatimekar	6	5	4	3		2
Jatikramat	7	6	4	4	2	
KECAMATAN	6	4	1	1	3	3

Sumber : Kecamatan Jatiasih

Tabel 1.4 Luas Tanah Menurut Penggunaanya di Kecamatan Jatiasih( Ha )  
Tahun 2009

<b>Kelurahan</b>	<b>Pertanian</b>	<b>Pekarangan dan Perumahan</b>	<b>Industri</b>
(1)	(2)	(3)	(4)
Jatisari	10.2	205.3	16.9
Jatiluhur	15.0	41.5	0.1
Jatirasa	0.0	160.5	2.5
Jatiasih	5.8	257.0	3.5
Jatimekar	0.0	99.5	7.5
Jatikramat	3.5	57.6	12.9
<b>JUMLAH</b>	34.5	821.4	43.4
<b>Kecamatan Jatiasih Tahun 2008</b>	34.5	821.4	43.4

Sumber : Registrasi/Profil Kelurahan

Tabel 1.4 ( Lanjutan )

<b>Kelurahan</b>	<b>Lainnya</b>	<b>Jumlah</b>
(1)	(5)	(6)
Jatisari	291.1	523.5
Jatiluhur	339.5	396.1
Jatirasa	110.9	273.9
Jatiasih	254.0	291.7
Jatimekar	333.2	440.2
Jatikramat	325.5	399.5
<b>JUMLAH</b>	1,425.6	2,324.9
<b>Kecamatan Jatiasih Tahun 2008</b>	1,456.8	2,356.1

Sumber : Registrasi/Profil Kelurahan

## **Bab II Pemerintahan**

Kecamatan Jatiasih dibentuk berdasarkan Perda Kota Bekasi No. 04 Tahun 2004 tentang pembentukan wilayah administrasi kecamatan dan Kelurahan. Terdiri dari 6 Kelurahan, yaitu :

1. Kelurahan Jatisari
2. Kelurahan Jatiluhur
3. Kelurahan Jatirasa
4. Kelurahan Jatiasih
5. Kelurahan Jatimekar
6. Kelurahan Jatikramat

Berdasarkan hasil registrasi tahun 2008, Jumlah penduduk Kecamatan Jatiasih sebesar 152.964 jiwa yang tersebar di 95 Rukun Warga dan 594 Rukun Tetangga. Sedangkan pada tahun 2009 jumlah penduduk Kecamatan Jatiasih sebesar 169.180 jiwa. Pertambahan jumlah penduduk year of year adalah 16.216 jiwa atau 9,58 %

Satu hal yang perlu diperhatikan adalah bahwa pada kenyataannya penduduk Kecamatan Jatiasih lebih banyak dari yang terdata pada register, hal ini terjadi karena beberapa faktor, antara lain banyak pengontrak/penyewa rumah yang sudah lama tinggal namun belum mempunyai identitas KTP/KK, penduduk pendatang khususnya perumahan yang masih bertahan dengan KTP lama dan enggan untuk ganti KTP karena berbagai alasan, serta pendataan (register) Ketua RT hanya untuk penduduk yang mempunyai KTP/KK setempat. Dan ini sangat berpengaruh terhadap kebijakan Pemerintah, contohnya bila Puskesmas menargetkan 100 anak balita yang harus di imunisasi polio dengan 100 stok imun, tiba-tiba dalam pelaksanaannya bisa menjadi 120 anak balita, karena apa ? karena ada masyarakat yang tiba-tiba datang membawa anak untuk di imunisasi namun belum pernah melaporkan keberadaannya pada RT/RW setempat. Di sinilah peran aktif RT/RW, aparat pemerintah dan tentunya masyarakat sangat diperlukan.

---

Tabel 2.1 Jumlah Rumahtangga, Rukun Tetangga dan Rukun Warga di Kecamatan Jatiasih Tahun 2009

<b>Kelurahan</b>	<b>Rumah tangga</b>	<b>Rukun Tetangga</b>	<b>Rukun Warga</b>
(1)	(2)	(3)	(4)
Jatisari	7.130	130	19
Jatiluhur	6.259	73	11
Jatirasa	5.988	126	15
Jatiasih	5.908	79	17
Jatimekar	10.278	97	17
Jatikramat	9.854	89	16
<b>JUMLAH</b>	45.417	594	95
<b>2008</b>	35.379	594	95

Sumber : Registrasi/Profil Kelurahan

Tabel .2.2 Jumlah Polisi,Babinsa dan Hansip di Kecamatan Jatiasih Tahun 2009

Kelurahan	Babinsa	Polisi	Hansip
(1)	(2)	(3)	(4)
Jatisari	1	1	30
Jatiluhur	1	3	56
Jatirasa	1	1	61
Jatiasih	2	5	30
Jatimekar	1	1	33
Jatikramat	2	1	98
<b>Jumlah</b>	8	12	308
2008	8	12	308

Sumber : Potensi Desa.

<http://bekasikota.bps.go.id>



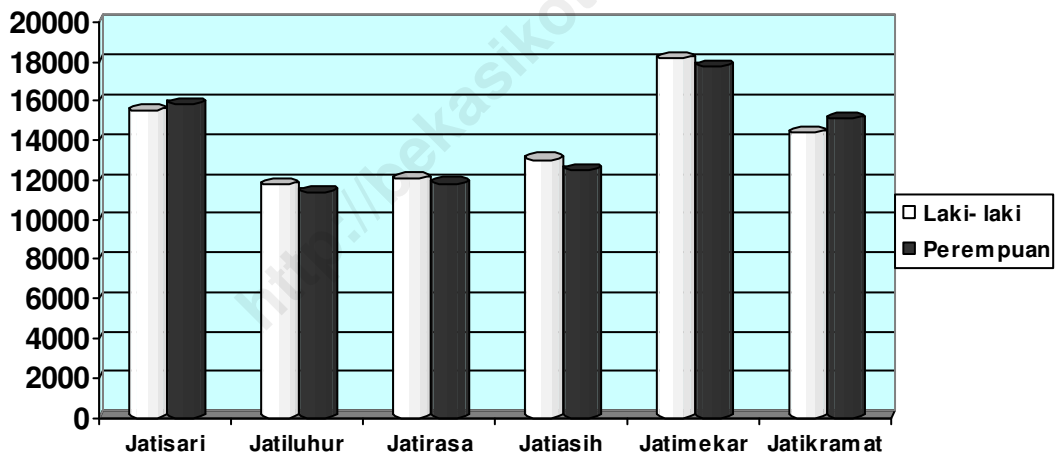
### Bab III Penduduk Dan Tenaga Kerja

Menurut registrasi tahun 2009 penduduk Kecamatan Jatiasih adalah berjumlah 169.180 orang, yaitu terdiri dari 84.812 orang laki-laki dan 84.368 orang perempuan.

Pertambahan penduduk di suatu wilayah tergantung dari faktor alami (kelahiran dan kematian) dan migrasi yang terjadi di wilayah tersebut.

Pada tahun 2009 banyaknya angka kelahiran di Kecamatan Jatiasih adalah sebesar 605 jiwa, sedangkan angka kematiannya sebesar 310 jiwa . Dari tabel 3.4 migrasi yang terjadi pada tahun 2009 adalah lebih banyak migrasi masuk daripada migrasi keluar. Migrasi masuk sebesar 4.762 jiwa sedangkan migrasi keluar 2.216 jiwa.

Grafik 2. Jumlah Penduduk menurut kelurahan dan jenis kelamin berdasarkan Registrasi di Kecamatan Jatiasih



Tabel 3.1 Jumlah Penduduk Hasil Registrasi Menurut Kelompok Umur dan Jenis Kelamin di Kecamatan Jatiasih Tahun 2009

NO	USIA	Jumlah Penduduk		
		L	P	JML
1	<b>0-4</b>	8.139	7.756	15.895
2	<b>5-9</b>	7.410	7.375	14.785
3	<b>10-14</b>	7.236	7.285	14.525
4	<b>15-19</b>	6.812	6.694	13.506
5	<b>20-24</b>	7.149	6.529	13.678
6	<b>25-29</b>	6.913	6.799	13.712
7	<b>30-34</b>	6.998	6.754	13.752
8	<b>35-39</b>	6.580	6.553	13.133
9	<b>40-44</b>	6.349	6.396	12.745
10	<b>45-49</b>	5.896	6.516	12.412
11	<b>50-54</b>	5.027	5.060	10.087
12	<b>55-59</b>	4.628	4.788	9.416
13	<b>60-64</b>	3.175	3.254	6.429
14	<b>65 ke atas</b>	2.500	2.605	5.105
<b>JUMLAH</b>		84.812	84.368	169.180
<b>2008</b>		76.867	76.093	152.960

Sumber : Registrasi/Profil Kelurahan

Tabel 3.2 Jumlah Penduduk Menurut Jenis Kelamin di Kecamatan Jatiasih  
Tahun 2009

<b>Kelurahan</b>	<b>Laki-laki</b>	<b>Perempuan</b>	<b>Jumlah</b>
(1)	(2)	(3)	(4)
Jatisari	15.487	15.840	31.327
Jatiluhur	11.745	11.369	23.114
Jatirasa	12.051	11.826	23.877
Jatiasih	13.033	12.511	25.544
Jatimekar	18.123	17.747	35.870
Jatikramat	14.373	15.075	29.448
<b>Jumlah</b>	84.812	84.368	169.180
<b>2008</b>	76.867	76.097	152.964

Sumber : Registrasi/Profil Kelurahan

Tabel 3.3 Jumlah Kelahiran dan Kematian Penduduk Menurut Jenis Kelamin di Kecamatan Jatiasih Tahun 2009

Kelurahan	Lahir			Mati		
	Laki-laki	Perempuan	Jumlah	Laki-laki	Perempuan	Jumlah
(1)	(2)	(3)	(4)	(5)	(6)	(7)
Jatisari	60	48	108	36	24	60
Jatiluhur	24	48	72	14	17	31
Jatirasa	84	92	176	48	24	72
Jatiasih	32	34	66	17	24	41
Jatimekar	48	72	120	33	28	61
Jatikramat	27	36	63	13	32	45
<b>Jumlah</b>	275	330	605	161	149	310
<b>2008</b>	280	244	524	186	132	318

Sumber : Registrasi/Profil Kelurahan

Tabel 3.4 Jumlah Penduduk Datang dan Pindah Menurut Jenis Kelamin di Kecamatan Jatiasih Tahun 2009

Kelurahan	Datang			Pindah		
	Laki-laki	Perempuan	Jumlah	Laki-laki	Perempuan	Jumlah
(1)	(2)	(3)	(4)	(5)	(6)	(7)
Jatisari	132	96	228	84	96	180
Jatiluhur	405	3.084	3.489	284	192	476
Jatirasa	72	84	156	192	276	468
Jatiasih	156	256	412	48	108	156
Jatimekar	96	84	180	132	72	204
Jatikramat	189	108	297	288	444	732
<b>Jumlah</b>	1.050	3.084	4.762	1.028	1.188	2.216
<b>2008</b>	3.591	3.560	7.151	1.020	1.189	2.209

Sumber : Registrasi/Profil Kelurahan

## **Bab IV Sosial**

Pertumbuhan penduduk yang pesat di Kecamatan Jatiasih menuntut terpenuhinya sarana dan prasarana yang memadai di wilayah tersebut. Untuk memenuhi kebutuhan masyarakat dalam bidang pendidikan, di Kecamatan Jatiasih terdapat 55 sekolah Taman Kanak-kanak, 41 SD Negeri, 17 SD Swasta, 5 SMP Negeri, 16 SMP Swasta, 2 SMA Negeri dan 8 SMA Swasta

Sedangkan untuk memenuhi kebutuhan masyarakat dalam bidang kesehatan di Kecamatan Jatiasih terdapat 2 buah puskesmas, 26 balai pengobatan, 25 praktek dokter, 10 rumah bersalin, 39 bidan praktek, 15 apotik, 146 posyandu, 11 optik dan 8 laboratorium. Untuk menunjang kegiatan peribadatan di Kecamatan Jatiasih terdapat mesjid sebanyak 86 buah, langgar 109 buah, gereja 4 buah, pura 1 buah, vihara 1 buah

<http://bekasikota.bps.go.id>

Tabel 4.1 Jumlah Sekolah, Guru dan Murid Taman Kanak-kanak di Kecamatan Jatiasih Tahun 2009

<b>Kelurahan</b>	<b>Sekolah</b>	<b>Guru</b>	<b>Murid</b>
(1)	(2)	(3)	(4)
Jatisari	7	29	287
Jatiluhur	5	21	236
Jatirasa	15	65	686
Jatiasih	7	34	348
Jatimekar	11	48	516
Jatimekar	10	46	483
<b>Jumlah</b>	55	243	2.556
<b>2008</b>	55	243	2.553

Sumber : Dinas Pendidikan Kota Bekasi dan Kecamatan Jatiasih

Tabel 4.2 Jumlah Sekolah Dasar menurut Kelurahan dan status sekolah di Kecamatan Jatiasih Tahun 2009

<b>Kelurahan</b>	<b>Negeri</b>	<b>Swasta</b>	<b>Jumlah</b>
(1)	(2)	(3)	(4)
Jatisari	3	2	5
Jatiluhur	4	2	6
Jatirasa	5	4	9
Jatiasih	11	3	14
Jatimekar	10	2	12
Jatikramat	8	4	12
<b>Jumlah</b>	41	17	58
<b>2008</b>	41	15	56

Sumber: Dinas Pendidikan Kota Bekasi dan Kecamatan Jatiasih



Tabel 4.3 Jumlah Siswa Baru Sekolah Dasar menurut Kelurahan dan status sekolah di Kecamatan Jatiasih Tahun 2009

<b>Kelurahan</b>	<b>Negeri</b>	<b>Swasta</b>	<b>Jumlah</b>
(1)	(2)	(3)	(4)
Jatisari	177	130	307
Jatiluhur	235	54	289
Jatirasa	390	340	730
Jatiasih	800	66	866
Jatimekar	530	108	638
Jatikramat	308	146	454
<b>Jumlah</b>	2.440	844	3.284

Sumber: Dinas Pendidikan Kota Bekasi dan Kecamatan Jatiasih

Tabel. 4.4 Jumlah Murid Sekolah Dasar menurut Kelurahan dan status Sekolah di Kecamatan Jatiasih Tahun 2009

<b>Kelurahan</b>	<b>Negeri</b>	<b>Swasta</b>	<b>Jumlah</b>
(1)	(2)	(3)	(4)
Jatisari	801	608	1.409
Jatiluhur	1.275	214	1.489
Jatirasa	1.686	1.477	3.163
Jatiasih	4.770	524	5.294
Jatimekar	2.955	651	3.606
Jatikramat	1.947	707	2.654
Jumlah	13.434	4.181	17.615
2008	13,434	3.857	17.291

Sumber: Dinas Pendidikan Kota Bekasi dan Kecamatan Jatiasih

Tabel. 4.5 Jumlah Guru Sekolah Dasar menurut Kelurahan dan Status sekolah di Kecamatan Jatiasih 2009

<b>Kelurahan</b>	<b>Negeri</b>	<b>Swasta</b>	<b>Jumlah</b>
(1)	(2)	(3)	(4)
Jatisari	13	17	30
Jatiluhur	48	10	58
Jatirasa	51	59	110
Jatiasih	123	47	170
Jatimekar	83	39	122
Jatikramat	61	57	118
Jumlah	379	229	608
2008	445	219	664

Sumber: Dinas Pendidikan Kota Bekasi dan Kecamatan Jatiasih

Tabel 4.6 Jumlah Sekolah Menurut Status Sekolah dan Tingkatan di Kecamatan Jatiasih Tahun 2009

Kelurahan	Negeri				Swasta			
	TK	SD	SLTP	SLTA	TK	SD	SLT P	SLTA
(1)	(2)	(3)	(4)	(5)	(6)	(7)	(8)	(9)
Jatisari	-	3	1	1	7	2	1	1
Jatiluhur	-	4	-	-	5	2	3	1
Jatirasa	-	5	-	1	15	4	3	2
Jatiasih	-	11	2	-	7	3	2	2
Jatimekar	-	10	1	-	11	2	4	1
Jatikramat	-	8	1	-	10	4	3	1
<b>Jumlah</b>	-	41	5	2	55	17	16	8

Sumber : Dinas Pendidikan Kota Bekasi dan Dinas Pendidikan Kec. Jatiasih

Tabel 4.7 Jumlah Murid,Guru Menurut Status Sekolah dan Tingkatan di Kecamatan Jatiasih Tahun 2009

Tingkatan	Negeri		Swasta		Jumlah	
	Murid	Guru	Murid	Guru	Murid	Guru
(1)	(2)	(3)	(4)	(5)	(6)	(7)
TK	-	-	2.556	243	2.556	243
SD	13.434	379	4.181	229	17.615	608
SLTP	4.139	198	2.701	286	6.840	484
SLTA	3.329	98	3.329	159	6.658	257
<b>Jumlah</b>	<b>20.902</b>	<b>675</b>	<b>12.767</b>	<b>917</b>	<b>33.669</b>	<b>1.592</b>
<b>2008</b>	<b>19.156</b>	<b>690</b>	<b>8.612</b>	<b>624</b>	<b>27.768</b>	<b>1.314</b>

Sumber : Dinas Pendidikan Kota Bekasi dan Dinas Pendidikan Kec. Jatiasih

Tabel 4.8 Jumlah Sekolah, Murid, Guru Madrasah Menurut Tingkatannya di Kecamatan Jatiasih Tahun 2009

Tingkatan	Sekolah	Murid	Guru
(1)	(2)	(3)	(4)
Raudhatul Athfal	27	343	140
Ibtidaiyah	21	3.357	251
Tsanawiyah	10	2.109	185
Aliyah	2	94	35

<http://bekasikota.bpsgo.id>

Tabel 4.9 Jumlah Tempat Pelayanan Kesehatan di Kecamatan Jatiasih Tahun 2009

<b>Kelurahan</b>	<b>Puskesmas</b>	<b>Balai Pengobatan</b>	<b>Praktek Dokter</b>	<b>Rumah Bersalin</b>	<b>Bidan Praktek</b>
(1)	(2)	(3)	(4)	(5)	(6)
Jatisari	-	4	-	1	2
Jatiluhur	1	1	-	1	2
Jatirasa	-	2	9	1	8
Jatiasih	1	8	4	4	12
Jatimekar	-	4	4	2	8
Jatikramat	-	7	8	2	7
Jumlah	2	26	25	11	39
2008	2	26	25	11	39

Sumber : Puskesmas Kecamatan Jatiasih

Tabel 4.9 (Lanjutan)

<b>Kelurahan</b>	<b>Apotik</b>	<b>Posyandu</b>	<b>Optik</b>	<b>Laboratorium</b>
(1)	(2)	(3)	(4)	(5)
Jatisari	2	29	1	-
Jatiluhur	-	20	1	-
Jatirasa	2	23	4	2
Jatiasih	2	26	2	1
Jatimekar	3	25	4	3
Jatikramat	6	23	3	2
<b>Jumlah</b>	15	146	15	8
2008	14	146	11	8

Sumber : Puskesmas Kecamatan Jatiasih



Tabel 4.10 Jumlah Tenaga Pelayanan Kesehatan di Puskesmas Kecamatan Jatiasih Tahun 2009

Kelurahan	Dokter			Bidan	D u k u n	
	Umum	Gigi	Spesialis		Terlatih	Tidak terlatih
(1)	(2)	(3)	(4)	(5)	(6)	(7)
Jatisari	7	2	-	7	3	-
Jatiluhur	9	1	-	11	-	-
Jatirasa	7	2	1	8	2	-
Jatiasih	9	2	-	12	4	-
Jatimekar	4	1	-	8	3	-
Jatikramat	7	1	1	7	1	-
<b>Jumlah</b>	43	9	2	53	13	-
<b>2008</b>	43	9	2	53	14	-

Sumber : Puskesmas Kecamatan Jatiasih

Tabel 4.11 Jumlah Balita Yang Mendapat Imunisasi Menurut Puskesmas di Kecamatan Jatiasih Tahun 2009

Jenis	Jumlah
(1)	(2)
Polio I	3.451
Polio II	3.418
Polio III	3.195
Polio IV	3.203
Campak	3.298
BCG	3.488
DPT I/Hepatitis I	3.583
DPT II/Hepatitis II	3.424
DPT III/Hepatitis III	3.439
TT. I	3.661
TT. II	3.165
Jumlah	37.325
2008	23.688

Sumber : Dinas Kesehatan Kota Bekasi dan Puskesmas Kecamatan Jatiasih

Tabel 4.12 Jumlah Wanita Usia Subur yang Mendapat Imunisasi TT menurut Puskesmas di Kecamatan Jatiasih Tahun 2009

Jenis	Puskesmas		Jumlah
	Jatiluhur	Jatiasih	
(1)	(2)	(3)	(4)
TT 1	1.049	2612	3.661
TT 2	774	2391	3.165
TT 3	472	647	1.119
TT 4	77	320	397
TT 5	78	138	216
<b>Jumlah</b>	2450	6108	8.558

Sumber: Dinas Kesehatan Kota Bekasi dan Puskesmas Kecamatan Jatiasih.

Tabel 4.13 Jumlah Balita Menurut Status Gizi di Kecamatan Jatiasih  
Tahun 2009

Status Gizi	Puskesmas		Jumlah
	Jatiluhur	Jatiasih	
(1)	(2)	(3)	(4)
Gizi Buruk	11	82	93
Gizi Kurang	87	1.028	1.115
Gizi Baik	3.334	6.861	10.195
Gizi lebih	41	354	395
<b>Jumlah</b>	3.473	8.325	11.798

Sumber: Dinas Kesehatan Kota Bekasi dan Puskesmas Kecamatan Jatiasih.

Tabel 4.14 Jumlah Peserta Jaminan Kesehatan Pra Bayar Menurut Puskesmas di Kecamatan Jatiasih Tahun 2009

Jenis Jaminan Kesehatan	Puskesmas		Jumlah
	Jatiluhur	Jatiasih	
(1)	(2)	(3)	(4)
Askes	665	6.928	7.593
Jamsostek	245	1.279	2.024
Kartu miskin/Askeskin	1.638	3.182	4.820
Lainnya	-	-	-
<b>Jumlah</b>	2548	11.889	14.437

<http://bekasikota.bps.go.id>

Tabel 4.15 Cakupan Kunjungan Ibu Hamil dan Persalinan ditolong Tenaga Kesehatan Menurut Puskesmas di Kecamatan Jatiasih tahun 2009

Puskesmas	Jumlah	Ibu Hamil		Jumlah	Ibu Bersalin	
		K1	K4		Ditolong NaKes	Dukun dan lain-lain
(1)	(2)	(3)	(4)	(5)	(6)	(7)
Jatiluhur	1.260	2.256	1.208	1.216	1.074	13
Jatiasih	2.936	2.826	2.761	2.804	2.297	100
Jumlah	4.196	5.082	3.969	4.020	3.371	113

Sumber : Dinas Kesehatan Kota Bekasi

Tabel 4.16 Target dan Realisasi Peserta KB di Kecamatan Jatiasih Tahun 2009

<b>Kelurahan</b>	<b>T a r g e t</b>	<b>Realisasi</b>	<b>Persentase</b>
(1)	(2)	(3)	(4)
Jatisari	5.254	3.909	74,40
Jatiluhur	4.452	3.058	68,69
Jatirasa	6.484	5.076	78,28
Jatiasih	5.558	4.238	76,25
Jatimekar	5.965	4.567	76,56
Jatikramat	6.066	4.661	76,84
<b>Jumlah</b>	<b>33.779</b>	<b>25.509</b>	<b>75,52</b>
<b>2008</b>	<b>31.779</b>	<b>24.363</b>	<b>76.15</b>

Sumber : BKKBN Kecamatan Jatiasih

Tabel 4.17 Jumlah Pasangan Usia Subur dan Akseptor KB Menurut Jenis Alat Kontrasepsi Yang Digunakan di Kecamatan Jatiasih Tahun 2009

Kelurahan	PUS	Akseptor KB MJP				Jumlah
		IUD	MOP	MOW	Kondom	
(1)	(2)	(3)	(4)	(5)	(6)	(7)
Jatisari	5.254	1.224	53	99	127	1.503
Jatiluhur	4.452	1.505	106	168	53	1.832
Jatirasa	6.484	3.294	48	259	206	3.807
Jatiasih	5.558	3.515	40	207	102	3.864
Jatimekar	5.965	3.476	105	172	185	3.938
Jatikramat	6.066	2.928	119	204	65	3.316
<b>Jumlah</b>	33.779	15.942	471	1.109	738	18.260
<b>2008</b>	31.995	6.832	206	453	251	7.742

Sumber : BKKBN Kecamatan Jatiasih



Tabel 4.17 (Lanjutan)

Kelurahan	Akseptor KB Non MJP				Jumlah
	Suntik	Pil	Kondom	Implant	
(1)	(8)	(9)	(10)	(11)	(12)
Jatisari	4.472	1.991	-	459	6.922
Jatiluhur	2.600	1.872	-	303	4.775
Jatirasa	4.432	2.066	-	277	6.775
Jatiasih	3.706	1.244	-	492	5.442
Jatimekar	3.524	2.309	-	413	6.246
Jatikramat	5.088	1.242	-	335	6.665
<b>Jumlah</b>	23.822	10.724	-	2.279	36.825
2008	4.927	878	-	10.816	16.621

Sumber : BKKBN Kecamatan Jatiasih

Tabel 4.18 Jumlah Pasangan Usia Subur Menurut Kelompok Umur di Kecamatan Jatiasih Tahun 2009

<b>Kelurahan</b>	<b>&lt; 20</b>	<b>20-29</b>	<b>30 &lt;</b>	<b>Jumlah</b>
(1)	(2)	(3)	(4)	(5)
Jatisari	157	2.889	2.208	5.254
Jatiluhur	89	1.647	2.716	4.452
Jatirasa	97	1.880	4.507	6.484
Jatiasih	83	1.612	3.863	5.558
Jatimekar	119	2.267	3.579	5.965
Jatikramat	73	2.305	3.688	6.066
<b>Jumlah</b>	618	12.600	20.561	33.779
2008	526	10.685	20.784	31.995

Sumber : BKKBN Kecamatan Jatiasih

Tabel 4.19 Jumlah Pasangan Usia Subur Bukan Akseptor KB, Menurut Alasan di Kecamatan Jatiasih Tahun 2009

<b>Kelurahan</b>	<b>Hamil</b>	<b>Ingin anak segera</b>	<b>Ingin anak tunda</b>	<b>Tidak ingin anak</b>	<b>Jumlah</b>
(1)	(2)	(3)	(4)	(5)	(6)
Jatisari	68	54	60	135	317
Jatiluhur	86	124	156	294	660
Jatirasa	98	165	161	830	1.254
Jatiasih	25	31	86	319	461
Jatimekar	41	85	124	600	850
Jatikramat	79	32	42	29	182
<b>Jumlah</b>	397	491	629	2.207	3.724
2008	741	1.466	-	-	2.207

Sumber : BKKBN Kecamatan Jatiasih

Tabel 4.20 Hasil Pentahapan Keluarga Sejahtera di Kecamatan Jatiasih  
Tahun 2009

Kelurahan	Tahap Pra Sejahtera		Tahap I	
	Alasan ekonomi	Bukan alasan ekonomi	Alasan ekonomi	Bukan alasan ekonomi
(1)	(2)	(3)	(4)	(5)
Jatisari	347	-	489	-
Jatiluhur	118	-	1.020	-
Jatirasa	239	-	803	-
Jatiasih	472	-	593	-
Jatimekar	628	-	934	-
Jatikramat	345	-	489	-
<b>Jumlah</b>	2.149	-	4.328	-
2008	2.533	-	4.328	-

Sumber : BKKBN Kecamatan Jatiasih

Tabel 4.20 (Lanjutan)

<b>Kelurahan</b>	<b>Tahap II</b>	<b>Tahap III</b>	<b>Tahap III Plus</b>	<b>Jumlah</b>
(1)	(6)	(7)	(8)	(9)
Jatisari	3.430	1.154	418	5.838
Jatiluhur	2.281	972	1.140	5.531
Jatirasa	2.896	1.785	1.363	7.086
Jatiasih	1.933	1.904	1.011	5.913
Jatimekar	2.497	1.998	702	6.759
Jatikramat	2.617	2.358	1.027	6.836
<b>Jumlah</b>	15.654	10.171	5.661	37.963
2008	13.364	10.060	5.661	35.946

Sumber : BKKBN Kecamatan Jatiasih

Tabel 4.21 Jumlah Sarana Peribadatan di Kecamatan Jatiasih Tahun 2009

<b>Kelurahan</b>	<b>Mesjid</b>	<b>Langgar/ Musholla</b>	<b>Gereja</b>	<b>Pura</b>	<b>Vihara</b>
(1)	(2)	(3)	(4)	(5)	(6)
Jatisari	12	25	1	1	-
Jatiluhur	9	25	-	-	
Jatirasa	16	17	3	-	-
Jatiasih	12	26	-	-	1
Jatimekar	15	26	-	-	-
Jatikramat	22	16	-	-	-
<b>Jumlah</b>	86	135	4	1	1
2008	86	109	4	1	1

Sumber : Registrasi/Profil Kelurahan /KUA Kecamatan Jatiasih

Tabel 4.22 Jumlah Penduduk Menurut Agama Yang Dianut di Kecamatan Jatiasih Tahun 2009

<b>Kelurahan</b>	<b>Islam</b>	<b>Kristen</b>	<b>Katolik</b>	<b>Hindu</b>	<b>Budha</b>	<b>Aliran kepercayaan</b>	<b>Jumlah</b>
(1)	(2)	(3)	(4)	(5)	(6)	(7)	(8)
Jatisari	30.387	466	392	15	17	50	31.327
Jatiluhur	21.804	832	429	32	17	-	23.114
Jatirasa	23.587	154	86	12	38	-	23.877
Jatiasih	17.346	3.752	2.989	819	638	-	25.544
Jatimekar	28.695	3.787	2.409	418	561	-	35.870
Jatikramat	26.524	1.459	881	293	291	-	29.448
<b>Jumlah</b>	148.343	10.450	7.186	1.589	1.562	50	169.180
2008	135.342	7.933	6.912	1.401	1.326	50	152.964

Sumber : Registrasi/Profil Kelurahan /KUA Kecamatan Jatiasih

Tabel 4.23 Jumlah Nikah, Talak, Cerai, dan Rujuk di Kecamatan  
Jatiasih Tahun 2009

<b>Rincian</b>	<b>Banyaknya</b>
(1)	(2)
Nikah	1.460
Cerai Talak	54
Cerai gugat	98
Lain-lain	8
<b>Jumlah</b>	1.620
2008	1.357

Sumber : Registrasi/Profil Kelurahan /KUA Kecamatan Jatiasih/  
Depag Kota Bekasi



Tabel 4.24 Jumlah Keanggotaan Pramuka Menurut Tingkatannya di Kecamatan Jatiasih Tahun 2009

Tingkat (1)	Putra (2)	Putri (3)	Jumlah (4)
Siaga	2.500	2.500	5.000
Penggalang	3.050	3.050	6.100
Penegak	245	245	490
Pendega	109	125	234
Pembina	50	50	100
Jumlah	5.954	5.970	11.924
2008	5.909	7.728	13.637

Sumber : Kecamatan Jatiasih /Kwaran

# **Bab V Pertanian**

<http://bekasikota.bps.go.id>

Tabel. 5.1 Populasi Ternak menurut Jenis Ternak di Kecamatan Jatiasih Tahun 2009.

Jenis ternak	Jumlah
(1)	(2)
Sapi	101
Sapi perah	-
Kerbau	21
Kambing	214
Domba	342
Babi	-
Kuda	-
Jumlah	678
2008	870

Sumber: Dinas Perekonmian Rakyat Kota Bekasi

<http://bekasikota.bps.go.id>

Tabel 5.2 Produksi Daging Ternak Menurut Jenis Ternak di Kecamatan Jatiasih Tahun 2009

Jenis Ternak	Produksi (Kg)
(1)	(2)
Sapi	-
Sapi perah	-
Kerbau	-
Kambing	135.170
Domba	103.350
Babi	-
Kuda	-
<b>Jumlah</b>	238.520
2008	581.466

Sumber: Dinas Perekonomian Rakyat Kota Bekasi

Tabel. 5.3      Populasi Unggas menurut Jenis Unggas di Kecamatan Jatiasih  
Tahun 2009

Jenis Unggas	Jumlah (ekor)
(1)	(2)
Ayam Buras	29.315
Ayam Ras Petelur	-
Ayam Ras Pedaging	95.450
Itik	293
<b>Jumlah</b>	125.058
2008	181.545

Sumber: Dinas Perekonomian Rakyat Kota Bekasi

<http://bekasikota.bps.go.id>

Tabel. 5.4. Produksi Daging Unggas menurut Jenis Unggas di Kecamatan Jatiasih Tahun 2009

Jenis Unggas	Jumlah(Kg)
(1)	(2)
Ayam Buras	29.753
Ayam Ras Petelur	-
Ayam Pedaging	126.241
Itik	1.073
<b>Jumlah</b>	157.067
2008	404.415

Sumber: Dinas Perekonomian Rakyat Kota Bekasi

Tabel 5.5. Produksi Telur Unggas menurut Jenis Unggas di Kecamatan Jatiasih  
2009


Jenis Unggas	Jumlah (Kg)
(1)	(2)
Ayam Buras	7.516
Ayam Ras Petelur	-
Itik	1.320
<b>Jumlah</b>	8.836
2008	15.412

Sumber : Dinas Perekonomian Rakyat Kota Bekasi

<http://bekasikota.bps.go.id>

**Bab VI**  
**Industri , Listrik, dan Air Minum**

<http://berikhsikota.bps.go.id>





Tabel. 6.1. Jumlah Sarana penerangan Jalan Umum menurut Jenis Lampu di Kecamatan Jatiasih Tahun 2009.

Jenis Lampu	125 W	70 W	150 W	250 W	400 W	18 W	Jumlah
(1)	(2)	(3)	(4)	(5)	(6)	(7)	(8)
HPLN	330	87	506	-	-	-	923
SON	-	-	-	32	-	-	32
HPIT	-	-	-	-	12	-	12
ML	-	-	-	-	-	-	-
XL	-	-	-	-	-	-	-
TL	-	-	-	-	-	252	252
TORPEDO	-	-	-	-	-	-	-
PIJAR	-	-	-	-	-	-	-
<b>Jumlah</b>	330	87	506	32	12	252	1.219
<b>2008</b>	279	87	460	32	12	252	1.122
<b>Jumlah Tilang</b>	-	-	-	-	-	-	35

Sumber: Dinas Pertamanan, Pemakaman dan Penerangan Jalan Umum

# **Bab VII Perdagangan dan Perumahan**

<http://pekaikota.bps.go.id>

Tabel. 7.1 Potensi Pasar/Pertokoan di Kecamatan Jatiasih Tahun 2009

Jenis Pertokoan	Buka	Tutup	Jumlah
(1)	(2)	(3)	(4)
Ruko	-	-	-
Kios	220	36	256
Counter	-	-	-
Los	165	29	194
Pk 5	19	1	20
Awning	15	-	15
<b>Jumlah</b>	419	66	485
<b>2008</b>	417	68	485

Sumber: Dinas Perekonomian Rakyat Kota Bekasi

Tabel. 7.2. Jumlah IMB Yang dikeluarkan per Bulan di Kecamatan Jatiasih Tahun 2009

Bulan	Jumlah
(1)	(2)
Januari	-
Februari	39
Maret	47
April	66
Mei	23
Juni	62
Juli	21
Agustus	110
September	31
Oktober	59
Nopember	74
Desember	47
<b>Jumlah</b>	<b>579</b>
<b>2008</b>	<b>2.263</b>

Sumber: Dinas Penataan dan Pengawasan Bangunan Kota Bekasi

Tabel. 7.3 Jumlah IMB yang Dikeluarkan menurut Jenis Bangunan di Kecamatan Jatiasih Tahun 2009

Jenis Bangunan	Jumlah
(1)	(2)
Rumah Tinggal	436
Ruko/Toko/Swalayan/Pasar	54
Lainnya	89
<b>Jumlah</b>	<b>579</b>
2008	<b>2.263</b>

Sumber: Dinas Penataan dan Pengawasan Bangunan Kota Bekasi

Tabel 7.4 Target dan Realisasi Penerimaan PBB Dirinci Menurut Kelurahan di Kecamatan Jatiasih Tahun 2009

<b>Kelurahan</b>	<b>Target(Rp.000)</b>	<b>Realisasi(Rp.000)</b>	<b>Persentase</b>
(1)	(2)	3	(4)
*Kecamatan	3.130.037	2.504.874	80,03
Jatisari	844.315	700.437	82,96
Jatiluhur	473.745	627.812	81,14
Jatirasa	953.395	776.769	81,47
Jatiasih	1.037.347	840.298	81,00
Jatimekar	1.019.692	852.193	83,57
Jatikramat	1.133.690	922.375	81,36
<b>Jumlah</b>	<b>8.892.221</b>	<b>7.224.758</b>	<b>81,25</b>
<b>2008</b>	<b>7.011.183</b>	<b>6.452.909</b>	<b>92,04</b>

Sumber : Kecamatan Jatiasih .

Tabel 7.5 Jumlah Wajib Pajak dan Wajib Pajak Terbayar di Kecamatan Jatiasih Tahun 2009

Kelurahan	Wajib Pajak	Wajib Pajak Terbayar*	Persentase (%)
(1)	(2)	(3)	(4)
*Kecamatan	658	461	70,06
Jatisari	8.963	7.606	84,86
Jatiluhur	8.042	6.051	75,24
Jatirasa	8.952	7.369	82,32
Jatiasih	8.268	6.337	76,64
Jatimekar	8.164	6.696	82,02
Jatikramat	9.119	7.269	79,71
<b>Jumlah</b>	<b>52.166</b>	<b>41.789</b>	<b>80,11</b>
<b>2008</b>	<b>45.745</b>	<b>44.337</b>	<b>97,36</b>

Sumber : Kecamatan Jatiasih

- Dalam perjalanannya, Wajib pajak bisa bertambah dan berkurang karena beberapa hal antara lain :
  1. Adanya wajib pajak baru yang mendaftarkan diri sebagai WP baru, hingga jumlah wajib pajak melebihi jumlah WP awal,
  2. Adanya penggabungan lahan dan penggabungan SPPT, yang menyebabkan berkurangnya WP, namun secara umum tidak mengurangi nilai pajak.
- Secara umum jumlah WP di Kecamatan Jatiasih naik 13,14 % atau 3.127 Wajib Pajak.

Tabel 7.6

Rata-rata Harga Sembilan Bahan Pokok di Kecamatan Jatiasih Tahun 2009

<b>Bulan</b>	<b>Beras (Kg)</b>	<b>Ikan Asin (Kg)</b>	<b>Minyak Goreng (Liter)</b>	<b>Gula Pasir (Kg)</b>	<b>Tekstil (Meter)</b>
(1)	(2)	(3)	(4)	(5)	(6)
Januari	5.500	20.000	9.000	7.000	25.000
Februari	5.500	20.000	10.000	7.000	25.000
Maret	5.500	20.000	11.000	7.000	25.000
April	5.500	20.000	11.000	7.000	25.000
Mei	5.500	20.000	12.000	7.000	25.000
Juni	5.500	20.000	12.000	7.000	25.000
Juli	5.500	20.000	12.000	7.000	25.000
Agustus	5.000	20.000	10.000	7.000	25.000
September	5.000	20.000	10.000	7.000	25.000
Oktober	5.000	20.000	9.000	7.000	25.000
Nopember	5.000	20.000	9.000	7.000	25.000
Desember	5.000	20.000	9.000	7.000	25.000

Sumber : Kecamatan Jatiasih



Tabel 7.6 (Lanjutan)

<b>Bulan</b>	<b>Garam (100 Gr)</b>	<b>Minyak Tanah (Liter)</b>	<b>Sabun Cuci (500 Gr)</b>	<b>Terigu (Kg)</b>	<b>Telur (Kg)</b>
(1)	(7)	(8)	(9)	(10)	(11)
Januari	250	7.000	2.500	6.000	12.500
Februari	250	7.000	2.500	8.000	12.500
Maret	250	7.000	2.500	8.000	13.000
April	250	7.000	2.500	8.000	12.500
Mei	250	7.000	2.500	8.000	13.000
Juni	250	7.000	2.500	8.000	13.000
Juli	250	7.000	2.500	8.000	13.000
Agustus	250	7.000	2.500	8.000	13.000
September	250	7.000	2.500	8.000	13.000
Oktober	250	7.000	2.500	8.000	13.000
Nopember	250	7.000	2.500	8.000	13.000
Desember	250	7.000	2.500	8.000	13.000

Sumber : Kecamatan Jatiasih

Tabel. 7.7 Nama-Nama Perumahan ,Developer dan Luasnya menurut Kelurahan di Kecamatan Jatiasih Tahun 2009

Kelurahan	Nama Perumahan	Nama Developer	Luas(Ha)
(1)	(2)	(3)	(4)
Jatisari	Bumi Dirgantara Permai	PT. Karya Makmur	133
	Danamon	PT. Karya Buana	10
	Perumahan Senti	PT. Sentral Lokal Betawi	9
	Taman Jatisari Permai	Karya Makmur	**)
	Puri Nusaphala	Koperasi Cipta Marga Perkasa	**)
	Pondok Indah Jatisari	H. Zulfami	**)
	Perum Bappenas	Bappenas	**)
	Perum Asabri	Asabri	**)
	Wahana Pondok Gede	Wahana	**)
Jatiluhur	Sapta Pesona	Deparpostel	5
	Kopegstel	PT. Satwika Permai	14
	Mandosi	PT. Mandosi	1
	Citra Marga Nusa Phala	Koprasi Karya Citra Marga	**)
	Asabri Indah	PT. Asabri	**)
	Perum Griya Madani	Ikhsan	**)
	Taman Firdaus	Ikhsan	**)
	Kaveling Bina Karya	Humam	**)
	Kaveling H. Haris	H. Haris	**)
	Kaveling PT.Waskita	Ir. Agus P.	**)
	Kaveling Salsabila	Abdul Rohim	**)
Jatirasa	Jatiasih Indah	PT. Putra Pertiwi Agung	**)
	Pondok Mitra Lestari	PT. Kemang Riverview	**)
	Kemang IFI Graha	PT. Gandasi Kencana Persada	**)
	Sinar Pondok Benda	PT. Sinar Waluyo	**)
	Pondok Gede Permai	PT. Kentanik	**)
	Villa Jatisari	PT. Primer Pratita Agung	**)
	Bumi Jatiasih	PT. Haka	**)
Jatiasih	Pesona Jatiasih Permai	Pesona Jatiasih Permai	**)
	Mandosi Permai	Buana Permai	**)
	Kebantenan Indah	Adi Cipta	20
	Bumi Asih Indah	PT. Haka	15
	Komplek Pemda	Sinar Waluyo	**)

Sumber: Dinas Penataan dan Pengawasan Bangunan Kota Bekasi

Tabel 7.7 (Lanjutan)

Kelurahan	Nama Perumahan	Nama Developer	Luas(Ha)
(1)	(2)	(3)	(4)
Jatimekar	Candra Batru	PT. Jayakarta	12
	Kodau V	PT.Inkopal	11
	Graha Indah	PT. Graha Indah Sejahtera	8
	Bumi Nasio Indah	PT. Nasio Cipta Mulya	8
	Buana Jaya	PT. Buana Jaya	1
	Angkasa Puri	PT. Buana Jaya	15
Jatikramat	Perum Dosen IKIP	PT. Tunas Harapan Jagad	6
	Cahaya Kemang Permai	PT. Cahaya Sakti Kencana	3
	Komplek Jati Agung	PT. Asdi Agung	3
	Sari Gaperi/Jatikramat Ind.	PT. Sari Gaperi	5
	Duta Indah	PT. Duta Persada	1,5
	Graha Indah	PT. Papan Sejahtera	1
	Pam Jaya	PT. Papan Sejahtera	**)
	Angkatan Laut(AL)	PT. Panggung Sejahtera	**)
	Jati Kramat Indah I	PT. Empat Satu Utama	6
	Jati Kramat Indah II	PT. Cahaya Sakti Kencana	15
	Wahana Intan Lestari	PT. Intan Lestari	1,9
	Jati Indah	PT. Pondok Indah Lestari	**)

Sumber: Dinas Penataan dan Pengawasan Bangunan Kota Bekasi  
 Keterangan. \*\*) Data tidak tersedia

# **D A T A**

**MENCERDASKAN BANGSA**

<http://bekasikota.bps.go.id>



**BADAN PUSAT STATISTIK KOTA BEKASI**  
JL. Rawa Tembaga II No.16 Telp.(021) 88953987  
Bekasi 17141, Jawa Barat, Indonesia  
Email : [bps3275@bps.go.id](mailto:bps3275@bps.go.id)

---

