

Kecamatan BRONDONG DALAM ANGKA

2017



**BADAN PUSAT STATISTIK
KABUPATEN LAMONGAN**

Kecamatan
BRONDONG
DALAM ANGKA

2017



Kecamatan Brondong Dalam Angka 2017

ISSN: -

No. Publikasi : 35240.1702

Katalog : 1102001.3524.260

Ukuran Buku : 14,8 cm x 21 cm

Jumlah Halaman : xv + 156 halaman

Naskah:

Badan Pusat Statistik Kabupaten Lamongan

Gambar Sampul oleh :

Badan Pusat Statistik Kabupaten Lamongan

Ilustrasi Sampul :

Hasil Ikan Laut

Sumber Gambar :

<http://jelajah-nesia.blogspot.com>

Diterbitkan oleh :

© BPS Kabupaten Lamongan

Dicetak oleh :

CV. Azka Putra Pratama Surabaya

Dilarang mengumumkan, mendistribusikan, mengomunikasikan, dan/atau mengandakan sebagian atau seluruh isi buku ini untuk tujuan komersial tanpa izin tertulis dari Badan Pusat Statistik

PETA WILAYAH KECAMATAN BRONDONG



**KEPALA BADAN PUSAT STATISTIK
KABUPATEN LAMONGAN**



Sri Kadarwati, S.Si., M.T.



KATA SAMBUTAN

Puji syukur kami panjatkan ke hadirat Allah SWT atas terbitnya buku “KECAMATAN BRONDONG DALAM ANGKA TAHUN 2017”. Buku ini merupakan kumpulan data yang berisi mengenai kondisi geografis, pemerintahan, penduduk, sosial dan potensi ekonomi wilayah Kecamatan Brondong.

Data yang disajikan bersumber dari kompilasi dinas/instansi terkait yang ada di wilayah Kecamatan Brondong.

Harapan kami publikasi ini bermanfaat bagi para konsumen data, utamanya pemerintah daerah sebagai bahan perencanaan dan evaluasi hasil-hasil pembangunan.

Ucapan terima kasih kami sampaikan kepada semua pihak yang turut membantu, sehingga memungkinkan buku ini dapat terbit pada waktu yang telah ditetapkan.

Lamongan, Agustus 2017

Kepala BPS Kabupaten Lamongan

Sri Kadarwati, S.S.i,M.T.

DAFTAR ISI

Peta Wilayah Kecamatan Brondong.....	iv
Kata Sambutan.....	vi
Daftar Isi.....	vii
Daftar Tabel.....	viii
Daftar Gambar.....	xiv
Penjelasan Umum.....	xv
Geografi dan	1
Pemerintahan.....	12
Penduduk.....	27
Sosial.....	57
Pertanian.....	111
Industri.....	130
Perdagangan.....	136
Transportasi dan Komunikasi.....	142
Ekonomi.....	149

DAFTAR TABEL

GEOGRAFIS DAN IKLIM

1.1.1	Luas Wilayah Menurut Desa Di Kecamatan Brondong, 2016.....	4
1.1.2	Tinggi Wilayah di Atas Permukaan Laut (DPL) Menurut Desa di . Kecamatan Brondong, 2016	5
1.1.3	Jarak dari Desa ke Ibukota Kecamatan dan Ibukota di Kecamatan Brondong, 2016.....	6
1.1.4	Jarak Antar Desa/Kelurahan (Km) di Kecamatan Brondong, 2016.....	7
1.1.5	Koordinat Kantor Desa/Kelurahan di Kecamatan Brondong, 2016.....	8
1.2.1	Jumlah Hari Hujan dan Curah Hujan di Kecamatan Brondong, 2016.....	9
1.2.2	Perkembangan Hari Hujan di Kecamatan Brondong, 2012 - 2016.....	10
1.2.3	Perkembangan Curah Hujan di Kecamatan Brondong, 2012 - 2016.....	11

PEMERINTAHAN

2.1	Nama Camat Brondong di Kecamatan Brondong, 1986 - 2016.....	15
2.2	Nama Kepala Desa/Lurah dan Sekretaris Desa/Kelurahan di Kecamatan Brondong, 2016.....	16
2.3	Desa/Kelurahan menurut Status Hukum di Kecamatan Brondong , 2016.....	17
2.4	Desa menurut Kategori LPM dan Tingkat Perkembangan di Kecamatan Brondong, 2016.....	18
2.5	Jumlah Dusun, Lingkungan dan Tempat Kantor Desa/Kelurahan di Kecamatan Brondong, 2016.....	19
2.6	Jumlah Dusun, Lingkungan, Rukun Warga, dan Rukun Tetangga di Kecamatan Brondong, 2016.....	20

2.7	Nama Dusun/Lingkungan di Kecamatan Brondong, 2016.....	21
2.8	Jumlah Perangkat Desa menurut Jenis Jabatan dan Pendidikan di Kecamatan Brondong, 2016.....	22
2.9	Jumlah anggota BPD di Kecamatan Brondong, 2016.....	23
2.10	Jumlah Anggota BPD Menurut Pendidikan di Kecamatan Brondong, 2016.....	24
2.11	Pegawai Kantor Camat menurut Pendidikan dan Jenis Kelamin di Kecamatan Brondong, 2016.....	25
2.12	Pegawai Kantor Camat menurut Golongan Ruang dan Jenis Kelamin di Kecamatan Brondong, 2016.....	26

PENDUDUK

3.1.1	Jumlah Penduduk menurut Jenis Kelamin di Kecamatan Brondong, 2016.....	30
3.1.2	Jumlah Penduduk yang Lahir menurut Jenis Kelamin di Kecamatan Brondong, 2016.....	31
3.1.3	Jumlah Penduduk yang Mati menurut Jenis Kelamin di Kecamatan Brondong, 2016.....	32
3.1.4	Jumlah Penduduk yang Datang menurut Jenis Kelamin di Kecamatan Brondong, 2016.....	33
3.1.5	Jumlah Penduduk yang Pindah menurut Jenis Kelamin di Kecamatan Brondong, 2016.....	34
3.1.6	Jumlah Penduduk, Kepala Keluarga dan Kepadatan di Kecamatan Brondong, 2016.....	35
3.1.7	Penduduk menurut Kewarganegaraan di Kecamatan Brondong, 2016.....	36
3.1.8	Perkembangan Jumlah Penduduk di Kecamatan Brondong, 2013 - 2016.....	37
3.1.9	Perkembangan Pertumbuhan Penduduk (%) di Kecamatan Brondong, 2013 - 2016.....	38
3.1.10	Perkembangan Kepadatan Penduduk (Jiwa/Km ²) di Kecamatan Brondong, 2013 - 2016.....	39

3.1.11	Penduduk menurut Kelompok Umur di Kecamatan Brondong, 2016.....	40
3.1.12	Penduduk Laki-Laki menurut Kelompok Umur di Kecamatan Brondong, 2016.....	43
3.1.13	Penduduk Perempuan menurut Kelompok Umur di Kecamatan Brondong, 2016.....	46
3.1.14	Penduduk yang Wajib Memiliki KTP menurut Jenis Kelamin di Kecamatan Brondong, 2016.....	49
3.1.15	Penduduk yang telah Memiliki KTP menurut Jenis Kelamin di Kecamatan Brondong, 2016.....	50
3.2.1	Jumlah Penduduk Menurut Desa/kelurahan dan Lapangan Usaha di Kecamatan Brondong, 2016.....	51
3.2.2	Penduduk Menurut Pendidikan di Kecamatan Brondong, 2016.....	53
3.2.3	Penduduk Menurut Agama di Kecamatan Brondong, 2016.....	55
 SOSIAL		
4.1.1	Jumlah Sekolah, Murid, Guru dan Rasio Murid-Guru PAUD.....	60
4.1.2	Jumlah Sekolah, Murid, Guru dan Rasio Murid-Guru TK Negeri di Kecamatan Brondong 2016.....	62
4.1.3	Jumlah Sekolah, Murid, Guru dan Rasio Murid-Guru TK Swasta di Kecamatan Brondong 2016.....	64
4.1.4	Jumlah Sekolah, Murid, Guru dan Rasio Murid-Guru RA Negeri di Kecamatan Brondong 2016.....	66
4.1.5	Jumlah Sekolah, Murid, Guru dan Rasio Murid-Guru RA Swasta di Kecamatan Brondong 2016.....	68
4.1.6	Jumlah Sekolah, Murid, Guru dan Rasio Murid-Guru SD Negeri di Kecamatan Brondong 2016.....	70
4.1.7	Jumlah Sekolah, Murid, Guru dan Rasio Murid-Guru SD Swasta di Kecamatan Brondong 2016.....	72
4.1.8	Jumlah Sekolah, Murid, Guru dan Rasio Murid-Guru MI Negeri di Kecamatan Brondong 2016.....	74

4.1.9	Jumlah Sekolah, Murid, Guru dan Rasio Murid-Guru MI Swasta di Kecamatan Brondong 2016.....	76
4.1.10	Jumlah Sekolah, Murid, Guru dan Rasio Murid-Guru SMP Negeri di Kecamatan Brondong 2016.....	78
4.1.11	Jumlah Sekolah, Murid, Guru dan Rasio Murid-Guru SMP Swasta di Kecamatan Brondong 2016.....	80
4.1.12	Jumlah Sekolah, Murid, Guru dan Rasio Murid-Guru MTs Negeri di Kecamatan Brondong 2016.....	82
4.1.13	Jumlah Sekolah, Murid, Guru dan Rasio Murid-Guru MTs Swasta di Kecamatan Brondong 2016.....	84
4.1.14	Jumlah Sekolah, Murid, Guru dan Rasio Murid-Guru SMA Negeri di Kecamatan Brondong 2016.....	86
4.1.15	Jumlah Sekolah, Murid, Guru dan Rasio Murid-Guru SMA Swasta di Kecamatan Brondong 2016.....	88
4.1.16	Jumlah Sekolah, Murid, Guru dan Rasio Murid-Guru MA Negeri di Kecamatan Brondong 2016.....	90
4.1.17	Jumlah Sekolah, Murid, Guru dan Rasio Murid-Guru MA Swasta di Kecamatan Brondong 2016.....	92
4.1.18	Jumlah Sekolah, Murid, Guru dan Rasio Murid-Guru SMK Negeri di Kecamatan Brondong 2016.....	94
4.1.19	Jumlah Sekolah, Murid, Guru dan Rasio Murid-Guru SMK Swasta di Kecamatan Brondong 2016.....	96
4.1.20	Jumlah Pondok Pesantren dan Santri di Kecamatan Brondong, 2014.....	98
4.1.21	Jumlah Fasilitas Olahraga Menurut Desa dan Jenis Olahraga di Kecamatan Brondong 2016.....	99
4.2.1	Jumlah Fasilitas Kesehatan Menurut Desa di Kecamatan Brondong 2016.....	101
4.2.2	Jumlah Tenaga Kesehatan Menurut Desa di Kecamatan Brondong 2016.....	103
4.2.3	Jumlah Pasangan Usia Subur dan Pasngan Usia Subur Bukan Peserta KB di Kecamatan Brondong 2016.....	104
4.2.4	Jumlah Peserta KB Aktif menurut Alat Kontrasepsi di Kecamatan Brondong, 2016.....	105

4.3.1	Jumlah Penduduk Menurut Agama di Kecamatan Brondong, 2016.....	106
4.3.2	Jumlah Tempat Peribadatan di Kecamatan Brondong, 2016.....	107
4.3.3	Nikah, Talak, Cerai, dan Rujuk di Kecamatan Brondong, 2016.....	108
4.3.4	Jumlah Proses Nikah menurut Tempat Pemikahan di Kecamatan Brondong, 2016.....	109
4.4.1	Jumlah Keluarga menurut Pentahapan Keluarga Sejahtera di Kecamatan Brondong, 2014.....	110
PERTANIAN		
5.1.1	Luas Wilayah Menurut Jenis Penggunaan Lahan di Kecamatan Brondong (Ha), 2016.....	114
5.1.2	Luas Wilayah Menurut Jenis Pengairan Lahan di Kecamatan Brondong (Ha), 2016.....	116
5.1.3	Luas Panen, Produksi dan Produktivitas Padi di Kecamatan Brondong (Ha), 2016.....	117
5.1.4	Luas Panen, Produksi dan Produktivitas Jagung di Kecamatan Brondong (Ha), 2016.....	118
5.1.5	Luas Panen, Produksi dan Produktivitas Kacang Tanah di Kecamatan Brondong, 2016.....	119
5.1.6	Luas Panen, Produksi dan Produktivitas Ubi Kayu di Kecamatan Brondong (Ha), 2016.....	120
5.1.7	Luas Panen, Produksi dan Produktivitas Lombok/Cabe Rawit di Kecamatan Brondong, 2016.....	121
5.1.8	Luas Panen, Produksi dan Produktivitas Melon di Kecamatan Brondong (Ha), 2016.....	122
5.1.9	Jumlah Kelompok Tani Kecamatan Brondong, 2016.....	123
5.1.10	Jumlah Alat-alat Pertanian di Kecamatan Brondong, 2016.....	124
5.2.1	Jumlah Produksi Ikan yang Dijual di Tempat Pelelangan Ikan (Kg) di Kecamatan Brondong, 2016.....	126
5.3.1	Jumlah Kunjungan Kapal Ikan Per Alat Tangkap di Pelabuhan Perikanan Nusantara (PPN) Brondong, 2016.....	127
5.4.1	Populasi Ternak Besar dan Kecil di Kecamatan Brondong, 2016...	128
5.5.1	Populasi Unggas Kecamatan Brondong, 2016.....	129

INDUSTRI

- 6.1.1 Jumlah Industri menurut Jenis di Kecamatan Brondong, 2016..... 133
- 6.1.2 Jumlah Industri Kecil dan Kerajinan Rumah Tangga di Kecamatan Brondong, 2016..... 134

PERDAGANGAN

- 7.1 Banyaknya Sarana Perdagangan Menurut Jenisnya di Kecamatan Brondong, 2016..... 139
- 7.2 Banyaknya Sarana Perdagangan Menurut Jenisnya di Kecamatan Brondong, 2016..... 140
- 7.3 Banyaknya Sarana Perdagangan Menurut Jenisnya di Kecamatan Brondong, 2016..... 141

TRANSPORTASI DAN KOMUNIKASI

- 8.1.1 Jarak Desa/Kelurahan Ke Fasilitas Umum (Km) di Kecamatan Brondong, 2016..... 145
- 8.1.2 Daftar Panjang Jalan Desa (Km) menurut Jenis Jalan Kecamatan Brondong, 2016..... 146
- 8.1.3 Ruas Jalan Poros Desa di Kecamatan Brondong, 2016..... 147
- 8.1.4 Jumlah Angkutan dan Penunjang Angkutan di Kecamatan Brondong, 2016..... 148

EKONOMI

- 9.1.1 Penerimaan Alokasi Dana Desa (Rupiah) di Kecamatan Brondong, 2013-2016..... 152
- 9.1.2 Realisasi Pemasukan PBB (Rupiah) di Kecamatan Brondong, 2016..... 153
- 9.1.3 Wajib Pajak Bumi dan Bangunan (PBB) di Kecamatan Brondong, 2012-2016..... 154
- 9.1.4 Jumlah Bank Menurut Jenis di Kecamatan Brondong, 2016..... 155

DAFTAR GAMBAR

Gambar 1 Luas Wilayah Menurut Desa Di Kecamatan Brondong (Km ²), 2016.....	3
Gambar 2 Persentase Perangkat Desa Menurut Pendidikan di Kecamatan Brondong, 2016.....	14
Gambar 3 Perkembangan Jumlah Penduduk di Kecamatan Brondong, 2013 - 2016.....	29
Gambar 4 Perbandingan Fasilitas Pendidikan Negeri dan Swasta di Kecamatan Brondong, 2016.....	59
Gambar 5 Produksi Tanaman Pangan di Kecamatan Brondong, 2016.....	113
Gambar 6 Jumlah Industri Menurut Jenis di Kecamatan Brondong, 2016.....	132
Gambar 7 Jumlah Pasar Umum, Pasar Desa, Toko/Kios dan Warung di Kecamatan Brondong, 2016.....	138
Gambar 8 Panjang Jalan Desa Menurut Jenis Jalan (Km) Di Kecamatan brondong, 2016.....	144
Gambar 9 Realisasi Pemasukan PBB di Kecamatan Brondong (Rp.), 2016.....	151

PENJELASAN UMUM/EXPLANATORY NOTES

Tanda-tanda, satuan-satuan, dan lain-lainnya yang digunakan dalam publikasi ini adalah sebagai berikut:

Symbols, measurement units, and acronyms which are used in this publication, are as follows:

1. TANDA-TANDA/SYMBOLS

Data tidak tersedia/ <i>Data not available</i>	:	...
Tidak ada atau nol / <i>Null or zero</i>	:	—
Data dapat diabaikan/ <i>Data negligible</i>	:	0
Tanda decimal/ <i>Decimal point</i>	:	,
Data tidak dapat ditampilkan/ <i>Not applicable</i>	:	NA
Angka perkiraan/ <i>Estimated figures</i>	:	e
Angka sementara/ <i>Preliminary figures</i>	:	x
Angka sangat sementara/ <i>Very preliminary figures</i>	:	xx
Angka diperbaiki/ <i>Revised figures</i>	:	r

2. SATUAN/UNITS

barel/ <i>barrel</i>	:	158,99 liter/ <i>litres</i> = 1/6,2898 m ³
hektar (ha)/ <i>hectare (ha)</i>	:	10 000 m ²
kilometer (km)/ <i>kilometres (km)</i>	:	1 000 meter/ <i>meters</i> (m)
knot/ <i>knot</i>	:	1,8523 km/jam (km/hour)
kuintal/ <i>quintal</i>	:	100 kg
KWh	:	1 000 Watt <i>hour</i>
MWh	:	1 000 KWh
liter (untuk beras)/ <i>litre (for rice)</i>	:	0,80 kg
ons/ <i>ounce</i>	:	28,31 gram/ <i>grams</i>
ton	:	1 000 kg

Satuan lain: buah, dus, butir, helai/lembar, kaleng, batang, pulsa, ton kilometer (ton-km), jam, menit, persen (%).

Other units: unit, pack, pieces, sheet, tin, pulse, ton-kilometres(ton-km), hour, minute, percent (%).

Perbedaan angka di belakang koma disebabkan oleh pembulatan angka.

The difference in decimal numbers is caused by rounding.

BAB 1 GEOGRAFI *dan* IKLIM



*Curah hujan tahun 2016 di
Kecamatan Brondong adalah
sebesar 292 mm dengan jumlah
hari hujan sebanyak 104 hari*

ULASAN

Kecamatan Brondong sebagai salah satu kecamatan yang terletak di sebelah utara (pantura) Kabupaten Lamongan, berada pada koordinat antara $06^{\circ} 53'30,81''$ - $7^{\circ} 23'6''$ lintang selatan dan $112^{\circ} 17'01,22''$ – $112^{\circ} 33'12''$ bujur timur, dengan ketinggian desa/ Kelurahan dalam Kecamatan Brondong antara 5-73 m dari permukaan air laut.

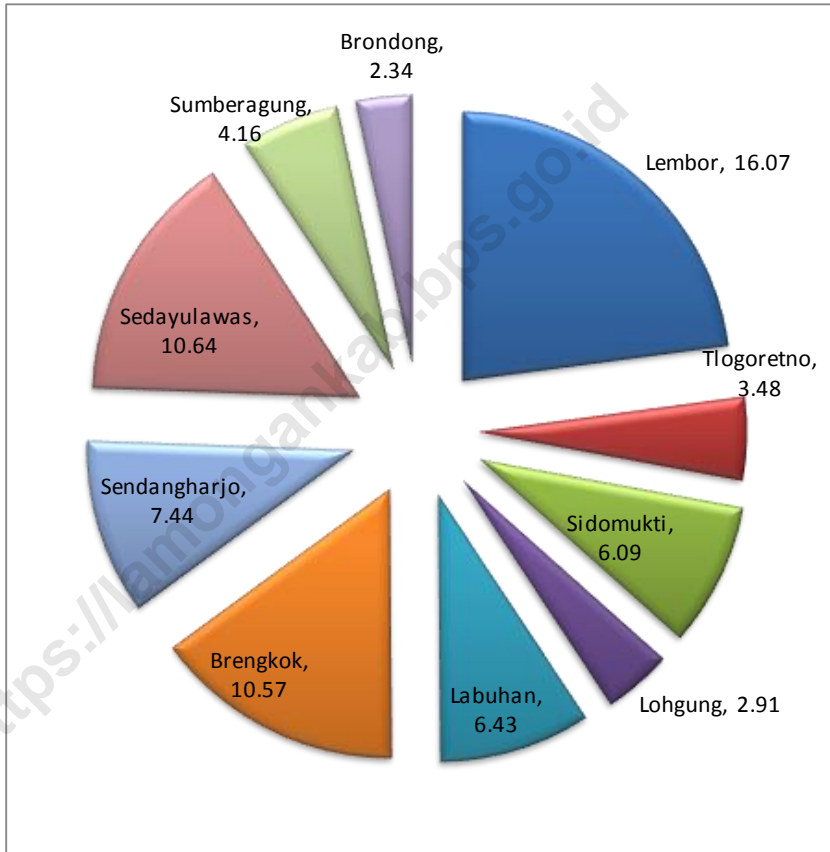
Luas wilayah Kecamatan Brondong adalah 70,13 Km², dengan jarak desa terdekat dengan Kantor Kecamatan adalah Desa Sedayulawas (1 Km²) dan desa terjauh dengan Kantor Kecamatan adalah Desa Lohgung (13 Km²). Batas-batas wilayah Kecamatan Brondong adalah sebagai berikut :

- Sebelah Utara : berbatasan dengan Laut Jawa.
- Sebelah Selatan : berbatasan dengan Kecamatan Laren.
- Sebelah Barat : berbatasan dengan Kabupaten Tuban.
- Sebelah Timur : berbatasan dengan Kecamatan Paciran dan Kecamatan Solokuro.

Menurut data stasiun pengamatan hujan Kecamatan Brondong, Jumlah curah hujan dan hari hujan tertinggi di Kecamatan Brondong tahun 2016 ada pada bulan Februari (920 mm, 17 hari) dan terendah pada bulan September (0 mm, 0 hari).

GEOGRAFI DAN IKLIM

Gambar 1 Luas Wilayah Menurut Desa Di Kecamatan Brondong (Km²), 2016



Sumber : Kantor Camat Brondong

GEOGRAFI DAN IKLIM

Tabel 1.1.1 Luas Wilayah Menurut Desa Di Kecamatan Brondong, 2016

Desa/Kelurahan	Luas (Km2)	Persentase
(1)	(2)	(3)
1 Lembor	16.07	22.91
2 Tlogoretno	3.48	4.96
3 Sidomukti	6.09	8.68
4 Lohgung	2.91	4.15
5 Labuhan	6.43	9.17
6 Brengkok	10.57	15.07
7 Sendangharjo	7.44	10.61
8 Sedayulawas	10.64	15.17
9 Sumberagung	4.16	5.93
10 Brondong	2.34	3.34
Kecamatan Brondong	70.13	100.00

Sumber : Kantor Camat Brondong

GEOGRAFI DAN IKLIM

**Tabel 1.1.2 Tinggi Wilayah di Atas Permukaan Laut (DPL)
Menurut Desa di Kecamatan Brondong, 2016**

Desa/Kelurahan		Tinggi (m)
(1)	(2)	
1	Lembor	26.00
2	Tlogoretno	20.00
3	Sidomukti	16.00
4	Lohgung	2.00
5	Labuhan	6.00
6	Brengkok	12.00
7	Sendangharjo	73.00
8	Sedayulawas	5.00
9	Sumberagung	18.00
10	Brondong	9.00
Kecamatan Brondong		18.70

Sumber : Kantor Camat Brondong

GEOGRAFI DAN IKLIM

Tabel 1.1.3 Jarak dari Desa ke Ibukota Kecamatan dan Ibukota Kabupaten di Kecamatan Brondong, 2016

Desa/Kelurahan	Jarak desa ke Ibu Kota Kecamatan (Km)	Jarak desa ke Ibu Kota Kabupaten (Km)
(1)	(2)	(3)
1 Lembor	8	55
2 Tlogoretno	10	55
3 Sidomukti	12	58
4 Lohgung	13	60
5 Labuhan	13	59
6 Brengkok	10	56
7 Sendangharjo	7	54
8 Sedayulawas	1	48
9 Sumberagung	4	43
10 Brondong	1	46

Sumber : Podes 2014

GEOGRAFI DAN IKLIM

Tabel 1.1.4 Jarak Antar Desa/Kelurahan (Km) di Kecamatan Brondong, 2016

Desa/Kelurahan	Lembor	Tlogoretno	Sidomukti	Lohgung	Labuhan	Brengkok	Sendangharjo	Sedayulawas	Sumberagung	Brondong
1 Lembor		1	3	5	5	4	1	7	11	9
2 Tlogoretno	1		2	3	3	3	3	7	11	9
3 Sidomukti	3	2		2	1	3	5	9	13	11
4 Lohgung	5	3	2		3	5	6	11	15	13
5 Labuhan	5	3	1	3		1	6	11	15	13
6 Brengkok	4	3	3	5	1		4	8	11	9
7 Sendangharjo	1	3	5	6	6	4		6	9	7
8 Sedayulawas	7	7	9	11	11	8	6		4	2
9 Sumberagung	11	11	13	15	15	11	9	4		2
10 Brondong	9	9	11	13	13	9	7	2	2	

Sumber : Kantor Camat Brondong

GEOGRAFI DAN IKLIM

Tabel 1.1.5 Koordinat Kantor Desa/Kelurahan di Kecamatan Brondong, 2016

Desa/Kelurahan	BT	LS
(1)	(2)	(3)
1 Lembor	112°, 13'55"	06°, 55'39"
2 Tlogoretno	112°, 12'02"	06°, 54'31"
3 Sidomukti	112°, 11'51"	06°, 54'26"
4 Lohgung	112°, 10'31"	06°, 54'03"
5 Labuhan	112°, 12'10"	06°, 53'07"
6 Brengkok	112°, 13'01"	06°, 53'42"
7 Sendangharjo	112°, 14'26"	06°, 54'59"
8 Sedayulawas	112°, 16'14"	06°, 52'50"
9 Sumberagung	112°, 17'39"	06°, 53'39"
10 Brondong	112°, 17'12"	06°, 52'18"

Sumber : Podes 2014

GEOGRAFI DAN IKLIM

Tabel 1.2.1 Jumlah Hari Hujan dan Curah Hujan di Kecamatan Brondong, 2016

Bulan	Hari Hujan	Curah Hujan (mm)
(1)	(2)	(3)
1 Januari	11	480
2 Pebruari	17	920
3 Maret	9	384
4 April	11	361
5 Mei	9	313
6 Juni	8	465
7 Juli	2	164
8 Agustus	2	49
9 September	0	0
10 Oktober	10	138
11 Nopember	13	68
12 Desember	12	166
Rata-Rata	9	292

Sumber : Dinas PU Pengairan Kabupaten Lamongan

GEOGRAFI DAN IKLIM

Tabel 1.2.2 Perkembangan Hari Hujan di Kecamatan Brondong, 2012 - 2016

Bulan	2012	2013	2014	2015	2016
(1)	(2)	(3)	(4)	(5)	(6)
1 Januari	12	15	16	15	11
2 Pebruari	7	12	7	15	17
3 Maret	10	17	13	12	9
4 April	14	2	11	12	11
5 Mei	12	10	12	4	9
6 Juni	2	4	3	3	8
7 Juli	-	-	4	1	2
8 Agustus	-	-	-	1	2
9 September	1	-	1	-	0
10 Oktober	5	2	-	-	10
11 Nopember	9	6	2	2	13
12 Desember	16	1	13	18	12
Rata-Rata	7	6	7	7	9

Sumber : Dinas PU Pengairan Kabupaten Lamongan

GEOGRAFI DAN IKLIM

Tabel 1.2.3 Perkembangan Curah Hujan di Kecamatan Brondong, 2012 - 2016

Bulan	2012	2013	2014	2015	2016
(1)	(2)	(3)	(4)	(5)	(6)
1 Januari	756	1108	489	427	480
2 Pebruari	189	482	255	502	920
3 Maret	299	580	285	306	384
4 April	466	48	330	427	361
5 Mei	469	243	247	101	313
6 Juni	56	73	74	59	465
7 Juli	-	-	79	21	164
8 Agustus	-	-	-	15	49
9 September	10	-	23	-	-
10 Oktober	70	16	-	-	138
11 Nopember	224	193	48	41	68
12 Desember	778	693	490	468	166
Rata-Rata	276	286	193	197	292

Sumber : Dinas PU Pengairan Kabupaten Lamongan

BAB 2 PEMERINTAHAN

Tahun 2016
Jabatan
Perangkat Desa
Kasi Trantib
dan Kasi
Pemberdayaan
Perempuan di
hapus diubah
menjadi Kasi
Pelayanan dan
Staf.



ULASAN

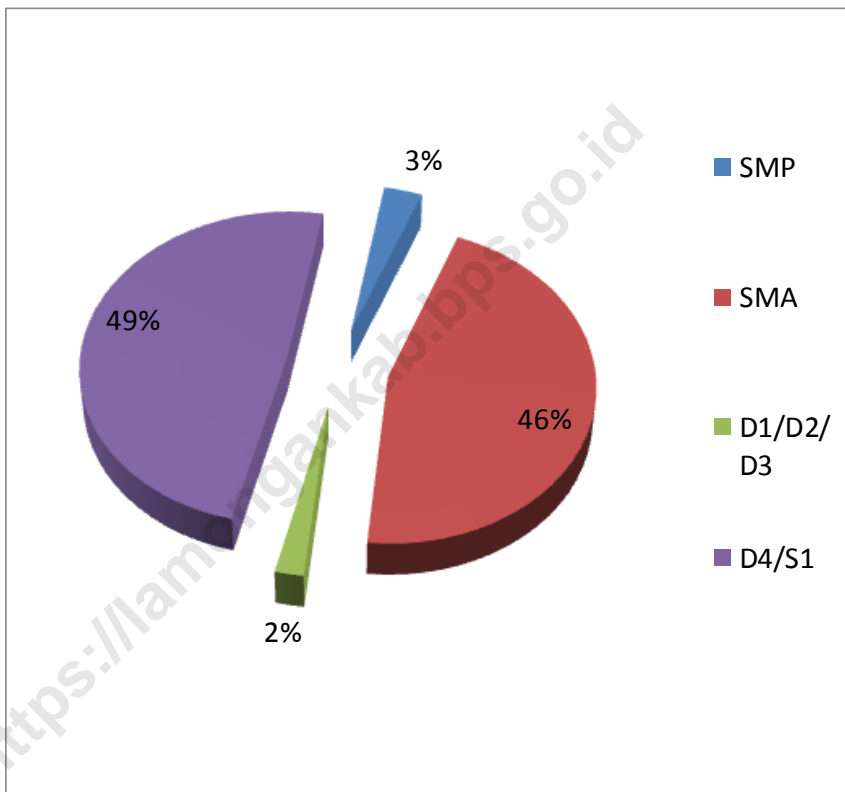
Kecamatan Brondong terbagi dalam 10 Desa/ Kelurahan yang kesemuanya berstatus hukum definitif dengan 9 desa dan 1 kelurahan, terdapat 25 dusun, 59 Rukun Warga (RW) dan 269 Rukun Tetangga (RT). Sejak tahun 1986-2016 Kecamatan Brondong sudah mengalami pergantian camat sebanyak 10 kali dengan masa jabatan paling lama 9 tahun dan masa jabatan paling singkat kurang dari 1 tahun.

Berdasarkan data dari Kantor Kecamatan jumlah Perangkat Desa/ Kelurahan di Kecamatan Brondong sebanyak 94 orang yang terbagi dalam jabatan Kepala Desa/ Kelurahan, Sekretaris Desa/ Kelurahan, Kepala Dusun, dan beberapa Kepala Seksi serta Kepala Urusan, 13 perangkat desa diantaranya perempuan dan 81 perangkat desa laki-laki, Pegawai kantor Kecamatan Brondong berjumlah 17 orang dengan komposisi 3 orang perempuan dan 14 laki-laki. Serta 89 anggota BPD yang terbagi dalam 9 Desa, dengan komposisi 78 laki-laki dan 11 perempuan.

Pendidikan Perangkat Desa di Kecamatan Brondong sangat bervariasi, mulai dari tingkat paling rendah SMP sampai tingkat Pendidikan tinggi S2, dan sebagian besar pendidikan Perangkat Desa/ Kelurahan adalah tingkat SMA sebanyak 43 Perangkat Desa/ Kelurahan.

PEMERINTAHAN

Gambar 2 Persentase Perangkat Desa Menurut Pendidikan di Kecamatan Brondong, 2016



Sumber : Kantor Camat Brondong

PEMERINTAHAN

Tabel 2.1 Nama Camat Brondong di Kecamatan Brondong, 1986 - 2016

Nama Camat	Periode Jabatan
(1)	(2)
1 Sadikin	1986 - 1987
2 Djalar	1987 - 1989
3 Drs. Ruslan	1989 - 1992
4 Bambang K., S.H.	1992 - 1996
5 Mubarak, S.H.	1996 - 2001
6 Mursid	2001 - 2003
7 Suwadji	2003 - 2003
8 H. Suharto, S.H., M.Si	2003 - 2012
9 Saidi, S.H, M.M	2011 - 2015
10 Sariono, S.H, M.M	2015 - Sekarang

Sumber : Kantor Camat Brondong

PEMERINTAHAN

**Tabel 2.2 Nama Kepala Desa/Lurah dan Sekretaris
Desa/Kelurahan di Kecamatan Brondong, 2016**

Desa/Kelurahan	Nama Kades/Lurah	Nama Sekdes
(1)	(2)	(3)
1 Lembor	M. Na'im, S.Pd	Kumarji MK
2 Tlogoretno	Sutram, S.H	Tarsono
3 Sidomukti	Sukiran	Sholatul Imron
4 Lohgung	Siyar, S.Pd	Murco Mulyo
5 Labuhan	Afnan Efendi, S.Ag	Musro'in
6 Brengkok	H. Nuriyadi	Shobikin
7 Sendangharjo	Ahmad Kirom, S.Pd	Mukaiiri
8 Sedayulawas	Maolan	-
9 Sumberagung	Ahmad Muthrofin, S.E	-
10 Brondong	Agus	Anang Supriyadi

Sumber : Kantor Camat Brondong

PEMERINTAHAN

Tabel 2.3 Desa/Kelurahan menurut Status Hukum di Kecamatan Brondong, 2016

Desa/Kelurahan	Status Hukum	Status Desa/Kelurahan
(1)	(2)	(3)
1 Lembor	Definitif	Desa
2 Tlogoretno	Definitif	Desa
3 Sidomukti	Definitif	Desa
4 Lohgung	Definitif	Desa
5 Labuhan	Definitif	Desa
6 Brengkok	Definitif	Desa
7 Sendangharjo	Definitif	Desa
8 Sedayulawas	Definitif	Desa
9 Sumberagung	Definitif	Desa
10 Brondong	Definitif	Kelurahan

Sumber : Kantor Camat Brondong

PEMERINTAHAN

Tabel 2.4 Desa menurut Kategori LPM dan Tingkat Perkembangan di Kecamatan Brondong, 2016

Desa/Kelurahan	Kategori LPM	Tingkat Perkembangannya
(1)	(2)	(3)
1 Lembor	2	swasembada
2 Tlogoretno	2	swasembada
3 Sidomukti	2	swasembada
4 Lohgung	2	swasembada
5 Labuhan	2	swasembada
6 Brengkok	2	swasembada
7 Sendangharjo	2	swasembada
8 Sedayulawas	2	swasembada
9 Sumberagung	2	swasembada
10 Brondong	-	-

Sumber : Kantor Camat Brondong

PEMERINTAHAN

Tabel 2.5 Jumlah Dusun, Lingkungan dan Tempat Kantor Desa/Kelurahan di Kecamatan Brondong, 2016

Desa/Kelurahan	Jumlah Dusun	Jumlah Lingkungan	Tempat Kantor Desa/Kelurahan
(1)	(2)	(3)	(4)
1 Lembor	1	-	Lembor
2 Tlogoretno	2	-	Mboho
3 Sidomukti	3	-	Sidomukti
4 Lohgung	2	-	Ganting
5 Labuhan	3	-	Labuhan
6 Brengkok	4	-	Brengkok
7 Sendangharjo	3	-	Widhe
8 Sedayulawas	3	-	Sedayulawas
9 Sumberagung	2	-	Sumberagung
10 Brondong	-	2	Jompong
Jumlah	23	2	

Sumber : Kantor Camat Brondong

PEMERINTAHAN

Tabel 2.6 Jumlah Dusun, Lingkungan, Rukun Warga, dan Rukun Tetangga di Kecamatan Brondong, 2016

Desa/Kelurahan	Dusun	RW	RT
(1)	(2)	(3)	(4)
1 Lembor	1	3	12
2 Tlogoretno	2	2	8
3 Sidomukti	3	5	10
4 Lohgung	2	5	20
5 Labuhan	3	6	30
6 Brengkok	4	14	50
7 Sendangharjo	3	6	42
8 Sedayulawas	3	8	43
9 Sumberagung	2	3	12
10 Brondong	2	7	42
Jumlah	25	59	269

Sumber : Kantor Camat Brondong

PEMERINTAHAN

Tabel 2.7 Nama Dusun/Lingkungan di Kecamatan Brondong. 2016

Desa/Kelurahan		Nama Dusun/ Lingkungan	
(1)		(2)	
1	Lembor	1	Lembor
2	Tlogoretno	1	Kepodang
		2	Mboho
3	Sidomukti	1	Gembyang
		2	Moyoruti A
		3	Sidomukti
4	Lohgung	1	Ganting
		2	Lohgung
5	Sumberbanjar	1	Kentong
		2	Labuhan
		3	Sukolilo
6	Brengkok	1	Brengkok
		2	Brangkah
		3	Moyoruti B
		4	Pambon
7	Sendangharjo	1	Benges
		2	Mencorek
		3	Widhe
8	Sedayulawas	1	Ngesong
		2	Sedayulawas
		3	Wedung
9	Sumberagung	1	Betiring
		2	Sumberagung
10	Brondong	1	Geneng indah
		2	Jompong

Sumber : Kantor Camat Brondong

PEMERINTAHAN

Tabel 2.8 Jumlah Perangkat Desa menurut Jenis Jabatan dan Pendidikan di Kecamatan Brondong, 2016

Jenis Jabatan/ Perangkat Desa	Pendidikan Terakhir														Jumlah
	SD		SMP		SMA		D1/D2/D3		D4/S1		S2				
	L	P	L	P	L	P	L	P	L	p	L	P			
	(2)	(3)	(4)	(5)	(6)	(7)	(8)	(9)	(10)	(11)	(12)	(13)	(14)		
1. Kepala Desa	-	-	-	-	3	-	-	-	7	-	-	-	10		
2. Sekertaris Desa	-	-	-	-	3	-	-	-	5	-	-	-	8		
3. Kaur Umum	-	-	1	-	3	-	-	-	3	1	-	-	8		
4. Kaur Keuangan	-	-	-	1	1	2	-	-	1	3	-	-	8		
5. Kasi Pemerintahan	-	-	-	-	2	-	-	-	5	2	-	-	9		
6. Kasi Kesejahteraan	-	-	-	-	4	1	-	-	3	-	-	-	8		
7. Kaur Perencanaan	-	-	-	-	4	-	-	-	4	-	-	-	8		
9. Kasi Pelayanan	-	-	-	-	6	-	-	-	3	-	-	-	9		
10. Staff	-	-	1	-	1	-	-	1	2	2	-	-	7		
11. Kepala Dusun	-	-	-	-	13	-	1	-	5	-	-	-	19		
Jumlah	-	-	2	1	40	3	1	1	38	8	-	-	94		

Sumber : Kantor Camat Brondong

PEMERINTAHAN

Tabel 2.9 Jumlah anggota BPD di Kecamatan Brondong, 2016

Desa/Kelurahan	BPD	
	L	P
(1)	(2)	(3)
1 Lembor	7	2
2 Tlogoretno	7	-
3 Sidomukti	8	3
4 Lohgung	8	3
5 Labuhan	10	1
6 Brengkok	11	-
7 Sendangharjo	9	-
8 Sedayulawas	11	-
9 Sumberagung	7	2
10 Brondong	-	-
Jumlah	78	11

Sumber : Kantor Camat Brondong

PEMERINTAHAN

Tabel 2.10 Jumlah Anggota BPD Menurut Pendidikan di Kecamatan Brondong, 2016

Desa/Kelurahan	Pendidikan Terakhir												Jumlah
	SD		SMP		SMA		D1/D2/D3		D4/S1		S2		
	L	P	L	P	L	P	L	P	L	P	L	P	
(1)	(2)	(3)	(4)	(5)	(6)	(7)	(8)	(9)	(10)	(11)	(12)	(13)	(14)
1 Lembor	-	-	-	-	1	-	-	-	6	2	-	-	9
2 Tlogoretno	-	-	-	-	4	-	-	-	3	-	-	-	7
3 Sidomukti	-	-	-	-	3	-	-	-	4	3	1	-	11
4 Lohgung	-	-	-	-	6	2	-	-	2	1	-	-	11
5 Labuhan	-	-	-	-	3	-	-	-	5	1	2	-	11
6 Brengkok	-	-	-	-	2	-	-	-	8	-	1	-	11
7 Sendangharjo	-	-	-	-	4	-	-	-	5	-	-	-	9
8 Sedayulawas	-	-	-	-	3	-	-	-	6	-	2	-	11
9 Sumberagung	-	-	-	-	1	1	-	-	5	1	1	-	9
10 Brondong	-	-	-	-	-	-	-	-	-	-	-	-	-
Jumlah	-	-	-	-	27	3	-	-	44	8	7	-	89

Sumber : Kantor Camat Brondong

PEMERINTAHAN

Tabel 2.11 Pegawai Kantor Camat menurut Pendidikan dan Jenis Kelamin di Kecamatan Brondong, 2016

Jabatan	Pendidikan								Jumlah
	SD		SMP		SMU		PT		
	L	P	L	P	L	P	L	P	
(1)	(2)	(3)	(4)	(5)	(6)	(7)	(8)	(9)	(10)
1. Camat	-	-	-	-	-	-	1	-	1
2. Sekretaris Camat	-	-	-	-	-	-	1	-	1
- Kasubbag Umum	-	-	-	-	1	-	-	-	1
- Staf Subbag. Umum	-	-	-	1	-	-	1	-	2
- Kasubbag. Keu&Perlngkp	-	-	-	-	-	-	1	-	1
- StafSubbag. Keua&Perlngkp	-	-	-	-	1	-	-	-	1
3. Kasie. Tata Pemerintahan	-	-	-	-	-	-	-	1	1
Staf Tata Pemerintahan	-	-	-	-	-	-	1	1	2
4. Kasie. Pmd	-	-	-	-	-	-	1	-	1
Staf. Pmd	-	-	-	-	1	-	-	-	1
5. Kasie. Kamtib	-	-	-	-	-	-	1	-	1
Staf Kamtib	-	-	-	-	1	-	-	-	1
6. Kasie. Ekbang	-	-	-	-	-	-	1	-	1
Staf Ekbang	-	-	-	-	1	-	-	-	1
UPTD	-	-	-	-	1	-	-	-	1
Jumlah	-	-	-	1	6	-	8	2	17

Sumber : Kantor Camat Brondong

PEMERINTAHAN

Tabel 2.12 Pegawai Kantor Camat menurut Golongan Ruang dan Jenis Kelamin di Kecamatan Brondong, 2016

Jabatan	Golongan Ruang								Lainnya		Jumlah	
	I		II		III		IV		L	P		
	L	P	L	P	L	P	L	P				
(1)	(2)	(3)	(4)	(5)	(6)	(7)	(8)	(9)	(10)	(11)	(12)	
1. Camat	-	-	-	-	-	-	-	1	-	-	-	1
2. Sekretaris Camat	-	-	-	-	-	-	-	1	-	-	-	1
- Kasubbag Umum	-	-	-	-	1	-	-	-	-	-	-	1
- Staf Subbag. Umum	-	1	-	-	1	-	-	-	-	-	-	2
- Kasubbag. Keu&Perlngkp	-	-	-	-	1	-	-	-	-	-	-	1
- Staf Subbag. Keu&Perlngkp	-	-	1	-	-	-	-	-	-	-	-	1
3. Kasie. Tata Pemerintahan	-	-	-	-	-	1	-	-	-	-	-	1
Staf Tata Pemerintahan	-	-	-	-	-	-	-	-	-	1	1	2
4. Kasie. Pmd	-	-	-	-	1	-	-	-	-	-	-	1
Staf. Pmd	-	-	1	-	-	-	-	-	-	-	-	1
5. Kasie. Kamtib	-	-	-	-	1	-	-	-	-	-	-	1
Staf Kamtib	-	-	-	-	-	-	-	-	-	1	-	1
6. Kasie. Ekbang	-	-	-	-	1	-	-	-	-	-	-	1
Staf Ekbang	-	-	1	-	-	-	-	-	-	-	-	1
UPTD	-	-	-	-	1	-	-	-	-	-	-	1
Jumlah	-	1	3	-	7	1	2	-	2	1	-	17

Sumber : Kantor Camat Brondong

BAB 3 PENDUDUK

Jumlah penduduk Kecamatan
Brondong tahun 2016 sebesar

74.433 jiwa



Penduduk Perempuan

38.141 Jiwa



Penduduk laki-laki

36.292 Jiwa



PENDUDUK

ULASAN

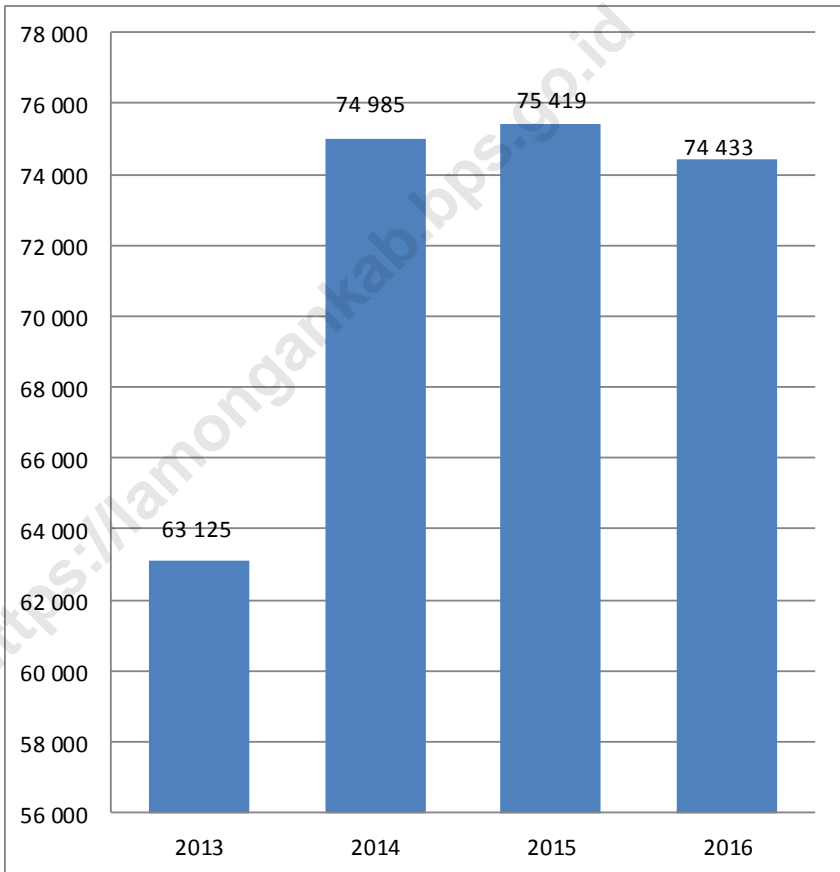
Berdasarkan hasil registrasi penduduk akhir tahun 2016 jumlah penduduk Kecamatan Brondong tercatat sejumlah 74.433 jiwa, yang terdiri dari 36.292 jiwa penduduk laki-laki dan 38.141 jiwa penduduk perempuan. Rasio jenis kelamin (rasio penduduk laki-laki terhadap penduduk perempuan) sebesar 95.15, Dengan persebaran penduduk terbesar berada di Desa Sedayulawas yakni 21.94 % dan terkecil di Desa Tlogoretno sebesar 2.84 %. Sedangkan pertumbuhan penduduk Kecamatan Brondong mengalami penurunan sebesar -1.31 %, dan jumlah kepala keluarga sebanyak 24.828.

Jumlah Penduduk Kecamatan Brondong yang memiliki KTP sebanyak 49.125 jiwa. Sedangkan yang belum memiliki KTP sebesar 7.598 jiwa, dari total 56.723 jiwa yang wajib memiliki KTP. Mayoritas penduduk Kecamatan Brondong beragama islam yakni sebanyak 74.420 jiwa, beragama Protestan 5 jiwa, Katolik 7 jiwa dan 1 jiwa beragama Budha.

Lapangan kerja di bidang Perikanan/ Pertanian masih mendominasi Penyerapan tenaga kerja penduduk di Kecamatan Brondong yakni sejumlah 19.717 jiwa, sedangkan paling kecil bidang konstruksi sebanyak 333 jiwa.

PENDUDUK

Gambar 3 Perkembangan Jumlah Penduduk di Kecamatan Brondong, 2013 - 2016



Sumber : Kantor Camat Brondong

PENDUDUK

Tabel 3.1.1 Jumlah Penduduk menurut Jenis Kelamin di Kecamatan Brondong, 2016

	Desa/Kelurahan	Laki-Laki	Perempuan	Laki-Laki + Perempuan	Rasio Jenis Kelamin
	(1)	(2)	(3)	(4)	(5)
1	Lembor	1 278	1 251	2 529	102.16
2	Tlogoretno	1 030	1 014	2 044	101.58
3	Sidomukti	2 543	2 684	5 227	94.75
4	Lohgung	1 938	2 020	3 958	95.94
5	Labuhan	3 893	3 931	7 824	99.03
6	Brengkok	6 740	6 641	13 381	101.49
7	Sendangharjo	2 647	3 036	5 683	87.19
8	Sedayulawas	7 962	8 782	16 744	90.66
9	Sumberagung	1 158	1 574	2 732	73.57
10	Brondong	7 103	7 208	14 311	98.54
	Jumlah	36 292	38 141	74 433	95.15

Sumber : Kantor Camat Brondong

PENDUDUK

Tabel 3.1.2 Jumlah Penduduk yang Lahir menurut Jenis Kelamin di Kecamatan Brondong, 2016

Desa/Kelurahan	Lahir			Rata-Rata Kelahiran Per 1000 Penduduk
	L	P	L+P	
(1)	(2)	(3)	(4)	(5)
1 Lembor	105	97	202	80
2 Tlogoretno	18	4	22	11
3 Sidomukti	100	88	188	36
4 Lohgung	45	42	87	22
5 Labuhan	13	11	24	3
6 Brengkok	10	18	28	2
7 Sendangharjo	18	12	30	5
8 Sedayulawas	5	10	15	1
9 Sumberagung	12	15	27	10
10 Brondong	14	6	20	1
Jumlah	340	303	643	9

Sumber : Kantor Camat Brondong

PENDUDUK

Tabel 3.1.3 Jumlah Penduduk yang Mati menurut Jenis Kelamin di Kecamatan Brondong, 2016

Desa/Kelurahan	Mati			Rata-Rata Kematian Per 1000 Penduduk
	L	P	L+P	
(1)	(2)	(3)	(4)	(5)
1 Lembor	51	64	115	45
2 Tlogoretno	4	16	20	10
3 Sidomukti	51	30	81	15
4 Lohgung	24	8	32	8
5 Labuhan	7	9	16	2
6 Brengkok	2	6	8	1
7 Sendangharjo	36	20	56	10
8 Sedayulawas	27	25	52	3
9 Sumberagung	24	15	39	14
10 Brondong	8	14	22	2
Jumlah	234	207	441	6

Sumber : Kantor Camat Brondong

PENDUDUK

Tabel 3.1.4 Jumlah Penduduk yang Datang menurut Jenis Kelamin di Kecamatan Brondong, 2016

Desa/Kelurahan	Datang			Rata-Rata Kedatangan Per 1000 Penduduk
	L	P	L+P	
(1)	(2)	(3)	(4)	(5)
1 Lembor	106	98	204	81
2 Tlogoretno	6	18	24	12
3 Sidomukti	39	21	60	11
4 Lohgung	10	13	23	6
5 Labuhan	4	0	4	1
6 Brengkok	12	6	18	1
7 Sendangharjo	58	46	104	18
8 Sedayulawas	4	12	16	1
9 Sumberagung	2	12	14	5
10 Brondong	10	12	22	2
Jumlah	251	238	489	7

Sumber : Kantor Camat Brondong

PENDUDUK

Tabel 3.1.5 Jumlah Penduduk yang Pindah menurut Jenis Kelamin di Kecamatan Brondong, 2016

Desa/Kelurahan	Pindah			Rata-Rata Kedatangan Per 1000 Penduduk
	L	P	L+P	
(1)	(2)	(3)	(4)	(5)
1 Lembor	81	135	216	85
2 Tlogoretno	16	2	18	9
3 Sidomukti	55	43	98	19
4 Lohgung	5	1	6	2
5 Labuhan	13	4	17	2
6 Brengkok	10	8	18	1
7 Sendangharjo	60	70	130	23
8 Sedayulawas	13	21	34	2
9 Sumberagung	24	0	24	9
10 Brondong	14	16	30	2
Jumlah	291	300	591	8

Sumber : Kantor Camat Brondong

PENDUDUK

Tabel 3.1.6 Jumlah Penduduk, Kepala Keluarga dan Kepadatan di Kecamatan Brondong, 2016

Desa/Kelurahan	Luas (Km ²)	Penduduk	Kepala Keluarga	Kepadatan	Rata-Rata Per Rumah tangga
(1)	(2)	(3)	(4)	(5)	(6)
1 Lembor	16.07	2 529	729	157	3
2 Tlogoretno	3.48	2 044	539	587	4
3 Sidomukti	6.09	5 227	1 451	858	4
4 Lohgung	2.91	3 958	1 126	1 360	4
5 Labuhan	6.43	7 824	2 116	1 217	4
6 Brengkok	10.57	13 381	3 664	1 266	4
7 Sendangharjo	7.44	5 683	5 683	764	1
8 Sedayulawas	10.64	16 744	3 883	1 574	4
9 Sumberagung	4.16	2 732	750	657	4
10 Brondong	2.34	14 311	4 887	6 116	3
Jumlah	70.13	74 433	24 828	1 061	3

Sumber : Kantor Camat Brondong

PENDUDUK

Tabel 3.1.7 Penduduk menurut Kewarganegaraan di Kecamatan Brondong, 2016

Desa/Kelurahan	WNI		WNA		Jumlah	
	L	P	L	P	L	P
(1)	(2)	(3)	(4)	(5)	(6)	(7)
1 Lembor	1 278	1 251	-	-	1 278	1 251
2 Tlogoretno	1 030	1 014	-	-	1 030	1 014
3 Sidomukti	2 543	2 684	-	-	2 543	2 684
4 Lohgung	1 938	2 020	-	-	1 938	2 020
5 Labuhan	3 893	3 931	-	-	3 893	3 931
6 Brengkok	6 740	6 641	-	-	6 740	6 641
7 Sendangharjo	2 647	3 036	-	-	2 647	3 036
8 Sedayulawas	7 962	8 782	-	-	7 962	8 782
9 Sumberagung	1 158	1 574	-	-	1 158	1 574
10 Brondong	7 103	7 208	-	-	7 103	7 208
Jumlah	36 292	38 141	-	-	36 292	38 141

Sumber : Kantor Camat Brondong

PENDUDUK

Tabel 3.1.8 Perkembangan Jumlah Penduduk di Kecamatan Brondong, 2013 - 2016

Desa/Kelurahan	2013	2014	2015	2016
(1)	(3)	(4)	(5)	(6)
1 Lembor	2 489	2 398	2 392	2 529
2 Tlogoretno	1 360	2 011	2 026	2 044
3 Sidomukti	3 880	6 522	6 523	5 227
4 Lohgung	2 897	3 980	3 998	3 958
5 Labuhan	6 725	7 901	7 870	7 824
6 Brengkok	10 150	13 580	13 510	13 381
7 Sendangharjo	5 255	5 581	5 632	5 683
8 Sedayulawas	14 114	16 467	16 781	16 744
9 Sumberagung	2 471	2 487	2 480	2 732
10 Brondong	13 784	14 058	14 207	14 311
Jumlah	63 125	74 985	75 419	74 433

Sumber : Kantor Camat Brondong

PENDUDUK

Tabel 3.1.9 Perkembangan Pertumbuhan Penduduk (%) di Kecamatan Brondong, 2013 - 2016

Desa/Kelurahan	2013	2014	2015	2016
(1)	(3)	(4)	(5)	(6)
1 Lembor	0.16	-3.66	-0.25	5.73
2 Tlogoretno	1.04	47.87	0.75	0.89
3 Sidomukti	0.78	68.09	0.02	-19.87
4 Lohgung	0.56	37.38	0.45	-1.00
5 Labuhan	0.25	17.49	-0.39	-0.58
6 Brengkok	0.70	33.79	-0.52	-0.95
7 Sendangharjo	0.32	6.20	0.91	0.91
8 Sedayulawas	17.73	16.67	1.91	-0.22
9 Sumberagung	-0.20	0.65	-0.28	10.16
10 Brondong	31.03	1.99	1.06	0.73
Jumlah	9.65	18.79	0.58	-1.31

Sumber : Kantor Camat Brondong

PENDUDUK

Tabel 3.1.10 Perkembangan Kepadatan Penduduk (Jiwa/Km²) di Kecamatan Brondong, 2012 - 2016

Desa/Kelurahan	2013	2014	2016	2016
(1)	(3)	(4)	(5)	(6)
1 Lembor	155	149	149	157
2 Tlogoretno	391	578	582	587
3 Sidomukti	637	1 071	1 071	858
4 Lohgung	996	1 368	1 374	1 360
5 Labuhan	1 046	1 229	1 224	1 217
6 Brengkok	960	1 285	1 278	1 266
7 Sendangharjo	706	750	757	764
8 Sedayulawas	1 327	1 548	1 577	1 574
9 Sumberagung	594	598	596	657
10 Brondong	5 891	6 008	6 071	6 116
Jumlah	900	1 069	1 075	1 061

Sumber : Kantor Camat Brondong

PENDUDUK

Tabel 3.1.11 Penduduk menurut Kelompok Umur di Kecamatan Brondong, 2016

Desa/Kelurahan (1)	Kelompok Umur				
	0-4 (2)	5-9 (3)	10-14 (4)	15-19 (5)	20-24 (6)
1 Lembor	146	205	181	186	200
2 Tlogoretno	165	142	134	132	129
3 Sidomukti	479	555	430	462	391
4 Lohgung	332	344	345	326	281
5 Labuhan	459	571	604	786	714
6 Brengkok	523	922	919	1 181	1 161
7 Sendangharjo	755	366	363	423	416
8 Sedayulawas	1 006	1 036	1 377	1 340	1 352
9 Sumberagung	187	243	197	200	231
10 Brondong	1 409	1 062	1 241	1 363	1 086
Jumlah	5 461	5 446	5 791	6 399	5 961

Sumber : Kantor Camat Brondong

PENDUDUK

Lanjutan Tabel 3.1.11

Desa/Kelurahan	Kelompok Umur				
	25 - 29	30-34	35-39	40-44	45-49
(1)	(7)	(8)	(9)	(10)	(11)
1 Lembor	208	193	210	176	228
2 Tlogoretno	131	130	136	130	158
3 Sidomukti	373	471	493	286	305
4 Lohgung	211	292	339	319	324
5 Labuhan	732	755	657	620	583
6 Brengkok	1 114	1 124	1 101	1 116	1 118
7 Sendangharjo	433	566	461	469	461
8 Sedayulawas	1 387	1 373	1 373	1 354	1 444
9 Sumberagung	187	224	204	285	231
10 Brondong	1 324	1 374	1 145	1 380	1 202
Jumlah	6 100	6 502	6 119	6 135	6 054

Sumber : Kantor Camat Brondong

PENDUDUK

Lanjutan Tabel 3.1.11

Desa/Kelurahan	Kelompok Umur			Jumlah
	50-54	55 - 59	≥60	
(1)	(12)	(13)	(14)	(16)
1 Lembor	201	174	221	2 529
2 Tlogoretno	163	142	352	2 044
3 Sidomukti	227	219	536	5 227
4 Lohgung	272	214	359	3 958
5 Labuhan	523	428	392	7 824
6 Brengkok	1 124	1 043	935	13 381
7 Sendangharjo	279	326	365	5 683
8 Sedayulawas	1 262	1 231	1 209	16 744
9 Sumberagung	185	155	203	2 732
10 Brondong	831	637	257	14 311
Jumlah	5 067	4 569	4 829	74 433

Sumber : Kantor Camat Brondong

PENDUDUK

Tabel 3.1.12 Penduduk Laki-Laki menurut Kelompok Umur di Kecamatan Brondong, 2016

Desa/Kelurahan (1)	Kelompok Umur				
	0-4 (2)	5-9 (3)	10-14 (4)	15-19 (5)	20 -24 (6)
1 Lembor	74	104	91	94	103
2 Tlogoretno	82	60	61	68	51
3 Sidomukti	215	252	190	204	180
4 Lohgung	173	177	179	167	136
5 Labuhan	222	274	297	398	352
6 Brengkok	253	456	458	589	579
7 Sendangharjo	295	169	168	206	217
8 Sedayulawas	501	513	678	661	667
9 Sumberagung	84	89	67	65	90
10 Brondong	714	524	611	692	523
Jumlah	2 613	2 618	2 800	3 144	2 898

Sumber : Kantor Camat Brondong

PENDUDUK

Lanjutan Tabel 3.1.12

Desa/Kelurahan	Kelompok Umur				
	25 - 29	30-34	35-39	40-44	45-49
(1)	(7)	(8)	(9)	(10)	(11)
1 Lembor	107	98	106	91	101
2 Tlogoretno	66	62	68	62	91
3 Sidomukti	178	214	205	138	198
4 Lohgung	108	149	165	155	152
5 Labuhan	370	378	329	299	291
6 Brengkok	553	564	547	553	566
7 Sendangharjo	225	237	224	220	203
8 Sedayulawas	689	678	675	673	678
9 Sumberagung	102	94	104	120	108
10 Brondong	665	682	566	669	601
Jumlah	3 063	3 156	2 989	2 980	2 989

Sumber : Kantor Camat Brondong Kantor Camat Jumlah

PENDUDUK

Lanjutan Tabel 3.1.12

	Desa/Kelurahan	Kelompok Umur			Jumlah
		50-54	55 - 59	≥60	
	(1)	(12)	(13)	(14)	(16)
1	Lembor	96	81	132	1 278
2	Tlogoretno	86	79	194	1 030
3	Sidomukti	129	123	317	2 543
4	Lohgung	130	108	139	1 938
5	Labuhan	272	221	190	3 893
6	Brengkok	580	545	497	6 740
7	Sendangharjo	162	148	173	2 647
8	Sedayulawas	524	528	497	7 962
9	Sumberagung	70	69	96	1 158
10	Brondong	418	315	123	7 103
Jumlah		2 467	2 217	2 358	36 292

Sumber : Kantor Camat Brondong Kantor Camat Jumlah

PENDUDUK

Tabel 3.1.13 Penduduk Perempuan menurut Kelompok Umur di Kecamatan Brondong, 2016

Desa/Kelurahan (1)	Kelompok Umur				
	0-4 (2)	5-9 (3)	10-14 (4)	15-19 (5)	20 -24 (6)
1 Lembor	72	101	90	92	97
2 Tlogoretno	83	82	73	64	78
3 Sidomukti	264	303	240	258	211
4 Lohgung	159	167	166	159	145
5 Labuhan	237	297	307	388	362
6 Brengkok	270	466	461	592	582
7 Sendangharjo	460	197	195	217	199
8 Sedayulawas	505	523	699	679	685
9 Sumberagung	103	154	130	135	141
10 Brondong	695	538	630	671	563
Jumlah	2 848	2 828	2 991	3 255	3 063

Sumber : Kantor Camat Brondong

PENDUDUK

Lanjutan Tabel 3.1.13

Desa/Kelurahan	Kelompok Umur				
	25 - 29	30-34	35-39	40-44	45-49
(1)	(7)	(8)	(9)	(10)	(11)
1 Lembor	101	95	104	85	127
2 Tlogoretno	65	68	68	68	67
3 Sidomukti	195	257	288	148	107
4 Lohgung	103	143	174	164	172
5 Labuhan	362	377	328	321	292
6 Brengkok	561	560	554	563	552
7 Sendangharjo	208	329	237	249	258
8 Sedayulawas	698	695	698	681	766
9 Sumberagung	85	130	100	165	123
10 Brondong	659	692	579	711	601
Jumlah	3 037	3 346	3 130	3 155	3 065

Sumber : Kantor Camat Brondong

PENDUDUK

Lanjutan Tabel 3.1.13

Desa/Kelurahan	Kelompok Umur			Jumlah
	50-54	55 - 59	≥60	
(1)	(12)	(13)	(14)	(16)
1 Lembor	105	93	89	1 251
2 Tlogoretno	77	63	158	1 014
3 Sidomukti	98	96	219	2 684
4 Lohgung	142	106	220	2 020
5 Labuhan	251	207	202	3 931
6 Brengkok	544	498	438	6 641
7 Sendangharjo	117	178	192	3 036
8 Sedayulawas	738	703	712	8 782
9 Sumberagung	115	86	107	1 574
10 Brondong	413	322	134	7 208
Jumlah	2 600	2 352	2 471	38 141

Sumber : Kantor Camat Brondong

PENDUDUK

Tabel 3.1.14 Penduduk yang Wajib Memiliki KTP menurut Jenis Kelamin di Kecamatan Brondong, 2016

Desa/Kelurahan	Jumlah Penduduk Wajib KTP		
	Laki-laki	Perempuan	Laki-laki + Perempuan
(1)	(2)	(3)	(4)
1 Lembor	969	972	1 941
2 Tlogoretno	664	627	1 291
3 Sidomukti	2 296	2 694	4 990
4 Lohgung	1 363	1 499	2 862
5 Labuhan	2 367	2 606	4 973
6 Brengkok	4 891	5 190	10 081
7 Sendangharjo	1 814	2 352	4 166
8 Sedayulawas	5 613	6 799	12 412
9 Sumberagung	1 210	1 120	2 330
10 Brondong	5 156	6 521	11 677
Jumlah	26 343	30 380	56 723

Sumber : Kantor Camat Brondong

PENDUDUK

Tabel 3.15 Penduduk yang telah Memiliki KTP menurut Jenis Kelamin di Kecamatan Brondong, 2016

Desa/Kelurahan	Jumlah Penduduk Memiliki KTP		
	Laki-laki	Perempuan	Laki-laki + Perempuan
(1)	(2)	(3)	(4)
1 Lembor	930	926	1 856
2 Tlogoretno	458	470	928
3 Sidomukti	1 992	2 230	4 222
4 Lohgung	1 230	1 349	2 579
5 Labuhan	2 019	2 149	4 168
6 Brengkok	4 895	4 388	9 283
7 Sendangharjo	1 552	1 764	3 316
8 Sedayulawas	5 013	6 009	11 022
9 Sumberagung	815	978	1 793
10 Brondong	4 430	5 528	9 958
Jumlah	23 334	25 791	49 125

Sumber : Kantor Camat Brondong

PENDUDUK

Tabel 3.2.1 Jumlah Penduduk Menurut Desa/kelurahan dan Lapangan Usaha di Kecamatan Brondong,

Desa/Kelurahan	Tidak Bekerja	Pertanian/ Peternakan / Perikanan	Pemerin tahan	Industri	Perdaga ngan	Pelajar/ Mahasis wa
(1)	(2)	(3)	(4)	(5)	(6)	(7)
1 Lembor	800	610	16	6	16	418
2 Tlogoretno	167	258	51	128	318	305
3 Sidomukti	497	2 261	25	15	526	1 328
4 Lohgung	1166	1 019	71	35	167	607
5 Labuhan	934	1 942	51	152	336	3 290
6 Brengkok	4061	3 986	13	213	557	2 751
7 Sendangharjo	991	3 446	12	-	18	1 112
8 Sedayulawas	3246	3 749	325	305	597	4 252
9 Sumberagung	340	905	3	99	98	646
10 Brondong	1991	1 541	587	36	231	3 045
Jumlah	14 193	19 717	1 154	989	2 864	17 754

Sumber : Kantor Camat Brondong

PENDUDUK

Lanjutan Tabel 3.2.1

Desa/Kelurahan	Konstruksi	Jasa Kemasyarakatan	Swasta/Wiraswasta	Lainnya	Jumlah
(1)	(8)	(9)	(10)	(11)	(12)
1 Lembor	7	70	511	75	2 529
2 Tlogoretno	139	61	271	346	2 044
3 Sidomukti	-	109	381	85	5 227
4 Lohgung	-	189	453	251	3 958
5 Labuhan	35	25	903	156	7 824
6 Brengkok	3	97	744	956	13 381
7 Sendangharjo	-	-	104	-	5 683
8 Sedayulawas	115	221	1 242	2 692	16 744
9 Sumberagung	2	8	556	75	2 732
10 Brondong	32	130	6 213	505	14 311
Jumlah	333	910	11 378	5 141	74 433

Sumber : Kantor Camat Brondong

PENDUDUK

Tabel 3.2.2 Penduduk Menurut Pendidikan di Kecamatan Brondong, 2016

Desa/Kelurahan	Belum Sekolah	SD Sederajat	SMP Sederajat	SMU Sederajat
(1)	(2)	(3)	(4)	(5)
1 Lembor	697	712	610	386
2 Tlogoretno	179	686	464	449
3 Sidomukti	1 022	1 503	1 551	1 069
4 Lohgung	791	1 281	946	797
5 Labuhan	854	3 171	2 036	1 525
6 Brengkok	1 086	5 701	3 219	2 796
7 Sendangharjo	1 582	1 675	1 270	1 083
8 Sedayulawas	1 416	3 495	5 622	4 422
9 Sumberagung	952	850	440	266
10 Brondong	1 835	4 755	4 278	1 896
Jumlah	10 414	23 829	20 436	14 689

Sumber : Kantor Camat Brondong

PENDUDUK

Lanjutan Tabel 3.2.2

	Desa/Kelurahan	Diploma	Strata-1	Strata-2	Strata-3	Jumlah
	(1)	(6)	(7)	(8)	(9)	(10)
1	Lembor	10	111	3	-	2 529
2	Tlogoretno	91	115	60	-	2 044
3	Sidomukti	32	38	12	-	5 227
4	Lohgung	86	54	3	-	3 958
5	Labuhan	54	172	5	7	7 824
6	Brengkok	359	213	7	-	13 381
7	Sendangharjo	5	65	3	-	5 683
8	Sedayulawas	509	1 205	75	-	16 744
9	Sumberagung	26	190	8	-	2 732
10	Brondong	669	675	200	3	14 311
	Jumlah	1 841	2 838	376	10	74 433

Sumber : Kantor Camat Brondong

PENDUDUK

Tabel 3.2.3 Penduduk Menurut Agama di Kecamatan Brondong, 2016

Desa/Kelurahan	Islam	Kristen	Katholik	Hindu
(1)	(2)	(3)	(4)	(5)
1 Lembor	2 529	-	-	-
2 Tlogoretno	2 044	-	-	-
3 Sidomukti	5 227	-	-	-
4 Lohgung	3 958	-	-	-
5 Labuhan	7 824	-	-	-
6 Brengkok	13 381	-	-	-
7 Sendangharjo	5 683	-	-	-
8 Sedayulawas	16 744	-	-	-
9 Sumberagung	2 732	-	-	-
10 Brondong	14 298	5	7	-
Jumlah	74 420	5	7	-

Sumber : Kantor Camat Brondong

PENDUDUK

Lanjutan Tabel 3.2.3

Desa/Kelurahan	Budha	Konghucu	Kepercayaan	Jumlah
(1)	(6)	(7)	(8)	(10)
1 Lembor	-	-	-	2 529
2 Tlogoretno	-	-	-	2 044
3 Sidomukti	-	-	-	5 227
4 Lohgung	-	-	-	3 958
5 Labuhan	-	-	-	7 824
6 Brengkok	-	-	-	13 381
7 Sendangharjo	-	-	-	5 683
8 Sedayulawas	-	-	-	16 744
9 Sumberagung	-	-	-	2 732
10 Brondong	1	-	-	14 311
Jumlah	1	-	-	74 433

Sumber : Kantor Camat Brondong

BAB 4 SOSIAL



Fasilitas Sekolah
dikecamatan brondong

Sekolah negeri
sebanyak 21.

Sekolah Swasta
sebanyak 130

Fasilitas Kesehatan di
Kecamatan Brondong

Puskesmas hanya 1

Puskesmas pembantu
sebanyak 3

Apotek hanya 3



SOSIAL

ULASAN

Sampai dengan tahun 2016, sarana pendidikan formal tingkat SD dan SMP yang tersedia di Kecamatan Brondong sudah tersebar diseluruh desa/Kelurahan, dan tingkat SMU/MA/SMK baru tersedia di 7 desa.

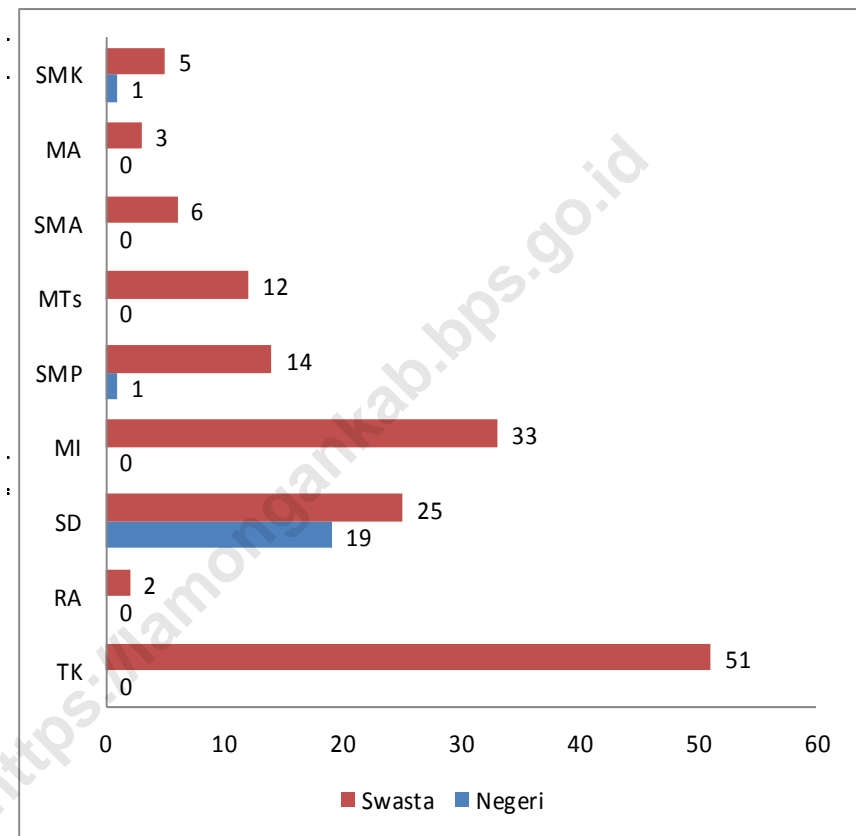
Secara umum ketersediaan sarana dan prasarana untuk kondisi siswa di Kecamatan Brondong sudah relatif memadai. Banyaknya sekolah negeri; SD Negeri= 19, SMP Negeri= 1 dan SMK Negeri= 1. Sedangkan banyaknya sekolah swasta; PAUD= 53, TK= 51, RA= 2, SD/MI= 39, SMP/MTS= 25, SMA/MA= 9, SMK=4.

Sarana kesehatan merupakan bagian dalam peningkatan kesehatan masyarakat, di Kecamatan Brondong sudah tersedia puskesmas, pustu, balai pengobatan, polindes/poskesdes, dan sarana kesehatan lainnya. Keberadaan tenaga medis di Kecamatan Brondong masih sangat minim, ini dapat dilihat dari jumlah Puskesmas yang hanya 1 fasilitas dan Apotik hanya 3.

Proses pernikahan di Kecamatan Brondong sebanyak 611 pada tahun 2016, dengan tempat pernikahan 241 berlangsung di Kantor KUA, 370 berlangsung bedolan (di rumah).. Jumlah talak sebanyak 84 dan cerai sebanyak 160.

SOSIAL

Gambar 4 Perbandingan Fasilitas Pendidikan Negeri dan Swasta di Kecamatan Brondong, 2016



Sumber: UPT Pendidikan Kecamatan Brondong

SOSIAL

Tabel 4.1.1 Jumlah Sekolah, Murid, Guru dan Rasio Murid-Guru PAUD di Kecamatan Brondong 2016

Desa/Kelurahan	Lembaga Sekolah	Gedung Sekolah	Ruang Kelas
(1)	(2)	(3)	(4)
1 Lembor	2	2	2
2 Tlogoretno	-	-	-
3 Sidomukti	6	6	6
4 Lohgung	2	2	2
5 Labuhan	5	5	5
6 Brengkok	10	10	10
7 Sendangharjo	5	5	5
8 Sedayulawas	7	7	7
9 Sumberagung	5	5	5
10 Brondong	11	11	11
Jumlah / Total	53	53	53

Sumber :UPT Dinas Pendidikan Kecamatan Brondong

SOSIAL

Lanjutan Tabel 4.1.1`

Desa/Kelurahan	Rombongan Belajar	Murid	Guru	Rasio Murid - Guru
(1)	(5)	(6)	(7)	(8)
1 Lembor	2	45	4	11.25
2 Tlogoretno	-	-	-	-
3 Sidomukti	6	62	13	4.77
4 Lohgung	2	31	6	5.17
5 Labuhan	5	102	15	6.80
6 Brengkok	10	210	26	8.08
7 Sendangharjo	5	99	11	9.00
8 Sedayulawas	7	219	31	7.06
9 Sumberagung	5	76	14	5.43
10 Brondong	11	294	40	7.35
Jumlah / Total	53	1138	160	7.11

Sumber :UPT Dinas Pendidikan Kecamatan Brondong

SOSIAL

Tabel 4.1.2 Jumlah Sekolah, Murid, Guru dan Rasio Murid-Guru TK Negeri di Kecamatan Brondong 2016

Desa/Kelurahan	Lembaga Sekolah	Gedung Sekolah	Ruang Kelas
(1)	(2)	(3)	(4)
1 Lembor	-	-	-
2 Tlogoretno	-	-	-
3 Sidomukti	-	-	-
4 Lohgung	-	-	-
5 Labuhan	-	-	-
6 Brengkok	-	-	-
7 Sendangharjo	-	-	-
8 Sedayulawas	-	-	-
9 Sumberagung	-	-	-
10 Brondong	-	-	-
Jumlah / Total	-	-	-

Sum Sumber :UPT Dinas Pendidikan Kecamatan Brondong

Lanjutan Tabel 4.1.2

Desa/Kelurahan	Banyaknya Kelompok	Murid	Guru	Rasio Murid - Guru
(1)	(5)	(6)	(7)	(8)
1 Lembor	-	-	-	-
2 Tlogoretno	-	-	-	-
3 Sidomukti	-	-	-	-
4 Lohgung	-	-	-	-
5 Labuhan	-	-	-	-
6 Brengkok	-	-	-	-
7 Sendangharjo	-	-	-	-
8 Sedayulawas	-	-	-	-
9 Sumberagung	-	-	-	-
10 Brondong	-	-	-	-
Jumlah / Total	-	-	-	-

Sum Sumber :UPT Dinas Pendidikan Kecamatan Brondong

SOSIAL

Tabel 4.1.3 Jumlah Sekolah, Murid, Guru dan Rasio Murid-Guru TK Swasta di Kecamatan Brondong 2016

Desa/Kelurahan	Lembaga Sekolah	Gedung Sekolah	Ruang Kelas
(1)	(2)	(3)	(4)
1 Lembor	2	2	4
2 Tlogoretno	2	2	4
3 Sidomukti	6	6	12
4 Lohgung	3	3	6
5 Labuhan	4	4	8
6 Brengkok	8	8	16
7 Sendangharjo	5	5	10
8 Sedayulawas	6	6	12
9 Sumberagung	4	4	8
10 Brondong	11	11	22
Jumlah / Total	51	51	102

Sumber :UPT Dinas Pendidikan Kecamatan Brondong

Lanjutan Tabel 4.1.3

Desa/Kelurahan	Banyaknya Kelompok	Murid	Guru	Rasio Murid - Guru
(1)	(5)	(6)	(7)	(8)
1 Lembor	4	94	7	13.43
2 Tlogoretno	5	47	4	11.75
3 Sidomukti	12	140	19	7.37
4 Lohgung	6	122	13	9.38
5 Labuhan	8	194	18	10.78
6 Brengkok	20	395	33	11.97
7 Sendangharjo	11	197	14	14.07
8 Sedayulawas	29	477	40	11.93
9 Sumberagung	8	132	15	8.80
10 Brondong	32	641	61	10.51
Jumlah / Total	135	2439	224	10.89

Sumber :UPT Dinas Pendidikan Kecamatan Brondong

SOSIAL

Tabel 4.1.4 Jumlah Sekolah, Murid, Guru dan Rasio Murid-Guru RA Negeri di Kecamatan Brondong 2016

Desa/Kelurahan	Lembaga Sekolah	Gedung Sekolah	Ruang Kelas
(1)	(2)	(3)	(4)
1 Lembor	-	-	-
2 Tlogoretno	-	-	-
3 Sidomukti	-	-	-
4 Lohgung	-	-	-
5 Labuhan	-	-	-
6 Brengkok	-	-	-
7 Sendangharjo	-	-	-
8 Sedayulawas	-	-	-
9 Sumberagung	-	-	-
10 Brondong	-	-	-
Jumlah / Total	-	-	-

Sumber :Kantor PPAI Kecamatan Brondong

SOSIAL

Lanjutan Tabel 4.1.4

Desa/Kelurahan	Rombongan Belajar	Murid	Guru	Rasio Murid - Guru
(1)	(5)	(6)	(7)	(8)
1 Lembor	-	-	-	-
2 Tlogoretno	-	-	-	-
3 Sidomukti	-	-	-	-
4 Lohgung	-	-	-	-
5 Labuhan	-	-	-	-
6 Brengkok	-	-	-	-
7 Sendangharjo	-	-	-	-
8 Sedayulawas	-	-	-	-
9 Sumberagung	-	-	-	-
10 Brondong	-	-	-	-
Jumlah / Total	-	-	-	-

Sumber :Kantor PPAI Kecamatan Brondong

SOSIAL

Tabel 4.1.5 Jumlah Sekolah, Murid, Guru dan Rasio Murid-Guru RA Swasta di Kecamatan Brondong 2016

Desa/Kelurahan	Lembaga Sekolah	Gedung Sekolah	Ruang Kelas
(1)	(2)	(3)	(4)
1 Lembor	-	-	-
2 Tlogoretno	-	-	-
3 Sidomukti	-	-	-
4 Lohgung	-	-	-
5 Labuhan	1	1	1
6 Brengkok	1	1	1
7 Sendangharjo	-	-	-
8 Sedayulawas	-	-	-
9 Sumberagung	-	-	-
10 Brondong	-	-	-
Jumlah / Total	2	2	2

Sumber :Kantor PPAI Kecamatan Brondong

SOSIAL

Lanjutan Tabel 4.1.5

Desa/Kelurahan	Rombongan Belajar	Murid	Guru	Rasio Murid - Guru
(1)	(5)	(6)	(7)	(8)
1 Lembor	-	-	-	-
2 Tlogoretno	-	-	-	-
3 Sidomukti	-	-	-	-
4 Lohgung	-	-	-	-
5 Labuhan	1	29	2	14.50
6 Brengkok	1	15	3	5.00
7 Sendangharjo	-	-	-	-
8 Sedayulawas	-	-	-	-
9 Sumberagung	-	-	-	-
10 Brondong	-	-	-	-
Jumlah / Total	2	44	5	8.80

Sumber : Kantor PPAI Kecamatan Brondong

SOSIAL

Tabel 4.1.6 Jumlah Sekolah, Murid, Guru dan Rasio Murid-Guru SD Negeri di Kecamatan Brondong 2016

Desa/Kelurahan	Lembaga Sekolah	Gedung Sekolah	Ruang Kelas
(1)	(2)	(3)	(4)
1 Lembor	-	-	-
2 Tlogoretno	1	1	6
3 Sidomukti	1	1	7
4 Lohgung	2	2	15
5 Labuhan	1	1	6
6 Brengkok	3	3	22
7 Sendangharjo	2	2	11
8 Sedayulawas	3	3	27
9 Sumberagung	1	1	6
10 Brondong	5	5	39
Jumlah / Total	19	19	139

Sumber :UPT Dinas Pendidikan Kecamatan Brondong

SOSIAL

Lanjutan Tabel 4.1.6

Desa/Kelurahan	Rombongan Belajar	Murid	Guru	Rasio Murid - Guru
(1)	(5)	(6)	(7)	(8)
1 Lembor	-	-	-	-
2 Tlogoretno	6	82	7	11.71
3 Sidomukti	6	72	8	9.00
4 Lohgung	12	120	13	9.23
5 Labuhan	12	102	5	20.40
6 Brengkok	18	168	19	8.84
7 Sendangharjo	12	160	12	13.33
8 Sedayulawas	30	489	30	16.30
9 Sumberagung	6	75	6	12.50
10 Brondong	44	1054	38	27.74
Jumlah / Total	146	2322	138	16.83

Sumber :UPT Dinas Pendidikan Kecamatan Brondong

SOSIAL

Tabel 4.1.7 Jumlah Sekolah, Murid, Guru dan Rasio Murid-Guru SD Swasta di Kecamatan Brondong 2016

Desa/Kelurahan	Lembaga Sekolah	Gedung Sekolah	Ruang Kelas
(1)	(2)	(3)	(4)
1 Lembor	-	-	-
2 Tlogoretno	-	-	-
3 Sidomukti	1	1	5
4 Lohgung	-	-	-
5 Labuhan	1	1	4
6 Brengkok	1	1	4
7 Sendangharjo	-	-	-
8 Sedayulawas	1	1	15
9 Sumberagung	-	-	-
10 Brondong	2	2	12
Jumlah / Total	6	6	40

Sumber :UPT Dinas Pendidikan Kecamatan Brondong

SOSIAL

Lanjutan Tabel 4.1.7

Desa/Kelurahan	Rombongan Belajar	Murid	Guru	Rasio Murid - Guru
(1)	(5)	(6)	(7)	(8)
1 Lembor	-	-	-	-
2 Tlogoretno	-	-	-	-
3 Sidomukti	9	39	11	3.55
4 Lohgung	-	-	-	-
5 Labuhan	4	54	9	6.00
6 Brengkok	4	58	12	4.83
7 Sendangharjo	-	-	-	-
8 Sedayulawas	16	406	33	12.30
9 Sumberagung	-	-	-	-
10 Brondong	10	171	28	6.11
Jumlah / Total	43	728	93	7.83

Sumber :UPT Dinas Pendidikan Kecamatan Brondong

SOSIAL

Tabel 4.1.8 Jumlah Sekolah, Murid, Guru dan Rasio Murid-Guru MI Negeri di Kecamatan Brondong 2016

Desa/Kelurahan	Lembaga Sekolah	Gedung Sekolah	Ruang Kelas
(1)	(2)	(3)	(4)
1 Lembor	-	-	-
2 Tlogoretno	-	-	-
3 Sidomukti	-	-	-
4 Lohgung	-	-	-
5 Labuhan	-	-	-
6 Brengkok	-	-	-
7 Sendangharjo	-	-	-
8 Sedayulawas	-	-	-
9 Sumberagung	-	-	-
10 Brondong	-	-	-
Jumlah / Total	-	-	-

Sumber :UPT Dinas Pendidikan Kecamatan Brondong

SOSIAL

Lanjutan Tabel 4.1.8

Desa/Kelurahan	Rombongan Belajar	Murid	Guru	Rasio Murid - Guru
(1)	(5)	(6)	(7)	(8)
1 Lembor	-	-	-	-
2 Tlogoretno	-	-	-	-
3 Sidomukti	-	-	-	-
4 Lohgung	-	-	-	-
5 Labuhan	-	-	-	-
6 Brengkok	-	-	-	-
7 Sendangharjo	-	-	-	-
8 Sedayulawas	-	-	-	-
9 Sumberagung	-	-	-	-
10 Brondong	-	-	-	-
Jumlah / Total	-	-	-	-

Sumber :UPT Dinas Pendidikan Kecamatan Brondong

SOSIAL

Tabel 4.1.9 Jumlah Sekolah, Murid, Guru dan Rasio Murid-Guru MI Swasta di Kecamatan Brondong 2016

Desa/Kelurahan	Lembaga Sekolah	Gedung Sekolah	Ruang Kelas
(1)	(2)	(3)	(4)
1 Lembor	2	2	12
2 Tlogoretno	1	1	6
3 Sidomukti	5	5	30
4 Lohgung	1	1	6
5 Labuhan	2	2	12
6 Brengkok	7	7	42
7 Sendangharjo	3	3	18
8 Sedayulawas	6	6	36
9 Sumberagung	3	3	18
10 Brondong	3	3	18
Jumlah / Total	33	33	198

Sumber :UPT Dinas Pendidikan Kecamatan Brondong

SOSIAL

Lanjutan Tabel 4.1.9

Desa/Kelurahan	Rombongan Belajar	Murid	Guru	Rasio Murid - Guru
(1)	(5)	(6)	(7)	(8)
1 Lembor	12	256	27	9.48
2 Tlogoretno	6	38	10	3.80
3 Sidomukti	30	329	58	5.67
4 Lohgung	6	160	13	12.31
5 Labuhan	12	464	36	12.89
6 Brengkok	42	937	99	9.46
7 Sendangharjo	18	395	37	10.68
8 Sedayulawas	36	904	82	11.02
9 Sumberagung	18	249	24	10.38
10 Brondong	18	535	51	10.49
Jumlah / Total	198	4267	437	9.76

Sumber :UPT Dinas Pendidikan Kecamatan Brondong

SOSIAL

Tabel 4.1.10 Jumlah Sekolah, Murid, Guru dan Rasio Murid-Guru SMP Negeri di Kecamatan Brondong 2016

Desa/Kelurahan	Lembaga Sekolah	Gedung Sekolah	Ruang Kelas
(1)	(2)	(3)	(4)
1 Lembor	-	-	-
2 Tlogoretno	-	-	-
3 Sidomukti	1	1	16
4 Lohgung	-	-	-
5 Labuhan	-	-	-
6 Brengkok	-	-	-
7 Sendangharjo	-	-	-
8 Sedayulawas	-	-	-
9 Sumberagung	-	-	-
10 Brondong	-	-	-
Jumlah / Total	1	1	16

Sumber : Dinas Pendidikan Kabupaten Lamongan

SOSIAL

Lanjutan Tabel 4.1.10

Desa/Kelurahan	Rombongan Belajar	Murid	Guru	Rasio Murid - Guru
(1)	(5)	(6)	(7)	(8)
1 Lembor	-	-	-	-
2 Tlogoretno	-	-	-	-
3 Sidomukti	19	519	36	14.42
4 Lohgung	-	-	-	-
5 Labuhan	-	-	-	-
6 Brengkok	-	-	-	-
7 Sendangharjo	-	-	-	-
8 Sedayulawas	-	-	-	-
9 Sumberagung	-	-	-	-
10 Brondong	-	-	-	-
Jumlah / Total	19	519	36	14.42

Sumber : Dinas Pendidikan Kabupaten Lamongan

SOSIAL

Tabel 4.1.11 Jumlah Sekolah, Murid, Guru dan Rasio Murid-Guru SMP Swasta di Kecamatan Brondong 2016

Desa/Kelurahan	Lembaga Sekolah	Gedung Sekolah	Ruang Kelas
(1)	(2)	(3)	(4)
1 Lembor	-	-	-
2 Tlogoretno	-	-	-
3 Sidomukti	1	1	3
4 Lohgung	2	1	10
5 Labuhan	-	-	-
6 Brengkok	3	3	7
7 Sendangharjo	1	1	3
8 Sedayulawas	5	5	23
9 Sumberagung	-	-	-
10 Brondong	-	-	-
Jumlah / Total	12	11	46

Sumbe Sumber :UPT Dinas Pendidikan Kecamatan Brondong

SOSIAL

Lanjutan Tabel 4.1.11

Desa/Kelurahan	Rombongan Belajar	Murid	Guru	Rasio Murid - Guru
(1)	(5)	(6)	(7)	(8)
1 Lembor	-	-	-	-
2 Tlogoretno	-	-	-	-
3 Sidomukti	3	12	6	2.00
4 Lohgung	6	163	17	9.59
5 Labuhan	-	-	-	-
6 Brengkok	9	181	16	11.31
7 Sendangharjo	3	29	11	2.64
8 Sedayulawas	25	654	47	13.91
9 Sumberagung	-	-	-	-
10 Brondong	-	-	-	-
Jumlah / Total	46	1039	97	10.71

Sumber : Dinas Pendidikan Kabupaten Lamongan

SOSIAL

Tabel 4.1.12 Jumlah Sekolah, Murid, Guru dan Rasio Murid-Guru MTs Negeri di Kecamatan Brondong 2016

Desa/Kelurahan	Lembaga Sekolah	Gedung Sekolah	Ruang Kelas
(1)	(2)	(3)	(4)
1 Lembor	-	-	-
2 Tlogoretno	-	-	-
3 Sidomukti	-	-	-
4 Lohgung	-	-	-
5 Labuhan	-	-	-
6 Brengkok	-	-	-
7 Sendangharjo	-	-	-
8 Sedayulawas	-	-	-
9 Sumberagung	-	-	-
10 Brondong	-	-	-
Jumlah / Total	-	-	-

Sumber : Dinas Pendidikan Kabupaten Lamongan

SOSIAL

Lanjutan Tabel 4.1.12

Desa/Kelurahan	Rombongan Belajar	Murid	Guru	Rasio Murid - Guru
(1)	(5)	(6)	(7)	(8)
1 Lembor	-	-	-	-
2 Tlogoretno	-	-	-	-
3 Sidomukti	-	-	-	-
4 Lohgung	-	-	-	-
5 Labuhan	-	-	-	-
6 Brengkok	-	-	-	-
7 Sendangharjo	-	-	-	-
8 Sedayulawas	-	-	-	-
9 Sumberagung	-	-	-	-
10 Brondong	-	-	-	-
Jumlah / Total	-	-	-	-

Sumber : Dinas Pendidikan Kabupaten Lamongan

SOSIAL

Tabel 4.1.13 Jumlah Sekolah, Murid, Guru dan Rasio Murid-Guru MTs Swasta di Kecamatan Brondong 2016

Desa/Kelurahan	Lembaga Sekolah	Gedung Sekolah	Ruang Kelas
(1)	(2)	(3)	(4)
1 Lembor	1	1	3
2 Tlogoretno	-	-	-
3 Sidomukti	-	-	-
4 Lohgung	-	-	-
5 Labuhan	1	1	3
6 Brengkok	4	4	12
7 Sendangharjo	1	1	3
8 Sedayulawas	3	3	9
9 Sumberagung	1	1	3
10 Brondong	1	1	3
Jumlah / Total	12	12	36

Sumber : Dinas Pendidikan Kabupaten Lamongan

SOSIAL

Lanjutan Tabel 4.1.13

Desa/Kelurahan	Rombongan Belajar	Murid	Guru	Rasio Murid - Guru
(1)	(5)	(6)	(7)	(8)
1 Lembor	3	96	17	5.65
2 Tlogoretno	-	-	-	-
3 Sidomukti	-	-	-	-
4 Lohgung	-	-	-	-
5 Labuhan	3	83	18	4.61
6 Brengkok	12	306	64	4.78
7 Sendangharjo	3	111	10	11.10
8 Sedayulawas	9	285	37	7.70
9 Sumberagung	3	55	14	3.93
10 Brondong	3	150	18	8.33
Jumlah / Total	36	1086	178	6.10

Sumber : Dinas Pendidikan Kabupaten Lamongan

SOSIAL

Tabel 4.1.14 Jumlah Sekolah, Murid, Guru dan Rasio Murid-Guru SMA Negeri di Kecamatan Brondong 2016

Desa/Kelurahan	Lembaga Sekolah	Gedung Sekolah	Ruang Kelas
(1)	(2)	(3)	(4)
1 Lembor	-	-	-
2 Tlogoretno	-	-	-
3 Sidomukti	-	-	-
4 Lohgung	-	-	-
5 Labuhan	-	-	-
6 Brengkok	-	-	-
7 Sendangharjo	-	-	-
8 Sedayulawas	-	-	-
9 Sumberagung	-	-	-
10 Brondong	-	-	-
Jumlah / Total	-	-	-

Sumber : Dinas Pendidikan Kabupaten Lamongan

SOSIAL

Lanjutan Tabel 4.1.14

Desa/Kelurahan	Rombongan Belajar	Murid	Guru	Rasio Murid - Guru
(1)	(5)	(6)	(7)	(8)
1 Lembor	-	-	-	-
2 Tlogoretno	-	-	-	-
3 Sidomukti	-	-	-	-
4 Lohgung	-	-	-	-
5 Labuhan	-	-	-	-
6 Brengkok	-	-	-	-
7 Sendangharjo	-	-	-	-
8 Sedayulawas	-	-	-	-
9 Sumberagung	-	-	-	-
10 Brondong	-	-	-	-
Jumlah / Total	-	-	-	-

Sumber : Dinas Pendidikan Kabupaten Lamongan

SOSIAL

Tabel 4.1.15 Jumlah Sekolah, Murid, Guru dan Rasio Murid-Guru SMA Swasta di Kecamatan Brondong 2016

Desa/Kelurahan	Lembaga Sekolah	Gedung Sekolah	Ruang Kelas
(1)	(2)	(3)	(4)
1 Lembor	-	-	-
2 Tlogoretno	-	-	-
3 Sidomukti	-	-	-
4 Lohgung	-	-	-
5 Labuhan	-	-	-
6 Brengkok	3	3	9
7 Sendangharjo	1	1	2
8 Sedayulawas	2	2	21
9 Sumberagung	-	-	-
10 Brondong	-	-	-
Jumlah / Total	6	6	32

Sumber : Dinas Pendidikan Kabupaten Lamongan

SOSIAL

Lanjutan Tabel 4.1.16

Desa/Kelurahan	Rombongan Belajar	Murid	Guru	Rasio Murid - Guru
(1)	(5)	(6)	(7)	(8)
1 Lembor	-	-	-	-
2 Tlogoretno	-	-	-	-
3 Sidomukti	-	-	-	-
4 Lohgung	-	-	-	-
5 Labuhan	-	-	-	-
6 Brengkok	9	118	16	7.38
7 Sendangharjo	2	21	7	3.00
8 Sedayulawas	21	605	35	17.29
9 Sumberagung	-	-	-	-
10 Brondong	-	-	-	-
Jumlah / Total	32	744	58	12.83

Sumber : Dinas Pendidikan Kabupaten Lamongan

SOSIAL

Tabel 4.1.16 Jumlah Sekolah, Murid, Guru dan Rasio Murid-Guru MA Negeri di Kecamatan Brondong 2016

Desa/Kelurahan	Lembaga Sekolah	Gedung Sekolah	Ruang Kelas
(1)	(2)	(3)	(4)
1 Lembor	-	-	-
2 Tlogoretno	-	-	-
3 Sidomukti	-	-	-
4 Lohgung	-	-	-
5 Labuhan	-	-	-
6 Brengkok	-	-	-
7 Sendangharjo	-	-	-
8 Sedayulawas	-	-	-
9 Sumberagung	-	-	-
10 Brondong	-	-	-
Jumlah / Total	-	-	-

Sumber : Dinas Pendidikan Kabupaten Lamongan

SOSIAL

Lanjutan Tabel 4.1.16

Desa/Kelurahan	Rombongan Belajar	Murid	Guru	Rasio Murid - Guru
(1)	(5)	(6)	(7)	(8)
1 Lembor	-	-	-	-
2 Tlogoretno	-	-	-	-
3 Sidomukti	-	-	-	-
4 Lohgung	-	-	-	-
5 Labuhan	-	-	-	-
6 Brengkok	-	-	-	-
7 Sendangharjo	-	-	-	-
8 Sedayulawas	-	-	-	-
9 Sumberagung	-	-	-	-
10 Brondong	-	-	-	-
Jumlah / Total	-	-	-	-

Sumber : Dinas Pendidikan Kabupaten Lamongan

SOSIAL

Tabel 4.1.17 Jumlah Sekolah, Murid, Guru dan Rasio Murid-Guru MA Swasta di Kecamatan Brondong 2016

Desa/Kelurahan	Lembaga Sekolah	Gedung Sekolah	Ruang Kelas
(1)	(2)	(3)	(4)
1 Lembor	-	-	-
2 Tlogoretno	-	-	-
3 Sidomukti	-	-	-
4 Lohgung	-	-	-
5 Labuhan	-	-	-
6 Brengkok	1	1	3
7 Sendangharjo	1	1	3
8 Sedayulawas	1	1	3
9 Sumberagung	-	-	-
10 Brondong	-	-	-
Jumlah / Total	3	3	9

Sumber : Dinas Pendidikan Kabupaten Lamongan

SOSIAL

Lanjutan Tabel 4.1.17

Desa/Kelurahan	Rombongan Belajar	Murid	Guru	Rasio Murid - Guru
(1)	(5)	(6)	(7)	(8)
1 Lembor	-	-	-	-
2 Tlogoretno	-	-	-	-
3 Sidomukti	-	-	-	-
4 Lohgung	-	-	-	-
5 Labuhan	-	-	-	-
6 Brengkok	3	48	9	5.33
7 Sendangharjo	3	74	22	3.36
8 Sedayulawas	3	85	20	4.25
9 Sumberagung	-	-	-	-
10 Brondong	-	-	-	-
Jumlah / Total	9	207	51	4.06

Sumber : Dinas Pendidikan Kabupaten Lamongan

SOSIAL

Tabel 4.1.18 Jumlah Sekolah, Murid, Guru dan Rasio Murid-Guru SMK Negeri di Kecamatan Brondong 2016

Desa/Kelurahan	Lembaga Sekolah	Gedung Sekolah	Ruang Kelas
(1)	(2)	(3)	(4)
1 Lembor	-	-	-
2 Tlogoretno	1	1	14
3 Sidomukti	-	-	-
4 Lohgung	-	-	-
5 Labuhan	-	-	-
6 Brengkok	-	-	-
7 Sendangharjo	-	-	-
8 Sedayulawas	-	-	-
9 Sumberagung	-	-	-
10 Brondong	-	-	-
Jumlah / Total	1	1	14

Sumber : Dinas Pendidikan Kabupaten Lamongan

Lanjutan Tabel 4.1.18

Desa/Kelurahan	Rombongan Belajar	Murid	Guru	Rasio Murid - Guru <i>Pupils Ratio</i>
(1)	(5)	(6)	(7)	(8)
1 Lembor	-	-	-	-
2 Tlogoretno	18	466	39	11.95
3 Sidomukti	-	-	-	-
4 Lohgung	-	-	-	-
5 Labuhan	-	-	-	-
6 Brengkok	-	-	-	-
7 Sendangharjo	-	-	-	-
8 Sedayulawas	-	-	-	-
9 Sumberagung	-	-	-	-
10 Brondong	-	-	-	-
Jumlah / Total	18	466	39	11.95

Sumber : Dinas Pendidikan Kabupaten Lamongan

SOSIAL

Tabel 4.1.19 Jumlah Sekolah, Murid, Guru dan Rasio Murid-Guru SMK Swasta di Kecamatan Brondong, 2016

Desa/Kelurahan	Lembaga Sekolah	Gedung Sekolah	Ruang Kelas
(1)	(2)	(3)	(4)
1 Lembor	-	-	-
2 Tlogoretno	-	-	-
3 Sidomukti	-	-	-
4 Lohgung	1	1	1
5 Labuhan	-	-	-
6 Brengkok	-	-	-
7 Sendangharjo	-	-	-
8 Sedayulawas	1	1	1
9 Sumberagung	-	-	-
10 Brondong	2	2	8
Jumlah / Total	4	4	10

Sumber : Dinas Pendidikan Kabupaten Lamongan

Lanjutan Tabel 4.1.19

Desa/Kelurahan	Rombongan Belajar	Murid	Guru	Rasio Murid - Guru <i>Pupils Ratio</i>
(1)	(5)	(6)	(7)	(8)
1 Lembor	-	-	-	-
2 Tlogoretno	-	-	-	-
3 Sidomukti	-	-	-	-
4 Lohgung	2	44	6	7.33
5 Labuhan	-	-	-	-
6 Brengkok	-	-	-	-
7 Sendangharjo	-	-	-	-
8 Sedayulawas	2	47	4	11.75
9 Sumberagung	-	-	-	-
10 Brondong	8	121	16	7.56
Jumlah / Total	12	212	26	8.15

Sumber : Dinas Pendidikan Kabupaten Lamongan

SOSIAL

Tabel 4.1.20 Jumlah Pondok Pesantren dan Santri di Kecamatan Brondong, 2014

	Desa/Kelurahan	Pondok Pesantren	Santri
	(1)	(2)	(3)
1	Lembor	1	264
2	Tlogoretno	-	-
3	Sidomukti	1	182
4	Lohgung	1	627
5	Labuhan	1	158
6	Brengkok	1	85
7	Sendangharjo	3	474
8	Sedayulawas	2	171
9	Sumberagung	1	52
10	Brondong	1	44
Jumlah / Total		12	2 057

Sumber : Kantor Desa Kecamatan Brondong

* Data Tahun 2016 Tidak Tersedia

SOSIAL

Tabel 4.1.21 Jumlah Fasilitas Olahraga Menurut Desa dan Jenis Olahraga di Kecamatan Brondong 2016

Desa/Kelurahan	Sepak Bola	Bola Volly	Bulu Tangkis
(1)	(2)	(3)	(4)
Lembor	1	1	1
Tlogoretno	1	1	-
Sidomukti	2	1	1
Lohgung	1	1	1
Labuhan	1	1	1
Brengkok	2	1	1
Sendangharjo	2	1	1
Sedayulawas	3	1	1
Sumberagung	2	1	1
Brondong	1	1	1
Jumlah / Total	16	10	9

Sumber : Kantor Desa Kecamatan Brondong

SOSIAL

Lanjutan Tabel 4.1.21

Desa/Kelurahan	Tenis	Tenis Meja	Futsal	Bilyard	Jumlah
(1)	(5)	(6)	(7)	(8)	(9)
1 Lembor	-	1	-	-	4
2 Tlogoretno	-	1	-	-	3
3 Sidomukti	-	1	-	-	5
4 Lohgung	-	1	-	-	4
5 Labuhan	-	2	-	-	5
6 Brengkok	-	1	-	1	6
7 Sendangharjo	-	1	-	-	5
8 Sedayulawas	-	2	-	1	8
9 Sumberagung	-	1	-	-	5
10 Brondong	-	3	-	1	7
Jumlah / Total	-	14	-	3	52

Sumber : Kantor Desa Kecamatan Brondong

SOSIAL

Tabel 4.2.1 Jumlah Fasilitas Kesehatan Menurut Desa di Kecamatan Brondong 2016

Desa/Kelurahan	Rumah Sakit Umum	Rumah Sakit Bersalin	Klinik	Klinik Rawat Inap
(1)	(2)	(3)	(4)	(5)
1 Lembor	-	-	-	-
2 Tlogoretno	-	-	-	-
3 Sidomukti	-	-	-	-
4 Lohgung	-	-	-	-
5 Labuhan	-	-	-	-
6 Brengkok	-	-	-	-
7 Sendangharjo	-	-	-	-
8 Sedayulawas	-	-	-	-
9 Sumberagung	-	-	-	-
10 Brondong	-	-	2	-
Jumlah	0	0	2	0

Sumber : Kantor Desa Kecamatan Brondong

Lanjutan Tabel 4.2.1

Desa/Kelurahan	Puskesmas <i>Public Health Center</i>	Puskesmas Pembantu <i>Subsidiary of Public Health</i>	Apotek <i>Pharmacy</i>
(1)	(6)	(7)	(8)
1 Lembor	-	-	-
2 Tlogoretno	-	-	-
3 Sidomukti	-	1	-
4 Lohgung	-	-	-
5 Labuhan	-	-	-
6 Brengkok	1	-	1
7 Sendangharjo	-	-	-
8 Sedayulawas	-	-	-
9 Sumberagung	-	-	-
10 Brondong	-	2	2
Jumlah	1	3	3

Sumber : Kantor Desa Kecamatan Brondong

SOSIAL

Tabel 4.2.2 Jumlah Tenaga Kesehatan Menurut Desa di Kecamatan Brondong, 2016

Desa/Kelurahan	Dokter	Bidan Desa	Perawat	Dukun Bayi
(1)	(2)	(3)	(4)	(5)
1 Lembor	-	1	-	-
2 Tlogoretno	-	1	-	1
3 Sidomukti	-	1	1	-
4 Lohgung	1	1	-	1
5 Labuhan	-	1	-	-
6 Brengkok	-	1	4	3
7 Sendangharjo	-	1	-	2
8 Sedayulawas	1	1	-	2
9 Sumberagung	-	1	-	-
10 Brondong	1	1	3	1
Jumlah	3	10	8	10

Sumber : Kantor Camat Brondong

SOSIAL

Tabel 4.2.3 Jumlah Pasangan Usia Subur dan Pasngan Usia Subur Bukan Peserta KB di Kecamatan Brondong 2016

Desa/Kelurahan	PUS	PUS Bukan Peserta KB
(1)	(2)	(3)
1 Lembor	626	154
2 Tlogoretno	371	91
3 Sidomukti	797	196
4 Lohgung	539	126
5 Labuhan	1 379	334
6 Brengkok	2 152	523
7 Sendangharjo	1 160	277
8 Sedayulawas	2 272	556
9 Sumberagung	532	125
10 Brondong	2 436	596
Jumlah	12 264	2 978

Sumber : UPT Pemberdayaan Perempuan dan KB Kec. Brondong

SOSIAL

Tabel 4.2.4 Jumlah Peserta KB Aktif menurut Alat Kontrasepsi di Kecamatan Brondong, 2016

Desa/Kelurahan	Alat Kontrasepsi						
	IUD	MOW	MOP	KDM	IMP	STK	PIL
(1)	(2)	(3)	(4)	(5)	(6)	(7)	(8)
1 Lembor	64	7	-	11	180	169	41
2 Tlogoretno	8	5	-	4	49	165	49
3 Sidomukti	8	9	-	8	35	375	166
4 Lohgung	9	9	-	6	59	263	65
5 Labuhan	80	16	-	25	146	430	1 045
6 Brengkok	58	34	1	18	112	1 006	396
7 Sendangharjo	71	17	-	11	180	169	41
8 Sedayulawas	50	48	-	10	148	1 064	396
9 Sumberagung	5	4	-	7	40	242	109
10 Brondong	174	155	-	26	360	804	321
Jumlah	527	304	1	126	1 309	4 687	2 629

Sumber : UPT Pemberdayaan Perempuan dan KB Kec. Brondong

SOSIAL

Tabel 4.3.1 Jumlah Penduduk Menurut Agama di Kecamatan Brondong, 2016

Desa/Kelurahan	Islam	Katholik	Protestan	Hindu	Budha
(1)	(2)	(3)	(4)	(5)	(6)
1 Lembor	2 529	-	-	-	-
2 Tlogoretno	2 044	-	-	-	-
3 Sidomukti	5 227	-	-	-	-
4 Lohgung	3 958	-	-	-	-
5 Labuhan	7 824	-	-	-	-
6 Brengkok	13 381	-	-	-	-
7 Sendangharjo	5 683	-	-	-	-
8 Sedayulawas	16 744	-	-	-	-
9 Sumberagung	2 732	-	-	-	-
10 Brondong	14 298	5	7	-	1
Jumlah	74 420	5	7	-	1

Sumber : Kantor Camat Brondong

SOSIAL

Tabel 4.3.2 Jumlah Tempat Peribadatan di Kecamatan Brondong, 2016

Desa/Kelurahan	Masjid	Mushola & Langgar	Gereja	Pura	Wihara
(1)	(2)	(3)	(4)	(5)	(6)
1 Lembor	2	6	-	-	-
2 Tlogoretno	3	5	-	-	-
3 Sidomukti	5	12	-	-	-
4 Lohgung	2	3	-	-	-
5 Labuhan	4	7	-	-	-
6 Brengkok	10	43	-	-	-
7 Sendangharjo	5	17	-	-	-
8 Sedayulawas	8	27	-	-	-
9 Sumberagung	4	5	-	-	-
10 Brondong	18	10	-	-	-
Jumlah	61	135	-	-	-

Sumber : Kantor Kemenag Kabupaten Lamongan

SOSIAL

Tabel 4.3.3 Nikah, Talak, Cerai, dan Rujuk di Kecamatan Brondong, 2016

Desa/Kelurahan	Nikah	Talak	Cerai	Rujuk	Jumlah
(1)	(2)	(3)	(4)	(5)	(6)
1 Lembor	19	4	4	-	27
2 Tlogoretno	12	1	2	-	15
3 Sidomukti	48	13	16	-	77
4 Lohgung	28	1	7	-	36
5 Labuhan	43	12	16	-	71
6 Brengkok	110	14	29	-	153
7 Sendangharjo	57	8	15	-	80
8 Sedayulawas	149	14	25	-	188
9 Sumberagung	27	3	4	-	34
10 Brondong	118	14	42	-	174
Jumlah	611	84	160	0	855

Sumber : KUA / PPAI Kecamatan Brondong

Tabel 4.3.4 Jumlah Proses Nikah menurut Tempat Pernikahan di Kecamatan Brondong, 2016

Desa/Kelurahan	Kantor	Bedolan	Jumlah
(1)	(2)	(3)	(3)
1 Lembor	7	12	19
2 Tlogoretno	4	8	12
3 Sidomukti	12	36	48
4 Lohgung	11	17	28
5 Labuhan	16	27	43
6 Brengkok	39	71	110
7 Sendangharjo	33	24	57
8 Sedayulawas	65	84	149
9 Sumberagung	9	18	27
10 Brondong	45	73	118
Jumlah	241	370	611

Sumber : KUA / PPAI Kecamatan Brondong

SOSIAL

Tabel 4.4.1 Jumlah Keluarga menurut Pentahapan Keluarga Sejahtera di Kecamatan Brondong, 2014

Desa/Kelurahan	Pra Sejahtera	Sejahtera				Jumlah
		I	II	III	III +	
(1)	(2)	(3)	(4)	(5)	(6)	(7)
001 Lembor	337	218	80	44	70	749
002 Tlogoretno	360	69	40	12	14	495
003 Sidomukti	526	312	260	159	140	1 397
004 Lohgung	249	269	79	100	56	753
005 Labuhan	519	502	382	412	199	2 014
006 Brengkok	1,102	667	495	512	480	3 256
007 Sendangharjo	612	526	152	88	90	1 468
008 Sedayulawas	770	715	824	974	533	3 816
009 Sumberagung	349	298	39	36	37	759
010 Brondong	560	720	792	755	349	3 176
Jumlah	5 384	4 296	3 143	3 092	1 968	17 883

Sumber : UPT Pemberdayaan Perempuan dan KB Kec. Brondong

* Data Tahun 2016 Tidak Tersedia

BAB 5 PERTANIAN

PRODUKSI
HORTIKULTURA DAN
PERIKANAN
KECAMATAN
BRONDONG TAHUN
2016

*Melon 586 Ton,
Cabe 8.911,82*

*Ikan Tangkap
66.993.831 Ton*



PERTANIAN

ULASAN

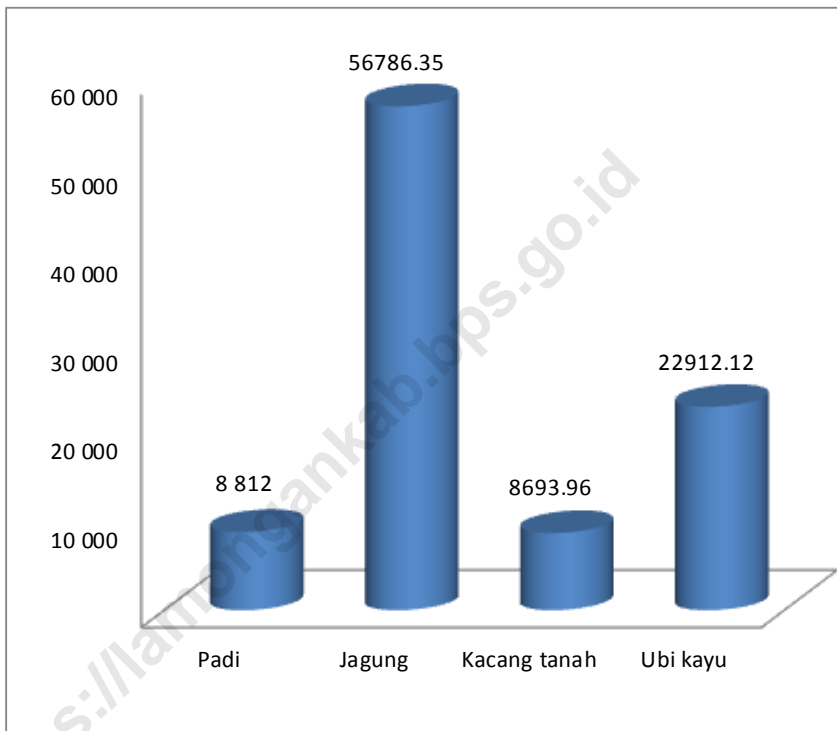
Pertanian merupakan sektor yang penting karena merupakan pekerjaan utama sebagian besar penduduk Kecamatan Brondong, sektor ini meliputi sub sektor tanaman pangan, sub sektor hortikultura, sub sektor peternakan dan sub sektor perikanan. Luas lahan sawah adalah 1.003,40 Ha, yang merupakan sawah tadah hujan. Tanah kering atau tegal 3.655,40 Ha.

Produk utama sub sektor tanaman pangan adalah padi dan jagung, produktifitas padi di Kecamatan Brondong mencapai 5.856 ton pada tahun 2016 dengan luas panen 899 Ha. Sedangkan produktifitas jagung mencapai 31.472,14 ton dengan luas panen 4.028 Ha. Sub Sektor hortikultura hanya ada dua komoditas yaitu Buah melon dan cabe. Produksi buah melon mencapai 586 Ton luas panen 30 Ha dan cabe rawit sebesar 8.911,82 Ton luas panen 1.028 Ha.

Sub sektor perikanan menjadi unggulan di Kecamatan Brondong,. Terdapat 5 Tempat Pelelangan Ikan (TPI) dan 1 Pelabuhan Perikanan Nusantara (PPN), yang menampung aktifitas penjualan ikan hasil tangkapan nelayan Kecamatan Brondong. Total produksi ikan tangkap Tahun 2016 sebesar 66.993.831 Ton dan TPI Mina Tani/PPN Brondong adalah TPI dengan Jumlah (produksi) atau penjualan ikan yang terbanyak, yakni mencapai 66.178.977 Ton.

PERTANIAN

Gambar 5 Produksi Tanaman Pangan di Kecamatan Brondong, 2016



Sumber: UPT Pertanian Kecamatan Brondong

PERTANIAN

Tabel 5.1.1 Luas Wilayah Menurut Jenis Penggunaan Lahan di Kecamatan Brondong (Ha), 2016

Desa/Kelurahan	Lahan Pertanian		Lahan Bukan Pertanian	Jumlah
	Sawah	Bukan Sawah		
(1)	(2)	(3)	(4)	(5)
1 Lembor	292	132	1 183	1 607
2 Tlogoretno	270	62	16	348
3 Sidomukti	137	344	129	609
4 Lohgung	-	272	19	291
5 Labuhan	-	545	99	643
6 Brengkok	120	755	182	1 057
7 Sendangharjo	97	477	171	745
8 Sedayulawas	32	803	229	1 064
9 Sumberagung	42	115	259	416
10 Brondong	14	151	69	234
Jumlah/ Total	1 003	3 655	2 355	7 014

Sumber : UPT Pertanian dan Kehutanan Kec. Brondong

PERTANIAN

Lanjutan Tabel 5.1.1

Desa/Kelurahan	Bangunan, Pekarangan dan Halaman	Hutan Negara	Rawa Tidak Ditana mi	Lainnya (Kuburan, Lapangan dsb.)	Jumlah
(1)	(6)	(7)	(8)	(9)	(10)
1 Lembor	25.50	1 149.00	-	8.70	1 183.20
2 Tlogoretno	8.50	-	-	7.00	15.50
3 Sidomukti	79.90	-	-	48.90	128.80
4 Lohgung	9.70	-	-	9.10	18.80
5 Labuhan	25.10	-	-	73.50	98.60
6 Brengkok	63.50	89.80	-	28.50	181.80
7 Sendangharjo	23.10	87.90	-	59.90	170.90
8 Sedayulawas	36.80	180.70	-	11.50	229.00
9 Sumberagung	31.70	221.90	-	5.50	259.10
10 Brondong	60.70	-	-	8.40	69.10
Jumlah/ Total	364.50	1 729.30	-	261.00	2 354.80

Sumber : UPT Pertanian dan Kehutanan Kec. Brondong

PERTANIAN

Tabel 5.1.2 Luas Wilayah Menurut Jenis Pengairan Lahan di Kecamatan Brondong (Ha), 2016

Desa/Kelurahan	Jenis Pengairan				Jumlah
	Teknis	Setengah Teknis	Sederhana	Tadah hujan	
(1)	(2)	(3)	(4)	(5)	(6)
1 Lembor	-	-	-	292.00	292.00
2 Tlogoretno	-	-	-	270.00	270.00
3 Sidomukti	-	-	-	136.70	136.70
4 Lohgung	-	-	-	-	-
5 Labuhan	-	-	-	-	-
6 Brengkok	-	-	-	120.10	120.10
7 Sendangharjo	-	-	-	96.90	96.90
8 Sedayulawas	-	-	-	31.90	31.90
9 Sumberagung	-	-	-	41.70	41.70
10 Brondong	-	-	-	14.10	14.10
Jumlah/ Total	-	-	-	1 003	1 003

Sur Sumber : UPT Pertanian dan Kehutanan Kec. Brondong

PERTANIAN

Tabel 5.1.3 Luas Panen, Produksi dan Produktivitas Padi di Kecamatan Brondong, 2016

Desa/Kelurahan	Luas Panen (Ha)	Produksi (Ton)	Produktivitas (Ton/Ha)
(1)	(2)	(3)	(4)
1 Lembor	268	1 753	7
2 Tlogoretno	177	1 147	6
3 Sidomukti	76	496	7
4 Lohgung	-	-	-
5 Labuhan	-	-	-
6 Brengkok	121	785	6
7 Sendangharjo	188	1 228	7
8 Sedayulawas	14	91	6
9 Sumberagung	27	176	7
10 Brondong	28	181	6
Jumlah/ Total	899	5 856	7

Sumber : UPT Pertanian dan Kehutanan Kec. Brondong

PERTANIAN

Tabel 5.1.4 Luas Panen, Produksi dan Produktivitas Jagung di Kecamatan Brondong, 2016

Desa/Kelurahan	Luas Panen (Ha)	Produksi (Ton)	Produktivitas (Ton/Ha)
(1)	(2)	(3)	(4)
1 Lembor	501.00	3,932.85	7.85
2 Tlogoretno	286.00	2,225.08	7.78
3 Sidomukti	446.00	3,460.96	7.76
4 Lohgung	82.00	637.96	7.78
5 Labuhan	-	-	-
6 Brengkok	1,001.00	7,847.84	7.84
7 Sendangharjo	879.00	6,891.36	7.84
8 Sedayulawas	498.00	3,869.46	7.77
9 Sumberagung	173.00	1,351.13	7.81
10 Brondong	162.00	1,255.50	7.75
Jumlah/ Total	4,028.00	31,472.14	7.81

Sumber : UPT Pertanian dan Kehutanan Kec. Brondong

PERTANIAN

Tabel 5.1.5 Luas Panen, Produksi dan Produktivitas Kacang Tanah di Kecamatan Brondong, 2016

Desa/Kelurahan	Luas Panen (Ha)	Produksi (Ton)	Produktivitas (Ton/Ha)
(1)	(2)	(3)	(4)
1 Lembor	213.00	302.46	1.42
2 Tlogoretno	98.00	137.20	1.40
3 Sidomukti	534.00	752.94	1.41
4 Lohgung	68.00	94.52	1.39
5 Labuhan	-	-	-
6 Brengkok	837.00	1,196.91	1.43
7 Sendangharjo	532.00	766.08	1.44
8 Sedayulawas	604.00	851.64	1.41
9 Sumberagung	138.00	193.20	1.40
10 Brondong	197.00	271.86	1.38
Jumlah/ Total	3,221.00	4,566.81	1.42

Sumber : UPT Pertanian dan Kehutanan Kec. Brondong

PERTANIAN

Tabel 5.1.6 Luas Panen, Produksi dan Produktivitas Ubi Kayu di Kecamatan Brondong, 2016

Desa/Kelurahan	Luas Panen (Ha)	Produksi (Ton)	Produktivitas (Ton/Ha)
(1)	(2)	(3)	(4)
1 Lembor	30.00	457.50	15.25
2 Tlogoretno	20.00	302.00	15.10
3 Sidomukti	120.00	1,800.00	15.00
4 Lohgung	34.00	510.00	15.00
5 Labuhan	-	-	-
6 Brengkok	205.00	3,105.75	15.15
7 Sendangharjo	136.00	2,067.20	15.20
8 Sedayulawas	168.00	2,520.00	15.00
9 Sumberagung	32.00	479.36	14.98
10 Brondong	40.00	594.00	14.85
Jumlah/ Total	785.00	11,835.81	15.08

Sumber : UPT Pertanian dan Kehutanan Kec. Brondong

PERTANIAN

Tabel 5.1.7 Luas Panen, Produksi dan Produktivitas Lombok/Cabe Rawit di Kecamatan Brondong, 2016

Desa/Kelurahan	Luas Panen (Ha)	Produksi (Ton)	Produktivitas (Ton/Ha)
(1)	(2)	(3)	(4)
1 Lembor	80.00	695.20	8.69
2 Tlogoretno	19.00	164.54	8.66
3 Sidomukti	61.00	527.65	8.65
4 Lohgung	34.00	294.44	8.66
5 Labuhan	-	-	-
6 Brengkok	108.00	937.44	8.68
7 Sendangharjo	213.00	1 848.84	8.68
8 Sedayulawas	223.00	1 931.18	8.66
9 Sumberagung	113.00	979.71	8.67
10 Brondong	177.00	1 532.82	8.66
Jumlah/ Total	1 028.00	8 911.82	8.67

Sumber : UPT Pertanian dan Kehutanan Kec. Brondong

PERTANIAN

Tabel 5.1.8 Luas Panen, Produksi dan Produktivitas Melon di Kecamatan Brondong, 2016

Desa/Kelurahan	Luas Panen (Ha)	Produksi (Ton)	Produktivitas (Ton/Ha)
(1)	(2)	(3)	(4)
1 Lembor	-	-	-
2 Tlogoretno	-	-	-
3 Sidomukti	-	-	-
4 Lohgung	-	-	-
5 Labuhan	-	-	-
6 Brengkok	-	-	-
7 Sendangharjo	30.00	586.00	19.53
8 Sedayulawas	-	-	-
9 Sumberagung	-	-	-
10 Brondong	-	-	-
Jumlah/ Total	30.00	586.00	19.53

Sumber : UPT Pertanian dan Kehutanan Kec. Brondong

PERTANIAN

Tabel 5.1.9 Jumlah Kelompok Tani Kecamatan Brondong, 2016

Desa/Kelurahan	Jumlah Kelompok Tani	Kelas			
		Pemula	Lanjut	Madya	Utama
(1)	(2)	(3)	(4)	(5)	(6)
1 Lembor	5	4	1	-	-
2 Tlogoretno	4	2	2	-	-
3 Sidomukti	5	2	3	-	-
4 Lohgung	3	-	3	-	-
5 Labuhan	4	1	1	-	2
6 Brengkok	11	7	4	-	-
7 Sendangharjo	12	8	4	-	-
8 Sedayulawas	10	5	4	-	1
9 Sumberagung	4	1	3	-	-
10 Brondong	2	-	1	-	1
Jumlah/ Total	60	30	26	0	4

Sumber : UPT Pertanian dan Kehutanan Kec. Brondong

PERTANIAN

Tabel 5.1.10 Jumlah Alat-alat Pertanian di Kecamatan Brondong, 2016

Desa/Kelurahan	Hand Sprayer	Pompa Air	Hand Traktor	RMU/ Huller	Power Treser
(1)	(2)	(3)	(4)	(5)	(6)
1 Lembor	117	4	10	2	-
2 Tlogoretno	91	2	12	3	-
3 Sidomukti	64	4	14	2	-
4 Lohgung	29	12	4	-	-
5 Labuhan	15	14	-	-	-
6 Brengkok	481	21	37	2	-
7 Sendangharjo	324	25	28	4	2
8 Sedayulawas	42	9	11	-	-
9 Sumberagung	83	5	6	2	1
10 Brondong	9	-	2	-	-
Jumlah/ Total	1 255	96	124	15	3

Sumber : UPT Pertanian dan Kehutanan Kec. Brondong

PERTANIAN

Lanjutan Tabel. 5.1.10

Desa/Kelurahan	Mesin Pemanen Padi (Combine Harvester)	Mesin Penanam Padi (Rice Transplanter)	Mesin Pemipil Jagung (Corn Sheller)
(1)	(7)	(8)	(9)
1 Lembor	-	-	1
2 Tlogoretno	1	1	-
3 Sidomukti	-	-	-
4 Lohgung	-	-	-
5 Labuhan	-	-	-
6 Brengkok	1	1	-
7 Sendangharjo	1	1	2
8 Sedayulawas	-	-	-
9 Sumberagung	-	-	1
10 Brondong	-	-	-
Jumlah/ Total	3	3	4

Sumber : UPT Pertanian dan Kehutanan Kec. Brondong

PERTANIAN

Tabel 5.2.1 Jumlah Produksi Ikan yang Dijual di Tempat Pelelangan Ikan (Kg) di Kecamatan Brondong, 2016

Bulan	Nama T P I					Jumlah
	KUD Mina Tani/PPN Brondong	Mina Samudera	Cahaya Bahari	Sumber Samudera	Lohgung	
(1)	(2)	(3)	(4)	(5)	(6)	(7)
1 Januari	5 518 009	9 683	-	8 989	-	5 536 681
2 Februari	4 337 656	4 810	105 050	119 666	93 700	4 660 882
3 Maret	5 952 639	-	99 390	11 445	32 539	6 096 013
4 April	5 432 964	-	-	-	10 360	5 443 324
5 Mei	4 605 051	-	-	-	-	4 605 051
6 Juni	3 845 874	-	-	-	-	3 845 874
7 Juli	2 713 861	-	-	-	-	2 713 861
8 Agustus	6 224 502	-	-	-	4 600	6 229 102
9 September	6 631 369	-	-	-	17 200	6 648 569
10 Oktober	8 409 622	-	8 010	16 445	21 500	8 455 577
11 Nopember	7 753 815	53 280	32 150	111 077	54 960	8 005 282
12 Desember	4 753 615	-	-	-	-	4 753 615
Jumlah	66 178 977	67 773	244 600	267 622	234 859	66 993 831

Sumber : Laporan Triwulanan TPI Kec. Brondong 2016

PERTANIAN

Tabel 5.3.1 Jumlah Kunjungan Kapal Ikan Per Alat Tangkap di Pelabuhan Perikanan Nusantara (PPN) Brondong, 2016

Bulan	Kapal Ikan Bongkar						Jumlah
	Dogol		Rawai	Payang	Purse Seine	Collecting	
	Mingguan	Harian					
(1)	(2)	(3)	(4)	(5)	(6)	(7)	(8)
1 Januari	541	376	50	7	-	13	987
2 Februari	404	378	38	5	-	9	834
3 Maret	493	340	101	6	-	14	954
4 April	468	324	105	4	-	10	911
5 Mei	459	347	94	2	-	6	908
6 Juni	394	371	88	1	-	4	858
7 Juli	242	251	49	1	-	12	555
8 Agustus	499	319	93	3	5	44	963
9 September	474	266	104	6	4	57	911
10 Oktober	622	306	85	12	2	39	1 066
11 Nopember	581	368	91	9	1	42	1 092
12 Desember		358	32	8	3		401
Jumlah	5 177	4 004	930	64	15	250	10 440

Sumber : Pelabuhan Perikanan Nusantara (PPN) Brondong

PERTANIAN

Tabel 5.4.1 Populasi Ternak Besar dan Kecil di Kecamatan Brondong, 2016

Desa/Kelurahan	Sapi Potong	Kambing	Domba	Kuda
(1)	(2)	(3)	(4)	(5)
1 Lembor	829	378	217	-
2 Tlogoretno	743	219	275	-
3 Sidomukti	1 073	477	321	5
4 Lohgung	268	76	149	-
5 Labuhan	157	86	182	6
6 Brengkok	1 579	824	555	12
7 Sendangharjo	1 599	583	454	4
8 Sedayulawas	850	482	517	15
9 Sumberagung	1 123	507	315	-
10 Brondong	765	397	284	-
Jumlah	8 986	4 029	3 269	42

Sumber : Dinas Peternakan Kabupaten Lamongan

PERTANIAN

Tabel 5.5.1 Populasi Unggas Kecamatan Brondong, 2016

Desa/Kelurahan	Ayam Buras	Ayam Pedaging	Ayam Petelur	Itik	Itik Manila
(1)	(2)	(3)	(4)	(5)	(6)
1 Lembor	2 938	-	-	56	95
2 Tlogoretno	3 232	9 446	-	43	69
3 Sidomukti	3 657	149 000	-	97	85
4 Lohgung	2 945	781 000	-	26	1 025
5 Labuhan	3 674	15 311	-	467	264
6 Brengkok	3 939	495 000	-	412	755
7 Sendangharjo	3 905	272 000	-	7 497	1 380
8 Sedayulawas	3 794	746 600	23 375	2 314	915
9 Sumberagung	3 678	985 000	31 362	423	252
10 Brondong	3 558	57 000	-	98	327
Jumlah	35 320	3 510 357	54 737	11 433	5 167

Sumber : Dinas Peternakan Kabupaten Lamongan

BAB 6 INDUSTRI

Industri Kecil dan kerajinan di Kecamatan
Brondong 2016

Industri Kayu :

14

Industri Makanan

Minuman : 101

Industri Lainnya:

3285



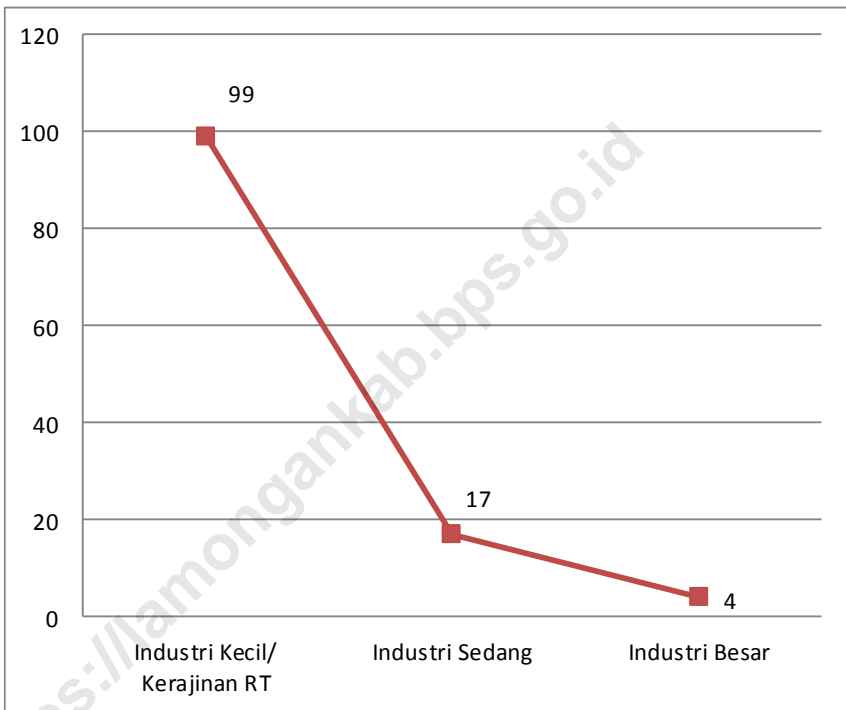
INDUSTRI

ULASAN

Sebagai salah satu sektor yang mampu menyerap tenaga kerja, sektor industri memiliki peran yang penting. Terdapat 4 industri besar ikan di Kecamatan Brondong yakni industri Pengelintingan rokok dan pembekuan ikan, 3 diantaranya terdapat di Desa Sedayulawas. Industri kecil dan industri sedang didominasi oleh usaha pengolahan ikan antara lain penggaraman ikan (ikan asin), pemindangan ikan dan pengasapan ikan serta pembekuan ikan.

INDUSTRI

Gambar 6 Jumlah Industri Menurut Jenis di Kecamatan Brondong, 2016



INDUSTRI

Tabel 6.1.1 Jumlah Industri menurut Jenis di Kecamatan Brondong, 2016

	Desa/Kelurahan	Industri Kecil/ Kerajinan RT	Industri Sedang	Industri Besar	Jumlah
	(1)	(2)	(3)	(4)	(5)
1	Lembor	3	3	-	6
2	Tlogoretno	-	1	-	1
3	Sidomukti	4	-	-	4
4	Lohgung	8	1	1	10
5	Labuhan	19	-	-	19
6	Brengkok	10	2	-	12
7	Sendangharjo	3	-	-	3
8	Sedayulawas	19	1	3	23
9	Sumberagung	4	-	-	4
10	Brondong	29	9	-	38
	Jumlah	99	17	4	120

Sumber : Kantor Desa dan Kantor Kecamatan Brondong

INDUSTRI

Tabel 6.1.2 Jumlah Industri Kecil dan Kerajinan Rumah Tangga di Kecamatan Brondong, 2016

	Desa/Kelurahan	Kulit	Kayu	Logam/L. Mulia	Anyaman	Jumlah
	(1)	(2)	(3)	(4)	(5)	(6)
1	Lembor	-	1	-	-	1
2	Tlogoretno	-	-	-	-	0
3	Sidomukti	-	1	-	-	1
4	Lohgung	-	1	-	-	1
5	Labuhan	-	1	-	-	1
6	Brengkok	-	2	-	-	2
7	Sendangharjo	-	2	-	-	2
8	Sedayulawas	-	3	-	-	3
9	Sumberagung	-	1	-	-	1
10	Brondong	-	2	-	-	2
	Jumlah	0	14	0	0	14

Sumber : Kantor Desa dan Kantor Kecamatan Brondong

INDUSTRI

Lanjutan Tabel 6.1.2

	Desa/Kelurahan	Kain/ Tenun	Makanan/ Minuman	Lainnya	Jumlah
	(1)	(7)	(8)	(9)	(10)
1	Lembor	-	8	73	82
2	Tlogoretno	-		32	32
3	Sidomukti	-	3	4	8
4	Lohgung	-	12	170	183
5	Labuhan	-	7	166	174
6	Brengkok	-	4	62	68
7	Sendangharjo	-	2	2	6
8	Sedayulawas	-	20	2,413	2,436
9	Sumberagung	-	3	5	9
10	Brondong	-	42	358	402
	Jumlah	0	101	3,285	3,400

Sumber : Kantor Desa dan Kantor Kecamatan Brondong

Bab 7 PERDAGANGAN

*Dari 10 Desa/ Kelurahan
di Kecamatan Brondong,
9 Desa/ Kelurahan
diantaranya sudah
tersedia saran pasar*

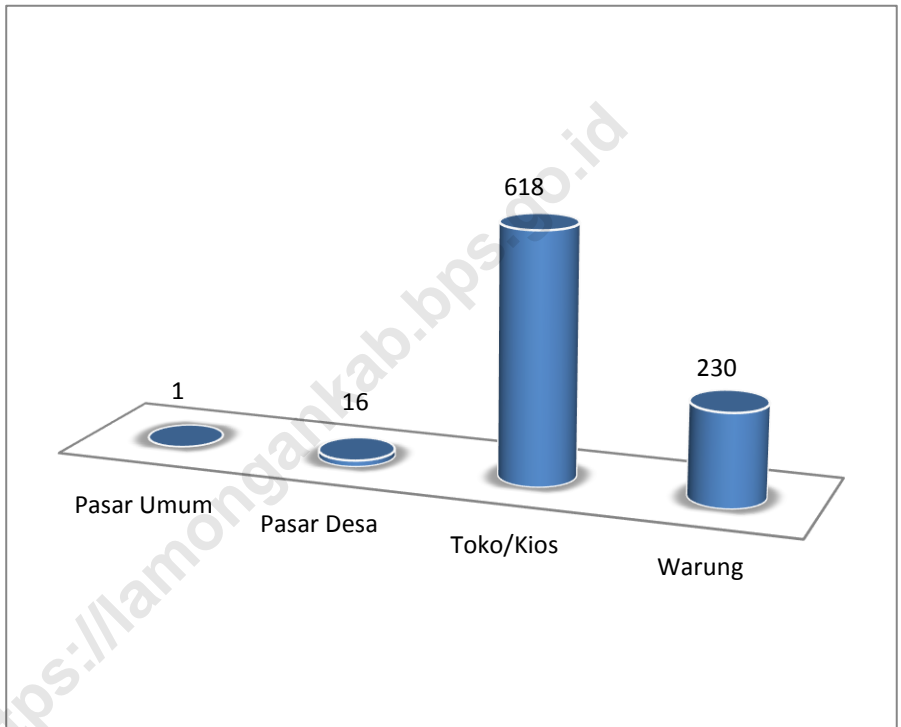


TRANSPORTASI DAN KOMUNIKASI

Kegiatan perdagangan di Kecamatan Brondong dapat dilihat dari tersedianya sarana ekonomi dan keuangan dengan adanya beberapa pasar desa yang terdapat di seluruh desa, total terdapat 19 pasar desa. Kantor lembaga keuangan/ Bank hanya terdapat di Kelurahan Brondong, hal ini dikarenakan sebagian besar kegiatan ekonomi dan keuangan ada di Kelurahan Brondong

Toko/ kios dan warung sebagai sarana perdagangan mendominasi kegiatan perputaran keuangan. Terdapat 25 bengkel yang tersebar, 9 jasa cuci mobil/motor, 15 reparasi elektronik dan 13 bengkel las.

Gambar 7 Jumlah Pasar Umum, Pasar Desa, Toko/Kios dan Warung di Kecamatan Brondong, 2016



TRANSPORTASI DAN KOMUNIKASI

Tabel 7.1 Banyaknya Sarana Perdagangan Menurut Jenisnya di Kecamatan Brondong, 2016

Desa/Kelurahan	Pasar Umum	Pasar Desa	Toko/ Kios	Warung	Rumah Makan/ Restoran	Jumlah
(1)	(2)	(3)	(4)	(5)	(6)	(7)
1 Lembor	-	1	24	3	-	28
2 Tlogoretno	-	-	6	4	-	10
3 Sidomukti	-	2	56	21	-	79
4 Lohgung	-	1	23	18	-	42
5 Labuhan	-	1	62	23	-	86
6 Brengkok	-	4	126	24	-	154
7 Sendangharjo	-	2	27	10	-	39
8 Sedayulawas	-	3	162	76	-	241
9 Sumberagung	-	1	15	9	-	25
10 Brondong	1	1	117	42	-	161
Jumlah	1	16	618	230	-	865

Sumber : Kantor Desa dan Kantor Kecamatan Brondong

TRANSPORTASI DAN KOMUNIKASI

Tabel 7.2 Banyaknya Sarana Perdagangan Menurut Jenisnya di Kecamatan Brondong, 2016

Desa/Kelurahan	Bengkel Mobil/Motor	Cuci Mobil/Motor	Reparasi Elektronik	Bengkel Las	Jumlah
(1)	(2)	(3)	(4)	(5)	(6)
1 Lembor	1	-	1	-	2
2 Tlogoretno	1	-	-	1	2
3 Sidomukti	2	1	1	1	5
4 Lohgung	2	1	1	1	5
5 Labuhan	3	-	2	1	6
6 Brengkok	4	2	3	2	11
7 Sendangharjo	2	-	1	1	4
8 Sedayulawas	5	2	3	2	12
9 Sumberagung	1	-	-	1	2
10 Brondong	4	3	3	3	13
Jumlah	25	9	15	13	62

Sumber : Kantor Desa dan Kantor Kecamatan Brondong

Tabel 7.3 Banyaknya Sarana Perdagangan Menurut Jenisnya di Kecamatan Brondong, 2016

Desa/Kelurahan	Persewaan Alat Pesta	Agen Perjalanan	Foto Copy	Salon/Pangkas rambut	Jumlah
(1)	(2)	(3)	(4)		(5)
1 Lembor	-	-	-	-	-
2 Tlogoretno	1	-	1	1	3
3 Sidomukti	1	1	1	2	5
4 Lohgung	1	-	1	2	4
5 Labuhan	1	-	1	2	4
6 Brengkok	2	-	4	4	10
7 Sendangharjo	1	-	1	2	4
8 Sedayulawas	2	1	2	4	9
9 Sumberagung	-	-	1	-	1
10 Brondong	3	2	4	6	15
Jumlah	12	4	16	23	55

Sumber : Kantor Desa dan Kantor Kecamatan Bronong

BAB 8 TRANSPORTASI dan KOMUNIKASI

*Total Panjang Poros Desa di
Kecamatan Brondong 14.751 m*



TRANSPORTASI DAN KOMUNIKASI

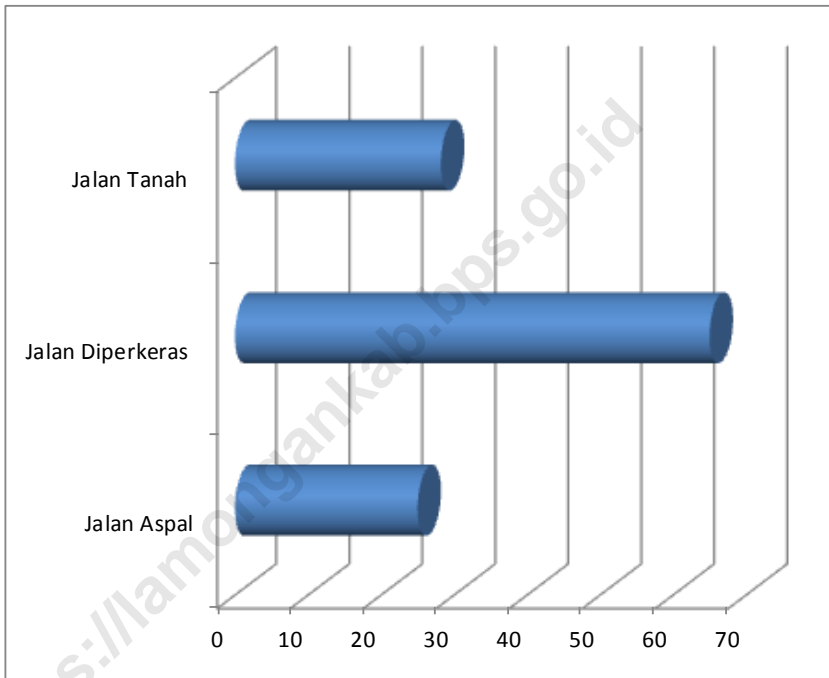
ULASAN

Dari aspek Jarak Kantor Desa Ke Sarana/Fasilitas Umum di Kecamatan Brondong cukup bervariasi. Rata-rata jarak yang harus ditempuh adalah sekitar 1 Km sampai 13 Km untuk dapat mencapai sarana/fasilitas umum seperti kantor Kecamatan, POLSEK dan Puskesmas/Pustu. Hanya Kelurahan Brondong yang bisa akses ke sarana/fasilitas umum cukup dekat yaitu hanya perlu menempuh jarak 0,50 Km sampai 1 Km saja. Desa Lohgung merupakan desa dengan akses ke sarana/fasilitas umum cukup jauh. Jarak yang harus ditempuh dari kantor desa ke sarana/fasilitas umum mencapai rata-rata 13 Km.

Dari segi sarana dan prasarana transportasi di Kecamatan Brondong sudah cukup memadai. 25 Km jalan di Kecamatan Brondong sudah diaspal, 65 Km sudah diperkeras dan 28 Km jalan yang permukaannya masih tanah. Meski rata-rata jarak dari kantor desa ke sarana/fasilitas umum cukup jauh namun angkutan umum yang tersedia di Kecamatan Brondong sudah memadai mulai dari becak, Dokar ataupun Mini Bus.

TRANSPORTASI DAN KOMUNIKASI

Gambar 8 Panjang Jalan Desa Menurut Jenis Jalan (Km) Di Kecamatan brondong, 2016



TRANSPORTASI DAN KOMUNIKASI

Tabel 8.1.1 Jarak Desa/Kelurahan Ke Fasilitas Umum (Km) di Kecamatan Brondong, 2016

Desa/Kelurahan	Kantor Camat	Koramil	Polsek	Puskesmas/Pustu	Ibukota Kabupaten	Ibukota Kabupaten lain terdekat
(1)	(2)	(3)	(4)	(5)	(6)	(7)
1 Lembor	8.0	8.0	8.2	3.5	55.0	18.0
2 Tlogoretno	9.5	9.5	8.5	2.9	55.0	16.0
3 Sidomukti	11.5	11.5	10.2	0.8	58.0	15.0
4 Lohgung	13.4	13.4	12.2	1.1	60.0	13.0
5 Labuhan	12.9	12.9	12.2	1.4	59.0	16.0
6 Brengkok	10.2	10.2	8.7	2.7	56.0	18.0
7 Sendangharjo	6.7	6.7	7.1	2.1	54.0	19.0
8 Sedayulawas	0.9	0.9	1.0	1.9	48.0	24.0
9 Sumberagung	4.3	4.3	2.9	1.8	43.0	28.0
10 Brondong	1.1	1.1	0.8	0.5	46.0	26.0

Sumber : Podes 2014

TRANSPORTASI DAN KOMUNIKASI

Tabel 8.1.2 Daftar Panjang Jalan Desa (Km) menurut Jenis Jalan Kecamatan Brondong, 2016

Desa/Kelurahan	Jalan Aspal	Jalan Diperkeras	Jalan Tanah	Jumlah
(1)	(2)	(3)	(4)	(5)
1 Lembor	1.00	5.50	3.50	10.00
2 Tlogoretno	1.00	4.00	3.00	8.00
3 Sidomukti	5.00	3.00	4.00	12.00
4 Lohgung	2.00	3.00	1.00	6.00
5 Labuhan	2.00	3.00	0.50	5.50
6 Brengkok	4.00	15.00	5.00	24.00
7 Sendangharjo	1.00	8.00	4.20	13.20
8 Sedayulawas	5.00	6.50	2.00	13.50
9 Sumberagung	2.00	5.00	4.00	11.00
10 Brondong	2.00	12.00	1.00	15.00
Jumlah	25.00	65.00	28.20	118.20

Sumber : Kantor Camat Brondong

TRANSPORTASI DAN KOMUNIKASI

Tabel 8.1.3 Ruas Jalan Poros Desa di Kecamatan Brondong, 2016

No. Ruas	Ruas Jalan	Panjang (m)	Lokasi	Panjang (m)
(1)	(2)	(3)	(4)	
230	Ds. Brengkok-Lembor	3 005	Ds. Brengkok	503
			Ds. Sendangharjo	1 502
			Ds. Lembor	1 000
231	Ds. Lembor-Tlogoretno	2 509	Ds. Lembor	1 007
			Ds. Tlogoretno	1 502
232	Ds. Labuhan-Sidomukti	2 508	Ds. Labuhan	1 508
			Ds. Sidomukti	1 000
233	Ds. Tlogoretno-Brengkok	1 502	Ds. Tlogoretno	500
			Ds. Brengkok	1 002
234	Ds. Sedayulawas-Sumberagung	2 012	Ds. Sedayulawas	500
			Ds. Sumberagung	1 512
235	Ds. Sendangharjo-Sumberagung	3 215	Ds. Sendangharjo	2 705
			Ds. Sumberagung	510
Jumlah		14 751		14 751

Sumber : Kantor Camat Brondong

TRANSPORTASI DAN KOMUNIKASI

Tabel 8.1.4 Jumlah Angkutan dan Penunjang Angkutan di Kecamatan Brondong. 2016

Desa/Kelurahan	Becak	Dokar
(1)	(2)	(3)
1 Lembor	4	-
2 Tlogoretno	2	-
3 Sidomukti	6	5
4 Lohgung	6	-
5 Labuhan	3	6
6 Brengkok	16	12
7 Sendangharjo	4	4
8 Sedayulawas	13	15
9 Sumberagung	-	-
10 Brondong	18	-
Jumlah	72	42

Sumber : Kantor Camat Brondong

BAB 9 EKONOMI

amongankab.bps.go.id



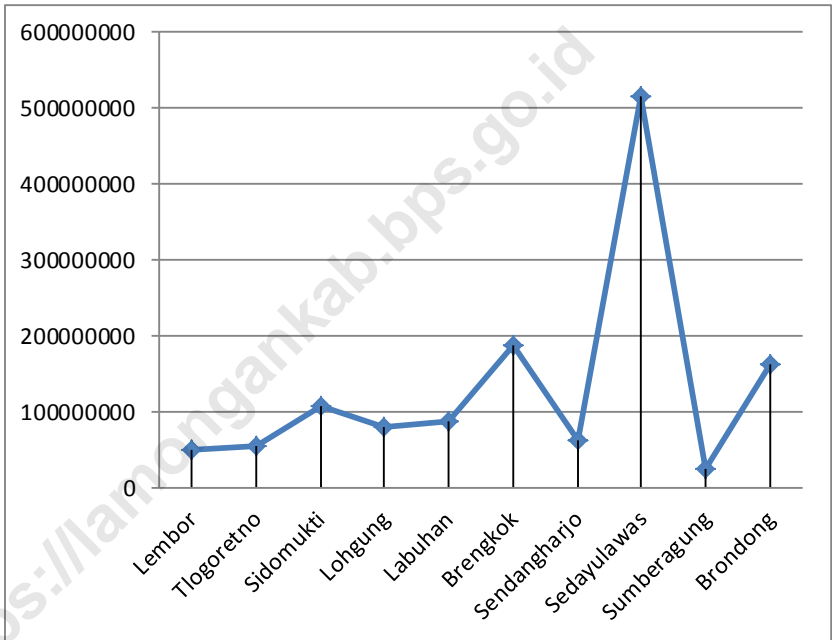
**ALOKASI
DANA DESA**

ULASAN

Alokasi Dana Desa (ADD) adalah anggaran keuangan yang diberikan pemerintah kepada desa, yang mana sumbernya berasal dari hasil bagi pajak daerah serta dari dana perimbangan keuangan pusat dan daerah yang diterima oleh kabupaten. Sesuai Peraturan Menteri Dalam Negeri no 37 tahun 2007 tentang Pedoman Pengelolaan Keuangan Desa didalam pasal 18 menyatakan bahwa “ Alokasi Dana Desa berasal dari APBD Kabupaten/kota yang bersumber dari dana perimbangan keuangan pusat dan daerah yang diterima oleh pemerintah kabupaten/kota untuk desa paling sedikit 10% (sepuluh persen). Jumlah Alokasi Dana Desa (ADD) yang diterima oleh kecamatan Brondong tahun 2016 sebesar 2.596.612.100 rupiah

Realisasi pajak di Kecamatan brondong 100 % terbayar, dbesar nilai pajak terbayar yaitu 1.324.257.254 rupiuh dengan jumlah wajib pajakBumi dan bangunan (PBB) sebanyak 29.519. Kantor Bankjuga tersedia di Kecamatan Brondong yaitu Bank Umum sebanyak 4 dan Bank Perkreditan rakyat (BPR) sebanyak 3.

Gambar 9 Realisasi Pemasukan PBB di Kecamatan Brondong (Rp.), 2016



EKONOMI

Tabel 9.1.1 Penerimaan Alokasi Dana Desa (Rupiah) di Kecamatan Brondong, 2013-2016

Desa/Kelurahan	2013	2014	2015	2016
(1)				(2)
1 Lembor	47 000 000	47 000 000	247 003 000	300 491 200
2 Tlogoretno	52 500 000	52 500 000	266 508 000	255 561 300
3 Sidomukti	63 000 000	63 000 000	292 308 000	284 626 700
4 Lohgung	57 500 000	57 500 000	300 661 000	255 305 300
5 Labuhan	63 000 000	63 000 000	275 056 000	301 930 600
6 Brengkok	73 500 000	73 500 000	277 906 000	329 249 900
7 Sendangharjo	63 000 000	63 000 000	353 616 000	318 462 800
8 Sedayulawas	63 000 000	63 000 000	386 121 000	294 470 300
9 Sumberagung	52 500 000	52 500 000	334 219 000	256 514 000
10 Brondong	-	-	-	-
Jumlah	535 000 000	535 000 000	2 733 398 000	2 596 612 100

Sumber : Kantor Camat Brondong

EKONOMI

Tabel 9.1.2 Realisasi Pemasukan PBB (Rupiah) di Kecamatan Brondong, 2016

Desa/Kelurahan	Target	Realisasi	Sisa	Persentase
(1)	(2)	(3)	(4)	(5)
1 Lembor	49 209 805	49 209 805	-	100
2 Tlogoretno	53 672 517	53 672 517	-	100
3 Sidomukti	105 661 322	105 661 322	-	100
4 Lohgung	79 642 704	79 642 704	-	100
5 Labuhan	86 027 496	86 027 496	-	100
6 Brengkok	186 277 475	186 277 475	-	100
7 Sendangharjo	61 163 578	61 163 578	-	100
8 Sedayulawas	516 669 438	516 669 438	-	100
9 Sumberagung	24 534 463	24 534 463	-	100
10 Brondong	161 398 456	161 398 456	-	100
Jumlah	1 324 257 254	1 324 257 254	-	100

Sumber : Kantor Camat Brondong

EKONOMI

Tabel 9.1.3 Wajib Pajak Bumi dan Bangunan (PBB) di Kecamatan Brondong, 2012-2016

Desa/Kelurahan	2 012	2 013	2 014	2 015	2 016
(1)	(2)	(3)	(4)	(5)	(6)
1 Lembor	2 162	2 162	2 172	2 182	2 179
2 Tlogoretno	1 195	1 208	1 223	1 230	1 230
3 Sidomukti	2 527	2 533	2 533	2 542	2 542
4 Lohgung	1 164	1 167	1 197	1 199	1 199
5 Labuhan	2 288	2 303	2 307	2 308	2 308
6 Brengkok	5 537	5 538	5 539	5 540	5 540
7 Sendangharjo	3 481	3 481	3 488	3 488	3 488
8 Sedayulawas	5 619	5 674	5 688	5 691	5 723
9 Sumberagung	1 379	1 395	1 399	1 402	1 402
10 Brondong	3 861	3 883	3 905	3 908	3 908
Jumlah	29 213	29 344	29 451	29 490	29 519

Sumber : Kantor Camat Brondong

EKONOMI

Tabel 9.1.4 Jumlah Bank Menurut Jenis di Kecamatan Brondong, 2016

Desa/Kelurahan	Bank Umum	BPR
(1)	(2)	(3)
1 Lembor	-	-
2 Tlogoretno	-	-
3 Sidomukti	-	-
4 Lohgung	-	-
5 Labuhan	-	-
6 Brengkok	-	-
7 Sendangharjo	-	-
8 Sedayulawas	-	-
9 Sumberagung	-	-
10 Brondong	4	3
Jumlah	4	3

Sumber : Kantor Camat Brondong

DATA

MENCERDASKAN BANGSA
Enlighten The Nation



**BADAN PUSAT STATISTIK
KABUPATEN LAMONGAN**

Jalan Basuki Rahmad 176 Lamongan 62215

Telp: (0322)321339, Fax: (0322)321339

Homepage: <http://lamongankab.bps.go.id> E-mail: bps3524@bps.go.id