

LABEL SEMENTARA  
SENSUS BARANG 2014


Ruang	ID	Lokasi	Petugas
B2309	121.1108-1310-1	BATZ	MEA

# Kecamatan Ilir Barat I


## Dalam Angka 2007




3.5.598  
Kec.  
Ind.



BADAN PUSAT STATISTIK




Badan Pusat Statistik Kota Palembang  
Jl. Makrayu No. 1019 – 32 Ilir Palembang 30138  
Telepon/Fax : 0711-352184



Kerja Sama  
**BADAN PERENCANAAN PEMBANGUNAN DAERAH (BAPPEDA)**  
**KOTA PALEMBANG**  
Dengan  
**BADAN PUSAT STATISTIK KOTA PALEMBANG**


www.bps.go.id  
palembangkota.bps.go.id

 BADAN PUSAT STATISTIK	NO PUSTAKA: 10 408 . 3561
	M.F.N 7654
DIREKTORAT DOKUMENTASI MILIK : DAN PERPUSTAKAAN STATISTIK	

## KECAMATAN ILIR BARAT I DALAM ANGKA 2007

No. Katalog BPS	:
No. Publikasi	: 16716.
ISBN	:
Ukuran Buku	: 16 cm x 21 cm
Jumlah Halaman	: ix + 63 halaman
Naskah	: Seksi Integrasi Pengolahan dan Diseminasi Statistik
Penyunting	: Seksi Integrasi Pengolahan dan Diseminasi Statistik
Diterbitkan Oleh	: BPS Kota Palembang

**BOLEH DIKUTIP DENGAN MENYEBUT SUMBERNYA**  
*May be cited with reference to the source*



**H. EDDY SANTANA PUTRA**  
**WALIKOTA PALEMBANG**



## WALIKOTA PALEMBANG

---

### SAMBUTAN

Pembangunan regional merupakan bagian penting dari pembangunan nasional. Untuk mendukung suksesnya pelaksanaan pembangunan tersebut, salah satu instrumen yang sangat diperlukan adalah data yang akurat dan *up to date*, agar setiap perencanaan dapat dirumuskan tepat waktu, efektif dan proporsional sehingga sasaran pembangunan dapat tercapai secara optimal.

Publikasi "**Kecamatan Dalam Angka Tahun 2007**" ini berisikan informasi dan data, kajian serta hasil pelaksanaan pembangunan di setiap Kecamatan dalam wilayah administrasi Kota Palembang pada Tahun 2007, yang dapat dijadikan rujukan atau pedoman bagi perencana pembangunan pada tahun-tahun mendatang.

Melalui publikasi buku ini, diharapkan dapat memberikan manfaat dalam rangka mendukung perencanaan pembangunan di Kota Palembang agar menjadi lebih sistematis, terarah, menyeluruh dan terpadu. Terima kasih.

Palembang,

2008

WALIKOTA PALEMBANG

H. EDDY SANTANA PUTRA



**PEMERINTAH KOTA PALEMBANG**  
**BADAN PERENCANAAN PEMBANGUNAN DAERAH**  
**( B A P P E D A )**

JALAN MERDEKA NO. 74 TELP. 353522 PALEMBANG

**KATA PENGANTAR**

Buku Kecamatan Dalam Angka yang disusun setiap tahun, merupakan kumpulan data dan informasi yang cukup handal untuk dapat dijadikan salah satu referensi dalam proses pembangunan di Kota Palembang.

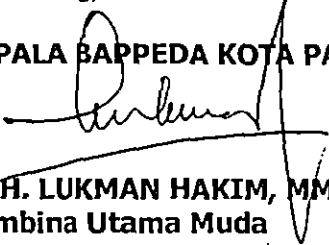
Melalui data Kecamatan Dalam Angka Tahun 2007 ini tentunya dapat diketahui sudah sejauh mana perubahan yang terjadi sebagai dampak positif hasil pembangunan pada setiap kecamatan di Kota Palembang. Namun demikian di dalam pengolahan data sampai dapat disajikannya buku ini tentunya ada kendala-kendala yang dihadapi dan syukur Alhamdulillah dapat diselesaikan.

Apabila pada pembaca menemukan beberapa kekurangan baik dari pola penulisan maupun validasinya diharapkan kritik dan saran yang bersifat membangun.

Dalam kesempatan ini, kami mengucapkan terima kasih kepada Kepala Kepala Badan Pusat Statistik Kota Palembang dan seluruh Instansi Pemerintah dan Swasta yang telah memberikan data yang diperlukan

Palembang, 2008

**KEPALA BAPPEDA KOTA PALEMBANG**

  
**Ir. H. LUKMAN HAKIM, MM, MT**  
**Pembina Utama Muda**  
**NIP. 440 018 687**

## KATA PENGANTAR

Publikasi “Kecamatan Dalam Angka Tahun 2007” Kota Palembang ini merupakan salah satu upaya untuk menampilkan data-data statistik pada tingkat kecamatan, hal ini dikarenakan banyaknya permintaan dari berbagai pihak pengguna data.

Data yang ditampilkan merupakan keadaan pada tahun 2007 yang datanya bersumber dari hasil sensus maupun survei yang dilakukan oleh Badan Pusat Statistik (BPS) dan juga catatan administrasi berbagai instansi.

Kami menyadari data yang ditampilkan masih sangat terbatas dan masih banyak kekurangannya, namun demikian diharapkan dapat memenuhi permintaan dari konsumen data.

Terbitnya publikasi Kecamatan Dalam Angka Tahun 2007 ini merupakan terbitan lanjutan setelah beberapa tahun tidak terbit, hal ini terwujud berkat bantuan dari Pemerintah Kota Palembang melalui Badan Perencanaan Pembangunan Daerah (BAPPEDA) Kota Palembang, harapan kami semoga publikasi ini akan terbit secara berkala setiap tahunnya

Palembang, Agustus 2008  
BPS KOTA PALEMBANG  
KEPALA,



DANIEL DJOHAN DJAUHARI, SE  
NIP. 340005268

## DAFTAR ISI

	Halaman
<b>SAMBUTAN WALIKOTA .....</b>	<b>iii</b>
<b>DAFTAR ISI .....</b>	<b>vi</b>
<b>BAB I : GEOGRAFI.....</b>	<b>1</b>
1.1. Luas Wilayah Menurut Kelurahan .....	3
1.2. Luas Tanah Menurut Jenis Penggunaan Tanah .....	4
1.3. Luas Tanah Kering Menurut Jenis Penggunaan .....	5
1.4. Jumlah Bangunan Menurut Jenis Bangunan .....	6
<b>BAB II : PEMERINTAHAN .....</b>	<b>7</b>
2.1. Jumlah RW, RT dan Keluarga Menurut Kelurahan .....	8
2.2. Pembagian Wilayah Administrasi Pemerintahan .....	9
2.3. Fasilitas Pemerintahan Menurut Kelurahan .....	10
2.4. Jumlah Pegawai Negeri Sipil Menurut Golongan .....	11
2.5. Jumlah PNS Instansi Vertikal Menurut Golongan .....	12
2.6. Jumlah Organisasi Kepemudaan Menurut Kelurahan .....	13



<b>BAB III : PENDUDUK .....</b>	<b>14</b>
3.1. Luas, Jumlah Penduduk dan Kepadatan Penduduk .....	15
3.2. Jumlah Penduduk per Kelurahan Menurut Jenis Kelamin .....	16
3.3. Jumlah Penduduk Menurut Kewarganegaraan & Jenis Kelamin ..	17
3.4. Jumlah Kematian dan Kelahiran Menurut Kelurahan .....	18
3.5. Jumlah Penduduk Dirinci Menurut Wajib KTP .....	19
3.6. Jumlah Penduduk & Keluarga Serta Rata-rata Jiwa per Keluarga	20
3.7. Jumlah Penduduk yang Datang dan Pindah Menurut Kelurahan	21
3.8. Jumlah Penduduk Berdasarkan Pekerjaan .....	22
<b>BAB IV : PENDIDIKAN .....</b>	<b>24</b>
4.1. Jumlah Taman Kanak-kanak (TK), Guru dan Murid .....	25
4.2. Jumlah Sekolah Dasar (SD), Guru dan Murid .....	26
4.3. Jumlah Sekolah Menengah Pertama (SMP), Gurudan-Murid ....	27
4.4. Jumlah Sekolah Menengah Atas (SMA), Guru dan Murid .....	28
4.5. Jumlah Sekolah Menengah Kejuruan (SMK), Guru dan Murid...	29
4.6. Jumlah Madrasah Diniyah, Guru dan Murid .....	30
4.7. Jumlah Madrasah Ibtidaiyah, Guru dan Murid .....	31
4.8. Jumlah Madrasah Tsanawiyah, Guru dan Murid .....	32
4.9. Jumlah Madrasah Aliyah, Guru dan Murid.....	33

4.10. Jumlah Akademi/Perguruan Tinggi, Dosen dan Mahasiswa ....	34
4.11. Jumlah Kursus Menurut Kelurahan .....	35
<b>BAB V : KESEHATAN .....</b>	<b>37</b>
5.1. Jumlah Sarana Kesehatan Menurut Kelurahan.....	38
5.2. Jumlah Tenaga Kesehatan Menurut Kelurahan.....	39
5.3. Jumlah Petugas Pelaksana KB Menurut Jenis .....	40
5.4. Jumlah Pencapaian Peserta KB Baru .....	41
5.5. Jumlah Peserta KB Aktif Menurut Kelurahan.....	42
5.6. Jumlah Keluarga Sejahtera dan Pra Sejahtera .....	43
5.7. Jumlah PKK, Dasa Wisma, Kelompok Akseptor.....	44
<b>BAB VI : SOSIAL .....</b>	<b>45</b>
6.1. Jumlah Tempat Rekreasi Dirinci Menurut Jenis .....	46
6.2. Jumlah Sarana Olahraga Menurut Jenis .....	47
6.3. Jumlah Tempat Ibadah Menurut Agama .....	48
6.4. Banyaknya Kawin dan Cerai Menurut Kelurahan .....	49
6.5. Jumlah Gangguan Kamtibmas yang Dilaporkan ke Kepolisian ...	50
6.6. Jumlah Keluarga Dirinci Menurut Penggunaan Bahan Bakar .....	52
6.7. Jumlah Keluarga Dirinci Menurut Sumber Penerangan .....	53

6.8. Jumlah Keluarga Dirinci Menurut Penggunaan Air Untuk Masak .....	54
6.9. Jumlah Keluarga yang Tinggal di Bantaran Sungai .....	55
6.10. Jumlah Pemukiman Kumuh dan Jumlah Nagunan Rumah .....	56
<b>BAB VII : EKONOMI .....</b>	<b>57</b>
7.1. Jumlah Ketetapan dan Realisasi Pemasukan PBB .....	58
7.2. Jumlah Penerimaan Dana DSPK dan Dana INPRES .....	59
7.3. Jumlah Sarana Perekonomian Menurut Kelurahan .....	60
7.4. Jumlah Hotel, Bank Umum, BPR dan KUD .....	61
7.5. Jumlah Kegiatan Jasa Perekonomian Menurut Kelurahan .....	62
<b>LAMPIRAN .....</b>	<b>63</b>

## PENDAHULUAN


Kecamatan Ilir Barat I Dalam Angka 2006 ini diterbitkan Badan Pusat Statistik Kota Palembang. Publikasi ini berisikan informasi yang dikumpulkan dari pendataan Podes dan juga dari berbagai instansi baik swasta maupun pemerintah, data tersebut dikumpulkan, diolah dan disajikan oleh BPS bekerjasama dengan Badan Perencanaan Pembangunan Daerah (BAPPEDA) Kota Palembang.

Publikasi ini sebagian besar berisi tabel-tabel yang menyajikan data-data Kecamatan Ilir Barat I Tahun 2006, dalam rangka melaksanakan tugasnya, BPS Kota Palembang bertanggung jawab atas tersedianya data secara berkesinambungan guna menopang perencanaan pembangunan baik sektoral maupun lintas sektoral. Peranan data sangat penting untuk melihat gambaran suatu wilayah, memantau dan mengevaluasi hasil-hasil pembangunan.


Dalam setiap publikasi yang diterbitkan oleh BPS Kota Palembang terus berusaha menyajikan data tidak hanya berbentuk statistik deskripsi yang sederhana tetapi juga secara sederhana dicoba untuk dilakukan analisis singkat dengan memberikan penjelasan pada suatu permasalahan yang dianggap penting dalam bidang tertentu.

Publikasi Kecamatan Ilir Barat I Dalam Angka Tahun 2006 secara garis besar penyajian tabel-tabel yang dikelompokkan menjadi 7 (tujuh) bab pembahasan. Bab I berisi informasi Letak Geografis Ilir Barat I, Bab II Pemerintahan, Bab III Pemerintahan, Bab IV Penduduk, Bab V berisi informasi Kesehatan, Sosial pada Bab VI, dan Ekonomi Bab VII.

# LETAK GEOGRAFIS



1



## BAB I LETAK GEOGRAFIS

Daerah Kecamatan Ilir Barat I sebagian kecil terletak di pinggir sungai musi yang terdiri dari 6 Kelurahan dengan luas wilayah 7.794,03 Ha yang berbatasan dengan :

- Sebelah utara berbatasan dengan Kecamatan Sukarami dan Kabupaten Banyuasin
- Sebelah timur berbatasan dengan Kecamatan Ilir Timur I dan Bukit Kecil
- Sebelah selatan berbatasan dengan Kecamatan Ilir Barat II
- Sebelah barat berbatasan dengan Kecamatan Gandus dan Kabupaten Banyuasin

Adapun 6 (enam) kelurahan yang adadi Kecamatan Ilir Barat I, yaitu :

1. Kelurahan Bukit Lama
2. Kelurahan 26 Ilir I
3. Kelurahan Lorok Pakjo
4. Kelurahan Demang Lebar Daun
5. Kelurahan Bukit Baru
6. Kelurahan Siring Agung

Tabel 1.1

## Luas Wilayah Menurut Kelurahan Di Kecamatan Ilir Barat I

Kelurahan	Kode Kelurahan	Luas	Persentase
(1)	(2)	(3)	(4)
1. Bukit Lama	001	490,00	6,29
2. 26 Ilir D I	002	210,03	2,69
3. Lorok Pakjo	009	227,00	2,91
4. Demang Lebar Daun	010	227,00	2,91
5. Bukit Baru	011	6.000,00	76,98
6. Siring Agung	012	640,00	8,21
<b>J u m l a h</b>	<b>6</b>	<b>7.794,03</b>	<b>17,30</b>

Sumber : Bagian Tata Pemerintahan Setda Kota Palembang

Tabel 1.2

## Luas Tanah Menurut Jenis Penggunaan Tanah (Ha)

Kelurahan	Luas Lahan Sawah	Luas Lahan Bukan Sawah	Lahan Untuk Non Pertanian
(1)	(2)	(3)	(4)
1. Bukit Lama	4,02	485,96	485,96
2. 26 Ilir D I	-	210,03	210,03
3. Lorok Pakjo	-	227,00	227,00
4. Demang Lebar Daun	-	227,00	227,00
5. Bukit Baru	110,24	5.862,20	5.862,20
6. Siring Agung	23,5	44,00	572,5
<b>J u m l a h</b>	<b>137,76</b>	<b>7.056,19</b>	<b>7.584,69</b>

Sumber : Kantor Camat Ilir Barat I



Tabel 1.3

## Luas Tanah Kering Menurut Jenis Penggunaan Tanah (Ha)

Kelurahan	Kode Kelurahan	Bangunan/ Pekarangan	Lainnya
(1)	(2)	(3)	(4)
1. Bukit Lama	001	-*	-*
2. 26 Ilir D I	002	-*	-*
3. Lorok Pakjo	003	-*	-*
4. Demang Lebar Daun	004	-*	-*
5. Bukit Baru	005	-*	-*
6. Siring Agung	006	-*	-*
<b>Jumlah</b>	<b>6</b>	<b>-*</b>	<b>-*</b>

Sumber : Kantor Camat Ilir Barat I

Ket : -\* Data Tidak Tersedia


Tabel 14

## Jumlah Bangunan Dirinci Menurut Jenis Bangunan


Kelurahan	Permanen	Semi Permanen	Kayu
(1)	(2)	(3)	(4)
1. Bukit Lama	5.743	124	11
2. 26 Ilir D I	346	14	2
3. Lorok Pakjo	4.258	24	14
4. Demang Lebar Daun	3.231	38	6
5. Bukit Baru	1.233	167	48
6. Siring Agung	3.214	35	16
<b>J u m l a h</b>	<b>18.025</b>	<b>409</b>	<b>97</b>

Sumber : Kantor Camat Ilir Barat I

# PEMERINTAHAN



2



Tabel 2.1

Jumlah Rukun Tetangga (RT), Rukun Warga (RW)  
dan Keluarga

Kelurahan	Rukun Warga	Rukun Tetangga	Keluarga
(1)	(2)	(3)	(4)
1. Bukit Lama	19	73	8.737
2. 26 Ilir D I	5	17	1.103
3. Lorok Pakjo	15	59	8.122
4. Demang Lebar Daun	11	50	3.865
5. Bukit Baru	6	44	3.169
6. Siring Agung	9	41	5.138
<b>J u m l a h</b>	<b>65</b>	<b>284</b>	<b>30.134</b>

Sumber : Bagian Tata Pemerintahan Setda Kota Palembang

Tabel 2.2

## Pembagian Wilayah Administrasi Pemerintahan

Kelurahan	Desa Swadaya	Desa Swakarya	Desa Swasembada
(1)	(2)	(3)	(4)
1. Bukit Lama	-	-	1
2. 26 Ilir D I	-	-	1
3. Lorok Pakjo	-	-	1
4. Demang Lebar Daun	-	-	1
5. Bukit Baru	-	-	1
6. Siring Agung	-	-	1
<b>J u m l a h</b>	-	-	<b>6</b>

Sumber : Kantor Camat Ilir Barat I

Tabel 2.3

## Fasilitas Pemerintahan Menurut Kelurahan Tahun 2007

Kelurahan	Kantor Lurah	Balai Desa
(1)	(2)	(3)
1. Bukit Lama	1	1
2. 26 Ilir D I	1	-
3. Lorok Pakjo	1	-
4. Demang Lebar Daun	1	-
5. Bukit Baru	1	-
6. Siring Agung	1	-
<b>J u m l a h</b>	<b>6</b>	

Sumber : Kantor Camat Ilir Barat I

Tabel 2.4

**Jumlah Pegawai Negeri Sipil Menurut Golongan  
Pada Tahun 2007**

Unit Organisasi	Golongan			
	I	II	III	IV
1. Kantor Camat Ilir Barat I	2	6	19	-
2. Kelurahan Bukit Lama	-	2	8	-
3. Kelurahan 26 Ilir I	-	-	5	-
4. Kelurahan Lorok Pakjo	-	2	8	-
5. Kel. Demang Lebar Daun	-	-	8	-
6. Kelurahan Bukit Baru	-	3	7	-
7. Kelurahan Siring Agung	-	1	5	-
<b>J u m l a h</b>	<b>2</b>	<b>14</b>	<b>64</b>	<b>-</b>

Sumber : Kantor Camat Ilir Barat I

Tabel 2.5

**Jumlah Pegawai Negeri Sipil Menurut Golongan Instansi Vertikal  
Pada Tahun 2007**

Unit Organisasi	Golongan			
	I	II	III	IV
1. BPS	-	1	-	-
2. POLSEK Ilir Barat I	-*	-*	-*	-*
3. Kantor Urusan Agama	-*	-*	-*	-*
<b>J u m l a h</b>	-*	-	-	-

Sumber : Kantor Camat Ilir Barat I



Tabel 2.6

## Jumlah Organisasi Kepemudaan Menurut Kelurahan Tahun 2007

Kelurahan	AMPI	MKGR	FKPPI	Pemuda Panca- sila	PPM	Karang Taruna	Lain- lain
(1)	(2)	(3)	(4)	(5)	(6)	(7)	(8)
1. Bukit Lama	-	-	-	-	-	1	-
2. 26 Ilir D I	-	-	-	-	-	1	-
3. Lorok Pakjo	-	-	-	-	-	1	-
4. Demang Lebar Dau	-	-	-	-	-	1	-
5. Bukit Baru	-	-	-	-	-	1	-
6. Siring Agung	-	-	-	-	-	1	3
<b>J u m l a h</b>	-	-	-	-	-	<b>6</b>	<b>3</b>


Sumber - Kantor Camat-Ilir-Barat I

# PENDUDUK



3

<https://www.bps.go.id>  
www.bps.go.id



Tabel 3.1

**Luas, Jumlah Penduduk, Kepadatan Penduduk  
Menurut Kelurahan Pada Pertengahan Tahun 2007**

Kelurahan	Luas (Ha)	Jumlah Penduduk	Kepadatan Per Ha
1. Bukit Lama	490,00	33.119	67,6
2. 26 Ilir D I	210,03	5.416	25,8
3. Lorok Pakjo	227,00	25.622	112,9
4. Demang Lebar Daun	227,00	19.325	85,1
5. Bukit Baru	6.000,00	13.482	2,2
6. Siring Agung	640,00	19.869	31,0
<b>J u m l a h</b>	<b>7.794,03</b>	<b>116.833</b>	<b>15,0</b>

Sumber : BPS Kota Palembang

Tabel 3.2

**Jumlah Penduduk per Kelurahan Dirinci Menurut  
Jenis Kelamin Pada Pertengahan Tahun 2007**

Kelurahan	Laki-laki	Perem- puan	Jumlah	Sex Ratio
(1)	(2)	(3)	(4)	(5)
1. Bukit Lama	16.475	16.644	33.119	98,98
2. 26 Ilir D I	2.912	2.504	5.416	116,29
3. Lorok Pakjo	12.804	12.818	25.622	99,89
4. Demang Lebar Daun	9.721	9.604	19.325	101,22
5. Bukit Baru	6.860	6.622	13.482	103,59
6. Siring Agung	9.988	9.881	19.869	101,08
<b>J u m l a h</b>	<b>58.760</b>	<b>58.073</b>	<b>116.833</b>	<b>101,18</b>

Sumber : BPS Kota Palembang

Tabel 3.3

**Jumlah Penduduk Dirinci Menurut  
Kewarganegaraan dan Jenis Kelamin**

Kelurahan	WNI		WNA	
	Laki-laki	Perempuan	Laki-laki	Perempuan
(1)	(2)	(3)	(4)	(5)
1. Bukit Lama	16.475	16.644	-	-
2. 26 Ilir D I	2.912	2.504	-	1
3. Lorok Pakjo	12.804	12.818	-	-
4. Demang Lebar Daun	9.721	9.604	-	-
5. Bukit Baru	6.860	6.622	-	-
6. Siring Agung	9.988	9.881	-	-
<b>J u m l a h</b>	<b>58.760</b>	<b>58.073</b>	<b>-</b>	<b>1</b>

Sumber : Kantor Camat Ilir Barat I

Tabel 3.4

**Jumlah Kematian dan Kelahiran  
Penduduk Tiap Kelurahan**

Kelurahan	Kelahiran		Kematian	
	Laki-laki	Perempuan	Laki-laki	Perempuan
1. Bukit Lama	2	3	2	3
2. 26 Ilir D I	5	7	7	8
3. Lorok Pakjo	4	2	3	2
4. Demang Lebar Daun	29	33	24	20
5. Bukit Baru	4	1	3	-
6. Siring Agung	-	-	24	16
<b>J u m l a h</b>	<b>44</b>	<b>46</b>	<b>63</b>	<b>49</b>

Sumber : Kantor Camat Ilir Barat I

Tabel 3.5

**Jumlah Penduduk Dirinci Menurut Wajib KTP  
dan Yang Telah Memiliki KTP, Tahun 2007**

Kelurahan	Jumlah Penduduk	Penduduk Wajib KTP	Penduduk Yang Telah Memiliki KTP
(1)	(2)	(3)	(4)
1. Bukit Lama	33.119	30.714	23.097
2. 26 Ilir D I	5.416	3.850	2.721
3. Lorok Pakjo	25.622	22.800	19.873
4. Demang Lebar Daun	19.325	14.678	13.034
5. Bukit Baru	13.482	10.700	8.415
6. Siring Agung	19.869	17.103	15.941
<b>J u m l a h</b>	<b>116.833</b>	<b>99.845</b>	<b>83.081</b>

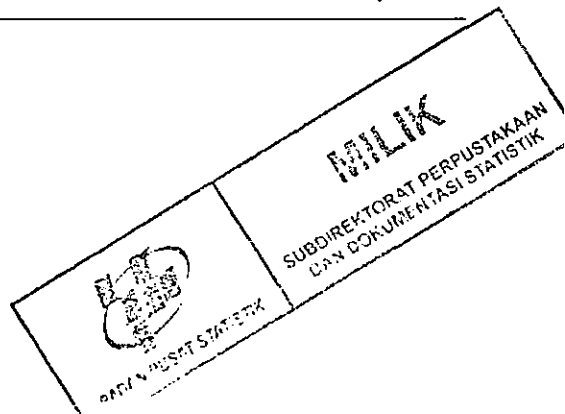
Sumber : Kantor Camat Ilir Barat I

Tabel 3.6

**Jumlah Penduduk dan Keluarga Serta  
Rata-rata Jiwa per Keluarga**

Kelurahan	Jumlah Penduduk	Jumlah Keluarga	Rata-rata Jiwa per Keluarga
(1)	(2)	(3)	(4)
1. Bukit Lama	33.119	8.737	3,8
2. 26 Ilir D I	5.416	1.103	4,9
3. Lorok Pakjo	25.622	8.122	3,2
4. Demang Lebar Daun	19.325	3.865	5,0
5. Bukit Baru	13.482	3.169	4,3
6. Siring Agung	19.869	5.138	3,9
<b>J u m l a h</b>	<b>116.833</b>	<b>30.134</b>	<b>3,9</b>

Sumber : Kantor Camat Ilir Barat I





Tabel 357

**Jumlah Penduduk Yang Datang dan Pindah  
Dirinci Menurut Kelurahan**

Kelurahan	Datang		Pindah	
	Laki-laki	Perempuan	Laki-laki	Perempuan
(1)	(2)	(3)	(4)	(5)
1. Bukit Lama	162	157	19	18
2. 26 Ilir D I	25	19	5	3
3. Lorok Pakjo	121	127	15	13
4. Demang Lebar Daun	85	71	21	15
5. Bukit Baru	20	12	10	9
6. Siring Agung	56	43	11	10
<b>J u m l a h</b>	<b>469</b>	<b>429</b>	<b>81</b>	<b>68</b>

Sumber : Kantor Camat Ilir Barat I

Tabel 3.8

**Jumlah Penduduk Berdasarkan Pekerjaan  
Menurut Kelurahan Tahun 2007**

Kelurahan	Jenis Pekerjaan				
	PNS	TNI/ Polri	Pegawai BUMN	Pensi- unan	Swasta
(1)	(2)	(3)	(4)	(5)	(6)
1. Bukit Lama	2.147	357	54	78	471
2. 26 Ilir D I	332	37	61	34	107
3. Lorok Pakjo	1.831	43	76	91	876
4. Demang Lebar Daun	1.788	35	83	82	2.114
5. Bukit Baru	553	24	24	102	897
6. Siring Agung	1.336	51	71	87	571
<b>J u m l a h</b>	<b>7.987</b>	<b>547</b>	<b>369</b>	<b>474</b>	<b>5.036</b>

Sumber : Kantor Camat Ilir Barat I

Lanjutan Tabel 3.8 .....

Kelurahan	Jenis Pekerjaan				
	Tani	Dagang	Jasa	Pelajar/ Maha- siswa	Lain-lain
(1)	(7)	(8)	(9)	(10)	(11)
1. Bukit Lama	83	61	54	561	19.231
2. 26 Ilir D I	-	171	33	181	-
3. Lorok Pakjo	-	1.087	1.856	382	-
4. Demang Lebar Daun	34	281	215	234	-
5. Bukit Baru	298	253	158	121	-
6. Siring Agung	-	316	135	244	-
<b>J u m l a h</b>	<b>415</b>	<b>2.169</b>	<b>2.451</b>	<b>1.723</b>	<b>19.231</b>

Sumber : Kantor Camat Ilir Barat I

# PENDIDIKAN



4

Tabel 4.1

**Jumlah Sekolah Taman Kanak-kanak, Guru dan Murid  
Menurut Kelurahan Tahun 2007**

Kelurahan	Sekolah		Guru	Murid
	Negeri	Swasta		
(1)	(2)	(3)	(4)	(5)
1. Bukit Lama	1	5	51	608
2. 26 Ilir D I	-	-	-	-
3. Lorok Pakjo	-	7	41	327
4. Demang Lebar Daun	-	8	40	330
5. Bukit Baru	-	2	10	80
6. Siring Agung	-	5	41	414
<b>J u m l a h</b>	<b>1</b>	<b>27</b>	<b>1.759</b>	<b>183</b>

Sumber : Diknas Kecamatan Ilir Barat I

Tabel 4.2

**Jumlah Sekolah Dasar (SD), Guru dan Murid  
Menurut Kelurahan Tahun 2007**

Kelurahan	Sekolah		Guru	Murid
	Negeri	Swasta		
1. Bukit Lama	12	1	39	726
2. 26 Ilir D I	1	-	237	4.908
3. Lorok Pakjo	3	1	106	2.181
4. Demang Lebar Daun	4	1	145	2.478
5. Bukit Baru	3	-	67	1.235
6. Siring Agung	6	-	133	3.710
<b>J u m l a h</b>	<b>29</b>	<b>3</b>	<b>727</b>	<b>15.238</b>

Sumber : Diknas Kecamatan Ilir Barat I

Tabel 43

**Jumlah Sekolah Menengah Pertama (SMP), Guru dan Murid  
Menurut Kelurahan Tahun 2007**

Kelurahan	Sekolah		Guru	Murid
	Negeri	Swasta		
(1)	(2)	(3)	(4)	(5)
1. Bukit Lama	3	2	-*	-*
2. 26 Ilir D I	-	1	-*	-*
3. Lorok Pakjo	1	2	-*	-*
4. Demang Lebar Daun	-	4	-*	-*
5. Bukit Baru	-	1	-*	-*
6. Siring Agung	2	1	-*	-*
<b>J u m l a h</b>	<b>6</b>	<b>11</b>	<b>-*</b>	<b>-*</b>

Sumber : Diknas Kecamatan Ilir Barat I

Tabel 4.4

**Jumlah Sekolah Menengah Atas (SMA), Guru dan Murid  
Menurut Kelurahan Tahun 2007**

Kelurahan	Sekolah		Guru	Murid
	Negeri	Swasta		
(1)	(2)	(3)	(4)	(5)
1. Bukit Lama	3	2	-*	-*
2. 26 Ilir D I	-	-	-	-
3. Lorok Pakjo	4	1	-*	-*
4. Demang Lebar Daun	-	2	-*	-*
5. Bukit Baru	-	3	-*	-*
6. Siring Agung	1	-	-*	-*
<b>J u m l a h</b>	<b>8</b>	<b>11</b>	<b>-*</b>	<b>-*</b>

Sumber : Diknas Kecamatan Ilir Barat I



Tabel 4.5

**Jumlah Sekolah Menengah Kejuruan (SMK), Guru dan Murid  
Menurut Kelurahan Tahun 2007**

Kelurahan	Sekolah		Guru	Murid
	Negeri	Swasta		
1. Bukit Lama	1	-	.*	.*
2. 26 Ilir D I	-	-	-	-
3. Lorok Pakjo	-	-	-	-
4. Demang Lebar Daun	-	-	-	-
5. Bukit Baru	-	2	.*	.*
6. Siring Agung	-	-	-	-
<b>J u m l a h</b>	<b>1</b>	<b>11</b>	<b>-</b>	<b>-</b>

Sumber : Diknas Kecamatan Ilir Barat I

Tabel 4.6

**Jumlah Madrasah Diniyah, Guru dan Murid  
Menurut Kelurahan Tahun 2007**

Kelurahan	Sekolah		Guru	Murid
	Negeri	Swasta		
(1)	(2)	(3)	(4)	(5)
1. Bukit Lama	-*	-*	-*	-*
2. 26 Ilir D I	-*	-*	-*	-*
3. Lorok Pakjo	-*	-*	-*	-*
4. Demang Lebar Daun	-*	-*	-*	-*
5. Bukit Baru	-*	-*	-*	-*
6. Siring Agung	-*	-*	-*	-*
<b>J u m l a h</b>	-	-	-	-

Sumber : Kantor Urusan Agama (KUA) Kec. Ilir Barat I

Tabel 4.7

**Jumlah Madrasah Ibtidaiyah, Guru dan Murid  
Menurut Kelurahan Tahun 2007**

Kelurahan	Sekolah		Guru	Murid
	Negeri	Swasta		
(1)	(2)	(3)	(4)	(5)
1. Bukit Lama	-	-	-	-
2. 26 Ilir D I	-	-	-	-
3. Lorok Pakjo	-	2	36	517
4. Demang Lebar Daun	-	-	-	-
5. Bukit Baru	-	-	-	-
6. Siring Agung	1	-	22	310
<b>J u m l a h</b>	<b>1</b>	<b>2</b>	<b>58</b>	<b>827</b>

Sumber : Kantor Urusan Agama (KUA) Kecamatan Ilir Barat I

Tabel 4.8

**Jumlah Madrasah Tsanawiyah, Guru dan Murid  
Menurut Kelurahan Tahun 2007**

Kelurahan	Sekolah		Guru	Murid
	Negeri	Swasta		
1. Bukit Lama	-	-	-	-
2. 26 Ilir D I	-	-	-	-
3. Lorok Pakjo	-	1	23	153
4. Demang Lebar Daun	-	-	-	-
5. Bukit Baru	-	-	-	-
6. Siring Agung	1	-	41	612
<b>Jumlah</b>	<b>1</b>	<b>1</b>	<b>64</b>	<b>765</b>

Sumber : Kantor Urusan Agama (KUA) Kecamatan Ilir Barat I

Tabel 4.9

**Jumlah Madrasah Aliyah, Guru dan Murid  
Menurut Kelurahan Tahun 2007**

Kelurahan	Sekolah		Guru	Murid
	Negeri	Swasta		
(1)	(2)	(3)	(4)	(5)
1. Bukit Lama	-	-	-	-
2. 26 Ilir D I	-	-	-	-
3. Lorok Pakjo	-	1	23	153
4. Demang Lebar Daun	-	-	-	-
5. Bukit Baru	-	-	-	-
6. Siring Agung	1	-	22	612
<b>J u m l a h</b>	<b>1</b>	<b>1</b>	<b>64</b>	<b>765</b>

Sumber : Kantor Urusan Agama (KUA) Kecamatan Ilir Barat I

Tabel 10

**Jumlah Akademi/Perguruan Tinggi, Guru dan Murid  
Menurut Kelurahan Tahun 2007**

Kelurahan	Akademi/ Perguruan Tinggi		Dosen	Mahasiswa
	Negeri	Swasta		
(1)	(2)	(3)	(4)	(5)
1. Bukit Lama	2	4	-*	-*
2. 26 Ilir D I	-	-	-	-
3. Lorok Pakjo	-	1	-*	-*
4. Demang Lebar Daun	-	-	-	-
5. Bukit Baru	-	-	-	-
6. Siring Agung	-	1	-*	-*
<b>J u m l a h</b>	<b>2</b>	<b>6</b>	<b>-</b>	<b>-</b>

Sumber : Kantor Diknas Kecamatan Ilir Barat I

Tabel 4.11

**Jumlah Kursus di Kecamatan Ilir Barat I  
Menurut Kelurahan Tahun 2006**


Kelurahan	Bahasa Inggris / MIPA	Mengetik / Komputer	Adminis- trasi	Lainnya
(1)	(2)	(3)	(4)	(5)
1. Bukit Lama	-	-	-	-
2. 26 Ilir D I	1	-	-	-
3. Lorok Pakjo	1	1	2	-
4. Demang Lebar Daun	-	-	-	-
5. Bukit Baru	1	-	1	-
6. Siring Agung	1	-	-	-
<b>J u m l a h</b>	<b>4</b>	<b>1</b>	<b>3</b>	<b>-*</b>

Sumber : Diknas Kecamatan Ilir Barat I

# KESEHATAN



5





Tabel 5.1

**Jumlah Sarana Kesehatan di Kecamatan Ilir Barat I Dirinci  
Menurut Kelurahan dan Jenis Tahun 2007**

Kelurahan	Rumah Sakit	Rumah Sakit Bersalin	Polik- linik	Puskes- mas	Pustu	Rumah Bersalin
(1)	(2)	(3)	(4)	(5)	(6)	(7)
1. Bukit Lama	-	-	1	1	1	-
2. 26 Ilir D I	-	-	-	-	-	-
3. Lorok Pakjo	1	2	-	1	2	1
4. Demang Lebar Daun	1	-	-	1	1	-
5. Bukit Baru	-	-	1	-	1	1
6. Siring Agung	-	-	-	1	2	1
<b>Jumlah</b>	<b>2</b>	<b>2</b>	<b>2</b>	<b>4</b>	<b>7</b>	<b>3</b>

Sumber : PPLKB Ilir Barat I

Lanjutan Tabel 5.1.....

Kelurahan	Praktek Dokter	Praktek Bidan	Posyandu	Apotik	Toko Obat
(1)	(2)	(3)	(4)		
1. Bukit Lama	3	2	20	1	2
2. 26 Ilir D I	3	1	7	1	-
3. Lorok Pakjo	5	3	23	3	-
4. Demang Lebar Daun	2	2	11	-	-
5. Bukit Baru	2	2	8	-	-
6. Siring Agung	5	3	15	2	-
Jumlah	20	18	84	7	2

Sumber : PPLKB Ilir Barat I

Tabel 5.2

## Jumlah Tenaga Kesehatan di Kecamatan Ilir Barat I

Kelurahan	Dokter	Mantri Kesehatan	Bidan	Dukun Bersalin
(1)	(2)	(3)	(4)	(5)
1. Bukit Lama	-	-	7	-
2. 26 Ilir D I	4	-	6	-
3. Lorok Pakjo	11	-	8	-
4. Demang Lebar Daun	4	-	3	-
5. Bukit Baru	3	-	5	-
6. Siring Agung	6	-	6	-
<b>J u m l a h</b>	<b>37</b>	<b>-</b>	<b>45</b>	<b>-</b>

Sumber : PPLKB Ilir Barat I

Tabel 53

## Jumlah Petugas Pelaksana KB Kelurahan Menurut Jenis

Kelurahan	PPKBD	SUB PPKBD	Keluarga Peserta KB	Posyandu
(1)	(2)	(3)	(4)	(5)
1. Bukit Lama	1	74	2.858	18
2. 26 Ilir D I	1	17	589	7
3. Lorok Pakjo	1	59	2.349	23
4. Demang Lebar Daun	1	50	1.808	12
5. Bukit Baru	1	44	1.657	8
6. Siring Agung	1	41	1.834	15
<b>J u m l a h</b>	<b>6</b>	<b>285</b>	<b>11.095</b>	<b>83</b>

Sumber : PPLKB Ilir Barat I

Tabel 5.4

**Jumlah Pencapaian Peserta KB Baru  
Menurut Jenis Alat Kontrasepsi**

Kelurahan	Spiral	MOP	MOW	Susuk KB	Sunti kan	Pil	Kon- dom
(1)	(2)	(3)	(4)	(5)	(6)	(7)	(8)
1. Bukit Lama	10	-	15	13	60	47	7
2. 26 Ilir D I	6	-	7	8	25	21	2
3. Lorok Pakjo	8	-	8	11	53	42	5
4. Demang Lebar Daun	11	-	6	9	41	27	7
5. Bukit Baru	3	-	3	8	31	29	4
6. Siring Agung	7	-	4	7	47	35	5
<b>J u m l a h</b>	<b>45</b>	<b>-</b>	<b>43</b>	<b>56</b>	<b>257</b>	<b>201</b>	<b>30</b>

Sumber : PPLKB Ilir Barat I

Tabel 5.5

**Jumlah Pencapaian Peserta KB Aktif  
Menurut Jenis Alat Kontrasepsi**

Kelurahan	Spiral	MOP	MOW	Susuk KB	Sunti kan	Pil	Kon- dom
(1)	(2)	(3)	(4)	(5)	(6)	(7)	(8)
1. Bukit Lama	532	11	413	588	1.597	1.006	118
2. 26 Ilir D I	67	-	46	59	175	111	37
3. Lorok Pakjo	481	9	3.348	487	1.291	815	83
4. Demang Lebar Daun	290	7	217	319	826	5.205	178
5. Bukit Baru	157	5	137	211	531	335	74
6. Siring Agung	270	9	215	314	827	520	66
<b>Jumlah</b>	<b>1.797</b>	<b>41</b>	<b>4.376</b>	<b>1.978</b>	<b>5.247</b>	<b>7.992</b>	<b>556</b>

Sumber : PPLKB Ilir Barat I

Tabel 5.6

**Jumlah Keluarga Sejahtera dan Pra Sejahtera Dirinci  
Menurut Kelurahan Pada akhir Tahun 2006**

Kelurahan	Pra Sejahtera	Sejahtera I	Sejahtera II	Sejahtera III	Sejahtera III+
(1)	(2)	(3)	(4)	(5)	(6)
1. Bukit Lama	454	577	4.707	.*	.*
2. 26 Ilir D I	78	85	873	.*	.*
3. Lorok Pakjo	295	201	4.552	.*	.*
4. Demang Lebar Daun	178	288	2.359	.*	.*
5. Bukit Baru	475	127	1.697	.*	.*
6. Siring Agung	184	202	2.852	.*	.*
<b>J u m l a h</b>	<b>1.664</b>	<b>1.480</b>	<b>17.040</b>	<b>.*</b>	<b>.*</b>

Sumber : PPLKB Ilir Barat I

Tabel 5.7

**Jumlah PKK, Dasa Wisma, Kelompok Akseptor  
Menurut Kelurahan Pada Akhir Tahun 2007**

Kelurahan	PKK	Dasa Wisma	Kelompok Aseptor	BKB	UPPKS
(1)	(2)	(3)	(4)	(5)	(6)
1. Bukit Lama	1	18	10	1	1
2. 26 Ilir D I	1	5	11	1	1
3. Lorok Pakjo	1	15	15	1	-
4. Demang Lebar Daun	1	11	4	1	1
5. Bukit Baru	1	6	4	1	-
6. Siring Agung	1	9	9	4	1
<b>J u m l a h</b>	<b>6</b>	<b>64</b>	<b>53</b>	<b>9</b>	<b>4</b>

Sumber : Kantor Camat Ilir Barat I



# SOSIAL



6

<https://balapota.bps.go.id>  
www.bps.go.id

Tabel 6.1

**Jumlah Tempat Rekreasi Dirinci Menurut Jenis dan Kelurahan  
Pada Akhir Tahun 2007**

Kelurahan	Gedung Bioskop	Tempat hiburan	Gedung Kesenian
(1)	(2)	(3)	(4)
1. Bukit Lama	-	1	-
2. 26 Ilir D I	-	-	-
3. Lorok Pakjo	-	1	-
4. Demang Lebar Daun	-	-	-
5. Bukit Baru	-	-	-
6. Siring Agung	-	-	-
<b>J u m l a h</b>	-	<b>2</b>	-

Sumber : Kantor Camat Ilir Barat I

Tabel 6.2

**Jumlah Sarana Olah Raga Dirinci Menurut Jenis  
dan Kelurahan Pada Akhir Tahun 2007**

Kelurahan	Lapa- ngan Sepak Bola	Lapa- ngan Bulu Tangkis	Lapa- ngan Bola Volil	Lainnya
(1)	(2)	(3)	(4)	(5)
1. Bukit Lama	2	4	3	-
2. 26 Ilir D I	-	2	-	-
3. Lorok Pakjo	3	4	2	1
4. Demang Lebar Daun	-	5	-	-
5. Bukit Baru	-	2	3	-
6. Siring Agung	-	3	2	-
<b>Jumlah</b>	<b>5</b>	<b>20</b>	<b>10</b>	<b>1</b>

Sumber : Kantor Camat Ilir Barat I

Tabel 63

**Jumlah Tempat Ibadah Menurut Agama dan  
Kelurahan Tahun 2007**

Kelurahan	Mesjid	Langgar / Mushola	Gereja	Vihara / Klen- teng	Pura
(1)	(2)	(3)	(4)	(5)	(6)
1. Bukit Lama	22	1	1	5	-
2. 26 Ilir D I	3	2	1	1	-
3. Lorok Pakjo	16	1	-	8	-
4. Demang Lebar Daun	14	3	-	1	-
5. Bukit Baru	11	2	-	-	-
6. Siring Agung	12	1	1	-	-
<b>J u m l a h</b>	<b>78</b>	<b>10</b>	<b>3</b>	<b>15</b>	<b>-</b>

Sumber : Kantor Camat Ilir Barat I

Tabel 6.4

**Banyaknya Perkawinan dan Cerai  
Menurut Kelurahan Pada Tahun 2007**

Kelurahan	Kawin	Cerai
(1)	(2)	(3)
1. Bukit Lama	276	10
2. 26 Ilir D I	159	1
3. Lorok Pakjo	170	5
4. Demang Lebar Daun	228	4
5. Bukit Baru	160	9
6. Siring Agung	61	1
<b>J u m l a h</b>	<b>1.054</b>	<b>30</b>

Sumber : Kantor Urusan Agama Kecamatan Ilir Barat I

Tabel 6.5

**Jumlah Gangguan Kamtibmas Yang Dilaporkan ke Kepolisian  
Dirinci Menurut Jenis Pada Tahun 2006**

Kelurahan	Curat	Curas	Curan- mor	Anirat	Pembu- nuhan	Keba- karan	Pemer- kosaan
(1)	(2)	(3)	(4)	(5)	(6)	(7)	(8)
1. Januari	6	1	20	11	-	-	-
2. Februari	9	4	8	29	-	1	-
3. Maret	5	3	9	15	-	-	-
4. April	10	1	8	22	-	-	-
5. Mei	4	1	4	16	-	-	-
6. Juni	6	1	13	9	-	-	-
7. Juli	3	1	8	5	-	2	-
8. Agustus	3	1	20	9	-	1	-
9. September	2	3	8	11	-	1	-
10. Oktober	5	-	12	5	-	1	-
11. November	6	-	14	14	-	-	-
12. Desember	11	-	6	15	-	1	-
<b>J u m l a h</b>	<b>69</b>	<b>16</b>	<b>130</b>	<b>161</b>	<b>-</b>	<b>7</b>	<b>-</b>

Sumber : Polsekta Ilir Barat I

Lanjutan Tabel 6.5.....

Kelurahan	Peme- rasan	Pencu- likan	Senpi/ Sajam	Nar- koba	Penye- lundu- pan	Lain- lain	Jumlah
(1)	(9)	(10)	(11)	(12)	(12)	(14)	(15)
1. Januari	-	-	1	-	-	32	71
2. Februari	-	-	1	2	-	37	91
3. Maret	-	-	2	3	-	37	84
4. April	-	-	1	-	-	43	99
5. Mei	-	-	-	-	-	25	64
6. Juni	-	-	4	-	-	33	58
7. Juli	-	-	1	1	-	21	53
8. Agustus	-	-	1	2	-	37	65
9. September	-	-	5	-	-	30	57
10. Oktober	1	-	-	-	-	24	55
11. November	1	-	3	1	-	39	77
12. Desember	-	-	2	1	-	36	72
<b>J u m l a h</b>	<b>2</b>	<b>-</b>	<b>21</b>	<b>10</b>	<b>-</b>	<b>394</b>	<b>846</b>

Sumber : Polsekta Ilir Barat I

Tabel 6.6

**Jumlah Keluarga Dirinci Menurut Menurut  
Penggunaan Bahan Bakar**

Kelurahan	Minyak Tanah	Kayu Bakar	Gas / Listrik
(1)	(2)	(3)	(4)
1. Bukit Lama	18.205	-*	-*
2. 26 Ilir D I	4.302	-*	-*
3. Lorok Pakjo	16.472	-*	-*
4. Demang Lebar Daun	1.358	-*	-*
5. Bukit Baru	2.198	-*	-*
6. Siring Agung	12.734	-*	-*
<b>J u m l a h</b>	<b>55.568</b>	<b>-*</b>	<b>-*</b>

Sumber : Kantor Camat Ilir Barat I

Ket : -\* Data Tidak Tersedia



Tabel 6.7

**Jumlah Keluarga Dirinci Menurut Menurut Sumber Penerangan  
dan Pelanggan Telepon Kabel Menurut Kelurahan**

Kelurahan	Listrik PLN	Listrik Non PLN	Pelanggan Telepon Kabel
(1)	(2)	(3)	
1. Bukit Lama	8.562	-	4.621
2. 26 Ilir D I	1.103	-	438
3. Lorok Pakjo	8.122	-	2.532
4. Demang Lebar Daun	3.865	-	2.651
5. Bukit Baru	3.037	-	628
6. Siring Agung	5.138	-	2.076
<b>J u m l a h</b>	<b>29.827</b>	<b>-</b>	<b>13.946</b>

Sumber : BPS Kota Palembang

Tabel 6.7

## Jumlah Keluarga Dirinci Menurut Penggunaan Air Untuk Masak

Kelurahan	Ledeng / PAM	Sumur / Perigi	Sungai
(1)	(2)	(3)	(4)
1. Bukit Lama	7.602	167	-
2. 26 Ilir D I	1.140	-	-
3. Lorok Pakjo	7.381	-	-
4. Demang Lebar Daun	4.347	-	-
5. Bukit Baru	1.463	284	-
6. Siring Agung	3.578	173	-
<b>J u m l a h</b>	<b>25.511</b>	<b>624</b>	<b>-</b>

Sumber : Kantor Camat Ilir Barat I

Tabel 6.9

**Jumlah Keluarga yang Tinggal di Bantaran Sungai, Jaringan listrik Tegangan Tinggi, Rawan Bencana Banjir dan Rawan Gempa Tahun 2007**

Kelurahan	Keluarga Tinggal di Bantaran Sungai	Kelu- ar-ga Tinggal di Bawah Jaringan Listrik Tegangan Tinggi	Keluarga Rawan Bencana Banjir	Keluarga Rawan Gempa Bumi
(1)	(4)	(5)	(6)	(7)
1. Bukit Lama	63	12	-	-
2. 26 Ilir D I	-	-	-	-
3. Lorok Pakjo	716	576	-	-
4. Demang Lebar Daun	206	63	-	-
5. Bukit Baru	12	15	-	-
6. Siring Agung	-	20	-	-
<b>J u m l a h</b>	<b>997</b>	<b>686</b>	<b>-</b>	<b>-</b>

Sumber : Kantor Camat Ilir Barat I


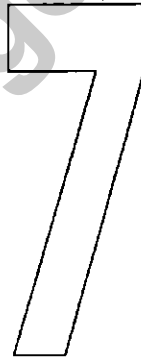
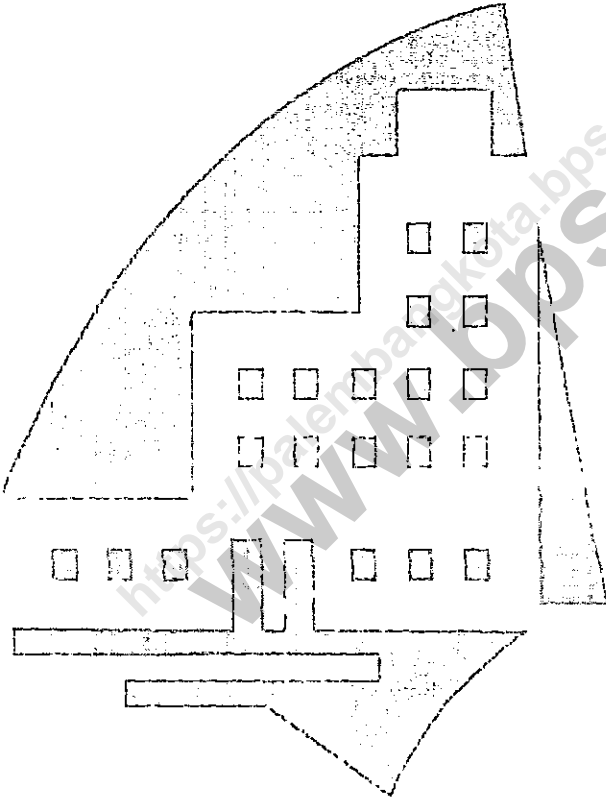
Tabel 6.10

**Jumlah Pemukiman Kumuh, Jumlah Bangunan Rumah  
dan Jumlah Keluarga Tahun 2007**

Kelurahan	Pemukiman Kumuh		
	Jumlah Lokasi	Jumlah Bangunan Rumah	Jumlah Keluarga
1. Bukit Lama	6	128	158
2. 26 Ilir D I	1	23	31
3. Lorok Pakjo	7	475	516
4. Demang Lebar Daun	6	3.800	3.865
5. Bukit Baru	1	15	23
6. Siring Agung	-	-	-
<b>J u m l a h</b>	<b>20</b>	<b>4.441</b>	<b>4.593</b>

Sumber : Kantor Camat Ilir Barat I

# EKONOMI



Tabel 7.1

**Jumlah Ketetapan dan Realisasi Pemasukan PBB  
di Kecamatan Ilir Barat I Menurut Kelurahan  
Pada Tahun Anggaran Tahun 2007**

Kelurahan	Ketetapan		Realisasi		% Rea- lisasi
	Wajib Pajak	Nilai (Rp)	Wajib Pajak	Nilai (Rp)	
(1)	(2)	(3)	(4)	(5)	(6)
1. Bukit Lama	5.406	489.086.059		341.228.260	69,77
2. 26 Ilir D I	807	160.496.488		139.370.174	86,84
3. Lorok Pakjo	4.296	931.004.007		988.999.549	106,22
4. Demang Lebar Daun	3.437	492.672.712		310.244.287	62,97
5. Bukit Baru	1.893	177.481.560		93.897.857	52,90
6. Siring Agung	2.466	162.464.445		126.867.852	78,09
<b>J u m l a h</b>	<b>18.305</b>	<b>2.413.245.271</b>	<b>9.328</b>	<b>2.000.589.979</b>	<b>82,90</b>

Sumber : UPTD Ilir Barat I

Tabel 72

**Jumlah Penerimaan DSPK dan Dana Inpres  
Untuk Menunjang Pembangunan Kelurahan Tahun 2007**

Kelurahan	Dana DSPK	Dana Swadaya
(1)	(2)	(3)
1. Bukit Lama	35.000.000	8.000.000
2. 26 Ilir D I	35.000.000	5.000.000
3. Lorok Pakjo	35.000.000	11.000.000
4. Demang Lebar Daun	35.000.000	10.600.000
5. Bukit Baru	35.000.000	11.7000.000
6. Siring Agung	35.000.000	5.000.000
<b>J u m l a h</b>	<b>210.000.000</b>	<b>51.300.000</b>

Sumber : Kantor Camat Ilir Barat I

Tabel 7.3

## Jumlah Sarana Perekonomian Menurut kelurahan

Kelurahan	Pasar Permanen	Pasar Darurat	Super- market/ Swalayan	Restoran/ Rumah Makan
(1)	(2)	(3)	(4)	(5)
1. Bukit Lama	2	1	-	90
2. 26 Ilir D I	-	-	-	87
3. Lorok Pakjo	-	-	1	123
4. Demang Lebar Daun	-	-	-	51
5. Bukit Baru	-	1	-	63
6. Siring Agung	-	-	1	335
<b>J u m l a h</b>	<b>2</b>	<b>2</b>	<b>2</b>	<b>749</b>

Sumber : Kantor Camat Ilir Barat I



Tabel 7.4

## Jumlah Hotel, Bank Umum, BPR dan KUD Menurut Kelurahan

Kelurahan	Hotel	Peng- napan (Hostel/ motel/ losmen/ wisma)	Bank Umum	BPR	KUD
(1)	(2)	(3)	(4)	(5)	(6)
1. Bukit Lama	1	1	1	-	-
2. 26 Ilir D I	2	2	-	-	-
3. Lorok Pakjo	1	2	1	-	-
4. Demang Lebar Daun	-	1	-	-	1
5. Bukit Baru	-	-	1	1	-
6. Siring Agung	-	1	1	-	-
<b>J u m l a h</b>	<b>4</b>	<b>7</b>	<b>4</b>	<b>1</b>	<b>1</b>

Sumber : Kantor Camat Ilir Barat I

Tabel 7.5

## Jumlah Kegiatan Jasa Perekonomian Menurut Kelurahan

Kelurahan	Bengkel/ Reparasi Kendaraan (Mobil/ Motor)	Bengkel/ Reparasi Alat-alat Elektronik	Usaha Fotocopy	Biro/ Agen Perjalanan Wisata
(1)	(2)	(3)	(4)	(5)
1. Bukit Lama	1	4	30	1
2. 26 Ilir D I	-	1	2	1
3. Lorok Pakjo	3	1	4	2
4. Demang Lebar Daun	1	-	1	1
5. Bukit Baru	-	-	-	-
6. Siring Agung	1	1	2	-
<b>J u m l a h</b>	<b>6</b>	<b>7</b>	<b>39</b>	<b>7</b>

Sumber : Kantor Camat Ilir Barat I

Lanjutan Tabel 7.5. ....

Kelurahan	Tempat Pangkas Rambut	Salon Kecantikan/ Tata Rias Pengantin	Bengkel Las	Persewaan Alat-alat Pesta
(1)	(2)	(3)	(4)	(5)
1. Bukit Lama	3	4	15	6
2. 26 Ilir D I	2	3	-	-
3. Lorok Pakjo	5	8	-	-
4. Demang Lebar Daun	2	4	-	-
5. Bukit Baru	2	2	2	1
6. Siring Agung	3	3	1	1
<b>J u m l a h</b>	<b>17</b>	<b>25</b>	<b>18</b>	<b>8</b>

Sumber : Kantor Camat Ilir Barat I

## I. Kecamatan Ilir Barat II

No	Nama/NIP/Jabatan	Alamat Kantor
1.	<b>Drs. M. Syafei, M.Si</b> NIP. 440020038 Camat Kecamatan Ilir Barat II	Jl. AKBP. Aguscik/Makrayu No. 1050 Kel. 32 Ilir Palembang ☎ (0711) 351659
2.	<b>Lukman Hakim</b> NIP. 440016811 Lurah Kelurahan 35 Ilir	Jl. Kedukan Bukit No. Kelurahan 35 Ilir ☎ (0711) 442703
3.	<b>Mattjik, S.IP</b> NIP. 440019512 Lurah Kelurahan 32 Ilir	Jl. ST. Mansyur RT. 13 No. 362 Kelurahan 32 Ilir Palembang ☎ (0711) 442645
4.	<b>Kasiro, SE</b> NIP. 010142838 Lurah Kelurahan 30 Ilir	Jl. Ki Rangga Wirasentika No. 15 Kelurahan 30 Ilir Palembang ☎ (0711) 367326
5.	<b>Drs. Fahrur Rozi</b> NIP. 010254074 Lurah Kelurahan Kemang Manis	Jl. Kemang Manis RT. 04 No. 01 Kel. Kemang Manis Palembang ☎ (0711) 362850
6.	<b>M. Yusuf, S.Sos</b> NIP. 14051490 Lurah Kelurahan 29 Ilir	Jl. Ki Gede.Ing.Suro.No.290 Kelurahan 29 Ilir Palembang ☎ (0711) 370058
7.	<b>Asnawi, S.Sos</b> NIP. 440023478 Lurah Kelurahan 28 Ilir	Jl. KGI Suro, Lr. H. Amak No. 58 Kelurahan 28 Ilir Palembang ☎ (0711) 353046
8.	<b>Nurhayati, S.Sos</b> NIP. 170015481 Lurah Kelurahan 27 Ilir	Jl. Depaten Lama RT. 05 No. 14 Kel. 27 Ilir Palembang ☎ (0711) 315834

## II. Kecamatan Gandus

No	Nama/NIP/Jabatan	Alamat Kantor
1.	<b>Eka Juarsa, S.Sos</b> NIP. 010233769 Camat Kecamatan Gandus	Jl. TPH Sofyan Kenawas No. 01 Kel. Gandus Palembang ☎ (0711) 445788
2.	<b>Aipin Rivai, SH</b> NIP. 010186381 Lurah Kelurahan Pulokerto	Perum. Griya Asri Blok O No. 1 Kel. Pulokerto Palembang ☎ (0711)
3.	<b>Agustian Khatmir, SH</b> NIP. 131993537 Lurah Kelurahan Gandus	Jl. TPH Sofyan Kenawas No. 02 Kel. Gandus Palembang ☎ (0711)
4.	<b>Andes Surya Jaya, SH</b> NIP. 380056692 Lurah Kelurahan Karang Jaya	Jl. Syakyakirti RT. 03A No. 143 Kel. Karang Jaya Palembang ☎ (0711)
5.	<b>Koryati, S.Sos</b> NIP. 101179444 Lurah Kelurahan Karang Anyar	Jl. PSI Kenayan RT. 21 No. 01 Kel. Karang Anyar Palembang ☎ (0711)
6.	<b>Suardi Sobli</b> NIP. 440017661 Lurah Kelurahan 36 Ilir	Jl. TKR. Kadir No. 1364 Kel. 36 Ilir Palembang ☎ (0711)

## III. Kecamatan Seberang Ulu I

No	Nama/NIP/Jabatan	Alamat Kantor
1.	<b>Kurniawan, AP, S.Sos</b> NIP. 010254980 Camat Kecamatan Seberang Ulu I	Jl. KH. Wahid Hasyim No. 1480 Kelurahan 3/4 Ulu Palembang ☎ (0711) 511886

2.	<b>Iskandar Zulkarnain</b> NIP. 010147060 Lurah Kelurahan 15 Ulu	Jl. Ex Jepang RT. 01/01 No. 01 Kelurahan 15 Ulu Palembang ☎ (0711)
3.	<b>Lili Sulyani, S.Sos</b> NIP. 440025569 Lurah Kelurahan 1 Ulu	Jl. KH. Wahid Hasyim No. 2813 Kelurahan 1 Ulu Palembang ☎ (0711) 514067
4.	<b>Naro Aswari, SH</b> NIP. 010262780 Lurah Kelurahan Tuan Kentang	Jl. Majapahit VI RT. 12 No. 01 Kel. Tuan Kentang Palembang ☎ (0711)
5.	<b>Elsa Noviani, SH</b> NIP. 050061270 Lurah Kelurahan 2 Ulu	Jl. Faqih Usman Lr. Kelurahan No. 01 Palembang 30256 ☎ (0711)
6.	<b>Saharuddin, S.Sos</b> NIP. 440020006 Lurah Kelurahan 3/4 Ulu	Jl. Nursehan Dundang No. 1482 Kel. 3/4 Ulu Palembang 30253 ☎ (0711) 514473
7.	<b>Yhon Hapi, SH</b> NIP. 380054909 Lurah Kelurahan 5 Ulu	Jl. KH. Azhari Lr. Kedukan No. RT. 20/05 Kel. 5 Ulu Palembang ☎ (0711)
8.	<b>Pristinanto, S.Sos</b> NIP. 380005395 Lurah Kelurahan 7 ulu	Jl. Mayjennd. HM. Ryacudu RT. 43/11 Kel. 7 Ulu Palembang ☎ (0711) 513555
9.	<b>Drs. Sahlan Syamsu</b> NIP. 010223647 Lurah Kelurahan 8 Ulu	Jl. Bungaran V No. 179 Kelurahan 8 Ulu Palembang ☎ (0711) 512082
10.	<b>Drs. Edwin Efendi</b> NIP. 010239238 Lurah Kelurahan Silaberanti	Jl. Silaberanti RT. 28/07 No. 37 Kelurahan Silaberanti Palembang ☎ (0711) 511182

---

<b>11. M. Yusli, S.IP</b> NIP. 440022984 Lurah Kelurahan 9-10 Ulu	Jl. Tembok Baru No. 22 Kelurahan 9-10 Ulu Palembang ☎ (0711)
---	--

---

#### **IV. Kecamatan Kertapati**

<b>No</b>	<b>Nama/NIP/Jabatan</b>	<b>Alamat Kantor</b>
<b>1.</b>	<b>A. Zaini Rivai, S.IP</b> NIP. 440017311 Camat Kecamatan Kertapati	Jl. Sri Jaya Raya km. 11No. Kel. Karya Jaya Palembang ☎ (0711) 7077248
<b>2.</b>	<b>Damsyik, SH</b> NIP. 380028371 Lurah Kelurahan Karya Jaya	Jl. Sri Jaya Raya km. 14 No. Kel. Karya Jaya Palembang ☎ (0711)
<b>3.</b>	<b>KMS. M. Fauzi, S.Sos, MM</b> NIP. 131109385 Lurah Kelurahan Keramasan	Jl. Putri dayang Rindu No. Kel. Keramasan Palembang ☎ (0711)
<b>4.</b>	<b>Drs. Rachmat Maulana</b> NIP. 010239244 Lurah Kelurahan-Kemang Agung	Jl. Gotong Royong No. Kel. Kemang Agung Palembang ☎ (0711)
<b>5.</b>	<b>Drs. Dasril</b> NIP. 380056789 Lurah Kelurahan Kemas Rindo	Jl. Mataram Ujung RT.01 No. Kel. Kemas Rindo Palembang ☎ (0711)
<b>6.</b>	<b>Sumantri, SE</b> NIP. 440028431 Lurah Kelurahan Ogan Baru	Jl. Ki Kemas Rindo No. 35 Kel. Ogan Baru Palembang ☎ (0711) 518844
<b>7.</b>	<b>R. Eddy Sudharta, SE</b> NIP. 440019741 Lurah Kelurahan Kertapati	Jl. Ki Marogan No. Kel. Kertapati Palembang ☎ (0711) 512166

---

## V. Kecamatan Seberang Ulu II

No	Nama/NIP/Jabatan	Alamat Kantor
1.	<b>Drs. Chotman Silmy</b> NIP. 010090167 Camat Kecamatan Seberang Ulu II	Jl. Jend. Ahmad Yani Kel. 14 Uu Palembang ☎ (0711) 513471
2.	<b>Makmun Murid, Sm.Hk</b> NIP. 440017096 Lurah Kelurahan Sentosa	Jl. Ki Anwar Mangku Lr. Nusantara ☎ (0711) 518545
3.	<b>Juana Ria, S.Sos</b> NIP. 010233846 Lurah Kelurahan 16 Ulu	Jl. Ahmad Yani RT. 30/09 No. 1551 Kel. 11 Ilir Palembang ☎ (0711) 513773
4.	<b>Asmarani, S.Sos</b> NIP. 380810051 Lurah Kelurahan Tangga Takat	Jl. KH. Azhari RT. 19 No. 1177 Kel. Tangga Takat Palembang ☎ (0711) 512098
5.	<b>Drs. Baharudin</b> NIP. 170028971 Lurah Kelurahan 14 Ulu	Jl. KH. Azhari RT. 16 No. 281 Kel. 14 Ulu Palembang ☎ (0711) 515677
6.	<b>Drs. Eldevery</b> NIP. 700007138 Lurah Kelurahan 13 Ulu	Jl. KH. Azhari RT. 06 No. 123 Kel. 13 Ulu Palembang ☎ (0711) 511159
7.	<b>Drs. Ansar</b> NIP. 440022708 Lurah Kelurahan 12 Ulu	Jl. KH. Azhari Lr. Pedatuan Darat RT. 09 Kel. 12 Ulu Palembang
8.	<b>Irsan, SH</b> NIP. 440025528 Lurah Kelurahan 11 Ulu	Jl. KH. Azhari Lr. Sungai Lumpur RT. 03 Kel. 12 Ulu Palembang



## VI. Kecamatan Plaju

No	Nama/NIP/Jabatan	Alamat Kantor
1.	<b>Drs. HM. Sunarto, M.Si</b> NIP. 010230720 Camat Kecamatan Plaju	Jl. DI. Panjaitan No. Palembang ☎ (0711) 543600
2.	<b>M. Binar Syafei, S.Sos</b> NIP. Lurah Kelurahan Plaju Darat	Jl. Tegal Binangun no. 560 Kel. Plaju Darat Palembang ☎ (0711) 540324
3.	<b>Munziri, S.Sos</b> NIP. 380019681 Lurah Kelurahan Talang Putri	Jl. Kapten Robani Kadir No. Kel. Talang Putri Palembang ☎ (0711) 541198
4.	<b>R. Ayu Farida, S.Sos</b> NIP. 010192110 Lurah Kelurahan Komperta	Jl. Beringin Pintu I No. Kel. Komperta Palembang ☎ (0711) 595487
5.	<b>Syamsudin, MA</b> NIP. 010147041 Lurah Kelurahan Plaju Ilir	Jl. DI. Panjaitan No. Kel. Plaju Ilir Palembang ☎ (0711) 542706
6.	<b>Djhoni Martin, S.Ag, SH</b> NIP. 080085681 Lurah Kelurahan Talang Bubuk	Jl. Ki Anwar Mangku, Gg. Depok Kel. Talang Bubuk Palembang ☎ (0711) 540179
7.	<b>Zanariah, S.IP</b> NIP. 010192097 Lurah Kelurahan Plaju Ulu	Jl. DI. Panjaitan No. Kel. Plaju Ulu Palembang ☎ (0711) 543669
8.	<b>Zakaria, SH</b> NIP. 140215502 Lurah Kelurahan Bagus Kuning	Jl. DI. Panjaitan No. Kel. Bagus Kuning Palembang ☎ (0711) 542355

## VII. Kecamatan Ilir Barat I

No	Nama/NIP/Jabatan	Alamat Kantor
1.	Drs. M. Sadaruddin Hadjar, M.Si NIP. 040223745 Camat Kecamatan Ilir Barat I	Jl. Padang Selasa RT. 22/08 No. Kel. Bukit Lama Palembang ☎ (0711) 350575
2.	Anwar Nawi, SH NIP. 440022125 Lurah Kelurahan Bukit Lama	Jl. Sultan M. Mansyur Rt. 01/01 Kel. Bukit Lama Palembang ☎ (0711) 441667
3.	Rita Asmaraningsih, S.Sos NIP. 010223666 Lurah Kelurahan 26 Ilir I	Jl. Enggano RT. 04/03 No. 605 Kelurahan 26 Ilir I Palembang ☎ (0711) 367348
4.	Novran Hansya K, S.STP NIP. 010268312 Lurah Kelurahan Lorok Pakjo	Jl. Bakti Puncak Sekuning RT. 5 Kel. Lorok Pakjo Palembang ☎ (0711) 368759
5.	Mustofa Masmar, S.Sos NIP. 440026564 Lurah Kel. Demang Lebar Daun	Jl. Tanah Merah RT. 39 No. Kel. Demang Lebar Daun ☎ (0711) 444221
6.	Zulkarnain, BA NIP. 010116192 Lurah Kelurahan Bukit Baru	Jl. Tanjung Barangan No. Kel. Bukit Baru Palembang ☎ (0711)
7.	Muttaqin, SH NIP. 440025593 Lurah Kelurahan Siring Agung	Jl. Inspektur Marzuki RT. 04/09 Kel. 12 Ulu Palembang ☎ (0711)

### **VIII. Kecamatan Bukit Kecil**

<b>No</b>	<b>Nama/NIP/Jabatan</b>	<b>Alamat Kantor</b>
<b>1.</b>	<b>Drs. Alex Firnandus, S.Sos</b> NIP. 010233861 Camat Kecamatan Bukit Kecil	Jl. Kapt. A. Rivai No. 87 Palembang ☎ (0711) 351022
<b>2.</b>	<b>Darwani HS, SE</b> NIP. 010219181 Lurah Kelurahan Talang Semut	Jl. KH. Mansyur Azhari RT. 28 Kel. Talang Semut, Palembang ☎ (0711) 7069916
<b>3.</b>	<b>Zainal Abidin, S.Sos</b> NIP. 440025747 Lurah Kelurahan 22 Ilir	Jl. Ki Kemas Umar RT. 01 No. Kel. 22 Ilir Palembang ☎ (0711) 7076922
<b>4.</b>	<b>Yandensi, S.Sos</b> NIP. 380019682 Lurah Kelurahan 19 Ilir	Jl. Palembang Darussalam No. Kel. 19 Ilir Palembang ☎ (0711) 7076519
<b>5.</b>	<b>Rasidah, SH</b> NIP. 380053213 Lurah Kelurahan 23 Ilir	Jl. Datuk M. Akiebt Rt. 07 No. 99 Kel. 23 Ilir Palembang ☎ (0711) 7076923
<b>6.</b>	<b>Sipta Marus Eka Putra, SH</b> NIP. 440027103 Lurah Kelurahan 26 Ilir	Jl. Cempaka RT. 22 No. 1004 Kel. 26 Ilir Palembang ☎ (0711)
<b>7.</b>	<b>Asril Rahman, S.Sos</b> NIP. 440017705 Lurah Kelurahan 24 Ilir	Jl. Brigjend. H. Dani Efendi (Rumah Susun Blok 33) Kel. 24 Ilir Palembang

## IX. Kecamatan Ilir Timur I

No	Nama/NIP/Jabatan	Alamat Kantor
1.	<b>Drs. H. Aris Saputra, M.Si</b> NIP. 010233849 Camat Kecamatan Ilir Timur I	Jl. Mayor Santosa No. Palembang ☎ (0711) 356637
2.	<b>M. Ali Roni, BA</b> NIP. 010160550 Lurah Kelurahan 18 Ilir	Jl. AKBP. HM. Amin RT. 06/04 No. 421 Kel. 18 Ilir Palembang . ☎ (0711) 3839171
3.	<b>Yuli Koptiana, S.Sos</b> NIP. 010223662 Lurah Kelurahan 16 Ilir	Jl. Kebumen Laut RT.02 No. Kel. 18 Ilir Palembang ☎ (0711) 373153
4.	<b>Junainah</b> NIP. 380054379 Lurah Kelurahan 13 Ilir	Jl. Ali Gatmir RT. 01 No. 85 Kel. 16 Ilir Palembang 30123 ☎ (0711) 3731165
5.	<b>Noper Nila Leti</b> NIP. 131106585 Lurah Kelurahan 14 Ilir	Jl. Pangeran Antasari RT. 05 No. 132 Palembang 30124 ☎ (0711) 370751
6.	<b>Indra Jaya, S.Sos</b> NIP. 010233860 Lurah Kelurahan 15 Ilir	Jl. Lakitan RT. 30 No. 35 Kel. 15 Ilir Palembang 30133 ☎ (0711) 732436
7.	<b>Amur, S.Sos</b> NIP. 440024633 Lurah Kelurahan 17 Ilir	Jl. Kol. Atmo No. 58 Kel. 17 Ilir Palembang ☎ (0711) 367127
8.	<b>Iran Tabrani, S.STP</b> NIP. 010256537 Lurah Kelurahan Kepandean Baru	Jl. Kebon Manggis, Lr. Sebelat RT. 01 Kel. Kepandean Baru Palembang ☎ (0711) 359765

9.	<b>Medril Feroza, S.Sos</b> NIP. 010233852 Lurah Kelurahan 20 Ilir I	Jl. Mayor Ruslan, Lr. Eka Bakti RT. 29 No. 1983 Palembang ☎ (0711) 359868
10.	<b>Kadirman</b> NIP. 440019202 Lurah Kelurahan Sei Pangeran	Jl. Kapt. Anwar Sastro, Lr. Kulit RT. 37 Sei Pangeran Palembang ☎ (0711) 7809043
11.	<b>Mustarin Amin, S.Sos</b> NIP. 010233943 Lurah Kelurahan 20 Ilir III	Jl. Mayor Santosa No. 1579 Kel. 20 Ilir III Palembang ☎ (0711) 367754
12.	<b>M. Yusri, S.Sos</b> NIP. 010223733 Lurah Kelurahan 20 Ilir IV	Jl. Mawar RT. 05 No. 343/45, Talang Ratu Palembang ☎ (0711) 415059

#### X. Kecamatan Kemuning

No	Nama/NIP/Jabatan	Alamat Kantor
1.	<b>H.M. Sutodin, BA</b> NIP. 440020541 Camat Kecamatan Kemuning	Jl. Basuki Rahmat No. 75 Kel. Talang Aman Palembang ☎ (0711) 810918
2.	<b>Anang Hibran YZ, S.Sos</b> NIP. 010192812 Lurah Kelurahan Sekip Jaya	Jl. Ir. H. Abu Bakar, Lebak Rejo Kel. Sekip Jaya Palembang ☎ (0711) 440877
3.	<b>Padri Kosim, S.Sos</b> NIP. Lurah Kelurahan Pahlawan	Jl. Sunagi Bendung No. Kel. Pahlawan Palembang ☎ (0711) 365592
4.	<b>H.A. Nawawi, S.Sos</b> NIP. 130827709 Lurah Kelurahan 20 Ilir III	Jl. Amphibi RT. 33 No. Kel. 20 Ilir III Palembang ☎ (0711) 354461

5.	<b>Aris Satria, S.STP</b> NIP. Lurah Kelurahan Pipa Reja	Jl. Simaraga Pipa Reja No. Kelurahan Pipa Reja Palembang ☎ (0711) 813734
6.	<b>Kadirman, SE</b> NIP. Lurah Kelurahan Talang Aman	Jl. Swadaya, Lr. Perikanan IV Kel. Talang Aman Palembang ☎ (0711) 82370
7.	<b>H. Paridin, S.Sos</b> NIP. Lurah Kelurahan Ario Kemuning	Jl. Rimba Kemuning No. Kel. Ario Kemuning Palembang ☎ (0711) 414433

#### **XI. Kecamatan Ilir Timur II**

No	Nama/NIP/Jabatan	Alamat Kantor
1.	<b>Drs. Faisal AR, M.Si</b> NIP. 010192107 Camat Kecamatan Ilir Timur II	Jl. Yos Sudarso No. 01 Kel. 3 Ilir Palembang ☎ (0711) 710042
2.	<b>Yasman Effendi, SE</b> NIP. 010215911 Lurah Kelurahan 10 Ilir	Jl. Slamet Riadi, Lr. Tapak Ning Kel. 10 Ilir Palembang 30128 ☎ (0711) 367144
3.	<b>Waiwinnati, SH</b> NIP. 440025759 Lurah Kelurahan 11 Ilir	Jl. Slamet Riadi RT. 15/16 Kel. 11 Ilir Palembang ☎ (0711)
4.	<b>Suhar H Sidik</b> NIP. 440016872 Lurah Kelurahan Kuto Batu	Jl. Slamet Riadi, Lr. Kemas II RT. 06 No. 440 Palembang ☎ (0711)
5.	<b>Ismail Ali, S.Sos</b> NIP. 440019610 Lurah Kelurahan Lawang Kidul	Jl. P. Kemerdekaan Lr. Pasundan Rt. 05 No. 48 Palembang ☎ (0711) 710042

6.	<b>Yuliah S.STP</b> NIP. 010267084 Lurah Kelurahan 3 Ilir	Jl. Yos Sudarso RT. 08 No. 01 Kel. 3 Ilir Palembang ☎ (0711) 710042
7.	<b>M. Yulian, SE</b> NIP. 440026776 Lurah Kelurahan 1 Ilir	Jl. Sultan Agung RT. 12 No. 545 Kel. 1 Ilir Palembang ☎ (0711)
8.	<b>Altur Febriansyah, SH</b> NIP. 380056779 Lurah Kelurahan Sungai Buah	Jl. Perumahan Rakyat RT. 22 Kel. Sungai Buah Palembang ☎ (0711)
9.	<b>Hj. Leti Astriana, S.STP, M.Si</b> NIP. 010260764 Lurah Kelurahan 2 Ilir	Jl. RE. Martadinata RT. 37 No. Kel. 2 Ilir Palembang ☎ (0711) 720402
10.	<b>Taslim Edi, S.Sos</b> NIP. 440025712 Lurah Kelurahan 5 Ilir	Jl. Jend. Bambang Utoyo RT. 10 Kel. 5 Ilir Palembang ☎ (0711) 715670
11.	<b>Drs. Husen A</b> NIP. 010147835 Lurah Kelurahan Duku	Jl. Rama Kasih RT. 10 No. Kel. Duku Palembang ☎ (0711) 719446
12.	<b>Drs. Edhi Haryono</b> NIP. 010235575 Lurah Kelurahan 9 Ilir	Jl. Veteran, Lr. Karyawan-Rt 15 No. 01, Kel. 9 Ilir Palembang ☎ (0711)
13.	<b>Drs. Zainuri Aprizal</b> NIP. Lurah Kelurahan 8 Ilir	Jl. Seduduk Putih Rt. 20 No. 01, Kel. 8 Ilir Palembang ☎ (0711)

## XII. Kecamatan Kalidoni

No	Nama/NIP/Jabatan	Alamat Kantor
1.	Drs. Darminto, M.Si NIP. 010182601 Camat Kecamatan Kalidoni	Jl. Talang Gading No. Kel. Kalidoni Palembang ☎ (0711) 710474
2.	Darwani MZ NIP. 440014610 Lurah Kelurahan Sei Lais	Jl. Mayor Zen RT. 06/02 No. Kel. Sei Lais Palembang ☎ (0711)
3.	Drs. Ali Sastro NIP. 440019915 Lurah Kelurahan Sei Selincah	Jl. Intan Sengkunyit No. 01 Kel. Sei Selincah Palembang ☎ (0711)
4.	Ridwan Amri, SH NIP. 010189029 Lurah Kelurahan Sei Selayur	Jl. Harapan Jaya I RT. 30 No. 40 Kel. Sei Selayur Palembang ☎ (0711)
5.	Yos Sudarso, S.Sos NIP. 440018087 Lurah Kelurahan Kalidoni	Jl. Letkol. H.M. Efendi No. 1 Kelurahan Kalidoni Palembang ☎ (0711)
6.	Ari Wijaya, S.STP, M.Si NIP. Lurah Kelurahan Bukit Sangkal	Jl. Bukit Sulap No. 01, Komplek Kenten Permai Bukit Sangkal ☎ (0711) 813308

## XIII. Kecamatan Sako

No	Nama/NIP/Jabatan	Alamat Kantor
1.	Drs. Irwan Sazili, M.Si NIP. 010233940 Camat Kecamatan Sako	Jl. Musi Raya No. 01 Kel. Sako Palembang 30163 ☎ (0711) 811923



2.	<b>Ikhsan Tosni, SE</b> NIP. 440026360 Lurah Kelurahan Sukamaju	Jl. Kantor Lurah No. 01 Kel. Sukamaju Palembang ☎ (0711) 812929
3.	<b>Yahusin Kasmawi</b> NIP. 440025711 Lurah Kelurahan Sialang	Jl. Selincah Raya RT. 19 Kelurahan Sialang Palembang ☎ (0711) 824840
4.	<b>Firdaus Putra, B.Sc</b> NIP. Lurah Kelurahan Sako	Jl. Sematang No. 765 RT. 14/6 Kelurahan Sako Palembang ☎ (0711) 813877
5.	<b>Achmadi Irianto, SH</b> NIP. 010222532 Lurah Kelurahan Sako Baru	Jl. Sako Baru, Lr. Damai No. B3 Kelurahan Sako Baru Palembang ☎ (0711)

#### XIV. Kecamatan Sematang Borang

No	Nama/NIP/Jabatan	Alamat Kantor
1.	<b>Edison, S.Sos</b> NIP. 010233866 Camat Kec. Sematang Borang	Jl. Padat Karya No. 01 Palembang ☎ (0711)
2.	<b>Syaiful Anwar, S.Pd</b> NIP. 440028197 Lurah Kelurahan Lebung Gajah	Jl. Betawi Raya RT. 29 No. Kel. Lebung Gajah Palembang ☎ (0711) 824339
3.	<b>Johan Syafri, S.Sos</b> NIP. 050021406 Lurah Kelurahan Sri Mulyo	Jl. Karta Raharja RT. 06 No. Kelurahan Sri Mulyo Palembang ☎ (0711) 7078826
4.	<b>Sudirman, SH</b> NIP. 140156325 Lurah Kelurahan Suka Mulya	Jl. Sunarna RT. 04/04 No. Kel. Suka Mulya Palembang ☎ (0711) 7078827

5.	Mirinsyah, S.Sos NIP. 010192090 Lurah Kelurahan Karya Mulya	Jl. Balai Makmur RT. 13 No. 01 Kel. Karya Mulya Palembang ☎ (0711)
----	---	--

#### XV.Kecamatan Sukarami

No	Nama/NIP/Jabatan	Alamat Kantor
1.	Lisma Peni, S.Sos, MM NIP. 440024284 Camat Kecamatan Sukarame	Jl. Kebun Bunga km. 9 No. 02 Palembang ☎ (0711) 411901
2.	M. Ali Sobri Z, SH NIP. 440025961 Lurah Kelurahan Sukabangun	Jl. Peternakan II km. 5 No. Kel. Suka Bangun Palembang ☎ (0711) -
3.	Heri Astaman, S.Sos NIP. 440021416 Lurah Kelurahan Sukajaya	Jl. R.A. Abu Samah No. 2246 Kel. Suka Jaya Palembang ☎ (0711) 416900
4.	Badroel Elmi Hasan, SE NIP. 440026243 Lurah Kelurahan Sukarame	Jl. Suka Karya RT. 38 No. 2222 Kel. Sukarame Palembang ☎ (0711)
5.	Arianto, S.Sos NIP. 010192747 Lurah Kelurahan Kebun Bunga	Jl. Kebun Bunga km. 9 No. Kel. K. Bunga Palembang 30152 ☎ (0711) 7422900
6.	Drs. Ismail Anis NIP. 131005124 Lurah Kelurahan Talang Jambe	Jl. AMD RT. 38/15 No. 1944 Kel. Tl. Jambe Palembang 30133 ☎ (0711)
7.	Muchlis Zen, BA NIP. 01047066 Lurah Kelurahan Talang Betutu	Jl. Kol. Dani Efendi RT. 15 No. Kel. Talang Betutu Palembang ☎ (0711) 413018

- 
- |    |   |   |
|----|---|---|
| 8. | <b>Drs. Abdul Rahim</b><br>NIP. 380054176<br>Lurah Kelurahan Sukodadi | Jl. Pramuka RT. 09 No. 709<br>Kel. Sukadadi Palembang<br>☎ (0711) |
|----|---|---|

#### XVI. Kecamatan Alang-alang Lebar

No	Nama/NIP/Jabatan	Alamat Kantor
1.	<b>Drs. K. Sulaiman Amin</b> NIP. 010235119 Camat Kec. Alang-alang Lebar	Jl. Rama Raya Komp. Villa Gardena III Blok A No. 8 ☎ (0711) 7062800
2.	<b>KMS. Marwan Rizal, S.Sos</b> NIP. 440021284 Lurah Kel. ALang-alang Lebar	Jl. Sultan Mahmud Badarudin II Kel. Alang-alang Lebar ☎ (0711) 7784075
3.	<b>Heru Setia Budi, S.STP, M.Si</b> NIP. 101256539 Lurah Kelurahan Talang Kelapa	Jl. Kelapa Gading Raya No. Kel. Talang Kelapa Palembang ☎ (0711) 7767435
4.	<b>Asmuandi Murod, SH</b> NIP. 140151448 Lurah Kelurahan Karya Baru	Jl. Sulaiman S Amin No. Kel. Karya Baru Palembang ☎ (0711) 7775218
5.	<b>M. Yunizar, S.Sos</b> NIP. 440026074 Lurah Kelurahan Srijaya	Jl. Mandi Api I RT. 31 No. Kel. Srijaya Palembang ☎ (0711) 7883311