

Katalog /Catalog: 1102002.5202

# KABUPATEN LOMBOK TENGAH DALAM ANGKA

*LOMBOK TENGAH REGENCY IN FIGURES*

## 2021



**BADAN PUSAT STATISTIK  
KABUPATEN LOMBOK TENGAH  
BPS-STATISTICS OF LOMBOK TENGAH REGENCY**



# KABUPATEN LOMBOK TENGAH DALAM ANGKA 2021

*LOMBOK TENGAH REGENCY IN FIGURES 2021*



**KABUPATEN LOMBOK TENGAH DALAM ANGKA**  
***Lombok Tengah Regency in Figures***  
**2021**

ISSN: 8215-4374

No. Publikasi/*Publication Number*: 52026.2003

Katalog /*Catalog*: 1102001.5202

Ukuran Buku/*Book Size*: 14,8 cm x 21 cm

Jumlah Halaman/*Number of Pages* : xxxvi + 394 hal/*pages*

Naskah/*Manuscript*:

BPS Kabupaten Lombok

*BPS-Statistics of Lombok Tengah Regency*

Penyunting/*Editor*:

BPS Kabupaten Lombok Tengah

*BPS-Statistics of Lombok Tengah Regency*

Gambar Kover/*Cover Design*:

Seksi Integrasi Pengolahan dan Diseminasi Statistik

*Section of Integration Processing and Statistics Dissemination*

Ilustrasi Kover/*Cover Illustration*:

Kuta Mandalika

Diterbitkan oleh/*Published by*:

©BPS Kabupaten Lombok Tengah/*BPS-Statistics of Lombok Tengah Regency*

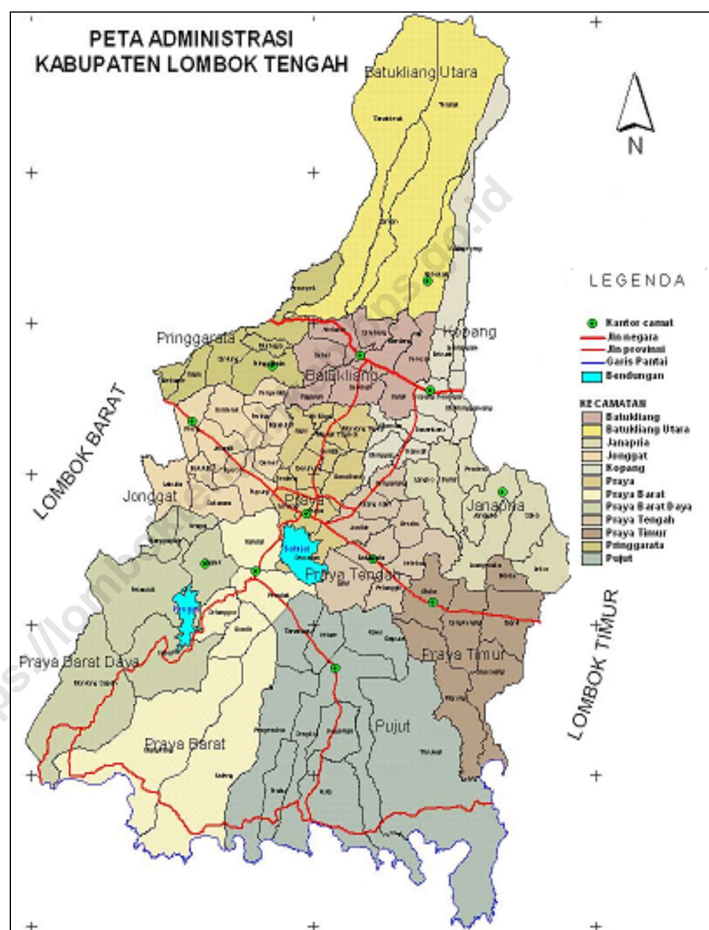
Dicetak oleh/*Printed by*:

CV Maharani

Dilarang mengumumkan, mendistribusikan, mengomunikasikan, dan/atau menggandakan sebagian atau seluruh isi buku ini untuk tujuan komersil tanpa izin tertulis dari Badan Pusat Statistik.

*Prohibited to announce, distribute, communicate, and/or copy part or all of this book for commercial purpose without permission from BPS-Statistics Indonesia.*

**PETA WILAYAH KABUPATEN LOMBOK TENGAH**  
**MAP OF LOMBOK TENGAH REGENCY**





**KEPALA BPS KABUPATEN LOMBOK TENGAH  
CHIEF STATISTICIAN OF LOMBOK TENGAH REGENCY**



**Drs. Syamsudin**







## KATA PENGANTAR

Lombok Tengah Dalam Angka 2021 merupakan publikasi tahunan yang diterbitkan oleh BPS Kabupaten Lombok Tengah. Disadari bahwa publikasi ini belum sepenuhnya memenuhi harapan pihak pemakai data khususnya para perencana, namun diharapkan dapat membantu melengkapi penyusunan rencana pembangunan di Kabupaten Lombok Tengah.

Publikasi ini dapat terwujud berkat kerja sama dan bantuan dari berbagai pihak baik instansi pemerintah maupun swasta. Kepada semua pihak yang telah memberikan bantuan disampaikan penghargaan dan terima kasih yang sebesar-besarnya.

Walaupun publikasi ini telah disiapkan sebaik-baiknya, namun disadari masih ada kekurangan dan kesalahan yang terjadi. Untuk perbaikan publikasi ini, tanggapan dan saran yang bersifat konstruktif dari para pemakai sangat diharapkan.

Praya, Februari 2021  
Kepala BPS  
Kabupaten Lombok Tengah

**Drs. Syamsudin**



## **PREFACE**

*Lombok Tengah in Figures 2021 is an annual publication written by BPS Regency of Lombok Tengah. Honestly, this publication has not perfect yet and has not filled the user's hope, especially for the planners yet, but hopely it can help to equip compilation of development planning in this new regency.*

*This comprehensive publication has been made possible with the assistance and contribution from several governmental institutions and private organizations. To all parties who have been involved in the preparation of this publication, I would like to express my sincerest appreciation and gratitude.*

*Comments and constructive suggestions for the improvement of this publication are always welcome.*

*Praya, February 2021  
Chief Statistician of  
Lombok Tengah Regency*

**SYAMSUDIN**

## DAFTAR ISI / CONTENTS

	Halaman <i>Page</i>
Kata Pengantar/ <i>Preface</i> .....	vii
Daftar Isi/ <i>Contents</i> .....	ix
Daftar Tabel/ <i>List of Tables</i> .....	xi
Daftar Singkatan/ <i>List of Abbreviations</i> .....	xxxiii
Statistik Kunci/ <i>Key Statistics</i> .....	xxxiv
1. Geografi dan Iklim/ <i>Geography and Climate</i> .....	1
2. Pemerintahan/ <i>Government</i> .....	25
3. Penduduk dan Ketenagakerjaan/ <i>Population and Employment</i> .....	51
4. Sosial dan Kesejahteraan Rakyat/ <i>Social and Welfare</i> .....	73
5. Pertanian, Kehutanan, Peternakan, dan Perikanan/ <i>Agriculture, Forestry, Livestock, and Fishery</i> .....	161
6. Industri, Pertambangan, dan Energi/ <i>Industry, Mining, and Energy</i> .....	249
8. Transportasi dan Komunikasi/ <i>Transportation and Communication</i> .....	269
9. Perbankan, Koperasi, dan Harga-harga/ <i>Banking, Cooperative, dan Prices</i> 295	
10. Pengeluaran Penduduk/ <i>Population Expenditure</i> .....	313
12. Sistem Neraca Regional/ <i>System of Regional Accounts</i> .....	325
13. Perbandingan Antar Kabupaten/Kota/ <i>Regency/Municipal Comparison</i>	379

<https://lomboktengahkab.bps.go.id>

## DAFTAR TABEL/LIST OF TABLES

		Halaman <i>Page</i>
<b>1.</b>	<b>GEOGRAFI DAN IKLIM/GEOGRAPHY AND CLIMATE .....</b>	<b>1</b>
<b>1.1</b>	<b>KEADAAN GEOGRAFI .....</b>	<b>11</b>
	<b><i>GEOGRAPHY CONDITION .....</i></b>	<b><i>11</i></b>
1.1.1	Luas Daerah dan Jumlah Pulau Menurut Kecamatan, 2020 .....	11
	<i>Total Area and Number of Islands by Subdistrict, 2020.....</i>	<i>11</i>
	<b>13</b>	
1.1.2	Tinggi Wilayah di Atas Permukaan Laut (DPL) Menurut Kecamatan di Kabupaten Lombok Tengah, 2020.....	13
	<i>Height Above Mean Sea Level (AMSL) by Subdistrict in Lombok Tengah Regency, 2020 .....</i>	<i>13</i>
	<b>14</b>	
1.1.3	Luas Wilayah Menurut Jenis Tanah di Kabupaten Lombok Tengah, 2020.....	14
	<i>Condition of Soil by Type in Lombok Tengah Regency, 2020.....</i>	<i>14</i>
	<b>15</b>	
1.1.4	Luas Wilayah Menurut Kemiringan Tanah di Kabupaten Lombok Tengah, 2020 .....	15
	<i>Area According To The Slope by Subdistrict in Lombok Tengah Regency, 2020.....</i>	<i>15</i>
	<b>16</b>	
1.1.5	Luas Wilayah Menurut Ketinggian di Kabupaten Lombok Tengah, 2020 .....	16
	<i>Area According To The Height by Subdistrict in Lombok Tengah Regency, 2020.....</i>	<i>16</i>
<b>1.2</b>	<b>IKLIM .....</b>	<b>17</b>
	<b><i>CLIMATE .....</i></b>	<b><i>17</i></b>
1.2.1	Data Klimatologi Kabupaten Lombok Tengah, 2020.....	17

	<i>Data of Climatology in Lombok tengah Regency, 2020.....</i>	17
	<b>18</b>	
1.2.2	Rata-rata Suhu dan Kelembaban Udara Menurut Bulan di Kabupaten Lombok Tengah, 2020 .....	18
	<i>Average Temperature and Humidity by Month in Lombok Tengah Regency, 2020 .....</i>	18
	<b>19</b>	
1.2.3	Rata-rata Hari Hujan dan Curah Hujan per Bulan di Kabupaten Lombok Tengah, 2020 .....	19
	<i>Average Number of Rain and Rainfall by Month in Lombok Tengah Regency, 2020 .....</i>	19
	<b>20</b>	
1.2.4	Jarak Antar Kota di Kabupaten Lombok Tengah, 2020.....	20
	<i>Distance Among Towns in Lombok Tengah Regency, 2020 .....</i>	20
	<b>21</b>	
	<i>Lanjutan Tabel/ Continued Table 1.2.4 .....</i>	21
	<b>22</b>	
1.2.5	Jarak Antar Kota di Provinsi Nusa Tenggara Barat, 2020 .....	22
	<i>Distance Among Towns in Nusa Tenggara Barat Province, 2020 .....</i>	22
	<b>23</b>	
	<i>Lanjutan Tabel/ Continued Table 1.2.5 .....</i>	23
<b>2.</b>	<b>PEMERINTAHAN/GOVERNMENT .....</b>	<b>25</b>
	<i>Number of Civil Servants by Educational Level and Sex, 2020 .....</i>	29
	<i>Number of Civil Servants by Hierarchy, 2020 .....</i>	31
<b>2.1</b>	<b>WILAYAH ADMINISTRATIF .....</b>	<b>33</b>
	<b>ADMINISTRATIVE AREA .....</b>	<b>33</b>
2.1.1	Jumlah Desa <sup>1</sup> /Kelurahan Menurut Kecamatan, 2016-2020 .....	33
	<i>Number of Villages<sup>1</sup>/Kelurahan by Subdistrict, 2016-2020 .....</i>	33
<b>2.2</b>	<b>DEWAN PERWAKILAN RAKYAT DAERAH .....</b>	<b>34</b>
	<b>THE REGIONAL HOUSE OF REPRESENTATIVE.....</b>	<b>34</b>

2.2.1	Komposisi Keanggotaan DPRD Kabupaten Lombok Tengah Menurut Partai Politik dan Jenis Kelamin, 2020 .....34 <b>Compotition of Parliament Membership by Party and Sex in Lombok Tengah Regency, 2020 ..... 34</b>	
2.2.2	Jumlah Anggota DPRD Kabupaten Lombok Tengah Menurut Pendidikan dan Jenis Kelamin, 2020 ..... <b>Number of Parliament Membership by Education Level and Sex in Lombok Tengah Regency, 2020 ..... 35</b>	35
2.2.3	Jumlah Anggota DPRD Kabupaten Lombok Tengah Menurut Fraksi dan Jenis Kelamin, 2020..... <b>Number of Parliament Membership by Sex and Fraction in Lombok Tengah Regency, 2020 ..... 36</b>	36
<b>2.3</b>	<b>SUMBER DAYA MANUSIA..... 37</b> <b>HUMAN RESOURCES ..... 37</b>	<b>37</b>
2.3.1	Jumlah Pegawai Negeri Sipil Menurut Jabatan dan Jenis Kelamin, Desember 2019 dan Desember 2020 .....37 <i>Number of Civil Servants by Occupation and Sex, Desember 2019 dan Desember 2020 ..... 37</i>	37
2.3.2	Jumlah Pegawai Negeri Sipil Menurut Tingkat Kepangkatan dan Jenis Kelamin Desember 2019 dan Desember 2020 ..... 39 <i>Number of Civil Servants by Hierarchy and Sex, December 2019 and December 2020..... 39</i>	39
2.3.3	Jumlah Pegawai Negeri Sipil Menurut Tingkat Pendidikan dan Jenis Kelamin Desember 2019 dan Desember 2020 ..... 41 <i>Number of Civil Servants by Educational Level and Sex December 2019 and December 2020..... 41</i>	41
2.3.4	Jumlah Anggota Polri Menurut Tingkat Pendidikan dan Jenis Kelamin di Kabupaten Lombok Tengah, 2019-2020 .....43 <b>Number Police Officers by Educational Attainment and Sex in Lombok Tengah Regency, 2019-2020..... 43</b>	43
2.3.5	Jumlah Anggota TNI Menurut Tingkat Pendidikan dan Jenis Kelamin di Kabupaten Lombok Tengah, 2019-2020 .....45 <b>Number Army by Educational Attainment and Sex in Lombok Tengah Regency, 2019-2020..... 45</b>	45
<b>2.4</b>	<b>KEUANGAN PEMERINTAH ..... 47</b>	<b>47</b>

	<b>GOVERNMENT FINANCE .....</b>	<b>47</b>
2.4.1	Realisasi Pendapatan Pemerintah Kabupaten Lombok Tengah Menurut Jenis Pendapatan, 2017–2020..... <i>Actual Lombok Tengah Regency Government Revenues by Kind of Revenues, 2017–2020 .....</i>	47
2.4.2	Realisasi Belanja Pemerintah Kabupaten Lombok Tengah Menurut Jenis Belanja, 2017–2020 .....	49
	<i>Actual Lombok Tengah Regency Government Expenditures by Kind of Expenditures, 2017–2020 .....</i>	49
<b>3.</b>	<b>PENDUDUK DAN KETENAGAKERJAAN/POPULATION AND EMPLOYMENT .....</b>	<b>51</b>
<b>3.1</b>	<b>PENDUDUK.....</b>	<b>65</b>
	<b>POPULATION .....</b>	<b>65</b>
3.1.1	Penduduk, Laju Pertumbuhan Penduduk per Tahun, Distribusi Persentase Penduduk, Kepadatan Penduduk, Rasio Jenis Kelamin Penduduk Menurut Kecamatan di Kabupaten Lombok Tengah, 2020..... <i>Population, Annual Population Growth Rate, Percentage Distribution of Population, Population Density, and Population Sex Ratio by Subdistrict in Lombok Tengah Regency, 2020 .....</i>	65
3.1.2	Jumlah Penduduk Menurut Kelompok Umur dan Jenis Kelamin di Kabupaten Lombok Tengah, 2020..... <i>Population by Age Groups and Sex in Lombok Tengah Regency, 2020..</i>	68
<b>3.2</b>	<b>KETENAGAKERJAAN .....</b>	<b>69</b>
	<b>EMPLOYMENT.....</b>	<b>69</b>
3.2.1	Jumlah Penduduk Berumur 15 Tahun Keatas Menurut Jenis Kegiatan Selama Seminggu yang Lalu dan Jenis Kelamin di Kabupaten Lombok Tengah, 2020 .....	69
	<i>Population Aged 15 Years and Over by Type of Activity During The Previous Week and Sex in Lombok Tengah Regency, 2020.....</i>	69
3.2.2	Penduduk Berumur 15 Tahun ke Atas Menurut Pendidikan Tertinggi yang Ditamatkan dan Jenis Kegiatan Selama Seminggu yang Lalu di Kabupaten Lombok Tengah, 2020..... <i>Population 15 Years of Age and Over by Educational Attainment and Type of</i>	70



	<i>Activity During the Previous Week in Lombok Tengah Regency, 2020....</i>	70
3.2.3	Penduduk Berumur 15 Tahun Ke Atas yang Bekerja Selama Seminggu yang Lalu Menurut Status Pekerjaan Utama dan Jenis Kelamin di Kabupaten Lombok Tengah, 2020.....	72
	<i>Population 15 Years of Age and Over who Worked During The Previous Week by Main Employment Status and Sex in Lombok Tengah Regency, 2020</i>	72
<b>4.</b>	<b>SOSIAL DAN KESEJAHTERAAN RAKYAT/SOCIAL AND WELFARE .....</b>	<b>73</b>
<b>4.1</b>	<b>PENDIDIKAN .....</b>	<b>87</b>
	<b>EDUCATION .....</b>	<b>87</b>
4.1.1	Jumlah Sekolah, Guru, dan Murid Taman Kanak-Kanak (TK) di Bawah Kementerian Pendidikan dan Kebudayaan Menurut Kecamatan, 2019/2020 dan 2020/2021 .....	87
	<i>Number of Schools, Teachers, and Pupils in Kindergarten Under The Ministry of Education and Culture by Subdistrict, 2019/2020 and 2020/2021.....</i>	87
4.1.2	Jumlah Sekolah, Guru, dan Murid Raudatul Athfal (RA) di Bawah Kementerian Agama Menurut Kecamatan di Kabupaten Lombok Tengah, 2019/2020 dan 2020/2021 .....	90
	<i>Number of Schools, Teachers, and Pupils in Raudatul Athfal (RA) Under The Ministry of Religious Affairs by Subdistrict in Lombok Tengah Regency, 2019/2020 and 2020/2021.....</i>	90
4.1.3	Jumlah Sekolah, Guru, dan Murid Sekolah Dasar (SD) di Bawah Kementerian Pendidikan dan Kebudayaan Menurut Kecamatan, 2019/2020 dan 2020/2021 .....	91
	<i>Number of Schools, Teachers, and Pupils in Primary Schools Under The Ministry of Education and Culture by Subdistrict, 2019/2020 and 2020/2021 .....</i>	91
4.1.4	Jumlah Sekolah, Guru, dan Murid Madrasah Ibtidaiyah (MI) di Bawah Kementerian Agama Menurut Kecamatan di Kabupaten Lombok Tengah, 2019/2020 dan 2020/2021 .....	94
	<i>Number of Schools, Teachers, and Pupils in Madrasah Ibtidaiyah (MI) Under The Ministry of Religious Affairs by Subdistrict in Lombok Tengah Regency, 2019/2020 and 2020/2021.....</i>	94

4.1.5	Jumlah Sekolah, Guru, dan Murid Sekolah Menengah Pertama (SMP) di Bawah Kementerian Pendidikan dan Kebudayaan Menurut Kecamatan, 2019/2020 dan 2020/2021 .....	97
	<i>Number of Schools, Teachers, and Pupils in Junior High Schools Under The Ministry of Education and Culture by Subdistrict, 2019/2020 and 2020/2021 .....</i>	<i>97</i>
4.1.6	Jumlah Sekolah, Guru, dan Murid Madrasah Tsanawiyah (MTs) di Bawah Kementerian Agama Menurut Kecamatan di Kabupaten Lombok Tengah, 2019/2020 dan 2020/2021 .....	100
	<i>Number of Schools, Teachers, and Pupils in Madrasah Tsanawiyah (MTs) Under The Ministry of Religious Affairs by Subdistrict in Lombok Tengah Regency, 2019/2020 and 2020/2021 .....</i>	<i>100</i>
4.1.7	Jumlah Sekolah, Guru, dan Murid Sekolah Menengah Atas (SMA) di Bawah Kementerian Pendidikan dan Kebudayaan Menurut Kecamatan, 2019/2020 dan 2020/2021 .....	103
	<i>Number of Schools, Teachers, and Pupils in Senior High Schools Under The Ministry of Education and Culture by Subdistrict, 2019/2020 and 2020/2021 .....</i>	<i>103</i>
4.1.8	Jumlah Sekolah, Guru, dan Murid Sekolah Menengah Kejuruan (SMK) di Bawah Kementerian Pendidikan dan Kebudayaan Menurut Kecamatan, 2019/2020 dan 2020/2021 .....	106
	<i>Number of Schools, Teachers, and Pupils in Vocational High Schools Under The Ministry of Education and Culture by Subdistrict, 2019/2020 and 2020/2021 .....</i>	<i>106</i>
4.1.9	Jumlah Sekolah, Guru, dan Murid Madrasah Aliyah (MA) di Bawah Kementerian Agama Menurut Kecamatan di Kabupaten Lombok Tengah, 2019/2020 dan 2020/2021 .....	109
	<i>Number of Schools, Teachers, and Pupils in Madrasah Aliyah (MA) Under The Ministry of Religious Affairs by Subdistrict in Lombok Tengah Regency, 2019/2020 and 2020/2021 .....</i>	<i>109</i>
4.1.10	Jumlah Desa <sup>1</sup> /Kelurahan yang Memiliki Fasilitas Sekolah Menurut Kecamatan dan Tingkat Pendidikan, 2018-2020.....	112
	<i>Number of Villages<sup>1</sup> Having Educational Facilities by Subdistrict and Educational Level, 2018-2020 .....</i>	<i>112</i>

4.1.11	Angka Partisipasi Murni (APM) dan Angka Partisipasi Kasar (APK) Menurut Jenjang Pendidikan di Kabupaten Lombok Tengah, 2019 dan 2020 .....	117
	<i>Net Participation Rates and Gross Participation Rates by Educational Level in Lombok Tengah Regency, 2019 and 2020.....</i>	<i>117</i>
4.1.12	Persentase Penduduk Berumur 15 Tahun ke Atas yang Melek Huruf Menurut Kelompok Umur di Kabupaten Lombok Tengah, 2019 dan 2020 .....	118
	<i>Percentage of Literate People Aged 15 Years and Over by Age Group in Lombok Tengah Regency, 2019 and 2020.....</i>	<i>118</i>
4.1.26	Perkembangan Jumlah Buku yang Didrop ke Masing-masing TPS SD/MI TBM dan PKBM di Kabupaten Lombok Tengah 2020 .....	119
	<i>Trend of Dropping Book in Lombok Tengah Regency 2020.....</i>	<i>119</i>
4.1.27	Jumlah Peserta Aktif Pengunjung dan Peminjam Buku pada Badan Perpustakaan Arsip dan Dokumentasi Daerah Kabupaten Lombok Tengah per Bulan 2020.....	
	<b><i>Number of Member Visitor and Book Borrowed by Month at Library Archives and Documentation Office of Lombok Tengah Regency 2020.....</i></b>	<b><i>120</i></b>
<b>4.2</b>	<b>KESEHATAN .....</b>	<b>121</b>
	<b>HEALTH.....</b>	<b>121</b>
4.2.1	Jumlah Desa <sup>1</sup> /Kelurahan Yang Memiliki Sarana Kesehatan Menurut Kecamatan, 2018–2020 .....	121
	<i>Number of Villages<sup>1</sup> Having Health Facilities by Subdistrict, 2018–2020.....</i>	<i>121</i>
4.2.2	Jumlah Tenaga Kesehatan Menurut Kecamatan di Kabupaten Lombok Tengah, 2020 .....	127
	<i>Number of Medical Personnel by Subdistrict in Lombok Tengah Regency, 2020.....</i>	<i>127</i>
4.2.3	Jumlah Rumah Sakit Umum, Rumah Sakit Khusus, Rumah Sakit/Rumah Bersalin, Puskesmas, Klinik/Balai Kesehatan, Posyandu, dan Polindes Menurut Kecamatan, 2019 dan 2020 .....	129
	<i>Number of General Hospital, Special Hospital, Maternity Hospital and Public Health Center, Medical Clinic, Integrated Service Post, Village maternity Cottage by Subdistrict, 2019 and 2020.....</i>	<i>129</i>

4.2.4	Jumlah Dokter Spesialis Dokter Umum dan Dokter Gigi Menurut Sarana Pelayanan Kesehatan di Kabupaten Lombok Tengah 2020 .....	132
	<i>Number of Specialist Doctor Generalist Doctor and Dentist by Type of Health Facility in Lombok Tengah Regency 2020 .....</i>	<i>132</i>
4.2.5	Jumlah Kunjungan Pasien Rawat Jalan dan Rawat Inap Pada Puskesmas dan RSUD Menurut Kecamatan di Kabupaten Lombok Tengah 2020 .....	<b>133</b>
	<i>Number of Patient Visited at Public Health Centre and Praya Hospital by Subdistrict in Lombok Tengah Regency 2020.....</i>	<i>133</i>
4.2.6	Jumlah Kasus 10 Penyakit Terbanyak di Kabupaten Lombok Tengah 2019 .....	<b>134</b>
	<i>Number of Cases of the 10 Most Diseases in Lombok Tengah Regency 2019 .....</i>	<i>134</i>
4.2.7	Jumlah Bayi Lahir Bayi Berat Badan Lahir Rendah (BBLR) BBLR Dirujuk dan Bergizi Buruk di Kabupaten Lombok Tengah 2013 - 2020..	135
	<i>Number of Births Babies with Low Birth Weights (LBW) Treated LBW and Malnutrition Cases in Lombok Tengah Regency 2019 - 2020 .....</i>	<i>135</i>
4.2.8	Jumlah Bayi Menurut Pemberian Asi Eksklusif dan Kecamatan di Kabupaten Lombok Tengah 2020 .....	<b>136</b>
	<i>Number of Babies by Exclusive Breastfeeding and Subdistrict in Lombok Tengah Regency 2020.....</i>	<i>136</i>
4.2.9	Jumlah Ibu Hamil Melakukan Kunjungan K1 Melakukan Kunjungan K4 Kurang Energi Kronis(KEK) dan Mendapat Tablet Zat Besi (Fe) di Kabupaten Lombok Tengah 2012-2020 .....	
	<b>Number of Pregnant Women</b>	
	<b><i>Those with One Visit and Four Visits of Antenatal Care Chronic Energy Deficiency (Ced) and Receiving Iron Supplement in Lombok Tengah Regency 2012 - 2020 .....</i></b>	<b>137</b>
4.2.10	Persentase Persalinan Oleh Tenaga Kesehatan di Kabupaten Lombok Tengah 2020.....	<b>138</b>
	<i>Percentage of Births by Medical Staff in Lombok Tengah Regency 2020 .....</i>	<i>138</i>
4.2.11	Jumlah Kasus Kematian Ibu Maternal Menurut Kecamatan di Kabupaten Lombok Tengah 2020.....	<b>139</b>
	<i>Number of Maternal Mortality Case by Subdistrict in Lombok Tengah</i>	

	Regency 2020.....	139
4.2.12	Jumlah Kasus Kematian Bayi dan Balita Menurut Kecamatan di Kabupaten Lombok Tengah 2020 .....	
	<b>Number of Infant Mortality Case by Subdistrict in Lombok Tengah Regency 2020 .....</b>	<b>140</b>
4.2.13	Jumlah dan Persentase Rumah Memenuhi Syarat Kesehatan Menurut Kecamatan di Kabupaten Lombok Tengah 2020 .....	141
	Number and Percentage of House with Health Condition Available by Subdistrict in Lombok Tengah Regency 2020.....	141
4.2.14	Jumlah Kamar Menurut Jenisnya dan Tempat Tidur Tersedia di Rumah Sakit Umum Praya 2019 .....	
	<b>Number of Room by Type and Bed Available at Praya Hospital 2019</b>	<b>142</b>
4.2.15	Kunjungan Rata Rata Per Hari pada Rawat Jalan dan IGD RSUD Praya Lombok Tengah 2020.....	143
	<b>Average Visits Per Day on Outpatient and ER Praya Hospital Lombok Tengah 2020 .....</b>	<b>143</b>
4.2.16	Rata Rata Kunjungan Per Hari Rawat Jalan di RSUD Praya Kabupaten Lombok Tengah 2020.....	144
	<b>Average Per Visit Per Day Outpatient at Praya Hospital Lombok Tengah Regency 2020 .....</b>	<b>144</b>
4.2.20	Jumlah Klien yang Berkunjung ke VCT Mandalika RSUD Praya Menurut Kecamatan 2018-2020 .....	145
	<b>Number of Visited Clients at Mandalika VCT by Subdistrict 2018-2020.....</b>	<b>145</b>
4.2.21	Jumlah Klien yang Berkunjung ke VCT Mandalika RSUD Praya Menurut Kecamatan 2019-2020 .....	146
	<b>Number of Visited Clients at Mandalika VCT by Subdistrict 2019-2020.....</b>	<b>146</b>
<b>4.3</b>	<b>AGAMA DAN SOSIAL LAINNYA .....</b>	<b>147</b>
	<b>RELIGION AND OTHER SOCIAL AFFAIRS .....</b>	<b>147</b>
4.3.1	Jumlah Penduduk Menurut Kecamatan dan Agama yang Dianut di Kabupaten Lombok Tengah, 2019 .....	
	<b>Population by Subdistrict and Religion in Lombok Tengah Regency, 2019.....</b>	<b>147</b>
4.3.2	Jumlah Tempat Peribadatan Menurut Kecamatan di Kabupaten Lombok Tengah, 2019 .....	
	<b>Number of Places of Worship by Subdistrict in Lombok Tengah Regency,</b>	

	<b>2019.....</b>	<b>148</b>
4.3.3	Jumlah Desa <sup>1</sup> /Kelurahan yang Mengalami Bencana Alam <sup>2</sup> Menurut Kecamatan, 2014– 2020 .....	149
	<i>Number of Villages<sup>1</sup> that Had Natural Disaster<sup>2</sup> by Subdistrict, 2014– 2020.....</i>	<i>149</i>
4.3.4	Jumlah Penyandang Masalah Kesejahteraan Sosial (PMKS) Menurut jenis dan Kecamatan di Kabupaten Lombok Tengah Tahun 2019 .....	152
<b>4.4</b>	<b>KEMISKINAN .....</b>	<b>157</b>
	<b>POVERTY.....</b>	<b>157</b>
4.4.1	Garis Kemiskinan, Jumlah, dan Persentase Penduduk Miskin di Kabupaten Lombok Tengah, 2013–2020 .....	157
	<i>Poverty Line, Number, and Percentage of Poor People in Lombok Tengah Regency, 2013–2020.....</i>	<i>157</i>
4.4.2	Indeks Kedalaman Kemiskinan dan Indeks Keparahan Kemiskinan di Kabupaten Lombok Tengah, 2013–2020 .....	158
	<i>Poverty Gap Index and Poverty Severity Index in Lombok Tengah Regency, 2013–2020.....</i>	<i>158</i>
<b>4.5</b>	<b>KRIMINALITAS .....</b>	<b>159</b>
	<b>CRIME.....</b>	<b>159</b>
4.5.1	Jumlah Tindak Pidana Menurut Kepolisian di Kabupaten Lombok Tengah 2016-2020 .....	<b>159</b>
	<i>Number of Reported Criminal Cases by Subdistrict Police Office in Lombok Tengah Regency 2016-2020.....</i>	<i>159</i>
4.5.2	Banyaknya Kecelakaan Lalu Lintas dan Kerugian Material Menurut Bulan di Kabupaten Lombok Tengah 2020 .....	<b>160</b>
	<i>Number of Transportation Accidents by Month in Lombok Tengah Regency 2020.....</i>	<i>160</i>
<b>5.</b>	<b>PERTANIAN, KEHUTANAN, PETERNAKAN, DAN PERIKANAN/</b>	
	<b>AGRICULTURE, FORESTRY, LIVESTOCK, AND FISHERY .....</b>	<b>161</b>
	<i>Planted Area of Estate Crops Coconut (ha), 2020.....</i>	<i>171</i>
<b>5.1</b>	<b>HORTIKULTURA .....</b>	<b>172</b>
	<b>HORTICULTURE.....</b>	<b>172</b>
5.1.1	Luas Panen Tanaman Sayuran Menurut Kecamatan dan Jenis Tanaman di Kabupaten Lombok Tengah (ha), 2019 dan 2020 .....	172
	<i>Harvested Area of Vegetables by Subdistrict and Kind of Plant in Lombok</i>	

	<i>Tengah Regency (ha), 2019 and 2020</i> .....	172
5.1.2	Produksi Tanaman Sayuran Menurut Kecamatan dan Jenis Tanaman di Kabupaten Lombok Tengah (kuintal), 2019 dan 2020 ..... <i>Production of Vegetables by Subdistrict and Kind of Plant in Lombok Tengah Regency (quintal), 2019 dan 2020</i> .....	181 181
5.1.3	Luas Panen Tanaman Sayuran dan Buah–Buahan Semusim Menurut Jenis Tanaman (ha), 2019 dan 2020 ..... <i>Harvested Area of Seasonal Vegetables and Fruits by Kind of Plant (ha), 2019 and 2020</i> .....	190 190
5.1.4	Produksi Tanaman Sayuran dan Buah–Buahan Semusim Menurut Jenis Tanaman (kuintal), 2019–2020..... <i>Production of Seasonal Vegetables and Fruits by Kind of Plant (quintal), 2019–2020</i> .....	192 192
5.1.5	Luas Panen Tanaman Biofarmaka Menurut Kecamatan dan Jenis Tanaman (m <sup>2</sup> ), 2019 dan 2020..... <i>Harvested Area of Medicinal Plants by Subdistrict and Kind of Plant (m<sup>2</sup>), 2019 and 2020</i> .....	194 194
5.1.6	Produksi Tanaman Biofarmaka Menurut Kecamatan dan Jenis Tanaman (kg), 2019 dan 2020..... <i>Production of Medicinal Plants by Subdistrict and Kind of Plant (kg), 2019 and 2020</i> .....	200 200
5.1.7	Luas Panen Tanaman Biofarmaka Menurut Jenis Tanaman (m <sup>2</sup> ), 2019 dan 2020 ..... <i>Harvested Area of Medicinal Plants by Kind of Plant (m<sup>2</sup>), 2019 and 2020</i> .....	206 206
5.1.8	Produksi Tanaman Biofarmaka Menurut Jenis Tanaman (kg), 2019 dan 2020 ..... <i>Production of Medicinal Plants by Kind of Plant (kg), 2019 and 2020</i> .....	207 207
5.1.9	Luas Panen Tanaman Hias Menurut Kecamatan dan Jenis Tanaman (m <sup>2</sup> ), 2019 dan 2020 ..... <i>Harvested Area of Ornamental Plants by Subdistrict and Kind of Plant (m<sup>2</sup>), 2019 and 2020</i> .....	208 208
5.1.10	Produksi Tanaman Hias Menurut Kecamatan dan Jenis Tanaman (tangkai), 2019 and 2020..... <i>Production of Ornamental Plants by Subdistrict and Kind of Plant (stalks),</i>	211

	2019 and 2020 .....	211
5.1.11	Luas Panen Tanaman Hias Menurut Jenis Tanaman (m <sup>2</sup> ), 2019 dan 2020 .....	214
	<i>Harvested Area of Ornamental Plants by Kind of Plant (m<sup>2</sup>), 2019 and 2020 .....</i>	214
5.1.12	Produksi Tanaman Hias Menurut Jenis Tanaman (tangkai), 2019 dan 2020 .....	215
	<i>Production of Ornamental Plants by Kind of Plant (stalks), 2019 and 2020 .....</i>	215
5.1.13	Produksi Buah-buahan Menurut Kecamatan dan Jenis Tanaman (Kwintal), 2019 and 2020 .....	216
	<i>Production of Fruits by Subdistrict and Kind of Plant (quintal), 2019 and 2020 .....</i>	216
5.1.14	Produksi Buah–Buahan dan Sayuran Tahunan Menurut Jenis Tanaman (kuintal), 2019 dan 2020 .....	225
	<i>Production of Annual Fruits and Vegetables by Kind of Plant (quintal), 2019 and 2020 .....</i>	225
<b>5.2</b>	<b>PERKEBUNAN .....</b>	<b>227</b>
	<b>ESTATE CROPS .....</b>	<b>227</b>
5.2.1	Luas Areal Tanaman Perkebunan Menurut Kecamatan dan Jenis Tanaman di Kabupaten Lombok Tengah (ha), 2019 dan 2020 .....	227
	<i>Planted Area of Estate Crops by Subdistrict and Type of Crops in Lombok Tengah Regency (ha), 2019 and 2020 .....</i>	227
5.2.2	Produksi Perkebunan Menurut Kecamatan dan Jenis Tanaman (ton), 2019 dan 2020 .....	231
	<i>Production of Estate by Subdistrict and Type of Crops (ton), 2019 and 2020 .....</i>	231
5.2.3	Luas Areal Tanaman Perkebunan Menurut Jenis Tanaman di Kabupaten Lombok Tengah, 2020 .....	235
	<b><i>Area of Smallholder by Crops in Lombok Tengah Regency, 2020</i></b>	<b>235</b>
5.2.4	Rata-rata Produksi Tanaman Perkebunan di Kabupaten Lombok Tengah, 2020 .....	236
	<b><i>Averages of Productions Smallholder by Crops in Lombok Tengah Regency, 2020 .....</i></b>	<b>236</b>



5.2.5	Jumlah Petani Perkebunan Menurut Jenis Tanaman Perkebunan di Kabupaten Lombok Tengah 2019-2020 .....	237
	<b><i>Number of Farmers by Crops in Lombok Tengah Regency 2019-2020</i></b> .....	<b>237</b>
<b>5.3</b>	<b>PETERNAKAN</b> .....	<b>238</b>
	<b><i>LIVESTOCK</i></b> .....	<b>238</b>
5.3.1	Populasi Ternak Menurut Kecamatan dan Jenis Ternak di Kabupaten Lombok Tengah 2020.....	238
	<b><i>Livestock Population by Subdistrict and Kind of Livestock in Lombok Tengah Regency 2020</i></b> .....	<b>238</b>
	238	
5.3.2	Populasi Unggas Menurut Kecamatan dan Jenis Ternak di Kabupaten Lombok Tengah 2020.....	239
	<b><i>Livestock Population by Subdistrict and Kind of Livestock in Lombok Tengah Regency 2020</i></b> .....	<b>239</b>
5.3.3	Jumlah Ternak yang Dipotong Menurut Kecamatan dan Jenis Ternak di Kabupaten Lombok Tengah 2020.....	240
	<b><i>Livestock Slaughtered by Subdistrict and Kind of Livestock in Lombok Tengah Regency 2020</i></b> .....	<b>240</b>
	240	
<b>5.4</b>	<b>PERIKANAN</b> .....	<b>241</b>
	<b><i>FISHERY</i></b> .....	<b>241</b>
5.4.1	Jumlah Rumah Tangga Perikanan Tangkap Menurut Kecamatan dan Subsektor di Kabupaten Lombok Tengah 2018 - 2020	
	<b><i>Number of Fish Capture Household by Subdistrict and Subsector in Lombok Tengah Regency 2018-2020</i></b> .....	<b>241</b>
5.4.2	Produksi Perikanan Tangkap Menurut Kecamatan dan Subsektor di Kabupaten Lombok Tengah 2018 - 2020 .....	242
	Production of Fish Capture Household by Subdistrict and Subsector in Lombok Tengah Regency 2018- 2020 .....	242
5.4.3	Jumlah Rumah Tangga Perikanan Budidaya Menurut Kecamatan dan Jenis Budidaya di Kabupaten Lombok Tengah 2020	
	<b><i>Number of Aquaculture Households by Subdistrict and Type of Aquaculture in Lombok Tengah Regency 2020</i></b> .....	<b>243</b>
5.4.4	Produksi Perikanan Budidaya Menurut Kecamatan dan Jenis Budidaya di Kabupaten Lombok Tengah 2020.....	

	<b><i>Production of Aquaculture Households by Subdistrict and Type of Aquaculture in Lombok Tengah Regency 2020</i></b> .....	<b>244</b>
5.4.5	Jumlah Perahu/Kapal Menurut Kecamatan dan Jenis Kapal di Kabupaten Lombok Tengah 2020 .....	245
	<b><i>Number of Fishing Boats by Subdistrict and Type of Boat in Lombok Tengah Regency 2020</i></b> .....	<b>245</b>
<b>5.5</b>	<b>KETAHANAN PANGAN</b> .....	<b>246</b>
	<b><i>FOOD SECURITY</i></b> .....	<b>246</b>
5.5.1	Tabel Capaian Skor Pola Pangan Harapan (PPH) Kabupaten Lombok Tengah 2020 .....	246
	<b><i>Table of Achievement of PPH Score in Central Lombok Regency in 2020</i></b> .....	<b>246</b>
5.5.2	Tabel Capaian Skor Pola Pangan Harapan (PPH) Kabupaten Lombok Tengah 2014 - 2020 .....	247
	<b><i>Table of Achievement of PPH Score in Central Lombok Regency in 2014 - 2020</i></b> .....	<b>247</b>
<b>6.</b>	<b>INDUSTRI, PERTAMBANGAN, DAN ENERGI/INDUSTRY, MINING, AND ENERGY</b> .....	<b>249</b>
	<i>Number of Customers PDAM by Subdistrict in Lombok Tengah Regency, 2020</i> .....	255
6.1	Jumlah Pelanggan dan Air yang Disalurkan Menurut Kecamatan di Kabupaten Lombok Tengah, 2020 .....	258
	<i>Number of Customers and Distributed Water by Subdistrict in Lombok Tengah Regency, 2020</i> .....	258
6.2	Banyaknya Perusahaan Industri Agro Menurut Unit Usaha Tenaga Kerja dan Investasi Per Kecamatan di Kabupaten Lombok Tengah 2019 ..	<b>259</b>
6.2	Nilai Produksi dan Bahan Baku Industri Agro Menurut Kecamatan di Kabupaten Lombok Tengah 2019 .....	260
6.4	Banyaknya Perusahaan Industri Sandang Menurut Unit Usaha Tenaga Kerja dan Investasi Per Kecamatan di Kabupaten Lombok Tengah 2019 .....	261
6.5	Nilai Produksi dan Bahan Baku Industri Sandang Menurut Kecamatan di Kabupaten Lombok Tengah 2019 .....	262
6.6	Banyaknya Perusahaan Industri Kimia dan Bahan Bangunan Menurut Unit Usaha Tenaga Kerja dan Investasi Per Kecamatan di Kabupaten Lombok Tengah 2019 .....	263

6.7	Nilai Produksi dan Bahan Baku Industri Kimia dan Bahan Bangunan Menurut Kecamatan di Kabupaten Lombok Tengah 2019.....	264
6.8	Banyaknya Perusahaan Industri Kerajinan Menurut Unit Usaha Tenaga Kerja dan Investasi Per Kecamatan di Kabupaten Lombok Tengah 2019.....	265
6.9	Nilai Produksi dan Bahan Baku Industri Kerajinan Menurut Kecamatan di Kabupaten Lombok Tengah 2019.....	266
6.10	Banyaknya Perusahaan Industri Logam Mesin Elektronika dan Aneka Menurut Unit Usaha Tenaga Kerja dan Investasi Per Kecamatan di Kabupaten Lombok Tengah 2019.....	267
6.11	Nilai Produksi dan Bahan Baku Industri Logam Mesin Elektronika dan Aneka Menurut Kecamatan di Kabupaten Lombok Tengah 2019	268
<b>8.</b>	<b>TRANSPORTASI DAN KOMUNIKASI/TRANSPORTATION AND COMMUNICATION .....</b>	<b>269</b>
	<i>Length of Roads by Type of Road Surface in Lombok Tengah Regency (km), 2020 .....</i>	<i>275</i>
	<i>Length of Roads by Condition of Roads in Lombok Tengah Regency (km), 2019.....</i>	<i>277</i>
<b>8.1</b>	<b>TRANSPORTASI.....</b>	<b>278</b>
	<b>TRANSPORTATION .....</b>	<b>278</b>
8.1.1	Panjang Jalan Menurut Tingkat Kewenangan Pemerintahan di Kabupaten Lombok Tengah (km), 2017–2020 .....	278
	<i>Length of Roads by Level of Government Authority in Lombok Tengah Regency (km), 2017–2020.....</i>	<i>278</i>
8.1.2	Panjang Jalan Menurut Jenis Permukaan Jalan di Kabupaten Lombok Tengah (km), 2017–2020.....	
	<b><i>Length of Roads by Type of Road Surface in Lombok Tengah Regency (km), 2017–2020 .....</i></b>	<b><i>279</i></b>
8.1.3	Panjang Jalan Menurut Kondisi Jalan di Kabupaten Lombok Tengah (km), 2017–2020 .....	
	<b><i>Length of Roads by Condition of Roads in Lombok Tengah Regency (km), 2017–2020 .....</i></b>	<b><i>280</i></b>
8.1.4	Lalu Lintas Pesawat Domestik di Bandara Internasional Lombok Menurut Bulan, 2017–2020 .....	281
	<i>Domestic Airplane Traffic at Lombok International Airport by Month, 2017–2020 .....</i>	<i>281</i>

8.1.5	Lalu Lintas Penumpang Domestik di Bandara Internasional Lombok Menurut Bulan, 2018-2020.....	282
	<b>Domestic Passanger Traffic at Lombok International Airport by Month, 2018-2020.....</b>	282
8.1.6	Lalu Lintas Bagasi Domestik di Bandara Internasional Lombok Menurut Bulan, 2018-2020 .....	283
	<b>Domestic Baggage Traffic at Lombok International Airport by Month, 2018-2020.....</b>	283
8.1.7	Lalu Lintas Kargo Domestik di Bandara Internasional Lombok Menurut Bulan, 2018-2020 .....	284
	<b>Domestic Cargo Traffic at Lombok International Airport by Month, 2018-2020.....</b>	284
8.1.8	Lalu Lintas Pesawat Internasional di Bandara Internasional Lombok Menurut Bulan, 2018-2020.....	285
	<b>International Airplane Traffic at Lombok International Airport by Month, 2018-2020.....</b>	285
8.1.9	Lalu Lintas Penumpang Internasional di Bandara Internasional Lombok Menurut Bulan, 2018-2020.....	286
	<b>International Passangers Traffic at Lombok International Airport by Month, 2018-2020 .....</b>	286
8.1.10	Lalu Lintas Bagasi Internasional di Bandara Internasional Lombok Menurut Bulan, 2018-2020.....	287
	<b>International Baggage Traffic at Lombok International Airport by Month, 2018-2020.....</b>	287
8.1.11	Lalu Lintas Kargo Internasional di Bandara Internasional Lombok Menurut Bulan, 2018-2020.....	288
	<b>International Cargo Traffic at Lombok International Airport by Month, 2018-2020.....</b>	288
8.1.12	Lalu Lintas Pesawat Domestik dan Internasional di Bandara Internasional Lombok Menurut Bulan, 2018-2020 .....	289
	<b>Domestic And International Airplane Traffic at Lombok International Airport by Month, 2018-2020.....</b>	289
8.1.13	Lalu Lintas Penumpang Domestik dan Internasional di Bandara Internasional Lombok Menurut Bulan, 2018-2020.....	290
	<b>Domestic And International Passangers Traffic at Lombok International Airport by Month, 2018-2020 .....</b>	290

	290	
8.1.14	Lalu Lintas Bagasi Domestik dan Internasional di Bandara Internasional Lombok Menurut Bulan, 2018-2020 .....	291
	<i>Domestic And International Baggage Traffic at Lombok International Airport by Month, 2018-2020 .....</i>	<i>291</i>
	291	
8.1.15	Lalu Lintas Kargo Domestik dan Internasional di Bandara Internasional Lombok Menurut Bulan, 2018-2020 .....	292
	<i>Domestic And International Cargo Traffic at Lombok International Airport by Month, 2018-2020.....</i>	<i>292</i>
	292	
<b>8.2</b>	<b>KOMUNIKASI.....</b>	<b>293</b>
	<b>COMMUNICATION .....</b>	<b>293</b>
8.2.1	Jumlah Kantor Pos Pembantu Menurut Kecamatan di Kabupaten Lombok Tengah , 2017–2020.....	293
	<i>Number of Post Offices Subsidiaries by Subdistrict in in Lombok Tengah Regency, 2017–2020.....</i>	<i>293</i>
.2.2	Jumlah Menara Telekomunikasi Swasta Menurut Kecamatan di Kabupaten Lombok Tengah, 2018 - 2020.....	
	<b><i>Number of private telecommunications towers by district in Lombok Tengah Regency, 2018 –2020.....</i></b>	<b>294</b>
<b>9.</b>	<b>PERBANKAN, KOPERASI, DAN HARGA-HARGA/BANKING, COOPERATIVE, AND PRICES .....</b>	<b>295</b>
	<i>Number of Active Cooperative by Subdistrict in Lombok Tengah Regency, 2019.....</i>	<i>301</i>
	<i>Number of Cooperative by Kind of Cooperative in Lombok Tengah Regency, 2019.....</i>	<i>303</i>
9.1	Jumlah Koperasi Aktif Menurut Kecamatan di Kabupaten Lombok Tengah, 2018–2019.....	305
	<i>Number of Active Cooperative by Subdistrict in Lombok Tengah Regency, 2018–2019 .....</i>	<i>305</i>
9.2	Jumlah Koperasi Menurut Jenis Koperasi dan Kecamatan di Kabupaten Lombok Tengah, 2019.....	306
	<i>Number of Cooperative by Kind of Cooperative and Subdistrict in Lombok Tengah Regency, 2019 .....</i>	<i>306</i>

9.3	Jumlah Kantor Bank Menurut Kelompok Bank di Kabupaten Lombok Tengah, 2015–2020.....	
	<b>Number of Bank Offices by Group of Banks in Lombok Tengah Regency, 2015–2019 .....</b>	<b>307</b>
9.4	Posisi Pinjaman Rupiah Menurut Lapangan Usaha di Kabupaten Lombok Tengah, 2020.....	
	<b>Position of Rupiah Loan by Business Field in Lombok Tengah Regency, 2020.....</b>	<b>308</b>
9.5	Posisi Pinjaman Rupiah Menurut Jenis Penggunaan di Kabupaten Lombok Tengah, 2020.....	
	<b>Position of Rupiah Loan by Usage, 2020 .....</b>	<b>310</b>
9.6	Posisi Pinjaman Rupiah Menurut Skala Bisnis di Kabupaten Lombok Tengah, 2020.....	
	<b>Rupiah Loan Position by Business Scale in Lombok Tengah Regency, 2020.....</b>	<b>311</b>
<b>10.</b>	<b>PENGELUARAN PENDUDUK/POPULATION EXPENDITURE . 313</b>	
	<i>Percentage of Monthly Expenditure per Capita by Commodity Group in Lombok Tengah Regency, 2020.....</i>	<i>319</i>
10.1	Rata-rata Pengeluaran per Kapita Sebulan Menurut Kelompok Komoditas (ribu rupiah) di Kabupaten Lombok Tengah, 2019 dan 2020.....	322
	<i>Monthly Average Expenditure per Capita by Commodity Group (thousand rupiahs) in Lombok Tengah Regency, 2019 and 2020 .....</i>	<i>322</i>
10.2	Persentase Pengeluaran per Kapita Sebulan Menurut Kelompok Komoditas di Kabupaten Lombok Tengah, 2019 dan 2020 .....	323
	<i>Percentage of Monthly Expenditure per Capita by Commodity Group in Lombok Tengah Regency, 2019 and 2020.....</i>	<i>323</i>
10.3	Persentase Penduduk Menurut Golongan Pengeluaran Per Kapita Sebulan di Kabupaten Lombok Tengah, 2019 dan 2020.....	
	<b>Percentage of Population by Per Capita Spending Group a Month in Lombok Tengah Regency, 2019 and 2020 .....</b>	<b>324</b>
<b>8.</b>	<b>SISTEM NERACA REGIONAL/SYSTEM OF REGIONAL ACCOUNTS ..</b>	<b>325</b>
12.1	Laju Pertumbuhan Produk Domestik Regional Bruto Atas Dasar Harga Berlaku Menurut Lapangan Usaha, 2016–2020.....	337
	<i>Growth Rate of Gross Regional Domestic Product at 2010 Constant Market Prices by Industry (percent), 2016–2020.....</i>	<i>337</i>

<b>12.1</b>	<b>PDRB MENURUT LAPANGAN USAHA .....</b>	<b>338</b>
	<b>GRDP BY INDUSTRY.....</b>	<b>338</b>
12.1.1	Produk Domestik Regional Bruto Atas Dasar Harga Berlaku Menurut Lapangan Usaha (miliar rupiah), 2016–2020 .....	338
	<i>Gross Regional Domestic Product at Current Market Prices by Industry (billion rupiahs), 2016–2020.....</i>	<i>338</i>
12.1.2	Produk Domestik Regional Bruto Atas Dasar Harga Konstan 2010 Menurut Lapangan Usaha (miliar rupiah), 2016–2020.....	343
	<i>Gross Regional Domestic Product at 2010 Constant Market Prices by Industry (billion rupiahs), 2016–2020.....</i>	<i>343</i>
12.1.3	Distribusi Persentase Produk Domestik Regional Bruto Atas Dasar Harga Berlaku Menurut Lapangan Usaha, 2016–2020.....	348
	<i>Percentage Distribution of Gross Regional Domestic Product at Current Market Prices by Industry, 2016–2020.....</i>	<i>348</i>
12.1.4	Laju Pertumbuhan Produk Domestik Regional Bruto Atas Dasar Harga Konstan 2010 Menurut Lapangan Usaha (persen), 2016–2020.....	353
	<i>Growth Rate of Gross Regional Domestic Product at 2010 Constant Market Prices by Industry (percent), 2016–2020.....</i>	<i>353</i>
<b>12.2</b>	<b>PDRB MENURUT PENGELUARAN.....</b>	<b>358</b>
	<b>GRDP BY EXPANDITURE.....</b>	<b>358</b>
12.2.1	Produk Domestik Regional Bruto Atas Dasar Harga Berlaku Menurut Pengeluaran di Kabupaten Lombok Tengah (Miliar rupiah), 2015–2019.....	358
	<i>Gross Regional Domestic Product at Current Market Prices by Expenditure in Lombok Tengah Regency (Billions rupiahs), 2015–2019 .....</i>	<i>358</i>
12.2.2	Produk Domestik Regional Bruto Atas Dasar Harga Konstan 2010 Menurut Pengeluaran di Kabupaten Lombok Tengah (Miliar rupiah), 2015–2019.....	363
	<i>Gross Regional Domestic Product at 2010 Constant Market Prices by Expenditure in Lombok Tengah Regency (Billions rupiahs), 2015–2019 .....</i>	<i>363</i>
12.2.3	Distribusi Persentase Produk Domestik Regional Bruto Atas Dasar Harga Berlaku Menurut Pengeluaran di Kabupaten Lombok Tengah, 2015–2019 .....	368
	<i>Percentage Distribution of Gross Regional Domestic Product at Current</i>	

	Market Prices by Expenditure in Lombok Tengah Regency, 2015–2019 .....	368
12.2.4	Laju Pertumbuhan Produk Domestik Regional Bruto Atas Dasar Harga Konstan 2010 Menurut Pengeluaran di Kabupaten Lombok Tengah (persen), 2015–2019 .....	373
	<i>Growth Rate of Gross Regional Domestic Product at 2010 Constant Market Prices by Expenditure in Lombok Tengah Regency (percent), 2015–2019</i> .....	373
<b>13.</b>	<b>PERBANDINGAN ANTAR KABUPATEN/KOTA/ REGENCY/MUNICIPAL COMPARISON .....</b>	<b>379</b>
13.1	Penduduk, Laju Pertumbuhan Penduduk, Distribusi Persentase Penduduk, Rasio Jenis Kelamin Penduduk Menurut Kabupaten/Kota di Provinsi Nusa Tenggara Barat .....	
	<b><i>Population, Population Growth Rate, Percentage Distribution of Population, and Population Sex Ratio by Regency/Municipality in Nusa Tenggara Barat Province</i> .....</b>	<b>389</b>
13.2	Laju Pertumbuhan Produk Domestik Regional Bruto Atas Dasar Harga Konstan 2010 Menurut Kabupaten/Kota di Provinsi Nusa Tenggara Barat (persen), 2016–2020.....	
	<b><i>Rate of Growth of Gross Regional Domestic Products at Constant 2010 Prices by Regency/Municipality in Nusa Tenggara Barat Province (percent), 2016–2020</i> .....</b>	<b>391</b>
13.3	Jumlah Penduduk Miskin Menurut Kabupaten/Kota di Provinsi Nusa Tenggara Barat (ribu), 2016–2020.....	392
	<b><i>Number of Poor Population by Regency/Municipality in Nusa Tenggara Barat Province (thousand), 2016–2020</i> .....</b>	<b>392</b>
13.4	Indeks Pembangunan Manusia Menurut Kabupaten/Kota di Provinsi Nusa Tenggara Barat, 2016–2020.....	
	<b><i>Human Development Index by Regency/Municipality in Nusa Tenggara Barat Province, 2016–2020</i> .....</b>	<b>393</b>



## PENJELASAN UMUM/EXPLANATORY NOTES

Tanda-tanda, satuan-satuan, dan lain-lainnya yang digunakan dalam publikasi ini adalah sebagai berikut:

*Symbols, measurement units, and acronyms which are used in this publication, are as follows:*

### 1. TANDA-TANDA/SYMBOLS

Data tidak tersedia/Data not available .....	: ...
Tidak ada atau nol /Null or zero .....	: -
Data dapat diabaikan/Data negligible .....	: 0
Tanda decimal/Decimal point .....	: ,
Data tidak dapat ditampilkan/Not applicable .....	: NA
Angka estimasi/Estimated figures .....	: e
Angka diperbaiki/Revised figures .....	: r
Angka sementara/Preliminary figures .....	: x
Angka sangat sementara/Very preliminary figures .....	: xx
Angka sangat sangat sementara/Very very preliminary figures .....	: xxx

### 2. SATUAN/UNITS

barel/barrel .....	: 158,99 liter/litres = 1/6,2898 m <sup>3</sup>
hektar (ha)/hectare (ha) .....	: 10 000 m <sup>2</sup>
kilometer (km)/kilometres (km) .....	: 1 000 meter/meters (m)
knot/knot .....	: 1,8523 km/jam (km/hour)
kuintal/quintal .....	: 100 kg
KWh .....	: 1 000 Watt hour
MWh .....	: 1 000 KWh
liter (untuk beras)/litre (for rice) .....	: 0,80 kg
MMSCF .....	: 1/35,3 m <sup>3</sup>
metrik ton (m.ton)/metric ton (m. ton) .....	: 0,98421 long ton = 1 000 kg
ons/ounce .....	: 28,31 gram/grams
ton .....	: 1 000 kg

Satuan lain: buah, dus, butir, helai/lembar, kaleng, batang, pulsa, ton kilometer (ton-km), jam, menit, persen (%).

*Other units: unit, pack, pieces, sheet, tin, pulse, ton-kilometres(ton-km), hour, minute, percent (%).*

Perbedaan angka di belakang koma disebabkan oleh pembulatan angka.

*The difference in decimal numbers is caused by rounding.*

<https://lomboktengahkab.bps.go.id>

## DAFTAR SINGKATAN/ LIST OF ABBREVIATIONS

SI	: Stasiun Iklim
SIMPK	: Stasiun Meteorologi Pertanian Khusus
t.t	: Tempat tidur
BCG	: Bacillus Calmette Guerin
DPT	: Difteri, Pertusis, Tetanus
TT	: Tetanus Toxoid
IOT	: Industri Obat Tradisional/ <i>Traditional Medicine Industry</i>
IKOT	: Industri Kecil Obat Tradisional/ <i>Traditional Medicine Small</i>
Alkes	: Alat kesehatan/ <i>Health Kits</i>
PKRT	: Perbekalan Kesehatan Rumah tangga/ <i>Household Health Logistics</i>
Kompl	: Komplemen/ <i>Complement</i>
IRTP	: Industri Pangan Produksi Rumah Tangga/ <i>Foods Home Industry</i>
PBF	: Pedagang Besar Farmasi/ <i>Pharmacy Whole-seller</i>
GFK	: Gudang Farmasi Kab/Kota/Regency/ <i>Municipality Pharmacy Warehouse</i>
RB	: Rumah Bersalin/ <i>Delivery House</i>
Pustu	: Puskesmas pembantu/ <i>Auxiliary Public Health Center</i>
BP	: Balai Pengobatan/ <i>Polyclinic</i>
TPS	: Tempat Pembuangan Sementara / <i>landfill</i>
Jamkesmas	: Jaminan kesehatan masyarakat miskin/ <i>Poor public health insurance</i>
PJKMU	: Program Jaminan Kesehatan Masyarakat Umum
SIUP	: Surat Ijin Usaha Perdagangan/ <i>Trading Permission Letter</i>
TDP	: Tanda Daftar Perusahaan/ <i>Company Registration Identity</i>
API	: Angka Pengenal Importir/ <i>Importer's Identity Number</i>

## Statistik Kunci, 2017–2019 Key Statistics, 2017–2019

Rincian/Description	Satuan/Unit	2017	2018	2019
(1)	(2)	(5)	(6)	(7)
<b>SOSIAL/SOCIAL</b>				
Penduduk <sup>1</sup> /Population <sup>1</sup>	juta/million	261,9	265,0	265,0
Laju Pertumbuhan Penduduk <sup>1</sup> /Population Growth <sup>1</sup>	%	1,23 <sup>1</sup>	1,19	1,19
Angka Kelahiran Total-AKT <sup>1</sup> /Total Fertility Rate-TFR <sup>1</sup>	anak/child	2,33	2,30	2,30
Angka Kematian Bayi-AKB (per 1000 kelahiran hidup) <sup>1</sup> Infant Mortality Rate-IMR (per 1000 life births) <sup>1</sup>	bayi infant	25,1	24,6	24,6
Angka Harapan Hidup <sup>1</sup> -e <sub>y</sub> /Life Expectancy Rate <sup>1</sup>	tahun/years	71,1	71,2	71,2
Angka Melek Huruf Usia 15+/ <i>Literacy Rate Aged 15+</i>	%	95,5	95,7	95,7
Tingkat Partisipasi Angkatan Kerja -TPAK <sup>2</sup> <i>Labour Force Participation Rate-LFPR<sup>2</sup></i>	%	66,7 <sup>3</sup>	67,3 <sup>3</sup>	67,3 <sup>3</sup>
Tingkat Pengangguran Terbuka-TPT <sup>2</sup> <i>Unemployment Rate-UR<sup>2</sup></i>	%	5,5 <sup>4</sup>	5,3 <sup>4</sup>	5,3 <sup>4</sup>
Penduduk Miskin <sup>5</sup> /Poor People <sup>4</sup>	juta/million	27,8	25,9	25,9
Persentase Penduduk Miskin <sup>4</sup> <i>Percentage of Poor People<sup>4</sup></i>	%	10,6	9,8	9,8
Indeks Pembangunan Manusia-IPM <sup>5</sup> <i>Human Development Index<sup>5</sup></i>	–	70,8	71,4	71,4
<b>EKONOMI/ECONOMIC</b>				
Produk Domestik Bruto (PDB) Harga Berlaku <sup>6</sup> <i>Gross Domestic Bruto (GDP) at Current Price<sup>6</sup></i>	triliun rupiah <i>trillion rupiahs</i>	13 587,2 <sup>x</sup>	14 837,4 <sup>xx</sup>	14 837,4 <sup>xx</sup>
Laju Pertumbuhan Ekonomi <sup>8</sup> /Economic Growth <sup>7</sup>	%	5,1 <sup>x</sup>	5,2 <sup>xx</sup>	5,2 <sup>xx</sup>
PDB Per Kapita Harga Berlaku <sup>6,8</sup> <i>Per Capita of GDP at Current Price<sup>6,8</sup></i>	juta rupiah <i>million rupiahs</i>	51,9 <sup>x</sup>	56,0 <sup>xx</sup>	56,0 <sup>xx</sup>
Inflasi/ <i>Inflation (y-o-y)</i>	%	3,69 <sup>9</sup>	3,1 <sup>9</sup>	3,19 <sup>9</sup>
Ekspor/ <i>Export</i>	miliar/billion US\$	168,8	180,0	180,0
Impor/ <i>Import</i>	miliar/billion US\$	157,0	188,7	188,7
Wisatawan Asing/ <i>Foreign Tourists</i>	juta/million	14,0	15,8	15,8
Uang Beredar Luas (M <sub>2</sub> ) <i>Broad Money</i>	triliun rupiah <i>trillion rupiahs</i>	5 419,2	5 760,0	5 760,0
Posisi Cadangan Devisa/ <i>Reserve Asset Position</i>	miliar/billion US\$	130,2	120,7	120,7
Realisasi Penanaman Modal Dalam Negeri-PMDN <i>Realization of Domestic Investment</i>	triliun rupiah <i>trillion rupiahs</i>	262,4	328,6	328,6
Realisasi Penanaman Modal Asing-PMA <i>Realization of Foreign Investment</i>	miliar/billion US\$	32,2	29,3	29,3
Suku Bunga Sertifikat Bank Indonesia (1 bulan) <sup>10</sup> <i>Interest Rate of Bank Indonesia Certificate (1 month)<sup>10</sup></i>	%	...	...	...
Kurs Tengah US\$/ <i>Middle Rates of US\$</i>	rupiah/rupiahs	13 548	14 481	14 481
Indeks Harga Saham Gabungan (IHSG) <i>Composite Stocks Price Index (CSP)</i>	–	6 355,7	6 194,5	6 194,5

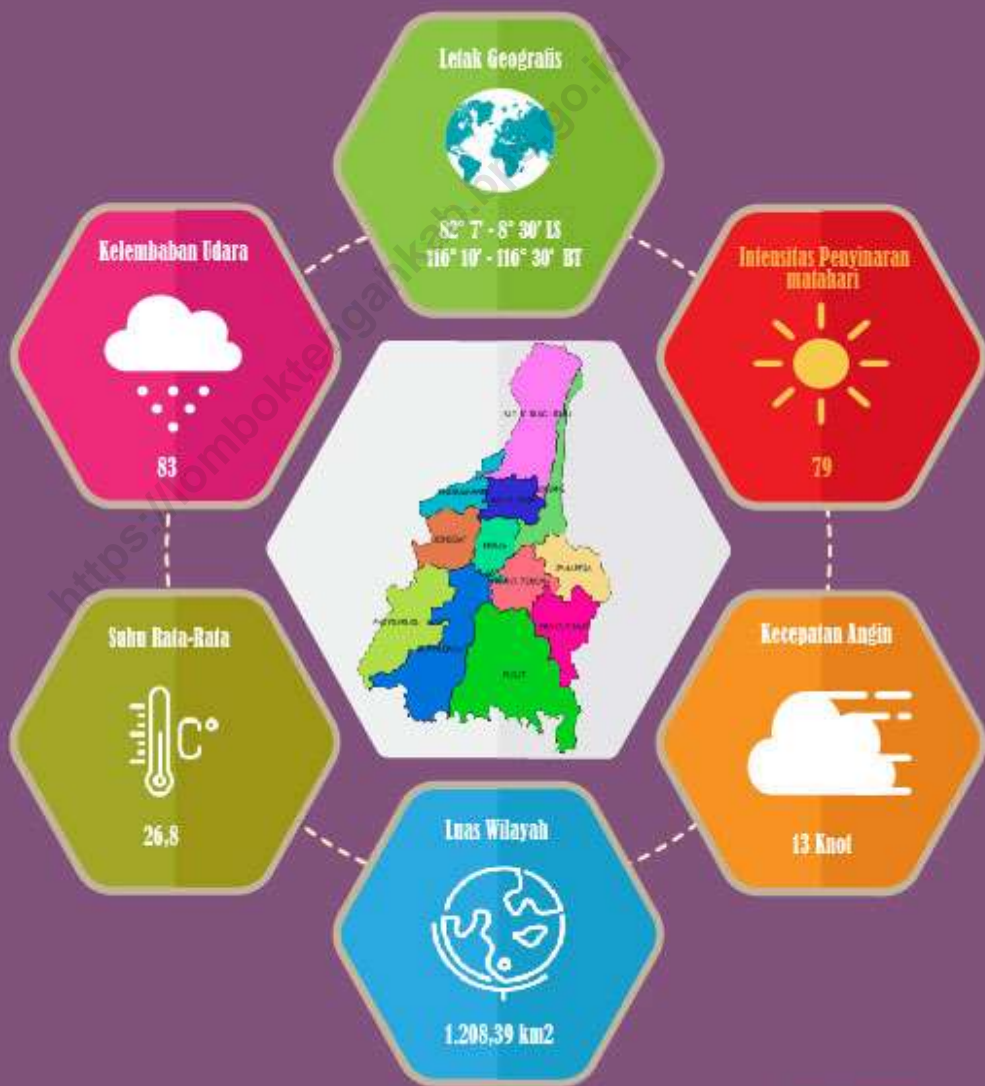
- Catatan/Notes: <sup>1</sup> Data 2006–2009: berdasarkan hasil SUPAS 2005; mulai 2010: Hasil proyeksi penduduk Indonesia 2010–2035 (pertengahan tahun/Juni)/*Data in 2006–2009: based on SUPAS 2005; since 2010: The result of Indonesia population prjection 2010–2035 (mid year/June)*
- <sup>2</sup> Kondisi Agustus/*Condition at August*
- <sup>3</sup> Menggunakan penimbang hasil proyeksi penduduk tahun 2010–2035/*Weighted by the 2010–2035 population projection*
- <sup>4</sup> Kondisi Maret/*Condition at March*
- <sup>5</sup> Sejak tahun 2010, IPM dihitung dengan metode baru. Komponen IPM metode baru adalah angka harapan hidup saat lahir, harapan lama sekolah, rata-rata lama sekolah, dan pengeluaran per kapita/*Since 2010, HDI was calculated using new method. New HDI component are life expectancy at birth, expected years of schooling, means years of schooling, and expenditure per capita*
- <sup>6</sup> Mulai tahun 2010 mengadopsi *System of National Account 2008 (SNA 2008)*/Since 2010 is in line with *System of National Account 2008 (SNA 2008)*
- <sup>7</sup> Sebelum 2011 menggunakan tahun dasar 2000 (2000=100), mulai 2011 menggunakan tahun dasar 2010 (2010=100)/*Before 2011 using 2000 base year (2000=100), since 2011 using 2010 base year (2010=100)*
- <sup>8</sup> Mulai 2010 proyeksi penduduk berdasarkan hasil SP2010/*Since 2010 population projection based on SP2010*
- <sup>9</sup> IHK 82 kota (2012 = 100)/*CPI 82 cities (2012 = 100)*
- <sup>10</sup> Mulai 2010: menggunakan SBI 9 bulan/*Since 2010: using SBI 9 month*



# GEOGRAFI DAN IKLIM

# 1

## GEOGRAPHY AND CLIMATE







**PENJELASAN TEKNIS**

1. Secara definitif Propinsi Nusa Tenggara Barat pada Tahun 2019 memiliki sepuluh kabupaten/kota. Kabupaten Lombok Tengah sebagai salah satu bagian dari Propinsi Nusa Tenggara Barat memiliki posisi koordinat bumi antara 116 05' sampai 116 24' Bujur Timur dan 8 24' sampai 8 57' Lintang Selatan dengan luas wilayah mencapai 1.208,39 km<sup>2</sup> (120.839 ha).
2. Dari segi letak geografis, Kabupaten Lombok Tengah diapit oleh dua kabupaten lain yakni Kabupaten Lombok Barat di sebelah barat dan utara serta Kabupaten Lombok Timur di sebelah timur dan utara, sedangkan di bagian selatan berbatasan dengan Samudra Indonesia.
3. Pada tahun 2010 yaitu sekitar bulan september dan oktober, Kabupaten Lombok Tengah mengalami pemekaran wilayah desa sebanyak 15 desa, sehingga jumlah desa yang ada di kabupaten Lombok Tengah berjumlah 139 desa. Sedangkan jumlah kecamatan tetap berjumlah 12 kecamatan.

**TECHNICAL NOTES**

1. *Nusa Tenggara Barat Province definitively has ten regencies / municipality in 2019. Lombok Tengah Regency as one part of the Province of West Nusa Tenggara has coordinates position between 116 05' until 116 24' East Longitude and 8 24' until 8 57' South latitude with total area 1,208.39 km<sup>2</sup> (120 839 Ha).*
2. *Based on geographical location, Lombok Tengah Regency bordered by two other districts, Lombok Barat Regency in the west and north as well as Lombok Timur Regency in the east and north, while in the south bordered by the Indonesian Ocean.*
3. *In 2010 which is around the month of September and October, Lombok Tengah Regency experiencing village expansion as many as 15 villages, bringing the total number of villages in Lombok Tengah Regency amounted to 139 villages. While number of sub-districts still amounted to 12 sub-districts.*

**ULASAN****Geografi**

Jumlah desa yang ada di kabupaten Lombok Tengah berjumlah 139 desa. Sedangkan jumlah kecamatan tetap berjumlah 12 kecamatan dengan luas wilayah berkisar antara 50 hingga 234 km<sup>2</sup>. Kecamatan Pujut merupakan salah satu kecamatan terluas dengan wilayah mencapai 19,33 persen dari luas wilayah kabupaten, diikuti Kecamatan Batukliang Utara, Praya Barat dan Praya Barat Daya dengan persentase masing-masing 15,06, 12,64 dan 10,34 persen. Sementara itu kecamatan-kecamatan lainnya memiliki persentase luas wilayah dibawah tujuh persen.

Melihat posisi geografis Lombok Tengah, maka jarak antara ibu kota kabupaten dengan ibu kota kecamatan memiliki radius yang relatif dekat yang berkisar antara 0 hingga 20 km. Namun antara ibu kota kecamatan yang satu dengan ibu kota kecamatan lain yang terjauh mencapai jarak 41 km yakni antara ibu kota Kecamatan Pringgarata dengan ibu kota Kecamatan Janapria.

Dilihat dari tofografi, bagian utara wilayah Kabupaten Lombok Tengah merupakan daerah dataran tinggi dan merupakan areal kaki Gunung Rinjani yang meliputi Kecamatan Batukliang, Batukliang Utara, Kopang, dan

**DESCRIPTION****Geography**

*Total number of villages in Lombok Tengah Regency amounted to 139 villages. While number of sub-districts still amounted to 12 sub-districts with an area ranging from 50 to 234 km<sup>2</sup>, Pujut sub-district is one of the largest sub-districts in the region reached 19.33 percent of the region area, followed by Batukliang Utara, Praya Barat, and Praya Barat Daya sub-district with area percentage of each is 15.06, 12.64 and 10.34 percent, meanwhile other sub-districts have a percentage of an area below seven percent.*

*If looking at geographical position of Lombok Tengah Regency, it appears that the distance between regency capital with sub-district capitals is relatively close that ranges from 0 to 20 km. But the farthest distance between sub-district capitals with each other sub-district capitals reaches 41 km which is Pringgarata sub-district capital and Janapria sub-district capital have that farthest distance.*

*Based on the tofography, the northern part of Lombok Tengah Regency is a plateau area at foot of Mount Rinjani, which is includes Batukliang, Batukliang Utara, Kopang, and Pringgarata Sub-district. Rainfall in*

Pringgarata. Curah hujan pada daerah ini relatif tinggi dan dapat menjadi pendukung bagi kegiatan di sektor pertanian. Selain itu di bagian utara terdapat aset wisata terutama pariwisata alam pegunungan dengan pemandangan yang indah dan udara yang sejuk.

Bagian tengah meliputi Kecamatan Praya, Praya Tengah, Praya Barat, Praya Barat Daya, Praya Timur, Janapria dan sebagian Kecamatan Jonggat merupakan wilayah dataran rendah yang memiliki potensi pertanian padi dan palawija, didukung oleh hamparan lahan sawah yang luas dengan sarana irigasi yang memadai.

Sedangkan bagian Selatan merupakan daerah yang berbukit-bukit dan sekaligus berbatasan dengan Samudra Indonesia. Bagian selatan ini meliputi wilayah Kecamatan Pujut, sebagian Kecamatan Praya Barat, Praya Barat Daya dan Praya Timur. Karena berbatasan dengan Samudra Indonesia, maka wilayah ini memendam potensi wisata pantai yang indah dengan gelombang yang cukup fantastik. Sebagai pendukung wisata, di wilayah bagian selatan telah dilengkapi berbagai fasilitas penunjang seperti hotel, restoran, termasuk sarana jalan yang memadai.

*this area is relatively high and good to support activities in agricultural sector. Also in the northern part of the regency there are mountain area with beautiful scenery and cool air as tourism assets.*

*The middle part of regency area includes Praya, Praya Tengah, Praya Barat, Praya Barat Daya, Praya Timur, Janapria and most of Jonggat sub-district is lowland area with agricultural potential of paddy and other crops, supported by large paddy fields and adequate irrigation facilities.*

*While the southern part of regency is hilly area and also bordered by Indonesian Ocean. It includes Pujut, part of Praya Barat, Praya Barat Daya and Praya Timur sub-district. This area has great tourism potential with beautiful beaches facing the Indonesia Ocean that have quite fantastic waves. To support tourism, the area already has various facilities such as hotels, restaurants, and good highway.*

### **Iklm**

Kabupaten Lombok Tengah memiliki iklim tropis dengan musim kemarau yang kering. Musim hujan yang cukup tinggi di sepanjang tahun. Jumlah hari hujan per bulan di Kabupaten Lombok Tengah berkisar antara 3 hingga 22 hari dengan curah hujan berkisar antara 4 mm hingga 319 mm.

Dilihat menurut bulan yang memiliki hari hujan terbanyak yakni bulan Januari dan Maret, sebaliknya bulan Oktober memiliki jumlah hari hujan paling sedikit.

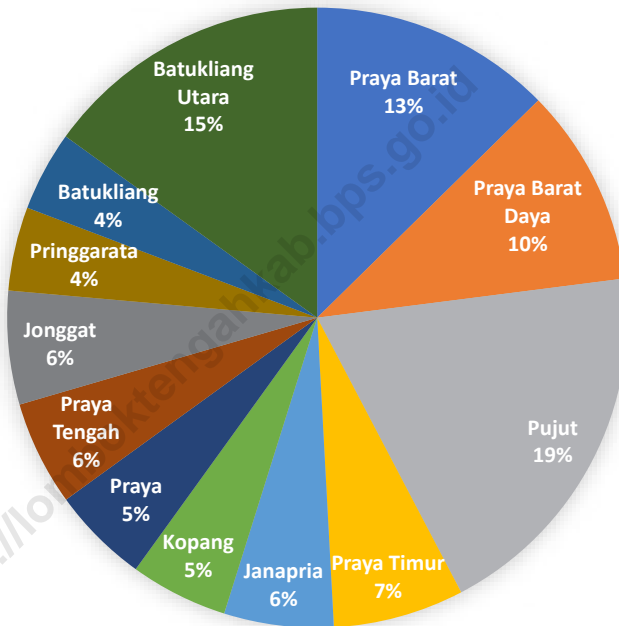
### **Climate**

*Lombok Tengah Regency has a tropical climate with a dry summer. The rainy season is quite high throughout the year. Number of rainy days per month in Lombok Tengah Regency ranges from 3 to 22 days with rainfall ranging from 4 mm to 319 mm.*

*According to the month that has the most rainy days is January and March, otherwise October has the fewest number of rainy days.*

<https://lomboktengahkab.go.id>

**Gambar 1.1** Luas Daerah menurut Kecamatan (%), 2020  
**Figures 1.1** Area of Subdistrict (%), 2020

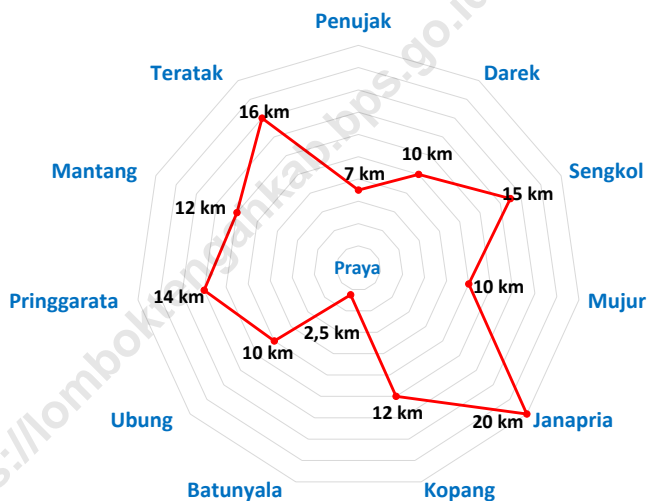


Sumber/Source : Kementerian Dalam Negeri/Ministry of Home Affairs

<https://lomboktengahkab.bps.go.id>

**Gambar** 1.2  
**Figures**

**Jarak Ibukota Kecamatan ke Ibukota Kabupaten, 2020**  
**Distance to The Capital, 2020**



Sumber/Source : Dinas Perhubungan, Komunikasi dan Informatika Kab. Lombok Tengah/ *Transportation, Communication and Information Service of Lombok Tengah Regency*

<https://lomboktengahkab.bps.go.id>



## 1.1 KEADAAN GEOGRAFI GEOGRAPHY CONDITION

**Tabel** 1.1.1 **Luas Daerah dan Jumlah Pulau Menurut Kecamatan, 2020**  
**Table** 1.1.1 **Total Area and Number of Islands by Subdistrict, 2020**

Kecamatan Subdistrict	Ibukota Kecamatan Capital of Subdistrict	Luas <sup>1</sup> Total Area <sup>1</sup> (km <sup>2</sup> /sq.km)
(1)	(2)	(3)
Praya Barat	Penujak	152,75
Praya Barat Daya	Darek	124,97
Pujut	Sengkol	233,55
Praya Timur	Mujur	82,57
Janapria	Janapria	69,05
Kopang	Kopang	61,66
Praya	Praya	61,26
Praya Tengah	Batunyala	65,92
Jonggat	Ubung	71,55
Pringgarata	Pringgarata	52,78
Batukliang	Mantang	50,37
Batukliang Utara	Teratak	181,96
<b>Lombok Tengah</b>		<b>1 208,39</b>

Lanjutan Tabel/*Continued Table 1.1.1*

Kecamatan Subdistrict	Persentase (Percentage)	Jumlah Pulau Number Of Island
(1)	(2)	(3)
Praya Barat	12,64	11
Praya Barat Daya	10,34	0
Pujut	19,33	14
Praya Timur	6,83	0
Janapria	5,71	0
Kopang	5,10	0
Praya	5,07	0
Praya Tengah	5,46	0
Jonggat	5,92	0
Pringgarata	4,37	0
Batukliang	4,17	0
Batukliang Utara	15,06	0
<b>Lombok Tengah</b>	<b>100,00</b>	<b>25</b>

Catatan/Note:

Sumber/Source: Kementerian Dalam Negeri/Ministry of Home Affairs

**Tabel**  
**Table** 1.1.2**Tinggi Wilayah di Atas Permukaan Laut (DPL) Menurut Kecamatan di Kabupaten Lombok Tengah, 2020**  
**Height Above Mean Sea Level (AMSL) by Subdistrict in Lombok Tengah Regency, 2020**

Kecamatan Subdistrict	Ibukota Kecamatan Capital of Subdistrict	Tinggi/Height (meter)
(1)	(2)	(6)
Praya Barat	Penujak	100
Praya Barat Daya	Darek	100
Pujut	Sengkol	100
Praya Timur	Mujur	100
Janapria	Janapria	325
Kopang	Kopang	355
Praya	Praya	100
Praya Tengah	Batunyala	100
Jonggat	Ubung	100
Pringgarata	Pringgarata	340
Batukliang	Mantang	350
Batukliang Utara	Teratak	350

Sumber/Source: Badan Pusat Statistik Kabupaten Lombok Tengah/ *Statistics of Lombok Tengah Regency*

**Tabel**  
**Table** 1.1.3

**Luas Wilayah Menurut Jenis Tanah di Kabupaten Lombok Tengah, 2020**  
**Condition of Soil by Type in Lombok Tengah Regency, 2020**

Jenis Tanah Soil Type	Luas (Ha) Area	Persentase Percentage
(1)	(2)	(3)
1. Aluvial	2 414	2,00
2. Regosol Kelabu	26 416	21,86
3. Regosol Coklat	7 222	5,98
4. Brown Forest Soil	9 150	7,57
5. Gromosol Kelabu Tua	30 771	25,46
6. Komplek Gromosol Kelabu Tua, Mediteran Coklat Litosol	6 494	5,37
7. Komplek Mediteran Coklat, Gromosol Kelabu, Regosol Coklat dan Litosol	38 372	31,75
<b>Jumlah/Total</b>	<b>120 839</b>	<b>100,00</b>

Sumber/Source: Kementerian Agraria dan Tata Ruang Kabupaten Lombok Tengah / Ministry of Agrarian and Spatial Planning, Lombok Tengah Regency

**Tabel**  
**Table** 1.1.4

**Luas Wilayah Menurut Kemiringan Tanah di Kabupaten  
Lombok Tengah, 2020**  
**Area According To The Slope by Subdistrict in Lombok  
Tengah Regency, 2020**

Kecamatan Subdistrict	Kelas Kemiringan/ <i>Spreading of Slope</i>				Jumlah Total
	0-2	2-15	15-40	40+	
(1)	(2)	(3)	(4)	(5)	(6)
Praya Barat	7 274	9 587	412	-	17 273
Praya Barat Daya	4 915	6 478	121	-	11 514
Pujut	9 733	13 622	-	-	23 355
Praya Timur	3 436	5 068	-	-	8 504
Janapria	-	6 457	-	-	6 457
Kopang	-	4 760	592	-	5 352
Praya	719	4 649	-	-	5 368
Praya Tengah	1 004	6 346	-	-	7 350
Jonggat	3 388	3 767	-	-	7 155
Pringgarata	673	4 575	30	-	5 278
Batukliang	-	2 623	1 379	1 605	5 607
Batukliang Utara	-	8 247	4 336	5 043	17 626
<b>Lombok Tengah</b>	<b>31 142</b>	<b>76 179</b>	<b>6 870</b>	<b>6 648</b>	<b>120 839</b>

Sumber/Source: Kementerian Agraria dan Tata Ruang Kabupaten Lombok Tengah / Ministry of Agrarian and Spatial Planning, Lombok Tengah Regency

**Tabel 1.1.5** Luas Wilayah Menurut Ketinggian di Kabupaten Lombok Tengah, 2020  
**Table 1.1.5** Area According To The Height by Subdistrict in Lombok Tengah Regency, 2020

Kecamatan Subdistrict	Ketinggian/Height				Jumlah Total
	0-100	100-500	500-1000	1000+	
(1)	(2)	(3)	(4)	(5)	(6)
Praya Barat	5 421	5 715	4 296	1 841	17 273
Praya Barat Daya	3 614	3 810	2 864	1 226	11 514
Pujut	9 643	6 325	5 305	2 082	23 355
Praya Timur	7 679	825	-	-	8 504
Janapria	5 064	1 100	293	-	6 457
Kopang	763	2 919	1 049	621	5 352
Praya	3 971	1 273	124	-	5 368
Praya Tengah	5 435	1 743	172	-	7 350
Jonggat	6 826	94	235	-	7 155
Pringgarata	2 118	1 460	1 700	-	5 278
Batukliang	215	2 480	1 717	1 195	5 607
Batukliang Utara	673	7 797	5 399	3 757	17 626
<b>Lombok Tengah</b>	<b>51 422</b>	<b>35 541</b>	<b>23 154</b>	<b>10 722</b>	<b>120 839</b>

Sumber/Source: Kementerian Agraria dan Tata Ruang Kabupaten Lombok Tengah / Ministry of Agrarian and Spatial Planning, Lombok Tengah Regency

## 1.2 IKLIM CLIMATE

**Tabel** 1.2.1 **Data Klimatologi Kabupaten Lombok Tengah, 2020**  
**Table** 1.2.1 **Data of Climatology in Lombok tengah Regency, 2020**

Uraian	2018	2019	2020
(1)	(2)	(3)	(4)
Suhu/ Temperature (°C)			
Maksimum/Maximum	31,2	31,7	31,7
Minimum/Minimum	22,9	22,4	22,9
Rata-rata/Average	26,4	26,4	26,8
Kelembaban Udara (persen) /Humidity (percent)			
Maksimum/Maximum	95	96	96
Minimum/Minimum	60	59	63
Rata-rata/Average	81	81	83
Tekanan Udara/Atmospheric Pressure (mb)	1011,1	1012,0	1012,1
Kecepatan Angin/Wind Velocity (knot)	12	12	13
Curah Hujan/Precipitation (mm3)	118	138	138
Hari Hujan/Rainy Days	10	10	11
Penyinaran Matahari (persen)/Duration of Sunshine (percent)	76	83	79,0

Catatan/Note: data curah hujan diambil dari data Pemantau Hujan Bandara Internasional Lombok (BIL)

Sumber/Source: Badan Meteorologi, Klimatologi dan Geofisika/Indonesia Agency of Meteorology, Climatology and Geophysics

**Tabel**  
**Table** 1.2.2**Rata-rata Suhu dan Kelembaban Udara Menurut Bulan di Kabupaten Lombok Tengah, 2020**  
**Average Temperature and Humidity by Month in Lombok Tengah Regency, 2020**

Bulan/Month	Suhu Udara Temperature (°C)			Kelembaban Udara Humidity (%)		
	Maks Max	Min	Rata-rata Average	Maks Max	Min	Rata-rata Average
(1)	(2)	(3)	(4)	(5)	(6)	(7)
Januari/January	32,6	24,5	27,8	96	62	82
Februari/February	32,1	24,0	27,3	97	66	85
Maret/March	32,3	23,8	27,2	98	68	88
April/April	32,4	22,9	26,9	98	65	84
Mei/May	32,0	22,4	27,0	97	64	85
Juni/June	30,8	21,6	25,7	97	63	83
Juli/July	30,1	21,3	25,2	96	62	82
Agustus/August	30,4	21,5	25,4	96	58	82
September/September	32,1	23,3	27,1	95	56	80
Oktober/October	32,4	23,6	27,4	95	60	81
November/November	32,7	22,6	27,4	96	60	83
Desember/December	30,8	23,1	26,9	96	67	84

Sumber/Source: Badan Meteorologi, Klimatologi dan Geofisika/Indonesia Agency of Meteorology, Climatology and Geophysics



**Tabel**  
**Table** 1.2.3

**Rata-rata Hari Hujan dan Curah Hujan per Bulan di  
Kabupaten Lombok Tengah, 2020**  
**Average Number of Rain and Rainfall by Month in Lombok  
Tengah Regency, 2020**

<b>Bulan</b> <b>Month</b>	<b>Curah Hujan</b> <b>Precipitation (mm<sup>3</sup>)</b>	<b>Hari Hujan</b> <b>Rainy Days</b>
(1)	(2)	(3)
Januari/January	174	16
Februari/February	156	19
Maret/March	319	16
April/April	124	14
Mei/May	210	11
Juni/June	14	3
Juli/July	4	3
Agustus/August	5	4
September/September	12	4
Oktober/October	79	8
November/November	282	14
Desember/December	274	22

Catatan/Note: data curah hujan diambil dari data Pemanta Hujan Bandara Internasional Lombok (BIL)

Sumber/Source: Badan Meteorologi, Klimatologi dan Geofisika/Indonesia Agency of Meteorology, Climatology and Geophysics

**Tabel 1.2.4**      **Jarak Antar Kota di Kabupaten Lombok Tengah, 2020**  
**Table**      **Distance Among Towns in Lombok Tengah Regency, 2020**

<b>Kota Towns</b>	<b>Praya</b>	<b>Batu nyala</b>	<b>Penujak</b>	<b>Darek</b>	<b>Sengkol</b>	<b>Mujur</b>
(1)	(2)	(3)	(4)	(5)	(6)	(7)
1. Praya	-	2.5	7	10	15	10
2. Batunyala	2.5	-	9.5	12.5	9	7.5
3. Penujak	7	9.5	-	6	8	13.5
4. Darek	10	12.5	6	-	15	21
5. Sengkol	15	9	8	15	-	16.5
6. Mujur	10	7.5	13.5	21	16.5	-
7. Janapria	20	15	24.5	33	29.5	13
8. Kopang	12	15	19	22	27	22
9. Ubung	10	13.5	17	21	26	21
10. Pringgarata	14	24	25	28	33	28
11. Mantang	12	14.5	19	22	27	22
12. Teratak	16	18.5	23	29	34	29

Sumber/Source: Dinas Perhubungan, Komunikasi dan Informatika Kab. Lombok Tengah/ *Transportation, Communication and Information Service of Lombok Tengah Regency*

**Tabel**  
**Table** Lanjutan Tabel/ *Continued Table 1.2.4*

Kota Towns	Jana pria	Kopang	Ubung	Pringgarata	Man tang	Teratak
(1)	(8)	(9)	(10)	(11)	(12)	(13)
1. Praya	20	12	10	14	12	16
2. Batunyala	15	15	13.5	24	14.5	18.5
3. Penujak	24.5	19	17	25	19	23
4. Darek	33	22	21	28	22	29
5. Sengkol	29.5	27	26	33	27	34
6. Mujur	13	22	21	28	22	29
7. Janapria	-	11.5	34	41	14	21
8. Kopang	11.5	-	23	12.5	2.5	9.5
9. Ubung	34	23	-	8.5	23	18
10. Pringgarata	41	12.5	8.5	-	9	9.6
11. Mantang	14	2.5	23	9	-	7
12. Teratak	21	9.5	18	9.6	7	-

Sumber/Source: Dinas Perhubungan, Komunikasi dan Informatika Kab. Lombok Tengah/ *Transportation, Communication and Information Service of Lombok Tengah Regency*

**Tabel**  
**Table** 1.2.5**Jarak Antar Kota di Provinsi Nusa Tenggara Barat,**  
**2020**  
**Distance Among Towns in Nusa Tenggara Barat Province,**  
**2020**

<b>Kota Towns</b>	<b>Mataram</b>	<b>Ampenan</b>	<b>Cakra negara</b>	<b>Narmada</b>	<b>Tanjung</b>
(1)	(2)	(3)	(4)	(5)	(6)
1. Mataram	-	4,5	2,5	10,5	40,0
2. Ampenan	4,5	-	7,0	15,0	44,5
3. Cakranegara	2,5	7,0	-	8,0	42,5
4. Narmada	10,5	15,0	8,0	-	50,0
5. Tanjung	40,0	44,5	42,5	50,0	-
6. Praya	27,0	31,5	24,5	16,5	67,0
7. Selong	52,0	56,5	49,5	41,5	92,0
8. Lb. Lombok	66,0	70,5	63,5	55,5	106,0
9. Sumbawa.Besar	256,8	261,3	254,3	246,3	296,8
10.Dompu	410,8	415,3	408,3	400,3	450,8
11.Bima	471,8	476,3	468,5	461,3	511,8

Sumber/Source: Dinas Perhubungan, Komunikasi dan Informatika Kab. Lombok Tengah/ *Transportation, Communication and Information Service of Lombok Tengah Regency*

**Tabel**  
**Table** Lanjutan Tabel/ *Continued Table 1.2.5*

<b>Kota Towns</b>	<b>Selong</b>	<b>Lb. Lombok</b>	<b>Su m b a w a Bes ar</b>	<b>Dompu</b>	<b>Bima</b>
(1)	(8)	(9)	(10)	(11)	(12)
1. Mataram	52,0	66,0	256,8	410,8	471,8
2. Ampenan	56,5	70,5	261,3	415,3	476,3
3. Cakranegara	49,5	63,5	254,3	408,3	468,5
4. Narmada	41,5	55,5	246,3	400,3	461,3
5. Tanjung	92,0	106,0	296,8	450,8	511,8
6. Praya	25,0	59,0	229,8	383,8	444,8
7. Selong	-	34,0	204,8	358,8	419,8
8. Lb. Lombok	34,0	-	190,8	344,8	405,8
9. Sumbawa.Besar	204,8	190,8	-	154,0	215,0
10.Dompu	358,8	344,8	154,0	-	61,0
11.Bima	419,8	405,8	215,0	61,0	-

Sumber/Source: Dinas Perhubungan, Komunikasi dan Informatika Kab. Lombok Tengah/ *Transportation, Communication and Information Service of Lombok Tengah Regency*

<https://lomboktengahkab.bps.go.id>

# PEMERINTAHAN

# 2

## GOVERNMENT



### KOMPOSISI APARATUR SIPIL NEGARA

KABUPATEN LOMBOK TENGAH 2020

#### KOMPOSISI ASN MENURUT GENDER

5 448 ORANG

Atau sekitar 65,48 %



3 642 ORANG

Atau sekitar 44,017 %

#### KOMPOSISI ASN MENURUT PENDIDIKAN



74% BERGELAR  
DIPLOMA -  
SARJANA



23 % BERIJAZAH  
SLTA



2,3% BERIJAZAH  
SLTP

#### KETERWAKILAN PEREMPUAN



29 % JABATAN STRUKTURAL  
DIISI OLEH ASN PEREMPUAN



34 % JABATAN  
ES. IV DIDUDUKI  
OLEH PEREMPUAN





**PENJELASAN TEKNIS**

1. Anggota Dewan Perwakilan Rakyat Daerah (DPRD) dipilih melalui pemilihan umum (pemilu) dan dilantik dalam masa jabatan lima tahun.
2. Pegawai Negeri Sipil di Kabupaten Lombok Tengah Terdiri dari Pegawai Negeri Sipil Daerah dan Pegawai Negeri Sipil Pusat

**TECHNICAL NOTES**

1. *Regional House of Representatives (DPRD) members are elected through a general election and appointed for a five-years membership.*
2. *The Civil Servants in Lombok Tengah Regency consist of Local Civil Servants and Central Civil Servants*

<https://lomboktengahkab.bps.go.id>

**ULASAN**

Pada Tahun 2020, Kabupaten Lombok Tengah terdiri dari 12 kecamatan dan 139 desa/kelurahan.

PNS Daerah di Kabupaten Lombok Tengah sebanyak 8.274 orang. Jumlah ini menurun dari tahun sebelumnya karena PNS daerah yang dari Guru SMU/SMK berubah status menjadi PNS Provinsi.

Secara keseluruhan, PNSD perempuan berjumlah 3.511 orang atau 41,92 persen dari seluruh PNSD Lombok Tengah. Dilihat dari golongannya, hampir separuh PNSD Lombok Tengah merupakan pegawai golongan III dengan persentase sebesar 50 persen, diikuti PNSD golongan IV sebesar 31 persen dan sisanya adalah PNSD golongan II dan golongan I dengan persentase masing-masing 2 persen dan 17 persen dari total PNSD.

Pada tahun 2020 DPRD Kabupaten Lombok Tengah memiliki anggota sebanyak 50 orang yang berasal dari 13 partai besar. 28 orang diantaranya berpendidikan Diploma IV/S1, 20 orang berpendidikan SMU, dan 2 orang berpendidikan S2. Dilihat menurut jenis kelamin, anggota DPRD perempuan berjumlah 3 orang.

**DESCRIPTION**

*In 2020, Lombok Tengah Regency consisted of 12 sub-districts and 139 villages.*

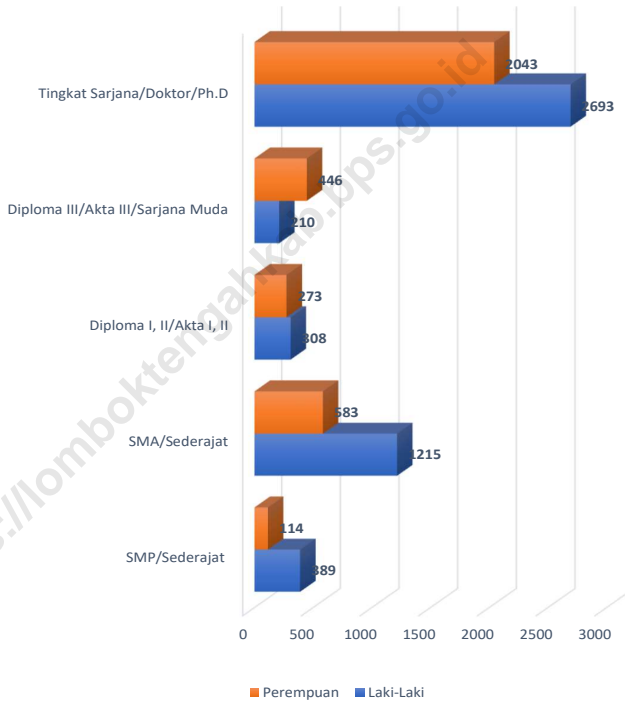
*Regional Civil Servants in Lombok Tengah Regency are 8.274. This number decreased from the previous year because regional civil servants from high school teachers changed their status to provincial civil servants.*

*Overall, female civil servants totaled 3.511 people or 41,92 percent of all Central Lombok civil servants. In terms of grouping, nearly half of Central Lombok civil servants are class III employees with a percentage of 50 percent, followed by group II by 31 percent and the rest are class I and class II with their respective percentages 2 percent and 17 percent of the total Civil Servants.*

*In 2020 the Lombok Tengah Parliament has 50 members from 13 major parties. 28 of them have Diploma IV / S1 education, 20 have high school education, and 2 person has S2 education. Viewed by sex, there are 3 female Lombok Tengah Parliament members.*

**Gambar** 2.1  
**Figures**

**Jumlah Pegawai Negeri Sipil Menurut Tingkat Pendidikan dan Jenis Kelamin, 2020**  
*Number of Civil Servants by Educational Level and Sex, 2020*

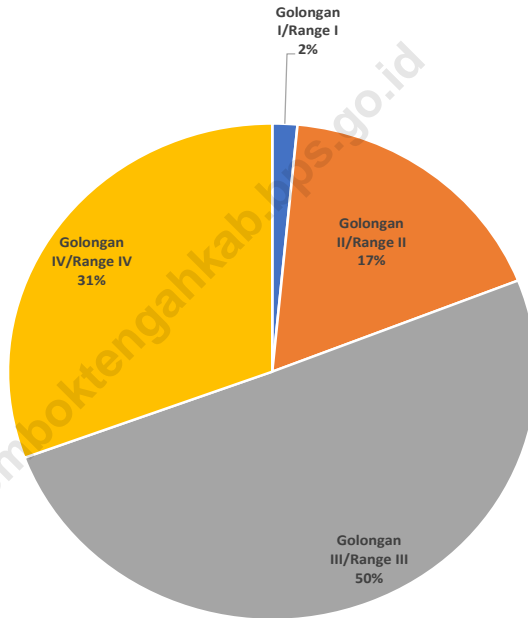


Sumber/Source : Badan Kepegawaian, Pendidikan dan Pelatihan Kabupaten Lombok Tengah/Departement Of personnel, Training and Education of Lombok Tengah Regency

<https://lomboktengahkab.bps.go.id>

**Gambar** 2.1  
**Figures**

**Jumlah Pegawai Negeri Sipil Menurut Tingkat  
Kepangkatan, 2020**  
*Number of Civil Servants by Hierarchy, 2020*



Sumber/Source : Badan Kepegawaian, Pendidikan dan Pelatihan Kabupaten Lombok Tengah/Depatemen Of personnel, Training and Education of Lombok Tengah Regency

<https://lomboktengahkab.bps.go.id>

## 2.1 WILAYAH ADMINISTRATIF ADMINISTRATIVE AREA

**Tabel** 2.1.1 **Jumlah Desa<sup>1</sup>/Kelurahan Menurut Kecamatan, 2016-2020**  
**Table** 2.1.1 **Number of Villages<sup>1</sup>/Kelurahan by Subdistrict, 2016-2020**

Kecamatan Subdistrict	2016	2017	2018	2019	2020
(1)	(2)	(3)	(4)	(5)	(6)
Praya Barat	10	10	10	10	10
Praya Barat Daya	11	11	11	11	11
Pujut	16	16	16	16	16
Praya Timur	10	10	10	10	10
Janapria	12	12	12	12	12
Kopang	11	11	11	11	11
Praya	15	15	15	15	15
Praya Tengah	12	12	12	12	12
Jonggat	13	13	13	13	13
Pringgarata	11	11	11	11	11
Batukliang	10	10	10	10	10
Batukliang Utara	8	8	8	8	8
<b>Lombok Tengah</b>	<b>139</b>	<b>139</b>	<b>139</b>	<b>139</b>	<b>139</b>

Catatan/Note: <sup>1</sup> Termasuk kelurahan dan Unit Permukiman Transmigrasi (UPT)/Include Transmigration Settlement Unit  
 Sumber/Source: Peraturan Kepala Badan Pusat Statistik Nomor 29 Tahun 2018 Tanggal 15 Januari 2018 tentang Perubahan Atas Peraturan Kepala Badan Pusat Statistik Nomor 55 Tahun 2017 tentang Kode dan Nama Wilayah Kerja Statistik Tahun 2017  
 Chief Statistician Regulation Number 29/2018, January 15 2018, as a revision of Chief Statistician Regulation Number 55 of 2017 on Code and Name of Regional Level of Data Collection.

## 2.2 DEWAN PERWAKILAN RAKYAT DAERAH THE REGIONAL HOUSE OF REPRESENTATIVE

**Tabel** 2.2.1 **Komposisi Keanggotaan DPRD Kabupaten Lombok Tengah Menurut Partai Politik dan Jenis Kelamin, 2020**  
*Competition of Parliament Membership by Party and Sex in Lombok Tengah Regency, 2020*

	<b>Partai Party</b>	<b>Laki-laki Male</b>	<b>Perempuan Female</b>	<b>Jumlah Total</b>
	(1)	(2)	(3)	(4)
1.	Golkar	7	-	7
2.	P K B	5	1	6
3.	Gerindra	7	-	7
4.	Demokrat	6	-	6
5.	P K S	5	1	6
6.	P P P	5	1	6
7.	P B B	4	-	4
8.	NASDEM	3	-	3
9.	HANURA	2	-	2
10.	PDI-P	1	-	1
11.	PKPI	-	-	-
12.	PAN	1	-	1
13.	BERKARYA	1	-	1
	<b>Jumlah/Total</b>	<b>47</b>	<b>3</b>	<b>50</b>
	<b>2019</b>	<b>47</b>	<b>3</b>	<b>50</b>
	<b>2018</b>	<b>46</b>	<b>4</b>	<b>50</b>
	<b>2017</b>	<b>46</b>	<b>4</b>	<b>50</b>
	<b>2016</b>	<b>46</b>	<b>4</b>	<b>50</b>
	<b>2015</b>	<b>46</b>	<b>4</b>	<b>50</b>

Sumber/Source: Sekretariat DPRD Kabupaten Lombok Tengah / Local Representative Secretary of Lombok Tengah



**Tabel 2.2.2** Jumlah Anggota DPRD Kabupaten Lombok Tengah Menurut Pendidikan dan Jenis Kelamin, 2020  
*Number of Parliament Membership by Education Level and Sex in Lombok Tengah Regency, 2020*

Tingkat Pendidikan Education Level	Laki-laki Male	Perempuan Female	Jumlah Total
(1)	(2)	(3)	(4)
1. SMU	18	1	19
2. Diploma-I/II	-	-	-
3. Diploma-III	-	-	-
4. Dipl. IV/S1	27	1	28
5. S2	2	1	3
6. S3	-	-	-
<b>Jumlah/Total</b>	<b>47</b>	<b>3</b>	<b>50</b>
<b>2019</b>	<b>47</b>	<b>3</b>	<b>50</b>
<b>2018</b>	<b>46</b>	<b>4</b>	<b>50</b>
<b>2017</b>	<b>46</b>	<b>4</b>	<b>50</b>
<b>2016</b>	<b>46</b>	<b>4</b>	<b>50</b>
<b>2015</b>	<b>46</b>	<b>4</b>	<b>50</b>
<b>2014</b>	<b>46</b>	<b>4</b>	<b>50</b>

Sumber/Source: Sekretariat DPRD Kabupaten Lombok Tengah / *Local Representative Secretary of Lombok Tengah*

**Tabel 2.2.3** Jumlah Anggota DPRD Kabupaten Lombok Tengah Menurut Fraksi dan Jenis Kelamin, 2020  
**Number of Parliament Membership by Sex and Fraction in Lombok Tengah Regency, 2020**

Partai Party	Laki-laki Male	Perempuan Female	Jumlah Total
(1)	(2)	(3)	(4)
1. Fgolkar	7	-	7
2. FPKB	5	1	6
3. F Gerindra	7	-	7
4. FDemokrat	6	-	6
5. FPKS	5	1	6
6. FPPP	5	1	6
7. FPBB	4	-	4
8. FP Nasdem Perjuangan	4	-	4
9. F. Amanat Nurani Berkarya	4	-	4
<b>Jumlah/Total</b>	<b>47</b>	<b>3</b>	<b>50</b>
<b>2019</b>	<b>47</b>	<b>3</b>	<b>50</b>
<b>2018</b>	<b>46</b>	<b>4</b>	<b>50</b>
<b>2017</b>	<b>46</b>	<b>4</b>	<b>50</b>
<b>2016</b>	<b>46</b>	<b>4</b>	<b>50</b>
<b>2015</b>	<b>46</b>	<b>4</b>	<b>50</b>

Sumber/Source: Sekretariat DPRD Kabupaten Lombok Tengah / Local Representative Secretary of Lombok Tengah

## 2.3 SUMBER DAYA MANUSIA HUMAN RESOURCES

**Tabel** 2.3.1 **Jumlah Pegawai Negeri Sipil Menurut Jabatan dan Jenis Kelamin, Desember 2019 dan Desember 2020**  
**Table** 2.3.1 **Number of Civil Servants by Occupation and Sex, Desember 2019 dan Desember 2020**

Kecamatan <i>Subdistrict</i>	2019		Jumlah <i>Total</i>
	Laki-laki <i>Male</i>	Perempuan <i>Female</i>	
(1)	(2)	(3)	(4)
Fungsional Umum <i>Staf General Functional</i>	4 427	3 382	7 809
Struktural/ <i>Structural</i>	546	129	675
Eselon V/ <i>5th Echelon</i>	-	-	-
Eselon IV/ <i>4th Echelon</i>	403	108	511
Eselon III/ <i>3rd Echelon</i>	113	17	130
Eselon II/ <i>2nd Echelon</i>	30	4	34
Eselon I/ <i>1st Echelon</i>	-	-	-
<b>Jumlah/<i>Total</i></b>	<b>4 973</b>	<b>3 511</b>	<b>8 484</b>

Lanjutan Tabel/Continued Table 2.3.1

Kecamatan Subdistrict	2020		Jumlah Total
	Laki-laki Male	Perempuan Female	
(1)	(5)	(6)	(7)
Fungsional Umum <i>Staf General Functional</i>	4 182	3 276	7 458
Struktural/ <i>Structural</i>	633	183	816
Eselon V/ <i>5th Echelon</i>	-	-	-
Eselon IV/ <i>4th Echelon</i>	473	159	632
Eselon III/ <i>3rd Echelon</i>	135	20	155
Eselon II/ <i>2nd Echelon</i>	25	4	29
Eselon I/ <i>1st Echelon</i>	-	-	-
<b>Jumlah/Total</b>	<b>5 448</b>	<b>3 642</b>	<b>8 274</b>

Sumber/Source : Badan Kepegawaian, Pendidikan dan Pelatihan Kabupaten Lombok Tengah/*Departement Of personnel, Training and Education of Lombok Tengah Regency*

**Tabel**  
**Table** 2.3.2

**Jumlah Pegawai Negeri Sipil Menurut Tingkat  
Kepangkatan dan Jenis Kelamin Desember 2019 dan  
Desember 2020**  
*Number of Civil Servants by Hierarchy and Sex, December  
2019 and December 2020*

Pangkat/Golongan/Ruang <i>Hierarchy</i>	2019		Jumlah <i>Total</i>
	Laki-laki <i>Male</i>	Perempuan <i>Female</i>	
(1)	(2)	(3)	(4)
1. I/A (Juru Muda)	2	–	2
2. I/B (Juru Muda Tingkat I)	32	3	35
3. I/C (Juru)	24	1	25
4. I/D (Juru Tingkat I)	64	3	67
<b>Golongan I/Range I</b>	122	7	129
5. II/A (Pengatur Muda)	85	5	90
6. II/B (Pengatur Muda Tingkat I)	280	174	454
7. II/C (Pengatur)	332	182	514
8. II/D (Pengatur Tingkat I)	301	125	426
<b>Golongan II/Range II</b>	998	486	1 484
9. III/A (Penata Muda)	536	637	1 173
10. III/B (Penata Muda Tingkat I)	471	537	1 008
11. III/C (Penata)	450	375	825
12. III/D (Penata Tingkat I)	774	492	1 266
<b>Golongan III/Range III</b>	2 231	2 041	4 272
13. IV/A (Pembina)	1 085	681	1 766
14. IV/B (Pembina Tingkat I)	427	232	659
15. IV/C (Pembina Utama Muda)	109	64	173
16. IV/D (Pembina Utama Madya)	1	–	1
17. IV/E (Pembina Utama)	–	–	–
<b>Golongan IV/Range IV</b>	1 622	977	2 599
<b>Jumlah/Total</b>	<b>4 973</b>	<b>3 511</b>	<b>8 484</b>

Lanjutan Tabel/Continued Table 2.3.2

Pangkat/Golongan/Ruang Hierarchy	2020		
	Laki-laki Male	Perempuan Female	Jumlah Total
(1)	(5)	(6)	(7)
1. I/A (Juru Muda)	2	-	2
2. I/B (Juru Muda Tingkat I)	27	2	29
3. I/C (Juru)	19	1	20
4. I/D (Juru Tingkat I)	65	1	66
<b>Golongan I/Range I</b>	113	4	117
5. II/A (Pengatur Muda)	66	7	73
6. II/B (Pengatur Muda Tingkat I)	287	162	449
7. II/C (Pengatur)	237	151	388
8. II/D (Pengatur Tingkat I)	355	137	492
<b>Golongan II/Range II</b>	945	457	1 402
9. III/A (Penata Muda)	515	598	1 113
10. III/B (Penata Muda Tingkat I)	478	563	1 041
11. III/C (Penata)	428	377	805
12. III/D (Penata Tingkat I)	768	500	1 268
<b>Golongan III/Range III</b>	2 189	2 038	4 227
13. IV/A (Pembina)	1 006	622	1 628
14. IV/B (Pembina Tingkat I)	529	336	865
15. IV/C (Pembina Utama Muda)	33	2	35
16. IV/D (Pembina Utama Madya)	-	-	-
17. IV/E (Pembina Utama)	-	-	-
<b>Golongan IV/Range IV</b>	1 568	960	2 528
<b>Jumlah/Total</b>	<b>4 815</b>	<b>3 459</b>	<b>8 274</b>

Sumber/Source : Badan Kepegawaian, Pendidikan dan Pelatihan Kabupaten Lombok Tengah/Depatement Of personnel, Training and Education of Lombok Tengah Regency

**Tabel**  
**Table** 2.3.3

**Jumlah Pegawai Negeri Sipil Menurut Tingkat Pendidikan dan Jenis Kelamin Desember 2019 dan Desember 2020**  
**Number of Civil Servants by Educational Level and Sex December 2019 and December 2020**

Tingkat Pendidikan <i>Educational Level</i>	2019		
	Laki-laki <i>Male</i>	Perempuan <i>Female</i>	Jumlah <i>Total</i>
(1)	(2)	(3)	(4)
SMP/Sederajat <i>General Vocational Junior High School</i>	190	9	199
SMA/Sederajat <i>General/Vocational Senior High School</i>	1 351	651	2 002
Diploma I, II/Akta I, II <i>Diploma I, II/Akta I, II</i>	393	350	743
Diploma III/Akta III/Sarjana Muda <i>Diploma III/Akta III/Bachelor</i>	238	459	697
Tingkat Sarjana/Doktor/Ph.D <i>University Graduates</i>	2 801	2 042	4 843
<b>Jumlah/Total</b>	<b>4 973</b>	<b>3 511</b>	<b>8 484</b>

Lanjutan Tabel/*Continued Table 2.3.3*

Tingkat Pendidikan <i>Educational Level</i>	2020		
	Laki-laki <i>Male</i>	Perempuan <i>Female</i>	Jumlah <i>Total</i>
(1)	(2)	(3)	(4)
SMP/Sederajat <i>General Vocational Junior High School</i>	389	114	503
SMA/Sederajat <i>General/Vocational Senior High School</i>	1 215	583	1 798
Diploma I, II/Akta I, II <i>Diploma I, II/Akta I, II</i>	308	273	581
Diploma III/Akta III/Sarjana Muda <i>Diploma III/Akta III/Bachelor</i>	210	446	656
Tingkat Sarjana/Doktor/Ph.D <i>University Graduates</i>	2 693	2 043	4 736
<b>Jumlah/Total</b>	<b>4 815</b>	<b>3 459</b>	<b>8 274</b>

Sumber/*Source* : Badan Kepegawaian, Pendidikan dan Pelatihan Kabupaten Lombok Tengah/*Depatement Of personnel, Training and Education of Lombok Tengah Regency*



**Tabel 2.3.4** Jumlah Anggota Polri Menurut Tingkat Pendidikan dan Jenis Kelamin di Kabupaten Lombok Tengah, 2019-2020  
**Number Police Officers by Educational Attainment and Sex in Lombok Tengah Regency, 2019-2020**

Tingkat Pendidikan <i>Educational Level</i>	2019		
	Laki-laki <i>Male</i>	Perempuan <i>Female</i>	Jumlah <i>Total</i>
(1)	(2)	(3)	(4)
SLTP/Sederajat <i>General/Vocational Junior High School</i>	-	-	-
SMA/Sederajat <i>General/Vocational Senior High School</i>	725	36	761
Diploma I,II <i>Diploma I,II</i>	-	-	-
Diploma III/Sarjana Muda <i>Diploma III/Bachelor</i>	3	-	3
Diploma IV /Tingkat Sarjana <i>Diploma IV/ University Graduates</i>	112	2	114
Doktor/Ph.d <i>Doctor/Ph.d</i>	-	-	-
<b>Jumlah/Total</b>	<b>840</b>	<b>38</b>	<b>878</b>

Lanjutan Tabel/*Continued Table 2.3.4*

Tingkat Pendidikan <i>Educational Level</i>	2020		
	Laki-laki <i>Male</i>	Perempuan <i>Female</i>	Jumlah <i>Total</i>
(1)	(2)	(3)	(4)
SLTP/Sederajat <i>General/Vocational Junior High School</i>	-	-	-
SMA/Sederajat <i>General/Vocational Senior High School</i>	761	38	799
Diploma I,II <i>Diploma I,II</i>	-	-	-
Diploma III/Sarjana Muda <i>Diploma III/Bachelor</i>	3	-	3
Diploma IV /Tingkat Sarjana <i>Diploma IV/ University Graduates</i>	112	2	114
Doktor/Ph.d <i>Doctor/Ph.d</i>	-	-	-
<b>Jumlah/Total</b>	<b>876</b>	<b>40</b>	<b>916</b>

Sumber/*Source* : Polres Lombok Tengah / *Polres Lombok Tengah*

**Tabel 2.3.5** Jumlah Anggota TNI Menurut Tingkat Pendidikan dan Jenis Kelamin di Kabupaten Lombok Tengah, 2019-2020  
**Table** *Number Army by Educational Attainment and Sex in Lombok Tengah Regency, 2019-2020*

Tingkat Pendidikan <i>Educational Level</i>	2019		
	Laki-laki <i>Male</i>	Perempuan <i>Female</i>	Jumlah <i>Total</i>
(1)	(2)	(3)	(4)
SLTP/Sederajat <i>General/Vocational Junior High School</i>	0	0	0
SMA/Sederajat <i>General/Vocational Senior High School</i>	301	6	307
Diploma I,II <i>Diploma I,II</i>	0	0	0
Diploma III/Sarjana Muda <i>Diploma III/Bachelor</i>	2	1	3
Diploma IV/Tingkat Sarjana <i>Diploma IV/ University Graduates</i>	1	0	1
Doktor/Ph.d <i>Doctor/Ph.d</i>	0	0	0
<b>Jumlah/Total</b>	<b>304</b>	<b>7</b>	<b>311</b>

Lanjutan Tabel/Continued Table 2.3.5

Tingkat Pendidikan <i>Educational Level</i>	2020		
	Laki-laki <i>Male</i>	Perempuan <i>Female</i>	Jumlah <i>Total</i>
(1)	(2)	(3)	(4)
SLTP/Sederajat <i>General/Vocational Junior High School</i>	-	-	-
SMA/Sederajat <i>General/Vocational Senior High School</i>	761	38	799
Diploma I,II <i>Diploma I,II</i>	-	-	-
Diploma III/Sarjana Muda <i>Diploma III/Bachelor</i>	3	-	3
Diploma IV /Tingkat Sarjana <i>Diploma IV/ University Graduates</i>	112	2	114
Doktor/Ph.d <i>Doctor/Ph.d</i>	-	-	-
<b>Jumlah/Total</b>	<b>876</b>	<b>40</b>	<b>916</b>

Sumber/Source: Kodim 1620 / Kodim 1620

## 2.4 KEUANGAN PEMERINTAH GOVERNMENT FINANCE

**Tabel 2.4.1** Realisasi Pendapatan Pemerintah Kabupaten Lombok Tengah Menurut Jenis Pendapatan, 2017–2020  
*Actual Lombok Tengah Regency Government Revenues by Kind of Revenues, 2017–2020*

Jenis Pendapatan/ <i>Kind of Revenues</i>	2017	2018
(1)	(2)	(3)
<b>1. Pendapatan Asli Daerah (PAD)/<i>Regional Revenue</i></b>	286 691 384 415	187 324 323 970
1.1 Pajak Daerah/ <i>Regional Tax</i>	69 785 785 673	68 570 515 135
1.2 Retribusi Daerah/ <i>Regional Retribution</i>	14 982 585 693	13 543 930 700
1.3 Hasil Perusahaan Milik Daerah dan Pengelolaan Kekayaan Daerah yang Dipisahkan/ <i>Regional-Owned Company Revenue and Separated Management of Regional Wealth</i>	12 644 709 584	9 351 612 387
1.4 Lain-lain PAD yang Sah/ <i>Other Regional Revenue</i>	189 278 303 465	95 858 265 747
<b>2. Dana Perimbangan/<i>Balance Funds</i></b>	1 428 941 613 611	1 449 014 029 739
2.1 Bagi Hasil Pajak/ <i>Tax Sharing Revenue</i>	58 650 391 630	58 959 173 059
2.2 Bagi Hasil Bukan Pajak/Sumber Daya Alam/ <i>Non-Tax Sharing Revenue/Natural Resources</i>	38 537 854 549	25 303 873 778
2.3 Dana Alokasi Umum/ <i>General Allocation Fund</i>	981 107 649 000	985 217 157 000
2.4 Dana Alokasi Khusus/ <i>Special Allocation Fund</i>	350 645 718 432	379 533 825 902
<b>3. Lain-lain Pendapatan yang Sah/<i>Other Revenue</i></b>	202 445 766 203	344 162 171 889
3.1 Pendapatan Hibah/ <i>Grant</i>	1 043 026 546	93 490 949 400
3.2 Dana Darurat/ <i>Emergency Fund</i>	1 043 026 546	-
3.3 Dana Bagi Hasil Pajak dari Provinsi dan Pemerintah Daerah Lainnya/ <i>Tax Sharing Revenue from Provincial and Other Regional Governments</i>	74 262 538 111	78 308 522 693
3.4 Dana Penyesuaian dan Otonomi Daerah/ <i>Regional Adjustment and Autonomy Fund</i>	126 097 175 000	171 944 598 000
3.5 Bantuan Keuangan dari Provinsi atau Pemerintah Daerah Lainnya/ <i>Financial Assistance from Provincial or Other Regional Governments</i>	-	-
3.6 Lainnya/ <i>Others</i>	-	418 101 796
<b>Jumlah/<i>Total</i></b>	<b>1 918 078 764 229</b>	<b>1 980 500 525 598</b>

Lanjutan Tabel/*Continued Table 2.4.1*

Jenis Pendapatan/ <i>Kind of Revenues</i>	2019	2020
(1)	(4)	(5)
<b>1 Pendapatan Asli Daerah (PAD)/<i>Regional Revenue</i></b>	204 508 576 776	206 303 129 046
1 1 Pajak Daerah/ <i>Regional Tax</i>	77 650 264 291	58 341 139 577
1 2 Retribusi Daerah/ <i>Regional Retribution</i>	14 560 718 385	16 238 651 949
1 3 Hasil Perusahaan Milik Daerah dan Pengelolaan Kekayaan Daerah yang Dipisahkan/ <i>Regional-Owned Company Revenue and Separated Management of Regional Wealth</i>	8 901 639 456	10 339 359 322
1 4 Lain-lain PAD yang Sah/ <i>Other Regional Revenue</i>	103 395 954 644	121 383 978 197
<b>2 Dana Perimbangan/<i>Balance Funds</i></b>	1 537 058 189 781	1 463 851 768 432
2 1 Bagi Hasil Pajak/ <i>Tax Sharing Revenue</i>	59 116 113 400	69 408 291 903
2 2 Bagi Hasil Bukan Pajak/Sumber Daya Alam/ <i>Non-Tax Sharing Revenue/Natural Resources</i>	13 651 147 800	13 167 851 706
2 3 Dana Alokasi Umum/ <i>General Allocation Fund</i>	1 032 033 870 000	943 972 250 000
2 4 Dana Alokasi Khusus/ <i>Special Allocation Fund</i>	432 257 058 581	437 303 374 823
<b>3 Lain-lain Pendapatan yang Sah/<i>Other Revenue</i></b>	377 633 572 110	382 668 303 277
3 1 Pendapatan Hibah/ <i>Grant</i>	69 573 404 986	73 312 064 784
3 2 Dana Darurat/ <i>Emergency Fund</i>	-	-
3 3 Dana Bagi Hasil Pajak dari Provinsi dan Pemerintah Daerah Lainnya/ <i>Tax Sharing Revenue from Provincial and Other Regional Governments</i>	100 077 991 424	80 094 719 943
3 4 Dana Penyesuaian dan Otonomi Daerah/ <i>Regional Adjustment and Autonomy Fund</i>	207 459 593 000	228 957 271 000
3 5 Bantuan Keuangan dari Provinsi atau Pemerintah Daerah Lainnya/ <i>Financial Assistance from Provincial or Other Regional Governments</i>	-	-
3 6 Lainnya/ <i>Others</i>	522 582 700	304 247 550
<b>Jumlah/<i>Total</i></b>	<b>2 119 200 338 667</b>	<b>2 052 823 200 755</b>

Catatan/*Notes* : Berdasarkan Laporan Pelaksanaan Realisasi APBD Per 31 Desember  
 Sumber/*Source* : Dana APBD

**Tabel**  
**Table** 2.4.2**Realisasi Belanja Pemerintah Kabupaten Lombok Tengah Menurut Jenis Belanja, 2017–2020**  
**Actual Lombok Tengah Regency Government Expenditures by Kind of Expenditures, 2017–2020**

Jenis Pendapatan Kind of Revenues	2017	2018
(1)	(2)	(3)
<b>1. Belanja Tidak Langsung/Indirect Expenditures</b>	1 215 943 879 933	1 291 027 171 534
1.1 Belanja Pegawai/Personnel Expenditures	821 043 062 734	832 201 855 049
1.2 Belanja Bunga/Interest Expenditures	338 219 116	-
1.3 Belanja Subsidi/Subsidies Expenditures	-	-
1.4 Belanja Hibah/Grant Expenditures	156 241 118 266	179 229 676 086
1.5 Belanja Bantuan Sosial/Social Aid Expenditures	826 686 989	7 523 589 830
1.6 Belanja Bagi Hasil/Sharing Fund Expenditure	6 391 177 227	6 319 638 432
1.7 Belanja Bantuan Keuangan/Financial Aids Expenditures	230 649 303 601	264 754 910 137
1.8 Belanja Tidak Terduga/Unpredicted Expenditures	454 312 000	997 502 000
<b>2. Belanja Langsung/Direct Expenditures</b>	714 457 307 413	742 388 007 960
2.1 Belanja Pegawai/Personnel Expenditures	-	-
2.2 Belanja Barang dan Jasa/Goods and Services Expenditures	345 931 900 611	382 791 702 052
2.3 Belanja Modal/Capital Expenditure	368 525 406 802	359 596 305 908
<b>Jumlah/Total</b>	<b>1 930 401 187 346</b>	<b>2 033 415 179 494</b>

Lanjutan Tabel/Continued Table 2.4.2

Jenis Pendapatan Kind of Revenues	2019	2020
(1)	(4)	(5)
<b>1. Belanja Tidak Langsung/Indirect Expenditures</b>	1 190 932 327 575	1 270 170 496 283
1.1 Belanja Pegawai/Personnel Expenditures	825 067 591 213	786 897 889 135
1.2 Belanja Bunga/Interest Expenditures	1 415 319 751	4 608 264 725
1.3 Belanja Subsidi/Subsidies Expenditures	-	
1.4 Belanja Hibah/Grant Expenditures	42 387 258 000	93 108 933 466
1.5 Belanja Bantuan Sosial/Social Aid Expenditures	6 446 921 364	1 642 245 312
1.6 Belanja Bagi Hasil/Sharing Fund Expenditure	6 953 411 443	6 416 522 803
1.7 Belanja Bantuan Keuangan/Financial Aids Expenditures	307 661 858 054	314 614 249 130
1.8 Belanja Tidak Terduga/Unpredicted Expenditures	999 967 750	62 882 391 712
<b>2. Belanja Langsung/Direct Expenditures</b>	980 983 573 860	770 228 779 135
2.1 Belanja Pegawai/Personnel Expenditures	49 546 277 921	39 145 484 830
2.2 Belanja Barang dan Jasa/Goods and Services Expenditures	526 034 760 170	483 954 201 017
2.3 Belanja Modal/Capital Expenditure	405 402 535 770	247 129 093 288
<b>Jumlah/Total</b>	<b>2 171 915 901 435</b>	<b>2 040 399 275 418</b>

Catatan/Notes : Berdasarkan Laporan Pelaksanaan Realisasi APBd Per 31 Desember  
 Sumber/Source : Dana APBD



# PENDUDUKAN DAN KETENAGAKERJAAN

# 3

## POPULATION AND EMPLOYMENT

### TENAGA KERJA 2020



#### ANGKATAN KERJA

penduduk usia kerja (15 tahun dan lebih) yang bekerja, atau mempunyai pekerjaan namun sementara tidak bekerja dan pengangguran.



96,25%

BEKERJA



3,74%

PENGGANGURAN

### PENDUDUK 2020

Setiap 1 Km<sup>2</sup> Wilayah ditempati oleh 856 jiwa



50,30%

520.504 penduduk perempuan



49,70%

514.355 Penduduk Laki-laki



68, 20 % Penduduk Lombok Tengah merupakan penduduk Usia Produktif



**PENJELASAN TEKNIS****TECHNICAL NOTES**

1. Sumber utama data kependudukan adalah sensus penduduk yang dilaksanakan setiap sepuluh tahun sekali. Sensus penduduk telah dilaksanakan sebanyak enam kali sejak Indonesia merdeka, yaitu tahun 1961, 1971, 1980, 1990, 2000, dan 2010. Di dalam sensus penduduk, pencacahan dilakukan terhadap seluruh penduduk yang berdomisili di wilayah teritorial Indonesia termasuk warga negara asing kecuali anggota korps diplomatik negara sahabat beserta keluarganya. Metode pengumpulan data dalam sensus dilakukan dengan wawancara antara petugas sensus dengan responden dan juga melalui e-census. Pencatatan penduduk menggunakan konsep usual residence, yaitu konsep di mana penduduk biasa bertempat tinggal. Bagi penduduk yang bertempat tinggal tetap dicacah di mana mereka biasa tinggal, sedangkan untuk penduduk yang tidak bertempat tinggal tetap dicacah di tempat di mana mereka ditemukan petugas sensus pada malam 'Hari Sensus'. Termasuk penduduk yang tidak bertempat tinggal tetap adalah tuna wisma, awak kapal berbendera Indonesia, penghuni perahu/rumah apung, masyarakat terpencil/terasing, dan pengungsi. Bagi mereka

1. *The main source of demographic data is population census, which is conducted every ten years. Population Census has been conducted six times since Indonesia's independence: 1961, 1971, 1980, 1990, 2000, and 2010. The population census enumerates all residents who domicile in the entire territory of Indonesia including foreign citizens except the diplomatic corps members and their families. The method of data collection in a population census involves interviewing respondents and conducting e-census. Enumeration of the population uses the concept of "usual residence", which is the concept of "places where people usually live". De jure was applied to the permanent residents, while de facto was applied to non-permanent residents. The permanent residents were enumerated in place where they normally live, the non-permanent residents were enumerated where they were found by the enumerators, on the night of 'Census Date'. The non permanent residents include homeless people, ship crew, boat people, remote area community, and internally displaced persons. Those who had permanent residence and had been travelling away from their home for six months or more were not enumerated in their permanent*

yang mempunyai tempat tinggal tetap dan sedang bepergian ke luar wilayah lebih dari enam bulan, tidak dicacah di tempat tinggalnya, tetapi dicacah di tempat tujuannya. Untuk tahun yang tidak dilaksanakan sensus penduduk, data kependudukan diperoleh dari hasil proyeksi penduduk. Proyeksi penduduk merupakan suatu perhitungan ilmiah yang didasarkan pada asumsi dari komponen-komponen perubahan penduduk, yaitu kelahiran, kematian, dan migrasi. Proyeksi penduduk Indonesia 2010–2035 menggunakan data dasar penduduk hasil SP2010.

2. **Penduduk Indonesia** adalah semua orang yang berdomisili di wilayah teritorial Indonesia selama 6 bulan atau lebih dan atau mereka yang berdomisili kurang dari 6 bulan tetapi bertujuan menetap.
3. **Laju pertumbuhan penduduk** adalah angka yang menunjukkan persentase penambahan penduduk dalam jangka waktu tertentu.
4. **Kepadatan penduduk** adalah rasio banyaknya penduduk per kilometer persegi.
5. **Rasio jenis kelamin** adalah perbandingan antara penduduk laki-laki dan penduduk perempuan pada suatu wilayah dan waktu tertentu. Biasanya dinyatakan dengan banyaknya penduduk laki-laki untuk 100 penduduk perempuan.

*place, but in the place where they were during the census. For the periods where the population census is not conducted, population projection is done to estimate population during those years. The population projection is an estimate based on the demographic components, such as birth, death, and migration. Indonesia's 2010–2035 population projection used the 2010 Population Census as the base population.*

2. **The population of Indonesia** are all residents of the entire territory of Indonesia who have stayed for six months or longer, and those who intended to stay more than six months even though their length of stay is less than six months.
3. **The growth rate of population** is the number that show percentage of population growth within a specified period.
4. **Population density** is ratio of population per square kilometer.
5. **Sex ratio is the ratio** of males population to females population in a given area and time, usually expressed as the number of males for every 100 females.

6. **Penduduk usia kerja** adalah penduduk yang berumur 15 tahun ke atas.
7. **Angkatan kerja** adalah penduduk usia kerja (15 tahun ke atas) yang bekerja, punya pekerjaan namun sementara tidak bekerja, dan pengangguran.
8. **Bekerja** adalah kegiatan ekonomi yang dilakukan oleh seseorang dengan maksud memperoleh atau membantu memperoleh pendapatan atau keuntungan dan lamanya bekerja paling sedikit 1 jam secara terus menerus dalam seminggu yang lalu (termasuk pekerja keluarga tanpa upah yang membantu dalam suatu usaha/kegiatan ekonomi).
9. **Jumlah jam kerja seluruhnya** adalah jumlah jam kerja yang digunakan untuk bekerja (tidak termasuk jam kerja istirahat resmi dan jam kerja yang digunakan untuk hal-hal di luar pekerjaan).
10. **Lapangan usaha** adalah bidang kegiatan dari pekerjaan/tempat bekerja di mana seseorang bekerja. Klasifikasi lapangan usaha mengikuti Klasifikasi Baku Lapangan Usaha Indonesia (KBLI) dalam 1 digit.
11. **Status pekerjaan** adalah kedudukan seseorang dalam unit usaha/kegiatan dalam melakukan pekerjaan.
6. **Working age population** is persons of 15 years and over.
7. **Labor force** or economically active are persons of 15 years and over, who in the previous week were working, temporarily absent from work but having jobs, and unemployment.
8. **Working** is economic activity conducted by a person and intended to earn income by doing work or helping to do work at least one hour continuously during the reference week (including unpaid family worker/s for any economic activity).
9. **Total working hours** is the total hours spent by an employee to perform all jobs (excluding the time used for other activities which are not classified as work).
10. **Industry** is field of a person's activity or establishment. The classification of industries follows the Indonesia Standard Industrial Classification (KBLI) in one digit.
11. **Employment status** is the status of a person at his place of work or establishment where he was employed.

12. **Berusaha sendiri tanpa dibantu orang lain** adalah bekerja atau berusaha dengan menanggung risiko secara ekonomis, yaitu dengan tidak kembalinya ongkos produksi yang telah dikeluarkan dalam rangka usahanya tersebut, serta tidak menggunakan pekerja dibayar maupun pekerja tak dibayar, termasuk yang sifat pekerjaannya memerlukan teknologi atau keahlian khusus.
13. **Berusaha dibantu buruh tidak tetap/buruh tidak dibayar** adalah bekerja atau berusaha atas risiko sendiri, dan menggunakan buruh/pekerja tak dibayar dan atau buruh/pekerja tidak tetap.
14. **Berusaha dibantu buruh tetap/buruh dibayar** adalah berusaha atas risiko sendiri dan mempekerjakan paling sedikit satu orang buruh/pekerja tetap yang dibayar.
15. **Buruh/karyawan/pegawai** adalah seseorang yang bekerja pada orang lain atau instansi/kantor/ perusahaan secara tetap dengan menerima upah/gaji baik berupa uang maupun barang. Buruh yang tidak mempunyai majikan tetap, tidak digolongkan sebagai buruh/karyawan, tetapi sebagai pekerja bebas. Seseorang dianggap memiliki majikan tetap jika memiliki 1 (satu) majikan (orang/rumah tangga) yang sama dalam sebulan terakhir, khusus pada sektor bangunan batasannya tiga bulan.
12. **Own-account worker** is a person who works at his own risk without assisted by paid per mount worker or unpaid worker include technical job or skill job.
13. **Employer assisted by temporary workers/unpaid worker** is a person who works at his own risk and assisted by temporary worker/unpaid worker.
14. **Employer assisted by permanent workers/paid workers** is a person who does his business at her/his own risk at least one assisted by paid permanent worker.
15. **Employee** is a person who work permanently for other people or institution/office/ company and gains some money/cash or goods as wage/salary. Labor who have no permanent employer is not categorized as a laborer/ worker/ employee but casual worker. A laborers in general is considered to have a permanent employer if he has the same employer during the past month, particularly for building construction sector is 3 months.

Apabila majikannya instansi/ lembaga, boleh lebih dari satu.

16. **Pekerja bebas** adalah seseorang yang bekerja pada orang lain/ majikan/institusi yang tidak tetap (lebih dari 1 majikan dalam sebulan terakhir) di usaha pertanian baik berupa usaha rumah tangga maupun bukan usaha rumah tangga, ataupun di nonpertanian atas dasar balas jasa dengan menerima upah atau imbalan baik berupa uang maupun barang, dan baik dengan sistem pembayaran harian maupun borongan.
17. **Pekerja tak dibayar** adalah seseorang yang bekerja membantu usaha untuk memperoleh penghasilan/ keuntungan yang dilakukan oleh salah seorang anggota rumah tangga atau bukan anggota rumah tangga tanpa mendapat upah/gaji baik berupa uang maupun barang.

*If the employer is an institution, more than 1 (one) employer is allowed.*

16. **Casual employee** is a person who does not work permanently for other people/employer/ institution (more than 1 employer during the last 1 month) in agricultural sector, either home industry or not home industry, or in non-agricultural sector based on remuneration paid with money or goods, and based on daily or contact payment system.
17. **Unpaid worker** is a person who intended to work without pay, either with money or good, in an establishment run by other members of the family, relative or neighbour.

**ULASAN****DESCRIPTION****Kependudukan**

Penduduk Kabupaten Lombok Tengah berdasarkan Hasil Sensus Penduduk 2020 sebanyak 1.034.859 jiwa yang terdiri atas 514.355 jiwa penduduk laki-laki dan 520.504 jiwa penduduk perempuan. Dibandingkan dengan proyeksi jumlah penduduk tahun 2010, penduduk Lombok Tengah mengalami pertumbuhan sebesar 1,8 persen. Sementara itu besarnya angka rasio jenis kelamin tahun 2020 penduduk laki-laki terhadap penduduk perempuan sebesar 98,8.

Kepadatan penduduk di Kabupaten Lombok Tengah tahun 2020 mencapai 856 jiwa/km<sup>2</sup>. Kepadatan Penduduk di 12 kecamatan cukup beragam dengan kepadatan penduduk tertinggi terletak di Kecamatan Praya dengan kepadatan sebesar 2.055 jiwa/km<sup>2</sup> dan terendah di Kecamatan Batukliang Utara sebesar 330 jiwa/Km<sup>2</sup>.

**Population**

*The population of Lombok Tengah Regency based on the 2020 Census results is 1,034,859 people consisting of 514,355 male residents and 520,504 female residents. Compared to the projected population in 2010, the population of Central Lombok experienced growth of 1.8 percent. Meanwhile, the gender ratio in 2020 for male to female population is 98.8.*

*Population density in Lombok Tengah Regency in 2020 reaches 856 people / km<sup>2</sup>. Population density in 12 sub-districts is quite diverse with the highest population density is located in Praya District with a density of 2,055 people / km<sup>2</sup> and the lowest in Batukliang Utara District of 330 people / Km<sup>2</sup>.*



**ULASAN****DESCRIPTION****Ketenagakerjaan****Employment**

Angka pengangguran di Kabupaten Lombok Tengah mengalami peningkatan dibanding tahun 2019. Berdasarkan hasil survey angkatan kerja nasional bulan agustus tahun 2020 diperoleh angka pengangguran sebesar 3,74 persen, bergerak naik dari angka tahun 2019 sebesar 1,75 persen. Kenaikan ini terkait dengan adanya pandemi Covid 19 di tahun 2020.

*The unemployment rate in Lombok Tengah Regency has increased compared to 2019. Based on the results of the national labor force survey in August 2020, the unemployment rate was obtained at 3.74 percent, up from 1.75 percent in 2019. This increase is related to the Covid 19 pandemic in 2020.*

Jumlah pengangguran di Lombok Tengah tahun 2020 sebesar 20.165 orang yang terdiri dari 12.430 laki-laki dan 7.735 perempuan.

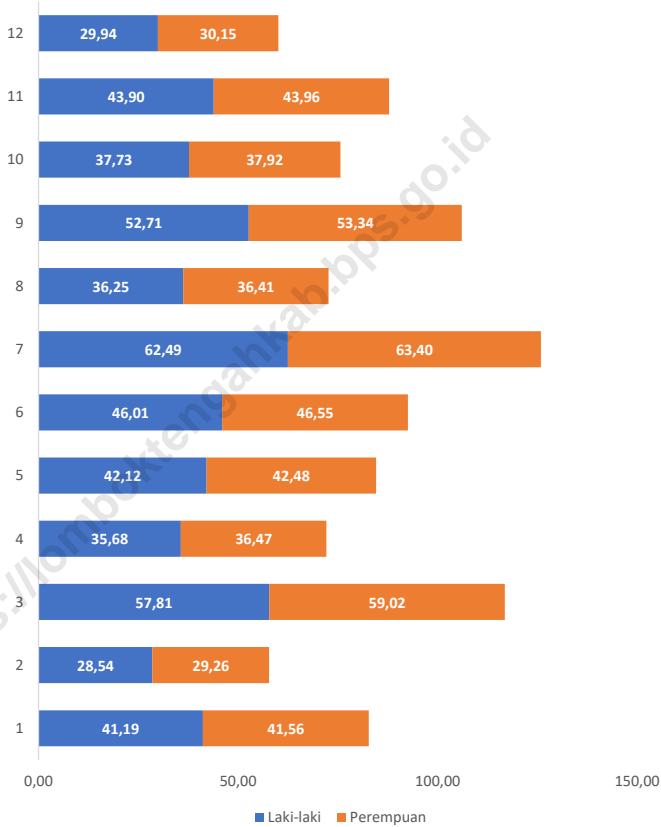
*The number of unemployed in Central Lombok in 2020 amounted to 20,165 people consisting of 12,430 men and 7,735 women.*

Menurut pendidikan tertinggi yang ditamatkan, jumlah pengangguran tertinggi berada pada jenjang lulusan SMA yaitu sebanyak 8.300 orang dan terendah berada pada jenjang lulusan SMP yaitu sebanyak 2.226 orang.

*According to the highest education, the highest number of unemployed is at the high school graduate level of 8,300 people and the lowest is at the junior high school graduate level of 2,226 people.*

<https://lomboktengahkab.bps.go.id>

**Gambar 3.1** Jumlah Penduduk menurut Kecamatan (ribu), 2020  
**Figures 3.1** Population by Subdistric (thousand), 2020

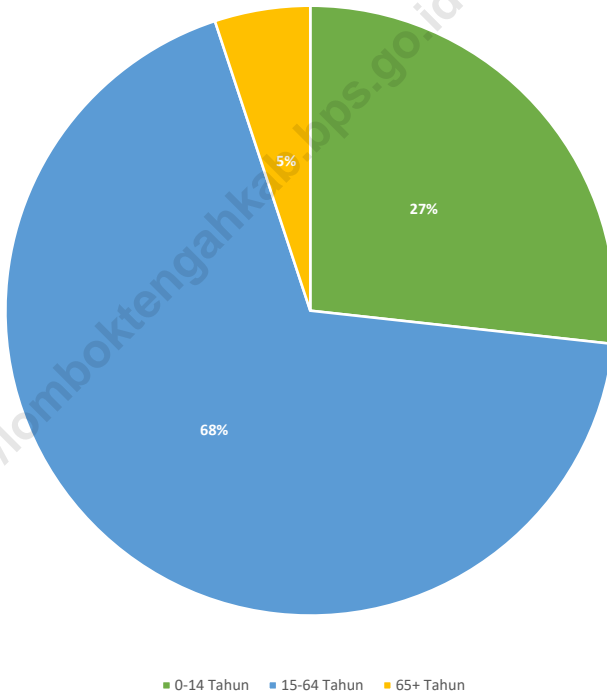


Sumber/Source : Badan Pusat Statistik Kabupaten Lombok Tengah / Statistics of Lombok Tengah Regency

<https://lomboktengahkab.bps.go.id>

**Gambar** 3.2  
**Figures**

**Persentase Penduduk menurut Umur (ribu), 2020**  
**Percentage of Total Population by Age (thousand), 2020**



Sumber/Source : Badan Pusat Statistik Kabupaten Lombok Tengah / Statistics of Lombok Tengah Regency

<https://lomboktengahkab.bps.go.id>

**3.1 PENDUDUK  
POPULATION**

**Tabel 3.1.1 Penduduk, Laju Pertumbuhan Penduduk per Tahun, Distribusi Persentase Penduduk, Kepadatan Penduduk, Rasio Jenis Kelamin Penduduk Menurut Kecamatan di Kabupaten Lombok Tengah, 2020**  
*Population, Annual Population Growth Rate, Percentage Distribution of Population, Population Density, and Population Sex Ratio by Subdistrict in Lombok Tengah Regency, 2020*

Kecamatan Subdistrict	Penduduk (ribu) Population (thousand)	Laju Pertumbuhan Penduduk per Tahun 2010–2020 Annual Population Growth Rate (%) 2010–2020
(1)	(2)	(3)
Praya Barat	82,75	1,76
Praya Barat Daya	57,80	1,16
Pujut	116,83	1,83
Praya Timur	72,14	1,36
Janapria	84,59	1,82
Kopang	92,56	1,96
Praya	125,89	1,92
Praya Tengah	72,66	1,89
Jonggat	106,05	1,67
Pringgarata	75,64	1,81
Batukliang	87,85	2,01
Batukliang Utara	60,10	2,35
<b>Lombok Tengah</b>	<b>1 034,86</b>	<b>1,80</b>

Lanjutan Tabel/*Continued Table 3.1.1*

Kecamatan <i>Subdistrict</i>	Persentase Penduduk <i>Percentage of Total Population</i>	Kepadatan Penduduk per km <sup>2</sup> <i>Population Density per sq.km</i>
(1)	(7)	(8)
Praya Barat	8,00%	542
Praya Barat Daya	5,59%	462
Pujut	11,29%	500
Praya Timur	6,97%	874
Janapria	8,17%	1225
Kopang	8,94%	1501
Praya	12,16%	2055
Praya Tengah	7,02%	1102
Jonggat	10,25%	1482
Pringgarata	7,31%	1433
Batukliang	8,49%	1744
Batukliang Utara	5,81%	330
<b>Lombok Tengah</b>	<b>100 %</b>	<b>856</b>



Lanjutan Tabel/*Continued Table* 3.1.1

Kecamatan <i>Subdistrict</i>	Rasio Jenis Kelamin <i>Population Sex Ratio</i>
(1)	(11)
Praya Barat	99,1
Praya Barat Daya	97,5
Pujut	97,9
Praya Timur	97,8
Janapria	99,2
Kopang	98,8
Praya	98,6
Praya Tengah	99,5
Jonggat	98,8
Pringgarata	99,5
Batukliang	99,9
Batukliang Utara	99,3
<b>Lombok Tengah</b>	<b>98,8</b>

Catatan/*Note*: -

Sumber/*Source*: Hasil SP2020 (September)/*The result of the 2020 Population Census (September)*

**Tabel 3.1.2** Jumlah Penduduk Menurut Kelompok Umur dan Jenis Kelamin di Kabupaten Lombok Tengah, 2020  
**Table 3.1.2** Population by Age Groups and Sex in Lombok Tengah Regency, 2020

Kelompok Umur Age Groups	Jenis Kelamin/Sex		
	Laki-Laki Male	Perempuan Female	Jumlah Total
(1)	(2)	(3)	(4)
0–4	45 386	43 384	88 770
5–9	52 473	51 041	103 514
10–14	43 400	41 071	84 471
15–19	41 295	38 901	80 196
20–24	43 033	42 148	85 181
25–29	43 133	44 039	87 172
30–34	42 726	45 429	88 155
35–39	40 140	42 477	82 617
40–44	38 696	40 650	79 346
45–49	33 028	33 527	66 555
50–54	28 117	30 030	58 147
55–59	21 083	22 254	43 337
60–64	16 763	18 258	35 021
65–69	11 026	11 919	22 945
70–74	7 574	8 150	15 724
75+	6 482	7 226	13 708
<b>Nama Provinsi</b>	<b>514 355</b>	<b>520 504</b>	<b>1 034 859</b>

Catatan/Note: ...

Sumber/Source: Hasil Perapihan Umur dari Data Administratif dan SP2020 (September)/The Result of Smoothing Single Year of Age from Administrative Data and the 2020 Population Census (September)

### 3.2 KETENAGAKERJAAN EMPLOYMENT

**Tabel 3.2.1** Jumlah Penduduk Berumur 15 Tahun Keatas Menurut Jenis Kegiatan Selama Seminggu yang Lalu dan Jenis Kelamin di Kabupaten Lombok Tengah, 2020  
*Population Aged 15 Years and Over by Type of Activity During The Previous Week and Sex in Lombok Tengah Regency, 2020*

Kegiatan Utama <i>Main Activity</i>	Jenis Kelamin/Sex		
	Laki-Laki <i>Male</i>	Perempuan <i>Female</i>	Jumlah <i>Total</i>
(1)	(2)	(3)	(4)
<b>I. Angkatan Kerja/<i>Economically Active</i></b>			
1. Bekerja/ <i>Working</i>	272 974	245 589	518 563
2. Pengangguran Terbuka/ <i>Unemployment</i>	12 430	7 735	20 165
<b>II. Bukan Angkatan Kerja/<i>Economically Inactive</i></b>			
1. Sekolah/ <i>Attending School</i>	18 727	19 743	38 470
2. Mengurus Rumah Tangga/ <i>Housekeeping</i>	11 567	96 191	107 758
3. Lainnya/ <i>Others</i>	20 977	12 001	32 978
<b>Jumlah/<i>Total</i></b>	<b>336 675</b>	<b>381 259</b>	<b>717 934</b>

Sumber/*Source*: BPS, Survei Angkatan Kerja Nasional (Sakernas) Agustus/BPS-Statistics Indonesia, August National Labor Force Survey

**Tabel**  
**Table** 3.2.2

**Penduduk Berumur 15 Tahun ke Atas Menurut Pendidikan Tertinggi yang Ditamatkan dan Jenis Kegiatan Selama Seminggu yang Lalu di Kabupaten Lombok Tengah, 2020**  
*Population 15 Years of Age and Over by Educational Attainment and Type of Activity During the Previous Week in Lombok Tengah Regency, 2020*

Pendidikan Tertinggi yang Ditamatkan <sup>1</sup> Educational Attainment <sup>1</sup>	Angkatan Kerja/Economically Active			Persentase Bekerja terhadap Angkatan Kerja Percentage of Working to Economically Active
	Bekerja Working	Pengangguran <sup>2</sup> Unemployment <sup>2</sup>	Jumlah Angkatan Kerja Total of Economically Active	
(1)	(2)	(3)	(4)	(5)
0	278 697	7 361	286 058	97,43
1	92 557	2 226	94 783	97,65
2	105 762	8 300	114 062	92,72
3	41 547	2 278	43 825	94,80
<b>Jumlah/Total</b>	<b>518 563</b>	<b>20 165</b>	<b>538 728</b>	<b>96,26</b>

Lanjutan Tabel/*Continued Table 3.2.2*

<b>Pendidikan Tertinggi yang Ditamatkan<sup>1</sup></b> <i>Educational Attainment<sup>1</sup></i>	<b>Bukan Angkatan Kerja</b> <i>Not Economically Active</i>	<b>Jumlah Total</b>	<b>Persentase Angkatan Kerja terhadap Penduduk Usia Kerja</b> <i>Percentage of Economically Active to Working Age Population</i>
(1)	(6)	(7)	(8)
0	83 184	369 242	77,47
1	47 523	142 306	66,61
2	42 806	156 868	72,71
3	5 693	49 518	88,50
<b>Jumlah/Total</b>	179 206	717 934	75,04

Catatan/Note: <sup>1</sup> 0. ≤ Sekolah Dasar (SD)/≤ *Primary School*  
 1. Sekolah Menengah Pertama/*Junior High School*  
 2. Sekolah Menengah Atas/*Senior High School*  
 3. Perguruan Tinggi/*Collage*  
<sup>2</sup> 1. Mencari pekerjaan/*Looking for work*  
 2. Mempersiapkan usaha/*Establishing a new business/firm*  
 3. Merasa tidak mungkin mendapat pekerjaan/*Hopeless of job*  
 4. Sudah punya pekerjaan tetapi belum mulai bekerja/*Have a job in future start*

Sumber/Source: BPS, Survei Angkatan Kerja Nasional (Sakernas) Agustus/BPS-Statistics Indonesia, August National Labor Force Survey

**Tabel**  
**Table** 3.2.3**Penduduk Berumur 15 Tahun Ke Atas yang Bekerja Selama Seminggu yang Lalu Menurut Status Pekerjaan Utama dan Jenis Kelamin di Kabupaten Lombok Tengah, 2020****Population 15 Years of Age and Over who Worked During The Previous Week by Main Employment Status and Sex in Lombok Tengah Regency, 2020**

<b>Status Pekerjaan Utama</b> <b>Main Employment Status</b>	<b>Laki-Laki</b> <b>Male</b>	<b>Perempuan</b> <b>Female</b>	<b>Jumlah</b> <b>Total</b>
(1)	(2)	(3)	(4)
Berusaha sendiri <i>Own account worker</i>	48 027	48 641	96 668
Berusaha dibantu buruh tidak tetap/buruh tidak dibayar <i>Employer assisted by temporary worker/unpaid worker</i>	78 535	49 832	128 367
Berusaha dibantu buruh tetap/buruh dibayar <i>Employer assisted by permanent worker/paid worker</i>	7 217	2 604	9 821
Buruh/Karyawan/Pegawai/ <i>Employee</i>	47 291	35 584	82 875
Pekerja bebas <i>Casual worker</i>	64 819	35 162	99 981
Pekerja keluarga/tak dibayar <i>Family worker/unpaid worker</i>	27 085	73 766	100 851
<b>Jumlah/Total</b>	<b>272 974</b>	<b>245 589</b>	<b>518 563</b>

Sumber/Source: BPS, Survei Angkatan Kerja Nasional (Sakernas) Agustus/BPS-Statistics Indonesia, August National Labor Force Survey

# SOSIAL DAN KESEJAHTERAAN RAKYAT

# 4

SOCIAL AND WELFARE

## SARANA PENDIDIKAN DI LOMBOK TENGAH TA 2020/2021







**PENJELASAN TEKNIS****TECHNICAL NOTES**

1. **Jalur Pendidikan di Indonesia** terdiri atas 1) pendidikan formal, 2) pendidikan nonformal, dan 3) pendidikan informal yang ketiganya dapat saling melengkapi dan memperkaya (Undang-Undang No. 20 Tahun 2013 tentang Sistem Pendidikan Nasional).
  2. **Jenjang Pendidikan Formal** terdiri atas pendidikan dasar, pendidikan menengah, dan pendidikan tinggi. Jenis pendidikan yang diajarkan mencakup pendidikan umum, kejuruan, akademik, profesi, vokasi, keagamaan, dan khusus.
    - a. **Pendidikan Dasar** berbentuk Sekolah Dasar (SD) dan Madrasah Ibtidaiyah (MI) atau bentuk lain yang sederajat serta Sekolah Menengah Pertama (SMP) dan Madrasah Tsanawiyah (MTs), atau bentuk lain yang sederajat.
    - b. **Pendidikan Menengah** berbentuk Sekolah Menengah Atas (SMA), Madrasah Aliyah (MA), Sekolah Menengah Kejuruan (SMK), dan Madrasah Aliyah Kejuruan (MAK), atau bentuk lain yang sederajat.
    - c. **Pendidikan Tinggi** merupakan jenjang pendidikan setelah pendidikan menengah yang mencakup program pendidikan diploma, sarjana, magister, spesialis, dan doktor yang diselenggarakan oleh
1. **The Education System in Indonesia** consists of 1) a formal education, 2) non-formal education, and 3) informal education that all three can be complementary and enriching (Law No. 20 Year 2013 about The National Education System).
  2. **The Formal Education Level** consists of primary education, secondary education, and high education. The kind of education that taught consists of general education, vocational, academic, professional, religious, and specific education.
    - a. **The Primary Education** consists of Elementary School and Islamic Elementary School or other equivalent forms and Junior High School and MTs, or other equivalent forms.
    - b. **The Secondary Education** consists of the senior high school, MA, Vocational School, and Vocational Madrasah Aliyah, or other equivalent forms.
    - c. **The High Education** consists of the education level after the secondary education that consists of diplomas, bachelor, master, specialist, and doctoral degrees that are held by the college. The colleges can be academy, polytechnic, high school, institute, or university.  
*nulla facilisi.*

perguruan tinggi. Perguruan tinggi dapat berbentuk akademi, politeknik, sekolah tinggi, institut, atau universitas.

3. **Rumah Sakit** adalah tempat pemeriksaan dan perawatan kesehatan, biasanya berada di bawah pengawasan dokter/tenaga medis, yang melayani penderita yang sakit untuk berobat rawat jalan atau rawat inap.
  4. **Rumah Sakit Bersalin** adalah rumah sakit khusus untuk persalinan, dilengkapi pelayanan spesialis pemeriksaan kehamilan, persalinan, rawat inap dan rawat jalan ibu dan anak yang berada di bawah pengawasan dokter spesialis kandungan.
  5. **Rumah Bersalin** adalah sarana pelayanan kesehatan dengan izin sebagai rumah bersalin, dilengkapi pelayanan pemeriksaan kehamilan, persalinan serta pemeriksaan ibu dan anak yang berada di bawah pengawasan bidan senior.
  6. **Poliklinik** adalah sarana kesehatan yang dipakai untuk pelayanan berobat jalan, biasanya berada di bawah pengawasan dokter/tenaga medis.
  7. **Puskesmas (Pusat Kesehatan Masyarakat)** adalah unit pelaksana teknis dinas kesehatan kabupaten/ kota yang mempunyai fungsi utama sebagai penyelenggara pelayanan kesehatan tingkat pertama.
3. **Hospital** is a place for health check, usually controlled/supervised by doctors/medical personnel to serve the ill patients to get outpatient or inpatient treatment services.
  4. **Maternity Hospital** is a specialized hospital for childbirth, has specialist inspection service to pregnancy, childbirth, hospitalization and outpatient for mothers and children that is under.
  5. **Maternity House** is health care facility with a license as a maternity house, equipped with prenatal care, childbirth and examination of mothers and children which is under the supervision of a senior midwife.
  6. **Polyclinic** is a health facility in which to get outpatient services, usually under the control of doctor/medical personnel.
  7. **Public Health Center** is technical implementation unit of regency health department that have the primary function as a first-level health care providers.

Wilayah kerja puskesmas maksimal adalah satu kecamatan dan untuk dapat menjangkau wilayah kerjanya, puskesmas mempunyai jaringan pelayanan yang meliputi unit Puskesmas Pembantu (Pustu), unit Puskesmas Keliling (Puskel), dan unit bidan desa/komunitas (Peraturan Menteri Kesehatan RI No. 75 Tahun 2014 Tentang Pusat Kesehatan Masyarakat).

8. **Apotek** adalah suatu tempat tertentu yang digunakan untuk melakukan pekerjaan kefarmasian, dan penyaluran/penjualan obat atau bahan farmasi dan perbekalan kesehatan lainnya kepada masyarakat yang dikelola oleh tenaga apoteker (Peraturan Menteri Kesehatan RI No. 1332 Tahun 2002 Tentang Perubahan Atas Peraturan Menteri Kesehatan RI No. 922/MENKES/PER/X/1993 Tentang Ketentuan dan Tata Cara Pemberian Izin Apotek).
9. **Bencana Alam** adalah peristiwa atau serangkaian peristiwa yang mengancam dan mengganggu kehidupan/penghidupan masyarakat yang disebabkan oleh faktor alam antara lain berupa gempa bumi, tsunami, gunung meletus, banjir, kekeringan, angin topan, dan tanah longsor sehingga mengakibatkan kerugian materi maupun non-materi.

*The working area standard of public health center is one district and to reach their working areas, public health centers have a service network covering subsidiary of public health center, mobile public health center units, and midwife units (Regulation of the Minister of Health of Indonesia Number 75 Year 2014 about Public Health Center).*

8. **Pharmacy** is a specific place that is used for pharmaceutical jobs, and distribution/sale of drugs/ pharmaceuticals and other medical supplies to people that are administered by trained pharmacist (Regulation of the Minister of Health of Indonesia Number 1332 Year 2002 about the Changes of Regulation of the Minister of Health of Indonesia Number 922/MENKES/PER/X/1993 about Pro-vision and Procedures for Administration of Licensed Pharmacies).
9. **Natural Disaster** is an event or series of events that threaten and disrupt the lives and livelihoods caused by natural factors such as: earthquake, tsunami, volcanic eruption, flood, flash flood, drought, typhoon/cyclone, and landslide so it can lead to result in loss of material and non-material.

10. Untuk **mengukur kemiskinan**, BPS menggunakan konsep kemampuan memenuhi kebutuhan dasar (basic needs approach). Dengan pendekatan ini, kemiskinan dipandang sebagai ketidakmampuan dari sisi ekonomi untuk memenuhi kebutuhan dasar makanan dan bukan makanan yang diukur dari sisi pengeluaran. Metode yang digunakan adalah menghitung Garis Kemiskinan (GK), yang terdiri dari dua komponen yaitu Garis Kemiskinan Makanan (GKM) dan Garis Kemiskinan Non-Makanan (GKNM). Penghitungan Garis Kemiskinan dilakukan secara terpisah untuk daerah perkotaan dan perdesaan.
  11. **Penduduk miskin** adalah penduduk yang memiliki rata-rata pengeluaran per kapita per bulan di bawah Garis Kemiskinan.
  12. **Garis Kemiskinan Makanan (GKM)** merupakan nilai pengeluaran kebutuhan minimum makanan yang disetarakan dengan 2.100 kkalori per kapita per hari. Garis Kemiskinan Non-Makanan (GKNM) adalah kebutuhan minimum untuk perumahan, sandang, pendidikan, kesehatan, dan kebutuhan dasar lainnya.
  13. **Ukuran Kemiskinan**
    - a. **Head Count Index (HCI-P0)** adalah persentase penduduk miskin yang berada di bawah Garis Kemiskinan (GK).
10. **To measure poverty**, BPS-Statistics Indonesia has used the concept of basic needs approach. Therefore, poverty is viewed as economic inability to fulfill food and non-food basic needs which are measured by consumption/expenditure. The method used is calculating poverty line, which consists of two components that are Food Poverty Line (FPL) and Non-Food Poverty Line (NFPL). The poverty line was calculated separately for urban and rural areas.
  11. A person whose expenditure per capita per month is below the poverty line is considered to be poor.
  12. **The Food Poverty Line** refers to the daily minimum requirement of 2,100 kcal per capita per day. The Non-Food Poverty Line refers to the minimum requirement for household necessities for clothing, education, health, and other basic individual needs.
  13. **Poverty Measures**
    - a. **Head Count Index (HCI-P0)** simply measures the percentage of the population that is counted as poor, often denoted by P0.

- b. **Indeks Kedalaman Kemiskinan (Poverty Gap Index-P1)** merupakan ukuran rata-rata kesenjangan pengeluaran masing-masing penduduk miskin terhadap garis kemiskinan. Semakin tinggi nilai indeks, semakin jauh rata-rata pengeluaran penduduk dari garis kemiskinan.
- c. **Indeks Keparahan Kemiskinan (Poverty Severity Index-P2)** memberikan gambaran mengenai penyebaran pengeluaran di antara penduduk miskin. Semakin tinggi nilai indeks, semakin tinggi ketimpangan pengeluaran di antara penduduk miskin.
- b. ***Poverty Gap Index-P1** measures the extent to which individuals fall below the poverty line (the poverty gaps) as a proportion of the poverty line. Higher value of the index shows that the gap between average expenditure of the poor and the poverty line is wider.*
- c. ***Poverty Severity Index-P2** describes inequality among the poor. This is simply a weighted sum of poverty gaps (as a proportion of the poverty line), where the weights are the proportionate poverty gaps themselves. Hence, by squaring the poverty gap index, the measure implicitly puts more weight on observations that fall well below the poverty line. Higher value of the index shows that inequality among the poor is higher.*

**ULASAN****Pendidikan**

Berdasarkan hasil Survei Sosial Ekonomi Nasional Bulan Maret 2020 Angka Partisipasi Murni tertinggi adalah Angka Partisipasi Murni pada jenjang pendidikan Sekolah dasar yang mencapai 98,42 persen. Dengan kata lain 98 persen anak usia sekolah dasar mengikuti pendidikan sekolah dasar. Adapun angka partisipasi murni untuk SLTP dan SLTA masing-masing adalah sebesar 81,18 persen dan 61,57persen.

Untuk memenuhi kebutuhan pendidikan pemerintah Kabupaten Lombok Tengah membangun fasilitas gesung sekolah dari TK hingga SLTA. Pada tahun 2020 terdapat 909 SD dan MI, 465 gedung SLTP dan MTS serta 304 SMU, MA dan SMK.

**Kesehatan**

Salah Satu indikator kualitas manusia adalah akses terhadap pelayanan kesehatan. Pelayanan Kesehatan di Kabupaten Lombok Tengah terus ditingkatkan dari tahun ke tahun pada tahun 2020 terdapat 173 fasilitas pelayanan kesehatan yang terdiri dari 4 Rumah Sakit, 28 Puskesmas, 18 klinik dan 123 Polindes yang tersebar di 12 Kecamatan. Selain 173 sarana kesehatan tersebut, pelayanan langsung ke masyarakat juga dilakukan melalui Posyandu. Pada tahun 2020 terdapat 1.697 posyandu di yang tersebar di seluruh wilayah Kabupaten Lombok Tengah.

**DESCRIPTION****Education**

*Based on the results of the National Socio-Economic Survey in March 2020, the highest Pure Participation Rate is the Pure Participation Rate at elementary school education level which reaches 98.42 percent. In other words, 98 percent of elementary school-age children attend elementary school education. The pure participation rate for junior high school and high school is 81.18 percent and 61.57 percent, respectively.*

*To meet the education needs of the Lombok Tengah Regency government, it is building school facilities from kindergarten to high school. In 2020 there were 909 elementary and mi, 465 jss and MTS buildings and 304 high schools, MA and SMK.*

**Health**

*One indicator of human quality is access to health services. Health Services in Lombok Tengah Regency continue to be improved from year to year in 2020 there are 173 health care facilities consisting of 4 hospitals, 28 health centers, 18 clinics and 123 polindes that are spread in 12 subdistricts. In addition to the 173 health facilities, direct services to the community are also carried out through Posyandu. In 2020 there are 1,697 posyandu in all areas of Lombok Tengah Regency.*

Selain sarana kesehatan yang memadai, ketersediaan tenaga kesehatan juga merupakan suatu hal yang mutlak diperlukan untuk menjamin pelayanan kesehatan yang baik bagi masyarakat. Pada tahun 2020 total tenaga kesehatan yang ditugaskan adalah 50 dokter, 635 perawat, 412 bidan, 62 tenaga farmasi dan 48 ahli gizi.

*In addition to adequate health facilities, the availability of health workers is also an essential thing to ensure good health services for the community. By 2020 the total number of medical personnel assigned is 50 doctor, 635 nurses, 412 midwives, 62 pharmaceutical workers and 48 nutritionist.*

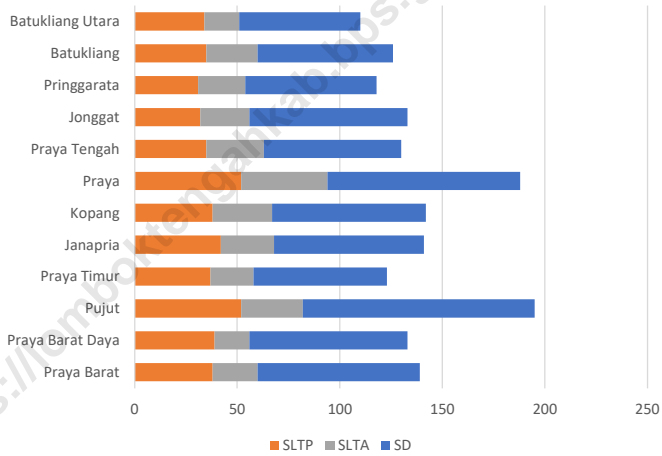
<https://lomboktengahkab.bps.go.id>

<https://lomboktengahkab.bps.go.id>



**Gambar** 4.1  
**Figures**

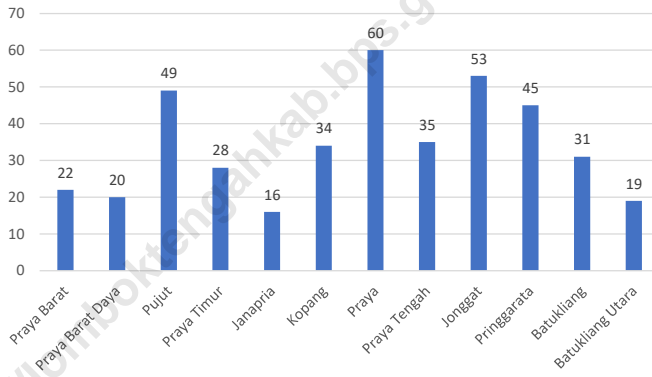
**Jumlah Sekolah Menurut Kecamatan, 2020/2021**  
**Number of Schools by Subdistrict, 2020/2021**



Sumber/Source : Kementerian Pendidikan dan Kebudayaan/Ministry of Educations and Culture



**Gambar 4.2** Jumlah SBidan Menurut Kecamatan, 2020  
**Figures** *Number of midwife by Subdistricts, 2020*



Sumber/Source : Dinas Kesehatan Kabupaten Lombok Tengah/Health Service Office of Lombok Tengah Regency

<https://lomboktengahkab.bps.go.id>

#### 4.1 PENDIDIKAN EDUCATION

**Tabel 4.1.1** Jumlah Sekolah, Guru, dan Murid Taman Kanak-Kanak (TK) di Bawah Kementerian Pendidikan dan Kebudayaan Menurut Kecamatan, 2019/2020 dan 2020/2021  
*Number of Schools, Teachers, and Pupils in Kindergarten Under The Ministry of Education and Culture by Subdistrict, 2019/2020 and 2020/2021*

Kecamatan Subdistrict	Sekolah/Schools					
	Negeri Public		Swasta Private		Jumlah Total	
	2019/2020	2020/2021	2019/2020	2020/2021	2019/2020	2020/2021
(1)	(2)	(3)	(4)	(5)	(6)	(7)
Praya Barat	-	-	29	29	29	29
Praya Barat Daya	-	-	11	12	11	12
Pujut	1	1	35	35	36	36
Praya Timur	1	1	27	28	28	29
Janapria	1	1	24	26	25	27
Kopang	1	1	21	23	22	24
Praya	1	1	62	63	63	64
Praya Tengah	-	-	29	28	29	28
Jonggat	1	1	30	30	31	31
Pringgarata	1	1	19	19	20	20
Batukliang	1	1	21	21	22	22
Batukliang Utara	-	-	23	22	23	22
<b>Lombok Tengah</b>	<b>8</b>	<b>8</b>	<b>331</b>	<b>336</b>	<b>339</b>	<b>344</b>

Lanjutan Tabel/Continued Table 4.1.1

Kecamatan Subdistrict	Guru/Teachers					
	Negeri Public		Swasta Private		Jumlah Total	
	2019/2020	2020/2021	2019/2020	2020/2021	2019/2020	2020/2021
(1)	(2)	(3)	(4)	(5)	(6)	(7)
Praya Barat	-	-	125	116	125	116
Praya Barat Daya	-	-	46	44	46	44
Pujut	8	8	166	168	174	176
Praya Timur	5	5	109	111	114	116
Janapria	6	6	101	122	107	128
Kopang	10	10	101	105	111	115
Praya	11	10	302	303	313	313
Praya Tengah	-	-	128	125	128	125
Jonggat	11	9	132	132	143	141
Pringgarata	6	4	83	85	89	89
Batukliang	7	7	82	82	89	89
Batukliang Utara	-	-	87	83	87	83
<b>Lombok Tengah</b>	<b>64</b>	<b>59</b>	<b>1 462</b>	<b>1 476</b>	<b>1 526</b>	<b>1 535</b>

Lanjutan Tabel/*Continued Table* 4.1.1

Kecamatan <i>Subdistrict</i>	<i>Murid/ Pupils</i>					
	Negeri <i>Public</i>		Swasta <i>Private</i>		Jumlah <i>Total</i>	
	2019/2020	2020/2021	2019/2020	2020/2021	2019/2020	2020/2021
(1)	(2)	(3)	(4)	(5)	(6)	(7)
Praya Barat	-	-	1 601	1 301	1 601	1 301
Praya Barat Daya	-	-	551	510	551	510
Pujut	116	114	2 160	2 000	2 276	2 114
Praya Timur	65	64	1 460	1 463	1 525	1 527
Janapria	73	73	1 222	1 519	1 295	1 592
Kopang	75	75	1 281	1 282	1 356	1 357
Praya	120	121	3 409	3 227	3 529	3 348
Praya Tengah	-	-	1 686	1 438	1 686	1 438
Jonggat	105	102	1 679	1 514	1 784	1 616
Pringgarata	79	60	1 049	960	1 128	1 020
Batukliang	58	62	985	888	1 043	950
Batukliang Utara	-	-	1 070	1 003	1 070	1 003
<b>Lombok Tengah</b>	<b>691</b>	<b>671</b>	<b>18 153</b>	<b>17 105</b>	<b>18 844</b>	<b>17 776</b>

Catatan/*Note*: Jumlah guru termasuk kepala sekolah dan guru/*The total of teachers including headmaster and teacher*  
 Sumber/*Source*: <https://manajemen.paud-dikmas.kemdikbud.go.id/>, Data Semester Ganji

**Tabel**  
**Table** 4.1.2

**Jumlah Sekolah, Guru, dan Murid Raudatul Athfal (RA) di Bawah Kementerian Agama Menurut Kecamatan di Kabupaten Lombok Tengah, 2019/2020 dan 2020/2021**  
**Number of Schools, Teachers, and Pupils in Raudatul Athfal (RA) Under The Ministry of Religious Affairs by Subdistrict in Lombok Tengah Regency, 2019/2020 and 2020/2021**

Kecamatan Subdistrict	Sekolah/Schools		Guru/Teachers		Murid/Pupils	
	2019/2020	2020/2021	2019/2020	2020/2021	2019/2020	2020/2021
(1)	(2)	(3)	(4)	(5)	(6)	(7)
Praya Barat	23	18	76	55	600	686
Praya Barat Daya	9	11	38	52	360	541
Pujut	29	27	119	122	852	1 335
Praya Timur	25	23	90	101	613	859
Janapria	17	17	64	72	536	866
Kopang	22	21	83	97	952	919
Praya	22	22	91	105	1 034	1 050
Praya Tengah	21	20	83	87	800	888
Jonggat	10	10	36	36	448	533
Pringgarata	19	21	69	83	828	995
Batukliang	23	27	91	112	861	1 290
Batukliang Utara	11	10	49	48	404	484
<b>Lombok Tengah</b>	<b>231</b>	<b>227</b>	<b>889</b>	<b>970</b>	<b>8 288</b>	<b>10 446</b>

Catatan/ Note " Kementerian Agama, EMIS, data semester ganjil/ Ministry of Religious Affairs, EMIS, odd semester "

Sumber/Source "2019/2020 - Kementerian Agama, EMIS, data semester ganjil laporan sampai dengan 15 Maret 2020/ Ministry of Religious Affairs, EMIS, odd semester report data up to March 15th, 2020 "  
 "2020/2021 - Kementerian Agama, EMIS, data semester ganjil/ Ministry of Religious Affairs, EMIS, odd semester "



**Tabel**  
**Table** 4.1.3

**Jumlah Sekolah, Guru, dan Murid Sekolah Dasar (SD)  
di Bawah Kementerian Pendidikan dan Kebudayaan  
Menurut Kecamatan, 2019/2020 dan 2020/2021**  
*Number of Schools, Teachers, and Pupils in Primary Schools  
Under The Ministry of Education and Culture by Subdistrict,  
2019/2020 and 2020/2021*

Kecamatan Subdistrict	Sekolah/Schools					
	Negeri Public		Swasta Private		Jumlah Total	
	2019/2020	2020/2021	2019/2020	2020/2021	2019/2020	2020/2021
(1)	(2)	(3)	(4)	(5)	(6)	(7)
Praya Barat	47	47	5	6	52	53
Praya Barat Daya	41	41	3	3	44	44
Pujut	72	72	3	5	75	77
Praya Timur	40	40	-	-	40	40
Janapria	50	50	-	-	50	50
Kopang	47	47	1	1	48	48
Praya	59	59	10	10	69	69
Praya Tengah	35	35	-	-	35	35
Jonggat	61	61	1	1	62	62
Pringgarata	45	45	2	2	47	47
Batukliang	45	45	2	2	47	47
Batukliang Utara	33	33	4	4	37	37
<b>Lombok Tengah</b>	<b>575</b>	<b>575</b>	<b>31</b>	<b>34</b>	<b>606</b>	<b>609</b>

Lanjutan Tabel/Continued Table 4.1.3

Kecamatan Subdistrict	Guru/Teachers					
	Negeri Public		Swasta Private		Jumlah Total	
	2019/2020	2020/2021	2019/2020	2020/2021	2019/2020	2020/2021
(1)	(2)	(3)	(4)	(5)	(6)	(7)
Praya Barat	477	504	38	48	515	552
Praya Barat Daya	374	391	13	18	387	409
Pujut	808	863	21	23	829	886
Praya Timur	429	460	-	-	429	460
Janapria	479	494	-	-	479	494
Kopang	448	479	6	8	454	487
Praya	599	654	104	104	703	758
Praya Tengah	338	372	-	-	338	372
Jonggat	647	742	6	6	653	748
Pringgarata	430	461	12	13	442	474
Batukliang	431	443	16	15	447	458
Batukliang Utara	303	331	26	26	329	357
<b>Lombok Tengah</b>	<b>5 763</b>	<b>6 194</b>	<b>242</b>	<b>261</b>	<b>6 005</b>	<b>6 455</b>

Lanjutan Tabel/*Continued Table 4.1.3*

Kecamatan <i>Subdistrict</i>	Murid/ <i>Pupils</i>					
	Negeri <i>Public</i>		Swasta <i>Private</i>		Jumlah <i>Total</i>	
	2019/2020	2020/2021	2019/2020	2020/2021	2019/2020	2020/2021
(1)	(2)	(3)	(4)	(5)	(6)	(7)
Praya Barat	7 259	7 332	374	430	7 633	7 762
Praya Barat Daya	3 679	3 567	180	198	3 859	3 765
Pujut	10 956	10 861	198	277	11 154	11 138
Praya Timur	6 363	6 185	-	-	6 363	6 185
Janapria	7 740	7 622	-	-	7 740	7 622
Kopang	7 761	7 846	71	74	7 832	7 920
Praya	10 369	10 449	1 479	1 660	11 848	12 109
Praya Tengah	5 140	5 254	-	-	5 140	5 254
Jonggat	9 593	9 575	147	201	9 740	9 776
Pringgarata	7 047	7 107	157	153	7 204	7 260
Batukliang	7 484	7 606	100	114	7 584	7 720
Batukliang Utara	4 853	4 945	308	350	5 161	5 295
<b>Lombok Tengah</b>	<b>88 244</b>	<b>88 349</b>	<b>3 014</b>	<b>3 457</b>	<b>91 258</b>	<b>91 806</b>

Catatan/*Note*: <sup>1</sup> Jumlah guru termasuk kepala sekolah dan guru/*The total of teachers including headmaster and teacher*

Sumber/*Source*: Kementerian Pendidikan dan Kebudayaan, Data Semester Ganjil/*Ministry of Educations and Culture, Odd Semester Data*

**Tabel**  
**Table** 4.1.4**Jumlah Sekolah, Guru, dan Murid Madrasah Ibtidaiyah (MI) di Bawah Kementerian Agama Menurut Kecamatan di Kabupaten Lombok Tengah, 2019/2020 dan 2020/2021****Number of Schools, Teachers, and Pupils in Madrasah Ibtidaiyah (MI) Under The Ministry of Religious Affairs by Subdistrict in Lombok Tengah Regency, 2019/2020 and 2020/2021**

Kecamatan Subdistrict	Sekolah/Schools					
	Negeri Public		Swasta Private		Jumlah Total	
	2019/2020	2020/2021	2019/2020	2020/2021	2019/2020	2020/2021
(1)	(2)	(3)	(4)	(5)	(6)	(7)
Praya Barat	-	-	27	26	27	26
Praya Barat Daya	-	-	31	33	31	33
Pujut	-	-	37	36	37	36
Praya Timur	-	-	25	25	25	25
Janapria	-	-	22	23	22	23
Kopang	-	-	26	27	26	27
Praya	1	1	24	24	25	25
Praya Tengah	1	1	31	31	32	32
Jonggat	1	1	13	14	14	15
Pringgarata	-	-	17	17	17	17
Batukliang	-	-	12	19	12	19
Batukliang Utara	1	1	27	21	28	22
<b>Lombok Tengah</b>	<b>4</b>	<b>4</b>	<b>292</b>	<b>296</b>	<b>296</b>	<b>300</b>

Lanjutan Tabel/*Continued Table* 4.1.4

Kecamatan Subdistrict	Guru/Teachers					
	Negeri Public		Swasta Private		Jumlah Total	
	2019/2020	2020/2021	2019/2020	2020/2021	2019/2020	2020/2021
(1)	(2)	(3)	(4)	(5)	(6)	(7)
Praya Barat	-	-	259	284	259	284
Praya Barat Daya	-	-	323	358	323	358
Pujut	-	-	448	430	448	430
Praya Timur	-	-	269	273	269	273
Janapria	-	-	225	257	225	257
Kopang	-	-	251	288	251	288
Praya	38	34	230	275	268	309
Praya Tengah	2	30	331	349	333	379
Jonggat	27	26	137	156	164	182
Pringgarata	-	-	213	218	213	218
Batukliang	-	-	138	225	138	225
Batukliang Utara	17	22	305	272	322	294
<b>Lombok Tengah</b>	<b>84</b>	<b>112</b>	<b>3 129</b>	<b>3 385</b>	<b>3 213</b>	<b>3 497</b>

Lanjutan Tabel/Continued Table 4.1.4

Kecamatan Subdistrict	Murid/Pupils					
	Negeri Public		Swasta Private		Jumlah Total	
	2019/2020	2020/2021	2019/2020	2020/2021	2019/2020	2020/2021
(1)	(2)	(3)	(4)	(5)	(6)	(7)
Praya Barat	-	-	2 104	2 008	2 104	2 008
Praya Barat Daya	-	-	2 832	3 280	2 832	3 280
Pujut	-	-	3 395	3 640	3 395	3 640
Praya Timur	-	-	2 071	2 551	2 071	2 551
Janapria	-	-	2 469	2 819	2 469	2 819
Kopang	-	-	2 377	2 792	2 377	2 792
Praya	790	810	2 401	2 813	3 191	3 623
Praya Tengah	258	252	2 815	3 255	3 073	3 507
Jonggat	362	1	1 576	1 367	1 938	1 368
Pringgarata	-	-	1 886	2 103	1 886	2 103
Batukliang	-	-	1 303	2 394	1 303	2 394
Batukliang Utara	347	312	2 735	2 218	3 082	2 530
<b>Lombok Tengah</b>	<b>1 757</b>	<b>1 375</b>	<b>27 964</b>	<b>31 240</b>	<b>29 721</b>	<b>32 615</b>

Catatan/ Note " Kementerian Agama, EMIS, data semester ganjil/ Ministry of Religious Affairs, EMIS, odd semester "

Sumber/Source "2019/2020 - Kementerian Agama, EMIS, data semester ganjillaporan sampai dengan 15 Maret 2020/ Ministry of Religious Affairs, EMIS, odd semester report data up to March 15th, 2020 "  
 "2020/2021 - Kementerian Agama, EMIS, data semester ganjil/ Ministry of Religious Affairs, EMIS, odd semester "

**Tabel**  
**Table** 4.1.5

**Jumlah Sekolah, Guru, dan Murid Sekolah Menengah Pertama (SMP) di Bawah Kementerian Pendidikan dan Kebudayaan Menurut Kecamatan, 2019/2020 dan 2020/2021**

*Number of Schools, Teachers, and Pupils in Junior High Schools Under The Ministry of Education and Culture by Subdistrict, 2019/2020 and 2020/2021*

Kecamatan Subdistrict	Sekolah/Schools					
	Negeri Public		Swasta Private		Jumlah Total	
	2019/2020	2020/2021	2019/2020	2020/2021	2019/2020	2020/2021
(1)	(2)	(3)	(4)	(5)	(6)	(7)
Praya Barat	10	10	8	8	18	18
Praya Barat Daya	9	7	5	6	14	13
Pujut	15	15	8	8	23	23
Praya Timur	10	10	4	4	14	14
Janapria	6	6	7	8	13	14
Kopang	6	6	9	10	15	16
Praya	7	7	21	20	28	27
Praya Tengah	4	4	-	1	4	5
Jonggat	6	6	8	9	14	15
Pringgarata	4	4	6	6	10	10
Batukliang	7	7	9	9	16	16
Batukliang Utara	7	7	7	7	14	14
<b>Lombok Tengah</b>	<b>91</b>	<b>89</b>	<b>92</b>	<b>96</b>	<b>183</b>	<b>185</b>

Lanjutan Tabel/Continued Table 4.1.5

Kecamatan Subdistrict	Guru/Teachers					
	Negeri Public		Swasta Private		Jumlah Total	
	2019/2020	2020/2021	2019/2020	2020/2021	2019/2020	2020/2021
(1)	(2)	(3)	(4)	(5)	(6)	(7)
Praya Barat	169	173	73	65	242	238
Praya Barat Daya	98	107	39	39	137	146
Pujut	302	317	72	69	374	386
Praya Timur	186	202	27	27	213	229
Janapria	120	123	59	77	179	200
Kopang	145	153	69	80	214	233
Praya	203	204	216	230	419	434
Praya Tengah	74	80	-	6	74	86
Jonggat	165	170	67	89	232	259
Pringgarata	82	85	42	48	124	133
Batukliang	145	150	66	71	211	221
Batukliang Utara	93	100	53	57	146	157
<b>Lombok Tengah</b>	<b>1 782</b>	<b>1 864</b>	<b>783</b>	<b>858</b>	<b>2 565</b>	<b>2 722</b>



Lanjutan Tabel/*Continued Table 4.1.5*

Kecamatan Subdistrict	Murid/Pupils					
	Negeri Public		Swasta Private		Jumlah Total	
	2019/2020	2020/2021	2019/2020	2020/2021	2019/2020	2020/2021
(1)	(2)	(3)	(4)	(5)	(6)	(7)
Praya Barat	1 285	1 166	558	527	1 843	1 693
Praya Barat Daya	538	474	153	179	691	653
Pujut	2 881	2 889	440	437	3 321	3 326
Praya Timur	1 616	1 674	332	369	1 948	2 043
Janapria	1 167	1 142	556	531	1 723	1 673
Kopang	1 944	1 983	629	674	2 573	2 657
Praya	2 445	2 419	2 350	2 621	4 795	5 040
Praya Tengah	562	572	-	9	562	581
Jonggat	1 636	1 642	1 181	1 401	2 817	3 043
Pringgarata	1 029	1 056	369	406	1 398	1 462
Batukliang	1 542	1 545	851	900	2 393	2 445
Batukliang Utara	897	865	396	390	1 293	1 255
<b>Lombok Tengah</b>	<b>17 542</b>	<b>17 427</b>	<b>7 815</b>	<b>8 444</b>	<b>25 357</b>	<b>25 871</b>

Catatan/Note: <sup>1</sup> Jumlah guru termasuk kepala sekolah dan guru/*The total of teachers including headmaster and teacher*

Sumber/Source: Kementerian Pendidikan dan Kebudayaan, Data Semester Ganjil/*Ministry of Educations and Culture, Odd Semester Data*

**Tabel**  
**Table** 4.1.6**Jumlah Sekolah, Guru, dan Murid Madrasah Tsanawiyah (MTs) di Bawah Kementerian Agama Menurut Kecamatan di Kabupaten Lombok Tengah, 2019/2020 dan 2020/2021****Number of Schools, Teachers, and Pupils in Madrasah Tsanawiyah (MTs) Under The Ministry of Religious Affairs by Subdistrict in Lombok Tengah Regency, 2019/2020 and 2020/2021**

Kecamatan Subdistrict	Sekolah/Schools					
	Negeri Public		Swasta Private		Jumlah Total	
	2019/2020	2020/2021	2019/2020	2020/2021	2019/2020	2020/2021
(1)	(2)	(3)	(4)	(5)	(6)	(7)
Praya Barat	-	-	19	20	19	20
Praya Barat Daya	-	-	26	26	26	26
Pujut	1	1	29	28	30	29
Praya Timur	-	-	23	23	23	23
Janapria	1	1	25	27	26	28
Kopang	-	-	21	22	21	22
Praya	1	1	26	24	27	25
Praya Tengah	2	2	28	28	30	30
Jonggat	1	1	14	16	15	17
Pringgarata	-	-	21	21	21	21
Batukliang	-	-	20	19	20	19
Batukliang Utara	-	-	20	20	20	20
<b>Lombok Tengah</b>	<b>6</b>	<b>6</b>	<b>272</b>	<b>274</b>	<b>278</b>	<b>280</b>

Lanjutan Tabel/*Continued Table 4.1.6*

Kecamatan Subdistrict	Guru/Teachers					
	Negeri Public		Swasta Private		Jumlah Total	
	2019/2020	2020/2021	2019/2020	2020/2021	2019/2020	2020/2021
(1)	(2)	(3)	(4)	(5)	(6)	(7)
Praya Barat	-	-	264	300	264	300
Praya Barat Daya	-	-	305	373	305	373
Pujut	33	31	335	383	368	414
Praya Timur	-	-	238	284	238	284
Janapria	31	35	317	379	348	414
Kopang	-	-	272	345	272	345
Praya	2	22	396	448	398	470
Praya Tengah	78	105	325	371	403	476
Jonggat	43	45	239	274	282	319
Pringgarata	-	-	355	375	355	375
Batukliang	-	-	264	246	264	246
Batukliang Utara	-	-	255	262	255	262
<b>Lombok Tengah</b>	<b>187</b>	<b>238</b>	<b>3 565</b>	<b>4 040</b>	<b>3 752</b>	<b>4 278</b>

Lanjutan Tabel/Continued Table 4.1.6

Kecamatan Subdistrict	Murid/Pupils					
	Negeri Public		Swasta Private		Jumlah Total	
	2019/2020	2020/2021	2019/2020	2020/2021	2019/2020	2020/2021
(1)	(2)	(3)	(4)	(5)	(6)	(7)
Praya Barat	-	-	1 728	1 703	1 728	1 703
Praya Barat Daya	-	-	2 553	1 892	2 553	1 892
Pujut	279	307	2 489	2 187	2 768	2 494
Praya Timur	-	-	1 989	1 823	1 989	1 823
Janapria	337	406	2 123	2 636	2 460	3 042
Kopang	-	-	2 179	2 511	2 179	2 511
Praya	53	66	3 534	3 456	3 587	3 522
Praya Tengah	1 021	1 387	2 520	2 267	3 541	3 654
Jonggat	633	660	1 535	1 543	2 168	2 203
Pringgarata	-	-	2 614	2 655	2 614	2 655
Batukliang	-	-	1 553	1 417	1 553	1 417
Batukliang Utara	-	-	1 707	1 564	1 707	1 564
<b>Lombok Tengah</b>	<b>2 323</b>	<b>2 826</b>	<b>26 524</b>	<b>25 654</b>	<b>28 847</b>	<b>28 480</b>

Catatan/Note " Kementerian Agama, EMIS, data semester ganjil/ Ministry of Religious Affairs, EMIS, odd semester "

Sumber/ Source "2019/2020 - Kementerian Agama, EMIS, data semester ganjil/laporan sampai dengan 15 Maret 2020/ Ministry of Religious Affairs, EMIS, odd semester report data up to March 15th, 2020 "  
 "2020/2021 - Kementerian Agama, EMIS, data semester ganjil/ Ministry of Religious Affairs, EMIS, odd semester "

**Tabel**  
**Table** 4.1.7

**Jumlah Sekolah, Guru, dan Murid Sekolah Menengah Atas (SMA) di Bawah Kementerian Pendidikan dan Kebudayaan Menurut Kecamatan, 2019/2020 dan 2020/2021**  
**Number of Schools, Teachers, and Pupils in Senior High Schools Under The Ministry of Education and Culture by Subdistrict, 2019/2020 and 2020/2021**

Kecamatan Subdistrict	Sekolah/Schools					
	Negeri Public		Swasta Private		Jumlah Total	
	2019/2020	2020/2021	2019/2020	2020/2021	2019/2020	2020/2021
(1)	(2)	(3)	(4)	(5)	(6)	(7)
Praya Barat	1	1	2	2	3	3
Praya Barat Daya	1	1	2	2	3	3
Pujut	2	2	3	3	5	5
Praya Timur	1	1	2	2	3	3
Janapria	1	1	2	2	3	3
Kopang	1	1	7	7	8	8
Praya	4	4	6	6	10	10
Praya Tengah	1	1	1	1	2	2
Jonggat	2	2	4	4	6	6
Pringgarata	2	1	2	2	4	3
Batukliang	1	1	6	6	7	7
Batukliang Utara	1	1	-	-	1	1
<b>Lombok Tengah</b>	<b>18</b>	<b>17</b>	<b>37</b>	<b>37</b>	<b>55</b>	<b>54</b>

Lanjutan Tabel/Continued Table 4.1.7

Kecamatan Subdistrict	Guru/Teachers					
	Negeri Public		Swasta Private		Jumlah Total	
	2019/2020	2020/2021	2019/2020	2020/2021	2019/2020	2020/2021
(1)	(2)	(3)	(4)	(5)	(6)	(7)
Praya Barat	54	52	21	22	75	74
Praya Barat Daya	25	25	19	20	44	45
Pujut	82	82	30	30	112	112
Praya Timur	48	50	22	25	70	75
Janapria	39	38	20	21	59	59
Kopang	39	43	43	60	82	103
Praya	168	200	80	84	248	284
Praya Tengah	40	38	9	9	49	47
Jonggat	84	92	38	40	122	132
Pringgarata	51	39	15	18	66	57
Batukliang	38	38	51	52	89	90
Batukliang Utara	25	27	-	-	25	27
<b>Lombok Tengah</b>	<b>693</b>	<b>724</b>	<b>348</b>	<b>381</b>	<b>1041</b>	<b>1105</b>

Lanjutan Tabel/*Continued Table 4.1.7*

Kecamatan <i>Subdistrict</i>	Murid/ <i>Pupils</i>					
	Negeri <i>Public</i>		Swasta <i>Private</i>		Jumlah <i>Total</i>	
	2019/2020	2020/2021	2019/2020	2020/2021	2019/2020	2020/2021
(1)	(2)	(3)	(4)	(5)	(6)	(7)
Praya Barat	583	551	276	292	859	843
Praya Barat Daya	198	216	183	198	381	414
Pujut	817	697	233	220	1 050	917
Praya Timur	706	726	115	129	821	855
Janapria	500	532	270	216	770	748
Kopang	585	622	623	572	1 208	1 194
Praya	3 328	3 415	1 127	1 047	4 455	4 462
Praya Tengah	571	626	57	52	628	678
Jonggat	1 261	1 248	359	460	1 620	1 708
Pringgarata	708	715	94	96	802	811
Batukliang	733	732	781	671	1 514	1 403
Batukliang Utara	357	342	-	-	357	342
<b>Lombok Tengah</b>	<b>10 347</b>	<b>10 422</b>	<b>4 118</b>	<b>3 953</b>	<b>14 465</b>	<b>14 375</b>

Catatan/*Note*: <sup>1</sup> Jumlah guru termasuk kepala sekolah dan guru/*The total of teachers including headmaster and teacher*

Sumber/*Source*: Kementerian Pendidikan dan Kebudayaan, Data Semester Ganjil/*Ministry of Educations and Culture, Odd Semester Data*

**Tabel**  
**Table** 4.1.8

**Jumlah Sekolah, Guru, dan Murid Sekolah Menengah Kejuruan (SMK) di Bawah Kementerian Pendidikan dan Kebudayaan Menurut Kecamatan, 2019/2020 dan 2020/2021**  
**Number of Schools, Teachers, and Pupils in Vocational High Schools Under The Ministry of Education and Culture by Subdistrict, 2019/2020 and 2020/2021**

Kecamatan Subdistrict	Sekolah/Schools					
	Negeri Public		Swasta Private		Jumlah Total	
	2019/2020	2020/2021	2019/2020	2020/2021	2019/2020	2020/2021
(1)	(2)	(3)	(4)	(5)	(6)	(7)
Praya Barat	1	1	7	7	8	8
Praya Barat Daya	-	-	2	2	2	2
Pujut	3	3	5	5	8	8
Praya Timur	1	1	3	2	4	3
Janapria	1	1	5	5	6	6
Kopang	1	1	4	4	5	5
Praya	1	1	8	8	9	9
Praya Tengah	2	2	5	5	7	7
Jonggat	1	1	3	3	4	4
Pringgarata	1	1	3	3	4	4
Batukliang	1	1	6	5	7	6
Batukliang Utara	1	1	1	1	2	2
<b>Lombok Tengah</b>	<b>14</b>	<b>14</b>	<b>52</b>	<b>50</b>	<b>66</b>	<b>64</b>



Lanjutan Tabel/*Continued Table* 4.1.8

Kecamatan <i>Subdistrict</i>	Guru/Teachers					
	Negeri <i>Public</i>		Swasta <i>Private</i>		Jumlah <i>Total</i>	
	2019/2020	2020/2021	2019/2020	2020/2021	2019/2020	2020/2021
(1)	(2)	(3)	(4)	(5)	(6)	(7)
Praya Barat	17	26	61	68	78	94
Praya Barat Daya	-	-	17	17	17	17
Pujut	48	64	53	56	101	120
Praya Timur	18	23	24	23	42	46
Janapria	36	39	50	49	86	88
Kopang	43	47	26	31	69	78
Praya	81	83	92	101	173	184
Praya Tengah	120	129	64	79	184	208
Jonggat	27	36	18	23	45	59
Pringgarata	1	16	46	48	47	64
Batukliang	37	40	50	56	87	96
Batukliang Utara	25	33	14	18	39	51
<b>Lombok Tengah</b>	<b>453</b>	<b>536</b>	<b>515</b>	<b>569</b>	<b>968</b>	<b>1 105</b>

Lanjutan Tabel/Continued Table 4.1.8

Kecamatan Subdistrict	Murid/Pupils					
	Negeri Public		Swasta Private		Jumlah Total	
	2019/2020	2020/2021	2019/2020	2020/2021	2019/2020	2020/2021
(1)	(2)	(3)	(4)	(5)	(6)	(7)
Praya Barat	321	356	609	729	930	1 085
Praya Barat Daya	-	-	177	239	177	239
Pujut	1 069	1 256	472	445	1 541	1 701
Praya Timur	167	183	314	330	481	513
Janapria	491	513	568	558	1 059	1 071
Kopang	690	688	387	437	1 077	1 125
Praya	1 498	1 493	734	743	2 232	2 236
Praya Tengah	2 202	2 263	835	801	3 037	3 064
Jonggat	360	318	231	306	591	624
Pringgarata	114	166	505	581	619	747
Batukliang	634	665	339	396	973	1 061
Batukliang Utara	223	255	106	133	329	388
<b>Lombok Tengah</b>	<b>7 769</b>	<b>8 156</b>	<b>5 277</b>	<b>5 698</b>	<b>13 046</b>	<b>13 854</b>

Catatan/Note: <sup>3</sup> Jumlah guru termasuk kepala sekolah dan guru/The total of teachers including headmaster and teacher

Sumber/Source: Kementerian Pendidikan dan Kebudayaan, Data Semester Ganjil/Ministry of Educations and Culture, Odd Semester Data

**Tabel**  
**Table** 4.1.9**Jumlah Sekolah, Guru, dan Murid Madrasah Aliyah (MA)  
di Bawah Kementerian Agama Menurut Kecamatan di  
Kabupaten Lombok Tengah, 2019/2020 dan 2020/2021**  
**Number of Schools, Teachers, and Pupils in Madrasah Aliyah  
(MA) Under The Ministry of Religious Affairs by Subdistrict in  
Lombok Tengah Regency, 2019/2020 and 2020/2021**

Kecamatan Subdistrict	Sekolah/Schools					
	Negeri Public		Swasta Private		Jumlah Total	
	2019/2020	2020/2021	2019/2020	2020/2021	2019/2020	2020/2021
(1)	(2)	(3)	(4)	(5)	(6)	(7)
Praya Barat	-	-	12	11	12	11
Praya Barat Daya	-	-	11	12	11	12
Pujut	1	1	15	16	16	17
Praya Timur	-	-	16	15	16	15
Janapria	-	-	18	17	18	17
Kopang	-	-	16	16	16	16
Praya	-	-	22	23	22	23
Praya Tengah	1	1	18	18	19	19
Jonggat	1	1	13	13	14	14
Pringgarata	-	-	16	16	16	16
Batukliang	-	-	11	12	11	12
Batukliang Utara	-	-	15	14	15	14
<b>Lombok Tengah</b>	<b>3</b>	<b>3</b>	<b>183</b>	<b>183</b>	<b>186</b>	<b>186</b>

Lanjutan Tabel/Continued Table 4.1.9

Kecamatan Subdistrict	Guru/Teachers					
	Negeri Public		Swasta Private		Jumlah Total	
	2019/2020	2020/2021	2019/2020	2020/2021	2019/2020	2020/2021
(1)	(2)	(3)	(4)	(5)	(6)	(7)
Praya Barat	-	-	152	155	152	155
Praya Barat Daya	-	-	135	173	135	173
Pujut	3	33	194	224	197	257
Praya Timur	-	-	213	225	213	225
Janapria	-	-	172	238	172	238
Kopang	-	-	236	261	236	261
Praya	-	-	396	442	396	442
Praya Tengah	62	35	225	258	287	293
Jonggat	6	51	132	172	138	223
Pringgarata	-	-	200	258	200	258
Batukliang	-	-	122	181	122	181
Batukliang Utara	-	-	169	195	169	195
<b>Lombok Tengah</b>	<b>71</b>	<b>119</b>	<b>2 346</b>	<b>2 782</b>	<b>2 417</b>	<b>2 901</b>

Lanjutan Tabel/Continued Table 4.1.9

Kecamatan Subdistrict	Murid/Pupils					
	Negeri Public		Swasta Private		Jumlah Total	
	2019/2020	2020/2021	2019/2020	2020/2021	2019/2020	2020/2021
(1)	(2)	(3)	(4)	(5)	(6)	(7)
Praya Barat	-	-	579	705	579	705
Praya Barat Daya	-	-	800	847	800	847
Pujut	148	117	799	1 030	947	1 147
Praya Timur	-	-	752	979	752	979
Janapria	-	-	809	1 351	809	1 351
Kopang	-	-	1 542	1 828	1 542	1 828
Praya	-	-	2 563	3 058	2 563	3 058
Praya Tengah	414	802	1 331	1 417	1 745	2 219
Jonggat	262	365	711	1 118	973	1 483
Pringgarata	-	-	1 597	1 823	1 597	1 823
Batukliang	-	-	749	969	749	969
Batukliang Utara	-	-	1 088	1 084	1 088	1 084
<b>Lombok Tengah</b>	<b>824</b>	<b>1 284</b>	<b>13 320</b>	<b>16 209</b>	<b>14 144</b>	<b>17 493</b>

Catatan/ Note " *Kementerian Agama, EMIS, data semester ganjil/ Ministry of Religious Affairs, EMIS, odd semester "*

Sumber/ Source "2019/2020 - *Kementerian Agama, EMIS, data semester ganjillaporan sampai dengan 15 Maret 2020/ Ministry of Religious Affairs, EMIS, odd semester report data up to March 15th, 2020 "*  
 "2020/2021 - *Kementerian Agama, EMIS, data semester ganjil/ Ministry of Religious Affairs, EMIS, odd semester "*

**Tabel 4.1.10** Jumlah Desa<sup>1</sup>/Kelurahan yang Memiliki Fasilitas Sekolah Menurut Kecamatan dan Tingkat Pendidikan, 2018-2020  
**Number of Villages<sup>1</sup> Having Educational Facilities by Subdistrict and Educational Level, 2018-2020**

Kecamatan Subdistrict	SD Primary School		
	2018	2019	2020
(1)	(2)	(3)	(4)
Praya Barat	10	10	10
Praya Barat Daya	11	11	11
Pujut	16	16	16
Praya Timur	10	10	10
Janapria	12	12	12
Kopang	11	11	11
Praya	15	15	15
Praya Tengah	12	12	12
Jonggat	13	13	13
Pringgarata	11	11	11
Batukliang	10	10	10
Batukliang Utara	8	8	8
<b>Lombok Tengah</b>	<b>139</b>	<b>139</b>	<b>139</b>

Lanjutan Tabel/*Continued Table* 4.1.10

Kecamatan <i>Subdistrict</i>	SMP <i>Junior High School</i>		
	2018	2019	2020
(1)	(5)	(6)	(7)
Praya Barat	10	10	10
Praya Barat Daya	11	11	11
Pujut	15	15	15
Praya Timur	10	10	10
Janapria	12	12	12
Kopang	10	10	10
Praya	13	13	13
Praya Tengah	12	12	12
Jonggat	11	11	11
Pringgarata	11	11	11
Batukliang	10	9	10
Batukliang Utara	8	8	8
<b>Lombok Tengah</b>	<b>133</b>	<b>132</b>	<b>133</b>

Lanjutan Tabel/*Continued Table* 4.1.10

Kecamatan Subdistrict	SMA Senior High School		
	2018	2019	2020
(1)	(8)	(9)	(10)
Praya Barat	8	7	7
Praya Barat Daya	7	7	7
Pujut	12	11	12
Praya Timur	8	7	7
Janapria	12	11	11
Kopang	10	10	10
Praya	14	14	14
Praya Tengah	9	8	8
Jonggat	9	9	10
Pringgarata	11	11	11
Batukliang	9	9	10
Batukliang Utara	8	8	8
<b>Lombok Tengah</b>	<b>117</b>	<b>112</b>	<b>115</b>



Lanjutan Tabel/*Continued Table* 4.1.10

Kecamatan <i>Subdistrict</i>	SMK <i>Vocational School</i>		
	2018	2019	2020
(1)	(11)	(12)	(13)
Praya Barat	7	5	5
Praya Barat Daya	2	2	3
Pujut	5	7	7
Praya Timur	3	3	2
Janapria	6	7	8
Kopang	4	4	4
Praya	7	6	6
Praya Tengah	4	4	4
Jonggat	3	4	4
Pringgarata	6	6	6
Batukliang	2	4	5
Batukliang Utara	2	3	3
<b>Lombok Tengah</b>	<b>51</b>	<b>55</b>	<b>57</b>

Lanjutan Tabel/*Continued Table* 4.1.10

Kecamatan Subdistrict	Perguruan Tinggi University		
	2018	2019	2020
(1)	(14)	(15)	(16)
Praya Barat	1	1	1
Praya Barat Daya	–	–	–
Pujut	–	–	–
Praya Timur	1	1	–
Janapria	–	–	–
Kopang	–	–	–
Praya	3	3	3
Praya Tengah	–	1	–
Jonggat	1	1	1
Pringgarata	1	1	1
Batukliang	1	1	1
Batukliang Utara	–	–	–
<b>Lombok Tengah</b>	<b>8</b>	<b>9</b>	<b>7</b>

Catatan/Note: <sup>1</sup> Desa pada tabel ini termasuk Unit Permukiman Transmigrasi (UPT) yang masih dibina oleh kementerian terkait dan nagari di Kabupaten/Kota Sumatera Barat/Villages in this table include Transmigration Settlement Unit which is still fostered by the relevant ministries and the nagari in the Province of Sumatera Barat

Sumber/Source: BPS, Pendataan Potensi Desa (Podes)/ BPS–Statistics Indonesia, Village Potential Data Collection

**Tabel**  
**Table** 4.1.11**Angka Partisipasi Murni (APM) dan Angka Partisipasi Kasar (APK) Menurut Jenjang Pendidikan di Kabupaten Lombok Tengah, 2019 dan 2020**  
*Net Participation Rates and Gross Participation Rates by Educational Level in Lombok Tengah Regency, 2019 and 2020*

Jenjang Pendidikan Educational Level	Angka Partisipasi Murni (APM) Net Participation Rates		Angka Partisipasi Kasar (APK) Gross Participation Rates	
	2019	2020	2019	2020
(1)	(2)	(3)	(4)	(5)
SD/MI Elementary School	98,61	98,42	108,75	107,59
SMP/MTs Junior High School	77,42	81,18	84,08	87,51
SMA/SMK/MA Senior High School	61,24	61,57	91,72	91,96

Sumber/Source: BPS, Survei Sosial Ekonomi Nasional (Susenas)/BPS-Statistics Indonesia, National Socioeconomic Survey

**Tabel** 4.1.12 **Persentase Penduduk Berumur 15 Tahun ke Atas yang Melek Huruf Menurut Kelompok Umur di Kabupaten Lombok Tengah, 2019 dan 2020**  
**Table** 4.1.12 **Percentage of Literate People Aged 15 Years and Over by Age Group in Lombok Tengah Regency, 2019 and 2020**

Kelompok Umur Age Group	2019	2020
(1)	(2)	(3)
15–19	100.00	
20–24	100.00	
25–29	100.00	
30–34	96.81	
35–39	91.85	
40–44	86.06	
45–49	82.12	
50+	53.44	
<b>Jumlah/Total</b>		
<b>15–24</b>	<b>100.00</b>	
<b>15–44</b>	<b>96.06</b>	
<b>15+</b>	<b>83.47</b>	
<b>45+</b>	<b>60.61</b>	

Sumber/Source: BPS, Survei Sosial Ekonomi Nasional (Susenas)/BPS-Statistics Indonesia, National Socioeconomic Survey

**Tabel**  
**Table** 4.1.26

**Perkembangan Jumlah Buku yang Didrop ke Masing-masing TPS SD/MI TBM dan PKBM di Kabupaten Lombok Tengah 2020**  
*Trend of Dropping Book in Lombok Tengah Regency 2020*

Tahun	P. Masjid	Jml Ekspl	P.Des/Kel	Jml Ekspl	Perpus takaan Keliling	Jml Ekspl	Perpus takaan Umum	Jml Ekspl
(1)	(2)	(3)	(4)	(5)	(6)	(7)	(8)	(9)
2011	25	150	42	450	115	212	213	760
2012	20	300	10	1746	392	933	386	1 214
2013	10	456	12	1270	327	796	563	1 845
2014	6	50	12	75	282	1219	596	3238
2015	4	45	6	45	869	2 607	699	2 706
2016	-	-	-	-	3 530	9 625	7 434	27 314
2017	-	-	-	-	860	4 300	2 300	1 150
2018	18	5 608	83	83 000	2	1 0000	1	93 000
2019	-	-	-	-	-	-	12	1 800
2020	-	-	-	-	-	-	2	450

Sumber/Source: Dinas Perpustakaan dan Kerasipan Kabupaten Lombok Tengah / Library and Filing Service of Lombok Tengah Regency

— 4.1.27 **Jumlah Peserta Aktif Pengunjung dan Peminjam Buku pada Badan Perpustakaan Arsip dan Dokumentasi Daerah Kabupaten Lombok Tengah per Bulan 2020**  
***Number of Member Visitor and Book Borrowed by Month at Library Archives and Documentation Office of Lombok Tengah Regency 2020***

Bulan	Jml Peserta Aktif	Jml Pengunjung /Bln	Jml Pengunjung /hari	Jml Peminjam/ bln	Rata-rata peminjam/ hari	Jml Buku dipinjam/ bln	Jml Buku dipinjam/ hr
(1)	(2)	(3)	(4)	(5)	(6)	(7)	(8)
Januari	297	2 687	134	1 524	76	3 048	152
Februari	438	2 946	147	1 347	66	2 694	134
Maret	197	2 068	103	684	35	1 368	68
April	-	-	-	-	-	-	-
Mei	1	-	-	-	-	-	-
Juni	-	-	-	-	-	-	-
Juli	47	196	10	110	9	220	11
Agustus	14	187	10	64	5	122	6
September	-	23	4	8	2	16	3
Oktober	3	-	-	-	-	-	-
November	1	48	5	2	1	4	1
Desember	7	93	9	2	1	4	1
<b>Jumlah</b>	<b>1 005</b>	<b>8 248</b>	<b>422</b>	<b>3 741</b>	<b>195</b>	<b>7 476</b>	<b>376</b>
<b>2019</b>	<b>2 314</b>	<b>20 523</b>	<b>946</b>	<b>11 017</b>	<b>529</b>	<b>9 895</b>	<b>528</b>

Sumber/Source: Dinas Perpustakaan dan Kerasipan Kabupaten Lombok Tengah / *Library and Filing Service of Lombok Tengah Regency*

## 4.2 KESEHATAN HEALTH

**Tabel** 4.2.1 **Jumlah Desa<sup>1</sup>/Kelurahan Yang Memiliki Sarana Kesehatan Menurut Kecamatan, 2018–2020**  
**Table** 4.2.1 **Number of Villages<sup>1</sup> Having Health Facilities by Subdistrict, 2018–2020**

Kecamatan Subdistrict	Rumah Sakit Hospital		
	2018	2019	2020
(1)	(2)	(3)	(4)
Praya Barat	–	–	–
Praya Barat Daya	–	–	–
Pujut	–	–	–
Praya Timur	–	–	–
Janapria	–	–	–
Kopang	–	–	–
Praya	4	3	4
Praya Tengah	–	–	–
Jonggat	–	–	–
Pringgarata	–	–	–
Batukliang	–	–	–
Batukliang Utara	–	–	–
<b>Lombok Tengah</b>	<b>4</b>	<b>3</b>	<b>4</b>

Lanjutan Tabel/*Continued Table* 4.2.1

Kecamatan <i>Subdistrict</i>	Rumah Sakit Bersalin <i>Maternity Hospital</i>		
	2018	2019	2020
(1)	(5)	(6)	(7)
Praya Barat	–	–	–
Praya Barat Daya	–	–	–
Pujut	–	–	–
Praya Timur	–	–	–
Janapria	–	–	–
Kopang	–	–	–
Praya	–	1	–
Praya Tengah	–	–	–
Jonggat	–	–	–
Pringgarata	–	–	–
Batukliang	–	–	–
Batukliang Utara	–	–	–
<b>Lombok Tengah</b>	–	<b>1</b>	–



Lanjutan Tabel/*Continued Table* 4.2.1

Kecamatan <i>Subdistrict</i>	Poliklinik <i>Polyclinic</i>		
	2018	2019	2020
(1)	(8)	(9)	(10)
Praya Barat	4	5	5
Praya Barat Daya	–	–	1
Pujut	3	4	4
Praya Timur	1	1	–
Janapria	1	1	1
Kopang	3	1	1
Praya	2	2	3
Praya Tengah	–	–	–
Jonggat	–	–	–
Pringgarata	–	1	1
Batukliang	2	–	–
Batukliang Utara	–	–	–
<b>Lombok Tengah</b>	<b>16</b>	<b>15</b>	<b>16</b>

Lanjutan Tabel/*Continued Table 4.2.1*

Kecamatan Subdistrict	Puskesmas Public Health Center		
	2018	2019	2020
(1)	(11)	(12)	(13)
Praya Barat	3	3	3
Praya Barat Daya	2	2	2
Pujut	3	3	3
Praya Timur	2	2	2
Janapria	2	2	2
Kopang	3	3	3
Praya	2	2	2
Praya Tengah	3	3	2
Jonggat	3	3	3
Pringgarata	2	2	2
Batukliang	2	2	2
Batukliang Utara	2	2	2
<b>Lombok Tengah</b>	<b>29</b>	<b>29</b>	<b>28</b>

Lanjutan Tabel/*Continued Table* 4.2.1

Kecamatan <i>Subdistrict</i>	Puskesmas Pembantu <i>Subsidiary of Public Health Center</i>		
	2018	2019	2020
(1)	(14)	(15)	(16)
Praya Barat	6	7	7
Praya Barat Daya	9	8	9
Pujut	7	12	11
Praya Timur	8	8	8
Janapria	9	7	7
Kopang	7	7	7
Praya	7	6	6
Praya Tengah	6	7	6
Jonggat	11	9	9
Pringgarata	6	4	4
Batukliang	7	6	7
Batukliang Utara	6	5	5
<b>Lombok Tengah</b>	<b>89</b>	<b>86</b>	<b>86</b>

Lanjutan Tabel/*Continued Table 4.2.1*

Kecamatan Subdistrict	Apotek Pharmacy		
	2018	2019	2020
(1)	(17)	(18)	(19)
Praya Barat	2	2	3
Praya Barat Daya	1	1	1
Pujut	5	4	5
Praya Timur	3	3	4
Janapria	4	4	4
Kopang	5	4	4
Praya	4	5	7
Praya Tengah	4	4	4
Jonggat	4	3	5
Pringgarata	1	4	5
Batukliang	2	2	2
Batukliang Utara	1	1	1
<b>Lombok Tengah</b>	<b>36</b>	<b>37</b>	<b>45</b>

Catatan/Note: <sup>1</sup> Desa pada tabel ini termasuk Unit Permukiman Transmigrasi (UPT) yang masih dibina oleh kementerian terkait dan nagari di Kabupaten/Kota Sumatera Barat/Villages in this table include Transmigration Settlement Unit which is still fostered by the relevant ministries and the nagari in the Province of Sumatera Barat

Sumber/Source: BPS, Pendataan Potensi Desa (Podes)/BPS-Statistics Indonesia, Village Potential Data Collecting

**Tabel**  
**Table** 4.2.2

**Jumlah Tenaga Kesehatan Menurut Kecamatan di  
Kabupaten Lombok Tengah, 2020**  
**Number of Medical Personnel by Subdistrict in Lombok  
Tengah Regency, 2020**

Kecamatan Subdistrict	Dokter <sup>1</sup> Doctor <sup>1</sup>	Dokter Gigi <sup>2</sup> Dentist <sup>2</sup>	Perawat Nurse	Bidan Midwife	Tenaga kefarmasian Pharmacist
(1)	(2)	(3)	(4)	(5)	(6)
Praya Barat	5	3	55	22	6
Praya Barat Daya	4	0	30	20	3
Pujut	5	1	59	49	6
Praya Timur	2	1	47	28	9
Janapria	4	1	49	16	4
Kopang	5	2	67	34	5
Praya	5	2	70	60	5
Praya Tengah	4	2	57	35	6
Jonggat	6	3	87	53	7
Pringgarata	4	2	42	45	5
Batukliang	3	2	41	31	4
Batukliang Utara	3	2	31	19	2
<b>Lombok Tengah</b>	<b>50</b>	<b>21</b>	<b>635</b>	<b>412</b>	<b>62</b>

Kecamatan Subdistrict	Tenaga Kesehatan Masyarakat Public Health worker	Tenaga Kesehatan Lingkungan Enviromental Health Worker	Tenaga Gizi Nutritionist	Ahli Teknologi Laboratorium Medik Medical Laboratory Technician
(1)	(7)	(8)	(9)	(10)
Praya Barat	5	2	5	4
Praya Barat Daya	3	2	2	1
Pujut	7	3	6	3
Praya Timur	2	2	3	2
Janapria	3	4	4	4
Kopang	5	5	7	4
Praya	7	4	3	4
Praya Tengah	8	4	1	6
Jonggat	8	6	3	6
Pringgarata	4	4	4	5
Batukliang	4	3	8	1
Batukliang Utara	4	1	2	1
<b>Lombok Tengah</b>	<b>60</b>	<b>40</b>	<b>48</b>	<b>41</b>

Catatan/Note: <sup>1</sup>Tenaga Kesehatan yang ditampilkan dalam tabel ini termasuk tenaga kesehatan non PNS  
 Sumber/Source: Dinas Kesehatan Kabupaten Lombok Tengah/Health Service Office of Lombok Tengah Regency

**Tabel**  
**Table** 4.2.3

**Jumlah Rumah Sakit Umum, Rumah Sakit Khusus, Rumah Sakit/Rumah Bersalin, Puskesmas, Klinik/Balai Kesehatan, Posyandu, dan Polindes Menurut Kecamatan, 2019 dan 2020**  
***Number of General Hospital, Special Hospital, Maternity Hospital and Public Health Center, Medical Clinic, Integrated Service Post, Village maternity Cottage by Subdistrict, 2019 and 2020***

Kecamatan Subdistrict	Rumah Sakit Umum General Hospital		Rumah Sakit Khusus Special Hospital	
	2019	2020	2019	2020
(1)	(2)	(3)	(4)	(5)
Praya Barat	-	-	-	-
Praya Barat Daya	-	-	-	-
Pujut	-	-	-	-
Praya Timur	-	-	-	-
Janapria	-	-	-	-
Kopang	-	-	-	-
Praya	3	3	1	1
Praya Tengah	-	-	-	-
Jonggat	-	-	-	-
Pringgarata	-	-	-	-
Batukliang	-	-	-	-
Batukliang Utara	-	-	-	-
<b>Lombok Tengah</b>	<b>3</b>	<b>3</b>	<b>1</b>	<b>1</b>

Lanjutan Tabel/Continued Table 4.2.3

Kecamatan Subdistrict	Rumah Sakit Bersalin/ Rumah Bersalin Maternity Hospital		Puskesmas Public Health Center	
	2019	2020	2019	2020
(1)	(6)	(7)	(8)	(9)
Praya Barat	-	-	3	3
Praya Barat Daya	-	-	2	2
Pujut	-	-	3	3
Praya Timur	-	-	2	2
Janapria	-	-	2	2
Kopang	-	-	3	3
Praya	-	-	2	2
Praya Tengah	-	-	2	2
Jonggat	-	-	3	3
Pringgarata	-	-	2	2
Batukliang	-	-	2	2
Batukliang Utara	-	-	2	2
<b>Lombok Tengah</b>	<b>-</b>	<b>-</b>	<b>28</b>	<b>28</b>



Lanjutan Tabel/*Continued Table* 4.2.3

Kecamatan Subdistrict	Klinik/Balai Kesehatan Medical Clinic		Posyandu Integrated Service Post		Polindes Village Maternity Cottage	
	2019	2020	2019	2020	2019	2020
(1)	(10)	(11)	(12)	(13)	(14)	(15)
Praya Barat	-	5	126	131	8	8
Praya Barat Daya	-	1	128	129	9	9
Pujut	5	3	204	204	15	15
Praya Timur	1	3	174	175	8	8
Janapria	-	1	143	143	11	11
Kopang	1	1	135	135	8	8
Praya	-	4	149	150	15	15
Praya Tengah	-	-	117	117	12	12
Jonggat	-	-	148	148	12	12
Pringgarata	-	-	124	124	10	10
Batukliang	1	-	147	150	8	8
Batukliang Utara	-	-	91	91	7	7
<b>Lombok Tengah</b>	<b>8</b>	<b>18</b>	<b>1 686</b>	<b>1 697</b>	<b>123</b>	<b>123</b>

Catatan/Note: ...

Sumber/Source: Kementerian Kesehatan, Profil Kesehatan Indonesia/Ministry of Health, Health Profile of Indonesia

**Tabel 4.2.4** Jumlah Dokter Spesialis Dokter Umum dan Dokter Gigi Menurut Sarana Pelayanan Kesehatan di Kabupaten Lombok Tengah 2020  
**Number of Specialist Doctor Generalist Doctor and Dentist by Type of Health Facility in Lombok Tengah Regency 2020**

<b>Unit Kerja Work Unit</b>	<b>Dokter Spesialis Specialist Doctors</b>	<b>Dokter Umum Generalist Doctors</b>	<b>Dokter Gigi Dentist</b>
(1)	(2)	(3)	(4)
Puskesmas/Public Health Center	0	50	21
Rumah Sakit/Hospital	46	37	3
<b>Jumlah/Total</b>	<b>46</b>	<b>87</b>	<b>24</b>
<b>2019</b>	<b>37</b>	<b>73</b>	<b>24</b>
<b>2018</b>	<b>36</b>	<b>71</b>	<b>24</b>

Sumber/Source: Dinas Kesehatan Kabupaten Lombok Tengah/Health Service Office of Lombok Tengah Regency

**Tabel 4.2.5**  
**Table**

**Jumlah Kunjungan Pasien Rawat Jalan dan Rawat Inap  
Pada Puskesmas dan RSUD Menurut Kecamatan di  
Kabupaten Lombok Tengah 2020**  
*Number of Patient Visited at Public Health Centre and Praya  
Hospital by Subdistrict in Lombok Tengah Regency 2020*

Kecamatan Subdistrict	Rawat Jalan Take Care of Nurse	Rawat Inap Night Take Care
(1)	(2)	(3)
Praya Barat	11445	1208
Praya Barat Daya	11 170	920
Pujut	30 898	1 687
Praya Timur	15 527	996
Janapria	20 632	557
Kopang	12 013	823
Praya	99 826	1 405
Praya Tengah	31 261	905
Jonggat	48 442	516
Pringgarata	5 021	426
Batukliang	18 310	155
Batukliang Utara	12 462	550
<b>Lombok Tengah</b>	<b>317 007</b>	<b>10 148</b>
<b>2019</b>	<b>408 992</b>	<b>19 347</b>
<b>2018</b>	<b>414 350</b>	<b>48 707</b>

Sumber/Source: Dinas Kesehatan Kabupaten Lombok Tengah/Health Service Office of Lombok Tengah Regency

**Tabel 4.2.6** Jumlah Kasus 10 Penyakit Terbanyak di Kabupaten Lombok Tengah 2019  
**Table** *Number of Cases of the 10 Most Diseases in Lombok Tengah Regency 2019*

Jenis Penyakit <i>The Type of Disease</i>	Jumlah Kasus <i>Number Of Cases</i>
(1)	(2)
1. Infeksi Saluran Pernafasan Atas (ISPA) tidak Spesifik	41 801
2. Hyper Primer/ Esensial	22 748
3. Gastritis	13 472
4. Diarrhoea and Gastroenteritis of Presumed Infectious Cholerae	11 275
5. Myalgia	11 860
6. Deabetes	8 707
7. Pemeriksaan Antenatal	7 703
8. Demam Yang Tidak Diketahui Sebabnya	7 408
9. Acute Upper Respiratory Infections	7 275
10. Pengawasan Terhadap Kehamilan Normal	5 897

Sumber/Source: Dinas Kesehatan Kabupaten Lombok Tengah/Health Service Office of Lombok Tengah Regency

**Tabel** 4.2.7  
**Table**

**Jumlah Bayi Lahir Bayi Berat Badan Lahir Rendah (BBLR)  
BBLR Dirujuk dan Bergizi Buruk di Kabupaten Lombok  
Tengah 2013 - 2020**  
*Number of Births Babies with Low Birth Weights (LBW)  
Treated LBW and Malnutrition Cases in Lombok Tengah  
Regency 2019 - 2020*

Tahun Year	Bayi Lahir Births	BBLR LBW		Gizi Buruk Malnutrition
		Jumlah Total	Dirujuk Treated	
(1)	(2)			
2013	na	na	14	49
2014	na	na	18	44
2015	na	na	24	45
2016	19 222	737	-	38
2017	19 808	723	-	33
2018	19 691	721	-	29
2019	19 562	692	-	31
2020	20 713	705	-	18

Sumber/Source: Dinas Kesehatan Kabupaten Lombok Tengah/Health Service Office of Lombok Tengah Regency

**Tabel 4.2.8** Jumlah Bayi Menurut Pemberian Asi Eksklusif dan Kecamatan di Kabupaten Lombok Tengah 2020  
**Table** *Number of Babies by Exclusive Breastfeeding and Subdistrict in Lombok Tengah Regency 2020*

Kecamatan Subdistrict	Jumlah Bayi Baby	Bayi dengan Asi Eklusif Baby With Exclusive Level
(1)	(2)	(3)
Praya Barat	861	799
Praya Barat Daya	585	558
Pujut	1166	1083
Praya Timur	646	571
Janapria	810	768
Kopang	813	747
Praya	1138	1102
Praya Tengah	732	640
Jonggat	978	889
Pringgarata	742	679
Batukliang	894	877
Batukliang Utara	522	515
<b>Lombok Tengah</b>	<b>9 887</b>	<b>9 228</b>
<b>2019</b>	<b>10 031</b>	<b>9 324</b>
<b>2018</b>	<b>9 270</b>	<b>8 633</b>
<b>2017</b>	<b>9 720</b>	<b>8 738</b>
<b>2016</b>	<b>9 012</b>	<b>8 238</b>
<b>2015</b>	<b>8 389</b>	<b>7 643</b>

Sumber/Source: Dinas Kesehatan Kabupaten Lombok Tengah/Health Service Office of Lombok Tengah Regency

**Tabel** 4.2.9  
**Table**

**Jumlah Ibu Hamil Melakukan Kunjungan K1 Melakukan Kunjungan K4 Kurang Energi Kronis(KEK) dan Mendapat Tablet Zat Besi (Fe) di Kabupaten Lombok Tengah 2012-2020**  
*Number of Pregnant Women Those with One Visit and Four Visits of Antenatal Care Chronic Energy Deficiency (Ced) and Receiving Iron Supplement in Lombok Tengah Regency 2012 - 2020*

<b>Tahun Years</b>	<b>Jumlah Ibu Hamil Pregnant Women</b>	<b>Melakukan Kunjungan K1 One Visit</b>	<b>Melakukan Kunjungan K4 Four Visits</b>	<b>Kurang Energi Kronis (KEK) Chronic Energy Deficiency (CED)</b>	<b>Mendapat Zat Besi (Fe) Receiving Iron Supplement</b>
(1)	(2)	(3)	(4)	(5)	(6)
2012	21 018	20 911	19 650	3 484	19 524
2013	21 938	21 875	20 030	3 851	20 036
2014	22 098	21 874	20 862	3 503	20 306
2015	21 585	21 716	19 692	3 435	19 692
2016	21 906	21 643	19 706	3 621	19 706
2017	20 501	22 540	20 501	3 621	20 501
2018	21 262	22 713	20 950	3 842	20 729
2019	21 262	23 518	20 842	4 048	23 508
2020	21 383	23 232	21 244	4 204	21 244

Sumber/Source: Dinas Kesehatan Kabupaten Lombok Tengah/Health Service Office of Lombok Tengah Regency

**Tabel 4.2.10** **Persentase Persalinan Oleh Tenaga Kesehatan di Kabupaten Lombok Tengah 2020**  
**Table 4.2.10** **Percentage of Births by Medical Staff in Lombok Tengah Regency 2020**

Kecamatan Subdistrict	Jumlah persalinan	Jumlah persalinan dibantu Nakes	% persalinan dibantu Nakes
(1)	(2)	(3)	(4)
Praya Barat	1 659	1 656	99,82%
Praya Barat Daya	1 187	1 184	98,42%
Pujut	2 490	2 477	108,68%
Praya Timur	1 194	1 193	81,60%
Janapria	1 638	1 615	96,88%
Kopang	1 858	1 818	104,12%
Praya	2 518	2 508	101,42%
Praya Tengah	1 548	1 543	108,89%
Jonggat	1 580	1 976	95,37%
Pringgarata	1 596	1 590	103,25%
Batukliang	1 767	1 748	105,43%
Batukliang Utara	1 152	1 135	99,91%
<b>Lombok Tengah</b>	<b>20 187</b>	<b>20 443</b>	<b>101,27%</b>
<b>2019</b>	<b>20 295</b>	<b>19 380</b>	<b>95.49</b>
<b>2018</b>	<b>20 295</b>	<b>19 356</b>	<b>95.37</b>
<b>2017</b>	<b>19 808</b>	<b>17 443</b>	<b>98.16</b>
<b>2016</b>	<b>19 366</b>	<b>18 892</b>	<b>97.55</b>
<b>2015</b>	<b>19 063</b>	<b>18 536</b>	<b>89.99</b>

Sumber/Source: Dinas Kesehatan Kabupaten Lombok Tengah/Health Service Office of Lombok Tengah Regency



**Tabel 4.2.11**  
**Table**

**Jumlah Kasus Kematian Ibu Maternal Menurut Kecamatan di Kabupaten Lombok Tengah 2020**  
**Number of Maternal Mortality Case by Subdistrict in Lombok Tengah Regency 2020**

Kecamatan Subdistrict	Kasus Kematian / Mortality Case			
	Ibu Hamil	Ibu Melahirkan	Ibu Nifas	Jumlah
(1)	(2)	(3)	(4)	(5)
Praya Barat	1	1	1	3
Praya Barat Daya	0	0	1	1
Pujut	1	0	1	2
Praya Timur	0	1	0	1
Janapria	1	1	3	5
Kopang	1	1	2	4
Praya	1	0	1	2
Praya Tengah	1	0	1	2
Jonggat	1	3	2	6
Pringgarata	0	0	0	0
Batukliang	0	0	0	0
Batukliang Utara	0	0	3	3
<b>Lombok Tengah</b>	<b>7</b>	<b>7</b>	<b>15</b>	<b>29</b>
<b>2019</b>	<b>4</b>	<b>8</b>	<b>18</b>	<b>30</b>
<b>2018</b>	<b>5</b>	<b>6</b>	<b>13</b>	<b>24</b>
<b>2017</b>	<b>5</b>	<b>10</b>	<b>8</b>	<b>23</b>
<b>2016</b>	<b>-</b>	<b>17</b>	<b>9</b>	<b>26</b>
<b>2015</b>	<b>4</b>	<b>6</b>	<b>3</b>	<b>13</b>

Sumber/Source: Dinas Kesehatan Kabupaten Lombok Tengah/Health Service Office of Lombok Tengah Regency

**Tabel 4.2.12** Jumlah Kasus Kematian Bayi dan Balita Menurut Kecamatan di Kabupaten Lombok Tengah 2020  
*Number of Infant Mortality Case by Subdistrict in Lombok Tengah Regency 2020*

Kecamatan Subdistrict	Jumlah Kematian Bayi	Jumlah Kematian Balita
(1)	(2)	(3)
Praya Barat	16	17
Praya Barat Daya	15	15
Pujut	27	28
Praya Timur	4	4
Janapria	26	26
Kopang	19	19
Praya	2	6
Praya Tengah	14	14
Jonggat	30	31
Pringgarata	13	13
Batukliang	25	26
Batukliang Utara	2	3
<b>Lombok Tengah</b>	<b>193</b>	<b>202</b>
<b>2019</b>	<b>204</b>	<b>8</b>
<b>2018</b>	<b>230</b>	<b>244</b>
<b>2017</b>	<b>242</b>	<b>256</b>
<b>2016</b>	<b>192</b>	<b>4</b>
<b>2015</b>	<b>201</b>	<b>212</b>

Sumber/Source: Dinas Kesehatan Kabupaten Lombok Tengah/Health Service Office of Lombok Tengah Regency

**Tabel**  
**Table** 4.2.13

**Jumlah dan Persentase Rumah Memenuhi Syarat Kesehatan Menurut Kecamatan di Kabupaten Lombok Tengah 2020**  
**Number and Percentage of House with Health Condition Available by Subdistrict in Lombok Tengah Regency 2020**

Kecamatan Subdistrict	Jumlah rumah diperiksa	Jumlah yg memenuhi syarat kesehatan	% yg memenuhi kesehatan
(1)	(2)	(3)	(4)
Praya Barat	22 176	15 320	69%
Praya Barat Daya	21 028	12 564	60%
Pujut	36 190	26 986	75%
Praya Timur	21 829	16 842	77%
Janapria	27 641	20 734	75%
Kopang	29 601	24 824	84%
Praya	32 930	30 024	91%
Praya Tengah	21 304	17 832	84%
Jonggat	31 144	26 930	86%
Pringgarata	22 858	16 540	72%
Batukliang	24 099	21 632	90%
Batukliang Utara	16 304	12 890	79%
<b>Lombok Tengah</b>	<b>307 104</b>	<b>243 118</b>	<b>79%</b>
<b>2019</b>	<b>307 104</b>	<b>238 781</b>	<b>77.75</b>
<b>2018</b>	<b>303 450</b>	<b>223 988</b>	<b>73.81</b>
<b>2017</b>	<b>303 450</b>	<b>224 342</b>	<b>69.37</b>
<b>2016</b>	<b>302 105</b>	<b>209 566</b>	<b>69.37</b>
<b>2015</b>	<b>54 823</b>	<b>15 888</b>	<b>28.98</b>

Sumber/Source: Dinas Kesehatan Kabupaten Lombok Tengah/Health Service Office of Lombok Tengah Regency

**Tabel 4.2.14** Jumlah Kamar Menurut Jenisnya dan Tempat Tidur Tersedia di Rumah Sakit Umum Praya 2019  
**Table** *Number of Room by Type and Bed Available at Praya Hospital 2019*

<b>Tipe Kamar</b> <i>Room Type</i>	<b>Tempat Tidur Tersedia</b> <i>Bed Available</i>
(1)	(2)
1. VIP	19
2. Kelas I	34
3. Kelas II	31
4. Kelas III	132
5. ICU	14
6. PICU	5
7. NICU	12
8. ISOLASI COVID-1	31
<b>Jumlah/Total</b>	<b>278</b>
<b>2019</b>	<b>228</b>
<b>2018</b>	<b>224</b>
<b>2017</b>	<b>228</b>
<b>2016</b>	<b>190</b>
<b>2015</b>	<b>190</b>

Sumber/Source: Rumah Sakit Umum Praya/Praya Hospital

**Tabel 4.2.15** Kunjungan Rata Rata Per Hari pada Rawat Jalan dan IGD RSUD Praya Lombok Tengah 2020  
**Table** *Average Visits Per Day on Outpatient and ER Praya Hospital Lombok Tengah 2020*

Pengunjung <i>Visitor</i>	Jumlah <i>Total</i>	Rata Rata Pengunjung Per Hari <i>Average Visit a Day</i>
(1)	(2)	(3)
Pengunjung Baru	7 116	19
Pengunjung Lama	30 109	82
<b>Sub Jumlah</b>	<b>37 225</b>	<b>102</b>
Pengunjung IGD	13 532	37
<b>Jumlah/Total</b>	<b>50 757</b>	<b>139</b>
<b>2 0 1 9</b>	<b>69 744</b>	<b>191</b>
<b>2 0 1 8</b>	<b>100 383</b>	<b>275</b>

Sumber/Source: Rumah Sakit Umum Praya/Praya Hospital

**Tabel 4.2.16 Rata Rata Kunjungan Per Hari Rawat Jalan di RSUD Praya Kabupaten Lombok Tengah 2020**  
**Average Per Visit Per Day Outpatient at Praya Hospital Lombok Tengah Regency 2020**

Jenis Poliklinik Type Of Polidinic	Jumlah Total	Rata Rata Pengunjung Per Hari Average Visit a Day
(1)	(2)	(3)
1. Dalam	9 432	26
2. Bedah	2 599	7
3. Anak	2 317	6
4. OBS-GYN	1 390	4
5. Kulit Kelamin	972	3
6. TB Paru	724	2
7. Gigi-Mulut	386	1
8. VCT	1 993	5
9. THT	4 686	13
10. Mata	3 156	9
11. Fisioterapi	2 085	6
12. Medical Cek-Up	451	1
13. Ortopedi	273	1
14. Syaraf	5 317	14
<b>Sub jumlah</b>	<b>35 781</b>	<b>98</b>
1. IGD	3 824	11
2. ODC	1 995	5
<b>Jumlah/Total</b>	<b>41 600</b>	<b>114</b>
<b>2 0 1 9</b>	<b>70 253</b>	<b>191</b>
<b>2 0 1 8</b>	<b>58 630</b>	<b>157</b>

Sumber/Source: Rumah Sakit Umum Praya/Praya Hospital

**Tabel**  
**Table** 4.2.20

**Jumlah Klien yang Berkunjung ke VCT Mandalika RSUD Praya Menurut Kecamatan 2018-2020**  
**Number of Visited Clients at Mandalika VCT by Subdistrict 2018-2020**

Kecamatan Subdistrict	Tahun Year		
	2018	2019	2020
(1)	(2)	(3)	(4)
1. Praya Barat	3	18	8
2. Praya Barat Daya	3	32	2
3. P u j u t	17	17	15
4. Praya Timur	14	17	8
5. Janapria	14	8	3
6. K o p a n g	11	2	30
7. P r a y a	29	60	70
8. Praya Tengah	7	7	7
9. Jonggat	5	12	5
10. Pringgarata	14	8	8
11. Batukliang	9	8	18
12. Batukliang Utara	3	11	5
13. Lainnya	3	5	2
<b>Jumlah/Total</b>	<b>132</b>	<b>205</b>	<b>181</b>

Sumber/Source: VCT Mandalika RSUD Praya/VCT Mandalika Praya Hospital

**Tabel 4.2.21** Jumlah Klien yang Berkunjung ke VCT Mandalika RSUD Praya Menurut Kecamatan 2019-2020  
**Table** Number of Visited Clients at Mandalika VCT by Subdistrict 2019-2020

Kecamatan Subdistrict	2019	2020	2019	2020
	Pengunjung	HIV +	Pengunjung	HIV +
(1)	(2)	(3)	(4)	
1. Laki-laki / Male	140	10	155	33
2. Perempuan / Female	65	9	26	8
<b>Jumlah/Total</b>	<b>205</b>	<b>19</b>	<b>181</b>	<b>41</b>

Sumber/Source: VCT Mandalika RSUD Praya/VCT Mandalika Praya Hospital



### 4.3 AGAMA DAN SOSIAL LAINNYA RELIGION AND OTHER SOCIAL AFFAIRS

**Tabel 4.3.1** Jumlah Penduduk Menurut Kecamatan dan Agama yang Dianut di Kabupaten Lombok Tengah, 2019  
*Population by Subdistrict and Religion in Lombok Tengah Regency, 2019*

Kecamatan Subdistrict	Islam Islam	Protestan Protestant	Katolik Catholic	Hindu Hindu	Budha Buddha	Lainnya Others
(1)	(2)	(3)	(4)	(5)	(6)	(7)
Praya Barat	81 650	-	-	18	-	-
Praya Barat Daya	64 460	-	-	-	-	-
Pujut	103 640	7	-	17	-	-
Praya Timur	79 317	2	-	2	-	-
Janapria	79 938	-	-	-	-	-
Kopang	96 810	-	-	32	-	-
Praya	98 077	144	80	464	113	-
Praya Tengah	71 277	38	158	84	-	-
Jonggat	86 737	-	-	601	-	-
Pringgarata	73 846	-	-	1 079	-	-
Batukliang	83 362	24	-	478	-	-
Batukliang Utara	46 294	9	-	7	-	-
<b>Lombok Tengah</b>	<b>965 408</b>	<b>224</b>	<b>238</b>	<b>2 782</b>	<b>113</b>	<b>-</b>

Sumber/Source: Kementerian Agama Kabupaten Lombok Tengah / Ministry Of Religion in Lombok Tengah Regency

**Tabel**  
**Table 4.3.2****Jumlah Tempat Peribadatan Menurut Kecamatan di Kabupaten Lombok Tengah, 2019**  
**Number of Places of Worship by Subdistrict in Lombok Tengah Regency, 2019**

Kecamatan Subdistrict	Masjid Mosque	Mushola Pray Room	Gereja Protestan Protestant Church	Gereja Katholik Catholic Church	Pura Temple	Vihara
(1)	(2)	(3)	(4)	(5)	(6)	(7)
Praya Barat	109	220	-	-	-	-
Praya Barat Daya	83	159	-	-	-	-
Pujut	139	222	-	-	1	-
Praya Timur	90	132	-	-	-	-
Janapria	142	158	-	-	-	-
Kopang	121	129	-	-	-	-
Praya	118	335	1	1	5	-
Praya Tengah	108	250	-	-	-	-
Jonggat	113	278	-	-	5	-
Pringgarata	89	10	-	-	6	-
Batukliang	142	69	-	-	5	-
Batukliang Utara	91	126	-	-	-	-
<b>Lombok Tengah</b>	<b>1 342</b>	<b>2 088</b>	<b>1</b>	<b>1</b>	<b>22</b>	<b>-</b>

Sumber/Source: Kementerian Agama Kabupaten Lombok Tengah / Ministry Of Religion in Lombok Tengah Regency

**Tabel**  
**Table** 4.3.3**Jumlah Desa<sup>1</sup>/Kelurahan yang Mengalami Bencana Alam<sup>2</sup>  
Menurut Kecamatan, 2014– 2020**  
**Number of Villages<sup>1</sup> that Had Natural Disaster<sup>2</sup> by  
Subdistrict, 2014– 2020**

Kecamatan Subdistrict	Banjir/Flood		
	2018	2019	2020
(1)	(2)	(3)	(4)
Praya Barat	2	–	–
Praya Barat Daya	2	–	–
Pujut	4	3	1
Praya Timur	4	3	4
Janapria	2	1	1
Kopang	–	–	–
Praya	2	–	–
Praya Tengah	1	–	–
Jonggat	–	–	–
Pringgarata	–	–	–
Batukliang	–	–	–
Batukliang Utara	–	–	–
<b>Lombok Tengah</b>	<b>17</b>	<b>7</b>	<b>6</b>

Lanjutan Tabel/*Continued Table 4.3.3*

Kecamatan Subdistrict	Gempa Bumi/ <i>Earthquake</i>		
	2018	2019	2020
(1)	(5)	(6)	(7)
Praya Barat	–	6	–
Praya Barat Daya	2	11	–
Pujut	–	15	5
Praya Timur	–	9	–
Janapria	–	12	–
Kopang	5	11	–
Praya	6	14	1
Praya Tengah	–	12	–
Jonggat	–	13	–
Pringgarata	1	11	–
Batukliang	1	10	3
Batukliang Utara	–	8	–
<b>Lombok Tengah</b>	<b>15</b>	<b>132</b>	<b>9</b>

Lanjutan Tabel/*Continued Table 4.3.3*

Kecamatan <i>Subdistrict</i>	Tanah Longsor/ <i>Landslide</i>		
	2018	2019	2020
(1)	(8)	(9)	(10)
Praya Barat	1	–	–
Praya Barat Daya	2	–	–
Pujut	–	1	–
Praya Timur	–	–	–
Janapria	–	–	–
Kopang	–	–	–
Praya	–	–	–
Praya Tengah	1	–	–
Jonggat	–	–	–
Pringgarata	–	–	–
Batukliang	–	–	–
Batukliang Utara	1	1	1
<b>Lombok Tengah</b>	<b>5</b>	<b>2</b>	<b>1</b>

Catatan/*Note*: <sup>1</sup> Desa pada tabel ini termasuk Unit Permukiman Transmigrasi (UPT) yang masih dibina oleh kementerian terkait dan nagari di Kabupaten/Kota Sumatera Barat/*Villages in this table are included in Transmigration Settlement Unit which is still fostered by the relevant ministries and the nagari in the Province of Sumatera Barat*

<sup>2</sup> Terjadi dalam tiga tahun terakhir sampai dengan saat pencacahan/*Occured during the last three years by the time of enumeration*

Sumber/*Source*: BPS, Pendataan Potensi Desa (Podes)/*BPS-Statistics Indonesia, Village Potential Data Collecting*

**Tabel 4.3.4** Jumlah Penyandang Masalah Kesejahteraan Sosial (PMKS) Menurut jenis dan Kecamatan di Kabupaten Lombok Tengah Tahun 2019

Kecamatan	Anak Balita Terlantar	Anak Terlantar	Anak Yang Menjadi Korban Tindak Kekerasan dan Perlakuan Salah	Anak Jalanan	Wanita Rawan Sosial Ekonomi
(1)	(2)	(3)	(4)	(5)	(6)
Praya Barat	37	184	2	-	511
Praya Barat Daya	-	495	-	-	574
Pujut	63	170	-	-	420
Praya Timur	59	138	-	-	576
Janapria	219	1,872	-	-	5,622
Kopang	-	1	-	-	513
Praya	35	326	-	2	898
Praya Tengah	44	182	4	1	645
Jonggat	60	406	-	2	619
Pringgarata	40	314	-	10	669
Batukliang	22	250	-	110	175
Batukliang Utara	34	52	-	-	22
<b>Lombok Tengah</b>	<b>613</b>	<b>4 390</b>	<b>6</b>	<b>125</b>	<b>11 244</b>
<b>2018</b>	<b>1 154</b>	<b>3 953</b>	<b>79</b>	<b>546</b>	<b>9 470</b>

Lanjutan Tabel/*Continued Table* 4.3.4

Kecamatan	Korban Tindak Kekerasan	Lanjut Usia Terlantar	Penyandang Disabilitas	Tuna Susila	Gelandangan
(1)	(7)	(8)	(9)	(10)	(11)
Praya Barat	-	630	239	-	-
Praya Barat Daya	-	1 649	152	-	-
Pujut	-	937	335	-	-
Praya Timur	-	1 098	189	3	15
Janapria	-	9 501	2 307	-	-
Kopang	-	528	-	-	-
Praya	-	1 667	446	1	10
Praya Tengah	19	758	362	-	2
Jonggat	-	854	213	-	-
Pringgarata	-	646	311	-	-
Batukliang	5	505	31	-	156
Batukliang Utara	13	229	29	-	-
<b>Lombok Tengah</b>	<b>37</b>	<b>19 002</b>	<b>4 614</b>	<b>4</b>	<b>183</b>
<b>2018</b>	<b>387</b>	<b>7 851</b>	<b>3 120</b>	<b>-</b>	<b>33</b>

Lanjutan Tabel/Continued Table 4.3.4

Kecamatan	Pengemis	Korban Penyalahgunaan NAFZA	Bekas warga binaan lembaga pemasyarakatan	Orang dengan HIV / AIDS (ODHA)	Pemulung
(1)	(12)	(13)	(14)	(15)	(16)
Praya Barat	-	-	5	-	5
Praya Barat Daya	-	-	58	-	-
Pujut	-	-	6	-	7
Praya Timur	-	16	119	-	6
Janapria	-	200	370	-	127
Kopang	-	-	5	-	-
Praya	3	-	37	-	32
Praya Tengah	-	-	-	-	-
Jonggat	-	8	8	-	39
Pringgarata	-	-	12	-	21
Batukliang	-	176	120	-	-
Batukliang Utara	-	-	-	-	17
<b>Lombok Tengah</b>	<b>3</b>	<b>400</b>	<b>740</b>	<b>-</b>	<b>254</b>
<b>2018</b>	<b>81</b>	<b>268</b>	<b>279</b>		



Lanjutan Tabel/*Continued Table* 4.3.4

Kecamatan	Pekerja Migran Bermasalah sosial	Anak Dengan Disabilitas	Korban Bencana Alam	Korban Bencana Sosial	Fakir Miskin
(1)	(17)	(18)	(19)	(20)	(21)
Praya Barat	-	24	-	-	969
Praya Barat Daya	632	139	-	-	2 566
Pujut	-	75	20	-	1 219
Praya Timur	1	48	-	-	1 157
Janapria	-	1 191	-	-	11 849
Kopang	-	147	-	-	662
Praya	-	128	-	-	1 450
Praya Tengah	31	136	-	-	291
Jonggat	43	156	1	-	902
Pringgarata	-	40	-	-	1 045
Batukliang	61	270	20	-	1 356
Batukliang Utara	-	28	-	-	232
<b>Lombok Tengah</b>	<b>768</b>	<b>2 382</b>	<b>41</b>	<b>-</b>	<b>23 698</b>
<b>2018</b>	<b>854</b>	<b>1 639</b>	<b>1 138</b>	<b>163</b>	<b>28 155</b>

Lanjutan Tabel/Continued Table 4.3.4

Kecamatan	Keluarga Bermasalah Sosial Psikologis	Kelompok Minoritas	Anak yg memerlukan perlindungan Khusus	Komunitas Adat Terpencil	Anak berhadapan dengan Hukum	Korban Trafficing
(1)	(22)	(23)	(24)	(25)	(26)	(27)
Praya Barat	-	-	-	-	-	-
Praya Barat Daya	-	-	-	-	-	-
Pujut	-	-	-	-	-	-
Praya Timur	7	-	2	1	2	1
Janapria	44	-	49	-	13	-
Kopang	-	-	-	-	-	-
Praya	20	-	1	-	1	-
Praya Tengah	-	-	-	-	-	-
Jonggat	2	-	-	-	-	-
Pringgarata	-	-	-	-	-	-
Batukliang	-	-	18	-	13	-
Batukliang Utara	15	-	28	-	23	9
<b>Lombok Tengah</b>	<b>88</b>	<b>-</b>	<b>98</b>	<b>1</b>	<b>52</b>	<b>10</b>
<b>2018</b>	<b>218</b>					

Sumber/Source: Dinas Sosial Kabupaten Lombok Tengah/ Department of Social of Lombok Tengah Regency

#### 4.4 KEMISKINAN POVERTY

**Tabel** 4.4.1 **Garis Kemiskinan, Jumlah, dan Persentase Penduduk Miskin di Kabupaten Lombok Tengah, 2013–2020**  
*Table* **Poverty Line, Number, and Percentage of Poor People in Lombok Tengah Regency, 2013–2020**

Tahun Year	Garis Kemiskinan (rupiah/kapita/bulan) Poverty Line (rupiah/capita/month)	Jumlah Penduduk Miskin Number of Poor People	Persentase Penduduk Miskin Percentage of Poor People
(1)	(2)	(3)	(4)
2013	306 311	145 200	16,20
2014	319 518	145 177	16,03
2015	335 286	147 940	16,26
2016	357 337	145 370	15,80
2017	369 645	142 142	15,31
2018	386 676	130 002	13,87
2019	404 633	128 822	13,63
2020	421 439	128 100	13,44

Sumber/Source: BPS, Survei Sosial Ekonomi Nasional Maret/BPS-Statistics Indonesia, March National Socioeconomic Survey

**Tabel**  
**Table** 4.4.2**Indeks Kedalaman Kemiskinan dan Indeks Keparahan Kemiskinan di Kabupaten Lombok Tengah, 2013–2020**  
**Poverty Gap Index and Poverty Severity Index in Lombok Tengah Regency, 2013–2020**

Tahun Year	Indeks Kedalaman Kemiskinan Poverty Gap Index	Indeks Keparahan Kemiskinan Poverty Severity Index
(1)	(2)	(3)
2013	2,32	0,50
2014	2,21	0,48
2015	3,00	0,87
2016	2,74	0,64
2017	2,81	0,75
2018	2,31	0,54
2019	1,56	0,25
2020	1,42	0,26

Sumber/Source: BPS, Survei Sosial Ekonomi Nasional Maret/BPS-Statistics Indonesia, March National Socioeconomic Survey

## 4.5 KRIMINALITAS CRIME

**Tabel 4.5.1** Jumlah Tindak Pidana Menurut Kepolisian di Kabupaten Lombok Tengah 2016-2020  
*Number of Reported Criminal Cases by Subdistrict Police Office in Lombok Tengah Regency 2016-2020*

<b>Kepolisian Sektor Subdistrict Police Office</b>	<b>2016</b>	<b>2017</b>	<b>2018</b>	<b>2019</b>	<b>2020</b>
(1)	(2)	(3)	(4)	(5)	(6)
Praya Barat	3	61	63	44	40
Praya Barat Daya	2	26	40	38	33
Pujut	2	126	167	109	36
Praya Timur	-	45	51	41	39
Janapria	2	44	58	49	43
Kopang	3	31	39	47	59
Praya	2	80	144	94	57
Praya Tengah	1	24	35	29	24
Jonggat	2	51	63	42	29
Pringgarata	1	40	53	61	24
Batukliang	2	42	42	66	58
Batukliang Utara	-	32	52	35	20

Sumber/Source: Polres Lombok Tengah / Police Resort of Lombok Tengah Regency

**Tabel 4.5.2** Banyaknya Kecelakaan Lalu Lintas dan Kerugian Material Menurut Bulan di Kabupaten Lombok Tengah 2020  
**Table 4.5.2** Number of Transportation Accidents by Month in Lombok Tengah Regency 2020

Bulan Month	Kejadian Accident	Meninggal Died	Luka Berat	Luka Ringan	Kerugian (Rp)
(1)	(2)	(3)	(4)	(5)	(6)
1 Januari	8	1	6	4	3 150 000
2 Pebruari	16	5	4	11	15 950 000
3 Maret	16	8	5	10	21 600 000
4 April	10	2	2	12	5 200 000
5 Mei	13	9	8	21	14 000 000
6 Juni	15	11	4	8	21 700 000
7 Juli	13	5	4	8	9 300 000
8 Agustus	11	6	4	2	6 800 000
9 September	16	10	5	13	39 550 000
10 Oktober	10	4	3	8	8 150 000
11 Nopember	21	16	4	15	19 000 000
12 Desember	8	4	2	4	39 000 000
<b>Jumlah / Total</b>	<b>157</b>	<b>81</b>	<b>51</b>	<b>116</b>	<b>203 400 000</b>
<b>2019</b>	<b>201</b>	<b>84</b>	<b>41</b>	<b>152</b>	<b>218 700 000</b>
<b>2018</b>	<b>210</b>	<b>105</b>	<b>31</b>	<b>163</b>	<b>211 100 000</b>
<b>2017</b>	<b>166</b>	<b>84</b>	<b>21</b>	<b>141</b>	<b>132 700 000</b>
<b>2016</b>	<b>184</b>	<b>110</b>	<b>20</b>	<b>159</b>	<b>184 850 000</b>

Sumber/Source: Polres Lombok Tengah / Police Resort of Lombok Tengah Regency

# PERTANIAN, KEHUTANAN, PETERNAKAN, DAN PERIKANAN

# 5

AGRICULTURE, FORESTRY, LIVESTOCK, AND FISHERY

## PERTANIAN LOMBOK TENGAH 2020



Kelapa, Kopi dan Tembakau  
Merupakan tiga komoditi perkebunan utama



TEBAKAU

20.931,38 Ton



KOPI

1.259,85 Ton



KELAPA

11 643,35 Ton



KAKAO

451,69 Ton

<https://lomboktengahkab.bps.go.id>



## PENJELASAN TEKNIS

1. **Tanaman sayuran semusim** adalah tanaman sumber vitamin, garam mineral dan lain-lain yang dikonsumsi dari bagian tanaman yang berupa daun, bunga, buah, dan umbinya, yang berumur kurang dari satu tahun. **Tanaman buah-buahan semusim** adalah tanaman sumber vitamin, garam mineral, dan lain-lain yang dikonsumsi dari bagian tanaman yang berupa buah, berumur kurang dari satu tahun, tidak berbentuk pohon/rumpun tetapi menjalar dan berbatang lunak.
2. **Tanaman buah-buahan tahunan** adalah tanaman sumber vitamin, garam mineral, dan lain-lain yang dikonsumsi dari bagian tanaman yang berupa buah dan merupakan tanaman tahunan. **Tanaman sayuran tahunan** adalah tanaman sumber vitamin, garam mineral, dan lain-lain yang dikonsumsi dari bagian tanaman yang berupa daun dan atau buah yang berumur lebih dari satu tahun.
3. **Tanaman biofarmaka** adalah tanaman yang bermanfaat untuk obat-obatan, kosmetik, dan kesehatan yang dikonsumsi atau digunakan dari bagian-bagian tanaman seperti daun, batang, buah, umbi (rimpang) ataupun akar.
4. **Tanaman hias** adalah tanaman yang mempunyai nilai keindahan

## TECHNICAL NOTES

1. **Seasonal vegetable plants** are plants which are the sources of vitamin, mineral salt, etc, consumed from the part of the plant in the form of leaf, flower, fruit, and root with the age of less than one year. **Seasonal fruit plants** are plants which are the sources of vitamin, mineral salt, etc, consumed from the part of the plant in the form of fruits. These plants are creeps with the age of less than one year.
2. **Annual fruit plants** are plants which are the sources of vitamin, contained mineral salt, etc, consumed from the part of plant in the form of fruit and more than one year of age. **Annual vegetable plants** are plants which are the sources of vitamin, contained mineral salt, etc, consumed from the part of the plant in the form of vegetable and more than one year of age.
3. **Medicinal plants** are plants which are useful for medicine. It is consumed from part of the plant such as leaf, flower, fruit, tuber, and root.
4. **Harvested area of horticulture** is area which vegetable, fruit,

baik bentuk, warna daun, tajuk maupun bunganya, sering digunakan untuk penghias pekarangan dan lain sebagainya.

5. **Luas panen tanaman hortikultura** adalah luas tanaman sayuran, buah-buahan, biofarmaka, dan tanaman hias yang diambil hasilnya/dipanen pada periode pelaporan.

6. **Luas panen untuk tanaman sayuran** adalah luas tanaman yang dipanen sekaligus/habis/dibongkar dan luas tanaman yang dipanen berkali-kali (lebih dari satu kali)/belum habis. **Tanaman yang dipanen sekaligus/ habis/dibongkar** adalah tanaman yang sehabis panen langsung dibongkar/dicabut, terdiri dari bawang merah, bawang putih, bawang daun, kentang, kol/kubis, kembang kol, petsai/sawi, wortel, lobak, dan kacang merah. **Tanaman yang dipanen berkali-kali (lebih dari satu kali)/belum habis** adalah tanaman yang pemanenannya lebih dari satu kali dan biasanya dibongkar apabila panen terakhir sudah tidak memadai lagi, terdiri dari: kacang panjang, cabe besar, cabe rawit, jamur, tomat, terung, buncis, ketimun, labu siam, kangkung, bayam, melon, semangka, dan blewah.

7. Produksi hortikultura adalah hasil menurut bentuk produk dari setiap tanaman sayuran, buah-buahan, biofarmaka dan tanaman

*medicinal and ornamental plant of crop harvested during the period of report.*

5. **Harvested area of horticulture** is area which vegetable, fruit, medicinal and ornamental plant of crop harvested during the period of report.

6. **Harvested area of vegetables** is area of entirely plant harvested/demolished and plant harvested several times/undemolished. **Entirely plants harvested/demolished** are plants usually harvested once and demolished to be substituted by other plants, consisting of: shallots, garlic, leeks, potato, cabbage, cauli flower, mustard green, carrots, chinese radish, and red kidney beans. **Plants harvested several times/undemolished** are plants usually harvested more than once and demolished in the case that the last harvest was economically not profitable. They consist of : yard long beans, chili, small chili, mushroom, tomatoes, egg plant, frech beans, cucumber, pumpkin/chajota, swamp cabbage, spinach, melon, watermelon, and blewah .

7. *Horticulture production is the standard production quantity form of vegetable, fruit, medicinal and ornamental plant based*

hias yang diambil berdasarkan luas yang dipanen/tanaman yang menghasilkan pada bulan/triwulan laporan.

*on harvested area/the number of production plants reported monthly/quarterly.*

8. Data perkebunan besar dikumpulkan oleh BPS setiap bulan secara lengkap (sensus bulanan) dengan sistem surat pos. Khusus untuk tanaman kelapa, cengkeh, dan kapok, datanya diperoleh dari Direktorat Jenderal Perkebunan. Data perkebunan rakyat juga diperoleh dari Direktorat Jenderal Perkebunan.
  9. Penghitungan luas tanaman perkebunan besar adalah pada keadaan akhir tahun dan tidak termasuk yang luasnya kurang dari 5 hektar.
  10. Bentuk produksi perkebunan adalah; karet kering (karet), daun kering (teh dan tembakau), biji kering (kopi dan coklat), kulit kering (kayu manis dan kina), serat kering (rami), bunga kering (cengkeh), refined sugar (tebu dari perkebunan besar), gula mangkok (tebu dari perkebunan rakyat), ekivalen kopra (kopra), biji dan bunga (pala) serta minyak daun (sereh).
  11. Persediaan akhir tahun produksi perkebunan besar bukan merupakan cadangan penyangga (buffer stock).
8. *Data on estates are collected by the BPS every month on complete basis through a mailing system. Data on coconut, clove, and kapok, as well as on smallholder plantation, are acquired from the Directorate General of Estates.*
  9. *Planted areas of estates refer to condition at the end of the year, and exclude areas less than 5 hectares.*
  10. *Production of estates crops are follows: dry rubber (rubber); dry leaves (tea and tobacco); dry beans (coffee and cocoa); dry bark (cassia vera and cinchona); dry fibre (rosella); dry flowers/buds (cloves); refined sugar (sugar cane from estate); cup sugar (sugar cane from smallholders); copra (copra); seeds and buds (nutmeg); and leaf oil (citronella).*
  11. *The production availability of estates at the end of year is not the buffer stock.*

12. Data populasi ternak bersumber dari Direktorat Jenderal Peternakan dan Kesehatan Hewan Kementerian Pertanian, sedangkan jumlah pemotongan ternak merupakan hasil Survei Laporan Pemotongan Ternak. Pengumpulan data pemotongan ternak dilakukan secara lengkap setiap triwulan di seluruh Rumah Potong Hewan (RPH) dan Tempat Pemotongan Hewan (TPH) yang ada di Indonesia.
13. Data statistik perikanan merupakan data sekunder yang bersumber dari Direktorat Jenderal Perikanan Tangkap dan Direktorat Jenderal Budidaya. Statistik perikanan dibedakan atas data Perikanan Tangkap dan Perikanan Budidaya. Perikanan Tangkap diklasifikasikan atas penangkapan ikan di laut dan penangkapan ikan di perairan umum. Perikanan Budidaya diklasifikasikan atas jenis budidaya yaitu budidaya laut, tambak, kolam, karamba, jaring apung, dan sawah.
14. Rumah Tangga Perikanan Tangkap adalah rumah tangga yang melakukan kegiatan penangkapan ikan/binatang air lainnya/tanaman air dengan tujuan sebagian/seluruh hasilnya untuk dijual. Rumah Tangga Perikanan Budidaya adalah rumah tangga yang melakukan kegiatan budidaya ikan/binatang air lainnya/tanaman air dengan tujuan sebagian/seluruh hasilnya untuk dijual.
12. *Data of domestic livestock population are obtain from the Directorate General of Livestock and Animal Health Service, while data on the number of animals slaughtered are based on the quarterly survey conducted by BPS. This survey is a complete enumeration on all slaughterhouses and abattoirs in Indonesia.*
13. *Fishery Statistics are secondary data obtained from the Directorate General of Capture Fisheries and Directorate General of Aquaculture. Fishery statistics are categorized into capture fisheries and aquaculture. Capture fisheries are further classified into marine capture fisheries and inland open water capture fisheries. Aquaculture are further classified into several types of culture: marine culture, brackish water pond, fresh water pond, cage, floating net, and fish breeding in paddy fields.*
14. *A capture fishery household is a household conducting activities in catching fishes/other aquatic animals/aquatic plants, for which the products are wholly or partly to be sold. An aquaculture fishery household is a household conducting activities in culturing fishes/other aquatic animals/aquatic plants, for which the products are wholly or partly to be sold. different types of parameters.*

**ULASAN****DESCRIPTION****Pertanian**

Lombok Tengah merupakan kabupaten yang didominasi oleh sektor pertanian. Perekonomian masyarakat Lombok tengah masih bergantung pada hasil pertanian mulai dari tanaman pangan hingga perkebunan.

Lombok Tengah merupakan salah satu produsen tembakau. Pada tahun 2020 produksi tembakau Lombok tengah mencapai 20.931,38 ton yang terdiri dari tembakau rakyat dan tembakau Virginia.

Selain tembakau produksi kelapa juga mendominasi hasil perkebunan Kabupaten Lombok Tengah. Pada tahun 2020 produksi kelapa mencapai 10.005,25 ton.

**Agriculture**

*Lombok Tengah Regency is dominated by the agricultural sector. The economy of Lombok Tengah society still depends on agricultural products ranging from food crops to plantations.*

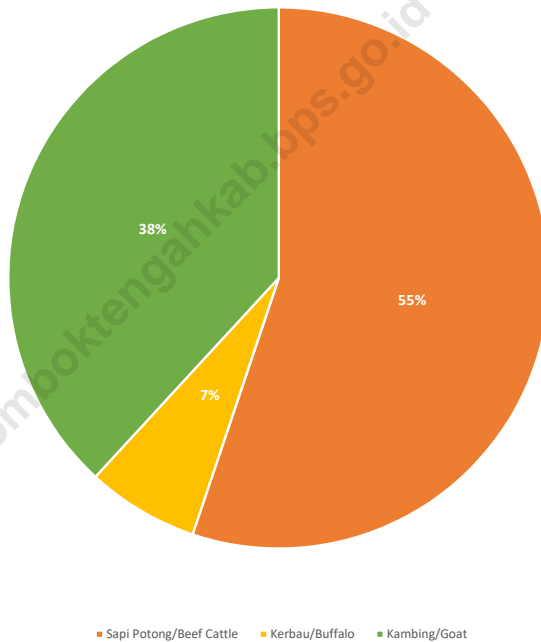
*Lombok Tengah is a tobacco producer. In 2020 Lombok tobacco production is reaching 20.931,38 tons consisting of smallholder tobacco and Virginia tobacco.*

*Besides tobacco, coconut production also dominates the yields of Lombok Tengah Regency. In 2020 coconut production reached 10.005,25 tons.*

<https://lomboktengahkab.bps.go.id>

**Gambar** 5.1  
**Figures**

**Populasi Ternak di Kabupaten Lombok Tengah, 2020**  
**Livestock Population in Lombok Tengah Regency, 2020**



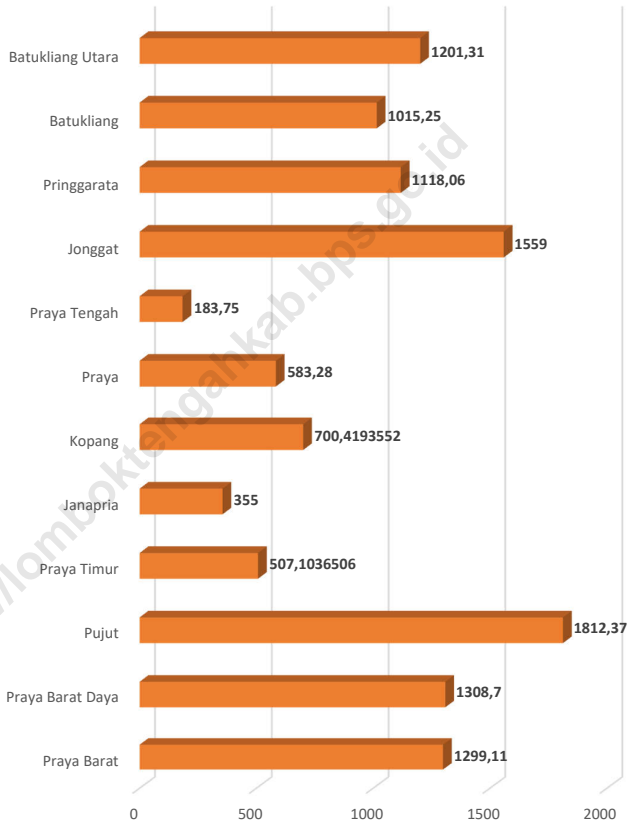
Sumber/Source : Dinas Pertanian Kabupaten Lombok Tengah/Food Corps Agricultural and Livestock Service of Lombok Tengah Regency

<https://lomboktengahkab.bps.go.id>



**Gambar** 5.2  
**Figures**

**Luas Areal Tanaman Perkebunan Kelapa (ha), 2020**  
**Planted Area of Estate Crops Coconut (ha), 2020**



Sumber/Source : Dinas pertanian melalui survei pertanian hortikultura/ Agriculture departement through Agriculture survey for horticulture

**5.1 HORTIKULTURA  
HORTICULTURE**

**Tabel 5.1.1 Luas Panen Tanaman Sayuran Menurut Kecamatan dan Jenis Tanaman di Kabupaten Lombok Tengah (ha), 2019 dan 2020**  
*Harvested Area of Vegetables by Subdistrict and Kind of Plant in Lombok Tengah Regency (ha), 2019 and 2020*

Kecamatan Subdistrict	Bawang Merah/Shallot		Bayam/Spinach	
	2019	2020	2019	2020
(1)	(2)	(3)	(4)	(5)
PRAYA BARAT	10	16	-	-
PRAYA BARAT DAYA	-	-	-	-
PUJUT	3	10	2	3
PRAYA TIMUR	-	6	-	-
JANAPRIA	1	3	-	-
KOPANG	-	-	-	-
PRAYA	-	-	-	-
PRAYA TENGAH	-	1	-	-
JONGGAT	-	-	-	1
PRINGGARATA	2	2	-	-
BATUKLIANG	-	-	-	-
BATUKLIANG UTARA	-	-	-	-
<b>LOMBOK TENGAH</b>	<b>16</b>	<b>38</b>	<b>2</b>	<b>4</b>

Lanjutan Tabel/*Continued Table 5.1.1*

Kecamatan Subdistrict	Blewah/ Blewah		Buncis/string bean	
	2019	2020	2019	2020
(1)	(6)	(7)	(8)	(9)
PRAYA BARAT	-	-	-	-
PRAYA BARAT DAYA	60	384	-	-
PUJUT	1	2	-	-
PRAYA TIMUR	-	-	-	-
JANAPRIA	-	-	-	-
KOPANG	-	-	4	2
PRAYA	-	-	-	-
PRAYA TENGAH	-	-	-	-
JONGGAT	-	-	-	-
PRINGGARATA	-	-	-	-
BATUKLIANG	-	-	-	-
BATUKLIANG UTARA	-	-	16	11
<b>LOMBOK TENGAH</b>	<b>61</b>	<b>386</b>	<b>20</b>	<b>13</b>

Lanjutan Tabel/*Continued Table 5.1.1*

Kecamatan Subdistrict	Cabai Besar/ Chili/ Big chili		Cabai Rawit/ Chili/ Cayenne Pepper		Jamur/ Mushrooms	
	2019	2020	2019	2020	2019	2020
(1)	(10)	(11)	(12)	(13)	(14)	(15)
PRAYA BARAT	3	7	40	54	-	-
PRAYA BARAT DAYA	-	7	15	6	-	-
PUJUT	8	9	20	44	24	20
PRAYA TIMUR	4	4	2	32	-	-
JANAPRIA	33	27	52	32	-	-
KOPANG	48	80	24	17	-	-
PRAYA	48	28	38	33	-	-
PRAYA TENGAH	11	17	-	4	-	-
JONGGAT	64	48	61	98	-	-
PRINGGARATA	45	26	91	73	-	-
BATUKLIANG	33	49	31	75	-	-
BATUKLIANG UTARA	48	42	34	16	-	-
<b>LOMBOK TENGAH</b>	<b>345</b>	<b>344</b>	<b>408</b>	<b>484</b>	<b>24</b>	<b>20</b>

Lanjutan Tabel/*Continued Table* 5.1.1

Kecamatan Subdistrict	<i>Kacang Merah/ Red Beans (ha/ha)</i>		<i>Kacang Panjang/ Long Beans</i>		<i>Kangkung/ Water Spinach</i>	
	2019	2020	2019	2020	2019	2020
(1)	(16)	(17)	(18)	(19)	(20)	(21)
PRAYA BARAT	-	-		7	-	-
PRAYA BARAT DAYA	-	-	-	7	-	-
PUJUT	-	-	5	10	4	3
PRAYA TIMUR	-	-	-	-	-	-
JANAPRIA	-	-	-	-	-	-
KOPANG	-	-	1	3	-	-
PRAYA	-	-	15	27	-	-
PRAYA TENGAH	-	-	2	7	-	-
JONGGAT	-	-	31	40	-	1
PRINGGARATA	-	-	21	2	5	2
BATUKLIANG	-	-	22	2	-	-
BATUKLIANG UTARA	-	-	30	11	-	4
<b>LOMBOK TENGAH</b>	-	-	127	116	9	10

Lanjutan Tabel/Continued Table 5.1.1

Kecamatan Subdistrict	Kembang Kol/ Cauliflower		Kentang/ Potato		Ketimun/ Cucumber	
	2019	2020	2019	2020	2019	2020
(1)	(22)	(23)	(24)	(25)	(26)	(27)
PRAYA BARAT	-	-	-	-	-	-
PRAYA BARAT DAYA	-	-	-	-	8	4
PUJUT	-	-	-	-	1	-
PRAYA TIMUR	-	-	-	-	-	-
JANAPRIA	-	-	-	-	-	-
KOPANG	-	-	-	-	1	-
PRAYA	-	-	-	-	8	4
PRAYA TENGAH	-	-	-	-	-	-
JONGGAT	-	-	-	-	-	1
PRINGGARATA	-	-	-	-	-	-
BATUKLIANG	-	2	-	-	1	-
BATUKLIANG UTARA	4	-	-	-	9	7
<b>LOMBOK TENGAH</b>	<b>4</b>	<b>2</b>	<b>-</b>	<b>-</b>	<b>28</b>	<b>16</b>

Lanjutan Tabel/Continued Table 5.1.1

Kecamatan Subdistrict	Kubis/ Cabbage		Labu Siam/ Chayote		Lobak/ Radish	
	2019	2020	2019	2020	2019	2020
(1)	(28)	(29)	(30)	(31)	(32)	(33)
PRAYA BARAT	-	-	-	-	-	-
PRAYA BARAT DAYA	-	-	-	-	-	-
PUJUT	-	-	1	-	-	-
PRAYA TIMUR	-	-	-	-	-	-
JANAPRIA	-	-	-	-	-	-
KOPANG	6	1	-	-	-	-
PRAYA	-	-	1	1	-	-
PRAYA TENGAH	-	-	-	-	-	-
JONGGAT	-	-	-	-	-	-
PRINGGARATA	-	-	-	-	-	-
BATUKLIANG	-	7	-	-	-	-
BATUKLIANG UTARA	26	4	-	-	3	1
<b>LOMBOK TENGAH</b>	<b>32</b>	<b>12</b>	<b>2</b>	<b>1</b>	<b>3</b>	<b>1</b>

Lanjutan Tabel/*Continued Table* 5.1.1

Kecamatan Subdistrict	Melon/Melon		Paprika/ Bell Pepper		Petsai/Sawi/ Chinese Cabbage/mustard green	
	2019	2020	2019	2020	2019	2020
(1)	(34)	(35)	(36)	(37)	(38)	(39)
PRAYA BARAT	6	41	-	-	-	-
PRAYA BARAT DAYA	1	-	-	-	-	-
PUJUT	16	26	-	-	3	5
PRAYA TIMUR	122	63	-	-	-	-
JANAPRIA	-	-	-	-	-	-
KOPANG	-	-	-	-	-	-
PRAYA	-	-	-	-	-	-
PRAYA TENGAH	9	15	-	-	-	-
JONGGAT	-	-	-	-	-	-
PRINGGARATA	-	-	-	-	-	-
BATUKLIANG	-	-	-	-	-	16
BATUKLIANG UTARA	-	-	-	-	3	4
<b>LOMBOK TENGAH</b>	<b>154</b>	<b>145</b>	<b>-</b>	<b>-</b>	<b>6</b>	<b>25</b>



Lanjutan Tabel/*Continued Table* 5.1.1

Kecamatan Subdistrict	Semangka/ Water Melon		Stroberi/ Strawberry		Terung/ Eggplant	
	2019	2020	2019	2020	2019	2020
(1)	(40)	(41)	(42)	(43)	(44)	(45)
PRAYA BARAT	271	603	-	-	-	-
PRAYA BARAT DAYA	10	4	-	-	6	1
PUJUT	634	648	-	-	5	8
PRAYA TIMUR	25	8	-	-	-	-
JANAPRIA	-	-	-	-	-	-
KOPANG	-	-	-	-	3	-
PRAYA	-	-	-	-	-	-
PRAYA TENGAH	-	2	-	-	-	-
JONGGAT	-	-	-	-	-	2
PRINGGARATA	-	-	-	-	5	-
BATUKLIANG	-	-	-	-	-	2
BATUKLIANG UTARA	-	-	-	-	8	8
<b>LOMBOK TENGAH</b>	<b>940</b>	<b>1 265</b>	<b>-</b>	<b>-</b>	<b>27</b>	<b>21</b>

Lanjutan Tabel/Continued Table 5.1.1

Kecamatan Subdistrict	Tomat/Tomato		Wortel/ Carrot		Bawang Putih/ Garlic (ha/ ha)	
	2019	2020	2019	2020	2019	2020
(1)	(46)	(47)	(48)	(49)	(50)	(51)
PRAYA BARAT	3	8	-	-	-	-
PRAYA BARAT DAYA	6	1	-	-	-	-
PUJUT	3	5	-	-	-	-
PRAYA TIMUR	-	-	-	-	-	-
JANAPRIA	-	6	-	-	-	-
KOPANG	15	20	-	-	-	-
PRAYA	7	8	-	-	-	-
PRAYA TENGAH	4	2	-	-	-	-
JONGGAT	8	13	-	-	-	-
PRINGGARATA	6	-	-	-	-	-
BATUKLIANG	14	12	-	-	-	-
BATUKLIANG UTARA	24	15	-	-	-	-
<b>LOMBOK TENGAH</b>	<b>90</b>	<b>90</b>	<b>-</b>	<b>-</b>	<b>-</b>	<b>-</b>

Catatan/Note: Angka Sementara (ASEM)/ Preliminary Figures

Sumber/Source: BPS, Statistik Pertanian Hortikultura SPH-TBF/BPS-Statistics Indonesia, Agricultural Statistic for Horticulture SPH-TBF

**Tabel**  
**Table** 5.1.2

**Produksi Tanaman Sayuran Menurut Kecamatan dan Jenis Tanaman di Kabupaten Lombok Tengah (kuintal), 2019 dan 2020**

*Production of Vegetables by Subdistrict and Kind of Plant in Lombok Tengah Regency (quintal), 2019 dan 2020*

Kecamatan Subdistrict	Bawang Merah/Shallot		Bayam/Spinach	
	2019	2020	2019	2020
(1)	(2)	(3)	(4)	(5)
PRAYA BARAT	1 169	1 082	-	-
PRAYA BARAT DAYA	-	-	-	-
PUJUT	313	436	62	161
PRAYA TIMUR	-	444	-	-
JANAPRIA	87	51	-	-
KOPANG	-	-	-	-
PRAYA	-	-	-	-
PRAYA TENGAH	-	72	-	-
JONGGAT	-	-	-	106
PRINGGARATA	240	90	-	-
BATUKLIANG	-	-	-	-
BATUKLIANG UTARA	-	-	-	-
<b>LOMBOK TENGAH</b>	<b>1 809</b>	<b>2 175</b>	<b>62</b>	<b>267</b>

Lanjutan Tabel/*Continued Table* 5.1.2

Kecamatan Subdistrict	Blewah/ Blewah		Buncis/ string bean	
	2019	2020	2019	2020
(1)	(6)	(7)	(8)	(9)
PRAYA BARAT	-	-	-	-
PRAYA BARAT DAYA	14 750	61 000	-	-
PUJUT	256	280	-	-
PRAYA TIMUR	-	-	-	-
JANAPRIA	-	-	-	-
KOPANG	-	-	374	156
PRAYA	-	-	-	-
PRAYA TENGAH	-	-	-	-
JONGGAT	-	-	-	-
PRINGGARATA	-	-	-	-
BATUKLIANG	-	-	-	-
BATUKLIANG UTARA	-	-	2 284	1 488
<b>LOMBOK TENGAH</b>	<b>15 006</b>	<b>61 280</b>	<b>2 658</b>	<b>1 644</b>

Lanjutan Tabel/Continued Table 5.1.2

Kecamatan Subdistrict	Cabai Besar/ Chili/Big chili		Cabai Rawit/ Chili/ Cayenne Pepper		Jamur/ Mushrooms	
	2019	2020	2019	2020	2019	2020
(1)	(10)	(11)	(12)	(13)	(14)	(15)
PRAYA BARAT	425	382	7 244	3 950	-	-
PRAYA BARAT DAYA	-	484	940	450	-	-
PUJUT	735	764	2 031	2 590	72	136
PRAYA TIMUR	624	473	751	2 837	-	-
JANAPRIA	7 100	2 651	11 418	3 078	-	-
KOPANG	4 872	8 274	2 246	1 601	-	-
PRAYA	7 644	3 436	5 651	4 129	-	-
PRAYA TENGAH	1 683	1 372	-	423	-	-
JONGGAT	4 515	2 170	5 300	2 469	-	-
PRINGGARATA	6 958	765	11 945	2 122	-	-
BATUKLIANG	7 869	4 423	7 489	6 524	-	-
BATUKLIANG UTARA	4 796	5 724	3 565	1 581	-	-
<b>LOMBOK TENGAH</b>	<b>47 221</b>	<b>30 918</b>	<b>58 580</b>	<b>31 754</b>	<b>72</b>	<b>136</b>

Lanjutan Tabel/Continued Table 5.1.2

Kecamatan Subdistrict	Kacang Merah/ Red Beans (ha/ ha)		Kacang Panjang/ Long Beans		Kangkung/ Water Spinach	
	2019	2020	2019	2020	2019	2020
(1)	(16)	(17)	(18)	(19)	(20)	(21)
PRAYA BARAT	-	-		364	-	-
PRAYA BARAT DAYA	-	-	-	780	-	-
PUJUT	-	-	351	746	625	379
PRAYA TIMUR	-	-	-	-	-	-
JANAPRIA	-	-	-	-	-	-
KOPANG	-	-	63	170	-	-
PRAYA	-	-	1 996	3 039	-	-
PRAYA TENGAH	-	-	197	555	-	-
JONGGAT	-	-	1 543	1 660	-	134
PRINGGARATA	-	-	1 134	130	926	934
BATUKLIANG	-	-	2 844	264	-	-
BATUKLIANG UTARA	-	-	2 644	1 056	-	587
<b>LOMBOK TENGAH</b>	-	-	<b>10 772</b>	<b>8 764</b>	<b>1 551</b>	<b>2 034</b>

Lanjutan Tabel/Continued Table 5.1.2

Kecamatan Subdistrict	Kembang Kol/ Cauliflower		Kentang/ Potato		Ketimun/ Cucumber	
	2019	2020	2019	2020	2019	2020
(1)	(22)	(23)	(24)	(25)	(26)	(27)
PRAYA BARAT	-	-	-	-	-	-
PRAYA BARAT DAYA	-	-	-	-	1 556	760
PUJUT	-	-	-	-	63	-
PRAYA TIMUR	-	-	-	-	-	-
JANAPRIA	-	-	-	-	-	-
KOPANG	-	-	-	-	63	-
PRAYA	-	-	-	-	547	328
PRAYA TENGAH	-	-	-	-	-	-
JONGGAT	-	-	-	-	-	63
PRINGGARATA	-	-	-	-	-	-
BATUKLIANG	-	105	-	-	60	-
BATUKLIANG UTARA	251	-	-	-	855	704
<b>LOMBOK TENGAH</b>	<b>251</b>	<b>105</b>	<b>-</b>	<b>-</b>	<b>3 144</b>	<b>1 855</b>

Lanjutan Tabel/Continued Table 5.1.2

Kecamatan Subdistrict	Kubis/ Cabbage		Labu Siam/ Chayote		Lobak/ Radish	
	2019	2020	2019	2020	2019	2020
(1)	(28)	(29)	(30)	(31)	(32)	(33)
PRAYA BARAT	-	-	-	-	-	-
PRAYA BARAT DAYA	-	-	-	-	-	-
PUJUT	-	-	52	-	-	-
PRAYA TIMUR	-	-	-	-	-	-
JANAPRIA	-	-	-	-	-	-
KOPANG	507	62	-	-	-	-
PRAYA	-	-	38	23	-	-
PRAYA TENGAH	-	-	-	-	-	-
JONGGAT	-	-	-	-	-	-
PRINGGARATA	-	-	-	-	-	-
BATUKLIANG	-	440	-	-	-	-
BATUKLIANG UTARA	1 746	307	-	-	118	57
<b>LOMBOK TENGAH</b>	<b>2 253</b>	<b>809</b>	<b>90</b>	<b>23</b>	<b>118</b>	<b>57</b>



Lanjutan Tabel/Continued Table 5.1.2

Kecamatan Subdistrict	Melon/ Melon		Paprika/ Bell Pepper		Petsai/Sawi/ Chinese Cabbage/mustard green	
	2019	2020	2019	2020	2019	2020
(1)	(34)	(35)	(36)	(37)	(38)	(39)
PRAYA BARAT	2 213	19 675	-	-	-	-
PRAYA BARAT DAYA	63	-	-	-	-	-
PUJUT	3 873	4 315	-	-	406	460
PRAYA TIMUR	18 903	13 445	-	-	-	-
JANAPRIA	-	-	-	-	-	-
KOPANG	-	-	-	-	-	-
PRAYA	-	-	-	-	-	-
PRAYA TENGAH	1 880	6 227	-	-	-	-
JONGGAT	-	-	-	-	-	-
PRINGGARATA	-	-	-	-	-	-
BATUKLIANG	-	-	-	-	-	772
BATUKLIANG UTARA	-	-	-	-	295	215
<b>LOMBOK TENGAH</b>	<b>26 932</b>	<b>43 662</b>	<b>-</b>	<b>-</b>	<b>701</b>	<b>1 447</b>

Lanjutan Tabel/Continued Table 5.1.2

Kecamatan Subdistrict	Semangka/ Water Melon		Stroberi/ Strawberry		Terung/ Eggplant	
	2019	2020	2019	2020	2019	2020
(1)	(40)	(41)	(42)	(43)	(44)	(45)
PRAYA BARAT	109 891	277 068	-	-	-	-
PRAYA BARAT DAYA	3 314	1 125	-	-	675	162
PUJUT	139 730	143 944	-	-	428	901
PRAYA TIMUR	4 575	1 569	-	-	-	-
JANAPRIA	-	-	-	-	-	-
KOPANG	-	-	-	-	158	-
PRAYA	-	-	-	-	-	-
PRAYA TENGAH	-	286	-	-	-	-
JONGGAT	-	-	-	-	-	167
PRINGGARATA	-	-	-	-	152	-
BATUKLIANG	-	-	-	-	-	243
BATUKLIANG UTARA	-	-	-	-	728	1 441
<b>LOMBOK TENGAH</b>	<b>257 510</b>	<b>423 992</b>	<b>-</b>	<b>-</b>	<b>2 141</b>	<b>2 914</b>

Lanjutan Tabel/Continued Table 5.1.2

Kecamatan Subdistrict	Tomat/Tomato		Wortel/ Carrot		Bawang Putih/ Garlic (ha/ ha)	
	2019	2020	2019	2020	2019	2020
(1)	(46)	(47)	(48)	(49)	(50)	(51)
PRAYA BARAT	450	568	-	-	-	-
PRAYA BARAT DAYA	1 440	349	-	-	-	-
PUJUT	428	498	-	-	-	-
PRAYA TIMUR	-	-	-	-	-	-
JANAPRIA	-	931	-	-	-	-
KOPANG	2 498	2 695	-	-	-	-
PRAYA	2 505	1 362	-	-	-	-
PRAYA TENGAH	609	345	-	-	-	-
JONGGAT	1 697	1 461	-	-	-	-
PRINGGARATA	203	-	-	-	-	-
BATUKLIANG	4 432	2 005	-	-	-	-
BATUKLIANG UTARA	5 012	3 198	-	-	-	-
<b>LOMBOK TENGAH</b>	<b>19 274</b>	<b>13 412</b>	-	-	-	-

Catatan/Note: Angka Sementara (ASEM)/ Preliminary Figures

Sumber/Source: BPS, Statistik Pertanian Hortikultura SPH-TBF/BPS-Statistics Indonesia, Agricultural Statistic for Horticulture SPH-TBF

**Tabel**  
**Table** 5.1.3

**Luas Panen Tanaman Sayuran dan Buah–Buahan Semusim Menurut Jenis Tanaman (ha), 2019 dan 2020**  
**Harvested Area of Seasonal Vegetables and Fruits by Kind of Plant (ha), 2019 and 2020**

Jenis Tanaman <i>Kind of Plants</i>	2019	2020
(1)	(2)	(3)
<b>Sayuran/ Vegetables</b>		
Bawang Daun/ Scallion	-	-
Bawang Merah/ Shallots	16	38
Bawang Putih/ Garlic	-	-
Bayam/ Spinach	2	4
Blewah/ Blewah	61	386
Buncis/ string bean	20	13
Cabai Besar/ Chili/Big chili	345	344
Cabai Rawit/ Chili/Cayenne Pepper	408	484
Jamur/ Mushrooms	24	20
Kacang Merah/ Red Beans	-	-
Kacang Panjang/ Long Beans	127	116
Kangkung/ Water Spinach	9	10
Kembang Kol/ Cauliflower	4	2
Kentang/ Potato	-	-

Lanjutan Tabel/*Continued Table* 5.1.3

<b>Jenis Tanaman</b> <i>Kind of Plants</i>	<b>2019</b>	<b>2020</b>
(1)	(4)	(5)
Ketimun/ Cucumber	28	16
Kubis/ Cabbage	32	12
Labu Siam/ Chayote	2	1
Lobak/ Radish	3	1
Melon/ Melon	154	145
Paprika/ Bell Pepper	-	-
Petsai/Sawi/ Chinese Cabbage/mustard green	6	25
Semangka/ Watermelon	940	1 265
Stroberi/ Strawberry	-	-
Terung/ Eggplant	27	21
Tomat/ Tomato	90	90
Wortel/ Carrot	-	-

Catatan/*Note*: Angka Sementara (ASEM)/ Preliminary Figures

Sumber/*Source*: BPS, Statistik Pertanian Hortikultura SPH-TBF/BPS-Statistics Indonesia, *Agricultural Statistic for Horticulture SPH-TBF*

**Tabel** 5.1.4 **Produksi Tanaman Sayuran dan Buah–Buahan Semusim Menurut Jenis Tanaman (kuintal), 2019–2020**  
**Table** 5.1.4 **Production of Seasonal Vegetables and Fruits by Kind of Plant (quintal), 2019–2020**

Jenis Tanaman <i>Kind of Plants</i>	2019	2020
(1)	(2)	(3)
<b>Sayuran/ Vegetables</b>	-	-
Bawang Daun/ Scallion	1 809	2 175
Bawang Merah/ Shallots	-	-
Bawang Putih/ Garlic	62	267
Bayam/ Spinach	15 006	61 280
Blewah/ Blewah	2 658	1 644
Buncis/ string bean	47 221	30 918
Cabai Besar/ Chili/Big chili	58 580	31 754
Cabai Rawit/ Chili/Cayenne Pepper	72	136
Jamur/ Mushrooms	-	-
Kacang Merah/ Red Beans	10 772	8 764
Kacang Panjang/ Long Beans	1 551	2 034
Kangkung/ Water Spinach	251	105
Kembang Kol/ Cauliflower	-	-
Kentang/ Potato	-	-

Lanjutan Tabel/*Continued Table 5.1.4*

<b>Jenis Tanaman</b> <i>Kind of Plants</i>	<b>2019</b>	<b>2020</b>
(1)	(4)	(5)
Ketimun/ Cucumber	3 144	1 855
Kubis/ Cabbage	2 253	809
Labu Siam/ Chayote	90	23
Lobak/ Radish	118	57
Melon/ Melon	26 932	43 662
Paprika/ Bell Pepper	-	-
Petsai/Sawi/ Chinese Cabbage/mustard green	701	1 447
Semangka/ Watermelon	257 510	423 992
Stroberi/ Strawberry	-	-
Terung/ Eggplant	2 141	2 914
Tomat/ Tomato	19 274	13 412
Wortel/ Carrot	-	-

Catatan/Note: Angka Sementara (ASEM)/ Preliminary Figures

Sumber/Source: BPS, Statistik Pertanian Hortikultura SPH-TBF/BPS-Statistics Indonesia, Agricultural Statistic for Horticulture SPH-TBF

**Tabel**  
**Table** 5.1.5

**Luas Panen Tanaman Biofarmaka Menurut Kecamatan dan Jenis Tanaman (m<sup>2</sup>), 2019 dan 2020**  
**Harvested Area of Medicinal Plants by Subdistrict and Kind of Plant (m<sup>2</sup>), 2019 and 2020**

Kecamatan Subdistrict	Dlingo/Dringo/Calamus		Jahe/Ginge	
	2019	2020	2019	2020
(1)	(2)	(3)	(4)	(5)
PRAYA BARAT	-	-	-	-
PRAYA BARAT DAYA	-	-	-	-
PUJUT	-	-	-	25
PRAYA TIMUR	-	-	-	-
JANAPRIA	-	-	-	-
KOPANG	-	-	375	650
PRAYA	58	49	100	78
PRAYA TENGAH	-	-	350	275
JONGGAT	-	-	75	95
PRINGGARATA	-	-	-	-
BATUKLIANG	-	-	70 000	2 000
BATUKLIANG UTARA	-	-	626	588
<b>LOMBOK TENGAH</b>	<b>58</b>	<b>49</b>	<b>71 526</b>	<b>3 711</b>



Lanjutan Tabel/Continued Table 5.1.5

Kecamatan Subdistrict	Kapulaga/ Java Cardamom		Keji Beling/ Verbenaceae		Kencur/ East Indian Galangal	
	2019	2020	2019	2020	2019	2020
(1)	(6)	(7)	(8)	(9)	(10)	(11)
PRAYA BARAT	-	-	-	-	-	-
PRAYA BARAT DAYA	-	-	-	-	-	-
PUJUT	-	-	-	-	-	-
PRAYA TIMUR	-	-	-	-	-	-
JANAPRIA	-	-	-	-	-	-
KOPANG	-	-	-	-	150	75
PRAYA	-	-	-	-	96	81
PRAYA TENGAH	-	-	-	-	-	-
JONGGAT	-	-	-	-	70	60
PRINGGARATA	-	-	-	-	-	-
BATUKLIANG	-	-	-	-	-	-
BATUKLIANG UTARA	-	-	-	-	15	190
<b>LOMBOK TENGAH</b>	-	-	-	-	<b>331</b>	<b>406</b>

Lanjutan Tabel/Continued Table 5.1.5

Kecamatan Subdistrict	Kunyit/Turmeric		Laos/Lengkuas/Galanga		Lempuyang/Zingiber Aromaticum	
	2019	2020	2019	2020	2019	2020
(1)	(12)	(13)	(14)	(15)	(16)	(17)
PRAYA BARAT	-	-	-	-	-	-
PRAYA BARAT DAYA	-	-	-	-	-	-
PUJUT	17 000	12 920	18 650	9 150	-	-
PRAYA TIMUR	-	-	-	-	-	-
JANAPRIA	-	-	-	-	-	-
KOPANG	2 620	152	825	100	-	-
PRAYA	117	92	100	87	-	-
PRAYA TENGAH	35	30	37	30	-	-
JONGGAT	110	115	80	75	-	-
PRINGGARATA	-	-	-	-	-	-
BATUKLIANG	-	-	-	-	-	-
BATUKLIANG UTARA	65	330	172	535	-	-
<b>LOMBOK TENGAH</b>	<b>19 947</b>	<b>13 639</b>	<b>19 864</b>	<b>9 977</b>	-	-

Lanjutan Tabel/*Continued Table 5.1.5*

Kecamatan Subdistrict	Lidah Buaya/ <i>Aloevera</i>		Mahkota Dewa/ <i>Phaleria Macrocarpa</i>		Mengkudu/ <i>Pace/</i> <i>Indian Mulberry</i>	
	2019	2020	2019	2020	2019	2020
(1)	(18)	(19)	(20)	(21)	(22)	(23)
PRAYA BARAT	-	-	-	-	-	-
PRAYA BARAT DAYA	-	-	-	-	-	-
PUJUT	-	-	-	-	-	-
PRAYA TIMUR	-	-	-	-	-	-
JANAPRIA	-	-	-	-	-	-
KOPANG	-	-	-	-	-	-
PRAYA	-	-	-	-	316	298
PRAYA TENGAH	-	-	-	-	-	-
JONGGAT	-	-	-	-	-	-
PRINGGARATA	-	-	-	-	-	-
BATUKLIANG	-	-	-	-	-	-
BATUKLIANG UTARA	-	-	-	-	-	-
<b>LOMBOK TENGAH</b>	-	-	-	-	<b>316</b>	<b>298</b>

Lanjutan Tabel/*Continued Table* 5.1.5

Kecamatan Subdistrict	Sambiloto/ King of Bitter		Temuireng/ Black Turmeric	
	2019	2020	2019	2020
(1)	(24)	(25)	(26)	(27)
PRAYA BARAT	-	-	-	-
PRAYA BARAT DAYA	-	-	-	-
PUJUT	-	-	-	-
PRAYA TIMUR	-	-	-	-
JANAPRIA	-	-	-	-
KOPANG	-	-	-	-
PRAYA	-	-	-	-
PRAYA TENGAH	-	-	-	-
JONGGAT	-	-	-	-
PRINGGARATA	-	-	-	-
BATUKLIANG	-	-	-	-
BATUKLIANG UTARA	-	-	-	-
<b>LOMBOK TENGAH</b>	-	-	-	-

Lanjutan Tabel/*Continued Table 5.1.5*

Kecamatan Subdistrict	Temukunci/ Chinese Keys		Temulawak/ Java Turmeric	
	2019	2020	2019	2020
(1)	(31)	(32)	(33)	(34)
PRAYA BARAT	-	-	-	-
PRAYA BARAT DAYA	-	-	-	-
PUJUT	-	-	-	-
PRAYA TIMUR	-	-	-	-
JANAPRIA	-	-	-	-
KOPANG	-	-	-	200
PRAYA	-	-	88	68
PRAYA TENGAH	-	-	-	-
JONGGAT	-	-	-	-
PRINGGARATA	-	-	-	-
BATUKLIANG	-	-	-	-
BATUKLIANG UTARA	-	-	-	-
<b>LOMBOK TENGAH</b>	-	-	88	268

Catatan/Note: Angka Sementara (ASEM)/ Preliminary Figures

Sumber/Source: BPS, Statistik Pertanian Hortikultura SPH-TBF/BPS-Statistics Indonesia, *Agricultural Statistic for Horticulture SPH-TBF*

**Tabel** 5.1.6 **Produksi Tanaman Biofarmaka Menurut Kecamatan dan Jenis Tanaman (kg), 2019 dan 2020**  
**Table** **Production of Medicinal Plants by Subdistrict and Kind of Plant (kg), 2019 and 2020**

Kecamatan Subdistrict	Dlingo/Dringo/ Calamus		Jahe/Ginge	
	2019	2020	2019	2020
(1)	(2)	(3)	(4)	(5)
PRAYA BARAT	-	-	-	-
PRAYA BARAT DAYA	-	-	-	-
PUJUT	-	-	-	38
PRAYA TIMUR	-	-	-	-
JANAPRIA	-	-	-	-
KOPANG	-	-	1 685	975
PRAYA	345	267	586	430
PRAYA TENGAH	-	-	1 762	1 252
JONGGAT	-	-	113	143
PRINGGARATA	-	-	-	-
BATUKLIANG	-	-	105 000	3 000
BATUKLIANG UTARA	-	-	953	1 970
<b>LOMBOK TENGAH</b>	<b>345</b>	<b>267</b>	<b>110 099</b>	<b>7 808</b>

Lanjutan Tabel/Continued Table 5.1.6

Kecamatan Subdistrict	<i>Kapulaga/ Java Cardamom</i>		<i>Keji Beling/ Verbenaceae</i>		<i>Kencur/ East Indian Galangal</i>	
	2019	2020	2019	2020	2019	2020
(1)	(6)	(7)	(8)	(9)	(10)	(11)
PRAYA BARAT	-	-	-	-	-	-
PRAYA BARAT DAYA	-	-	-	-	-	-
PUJUT	-	-	-	-	-	-
PRAYA TIMUR	-	-	-	-	-	-
JANAPRIA	-	-	-	-	-	-
KOPANG	-	-	-	-	880	263
PRAYA	-	-	-	-	1 118	952
PRAYA TENGAH	-	-	-	-	-	-
JONGGAT	-	-	-	-	217	186
PRINGGARATA	-	-	-	-	-	-
BATUKLIANG	-	-	-	-	-	-
BATUKLIANG UTARA	-	-	-	-	45	905
<b>LOMBOK TENGAH</b>	-	-	-	-	<b>2 260</b>	<b>2 306</b>

Lanjutan Tabel/Continued Table 5.1.6

Kecamatan Subdistrict	Kunyit/Turmeric		Laos/Lengkuas/Galanga		Lempuyang/Zingiber Aromaticum	
	2019	2020	2019	2020	2019	2020
(1)	(12)	(13)	(14)	(15)	(16)	(17)
PRAYA BARAT	-	-	-	-	-	-
PRAYA BARAT DAYA	-	-	-	-	-	-
PUJUT	13 600	15 504	16 582	12 545	-	-
PRAYA TIMUR	-	-	-	-	-	-
JANAPRIA	-	-	-	-	-	-
KOPANG	14 765	471	4 218	213	-	-
PRAYA	1 335	1 041	784	647	-	-
PRAYA TENGAH	255	240	161	162	-	-
JONGGAT	341	357	168	158	-	-
PRINGGARATA	-	-	-	-	-	-
BATUKLIANG	-	-	-	-	-	-
BATUKLIANG UTARA	195	1 513	574	1 810	-	-
<b>LOMBOK TENGAH</b>	<b>30 491</b>	<b>19 126</b>	<b>22 487</b>	<b>15 535</b>	-	-



Lanjutan Tabel/Continued Table 5.1.6

Kecamatan Subdistrict	Lidah Buaya/ <i>Aloevera</i>		Mahkota Dewa/ <i>Phaleria Macrocarpa</i>		Mengkudu/Pace/ Indian Mulberry	
	2019	2020	2019	2020	2019	2020
(1)	(18)	(19)	(20)	(21)	(22)	(23)
PRAYA BARAT	-	-	-	-	-	-
PRAYA BARAT DAYA	-	-	-	-	-	-
PUJUT	-	-	-	-	-	-
PRAYA TIMUR	-	-	-	-	-	-
JANAPRIA	-	-	-	-	-	-
KOPANG	-	-	-	-	-	-
PRAYA	-	-	-	-	1 879	1 727
PRAYA TENGAH	-	-	-	-	-	-
JONGGAT	-	-	-	-	-	-
PRINGGARATA	-	-	-	-	-	-
BATUKLIANG	-	-	-	-	-	-
BATUKLIANG UTARA	-	-	-	-	-	-
<b>LOMBOK TENGAH</b>	-	-	-	-	<b>1 879</b>	<b>1 727</b>

Lanjutan Tabel/Continued Table 5.1.6

Kecamatan Subdistrict	Sambiloto/ King of Bitter		Temuireng/ Black Turmeric	
	2019	2020	2019	2020
(1)	(24)	(25)	(26)	(27)
PRAYA BARAT	-	-	-	-
PRAYA BARAT DAYA	-	-	-	-
PUJUT	-	-	-	-
PRAYA TIMUR	-	-	-	-
JANAPRIA	-	-	-	-
KOPANG	-	-	-	-
PRAYA	-	-	-	-
PRAYA TENGAH	-	-	-	-
JONGGAT	-	-	-	-
PRINGGARATA	-	-	-	-
BATUKLIANG	-	-	-	-
BATUKLIANG UTARA	-	-	-	-
<b>LOMBOK TENGAH</b>	-	-	-	-

Lanjutan Tabel/*Continued Table* 5.1.6

Kecamatan Subdistrict	Temukunci/ Chinese Keys		Temulawak/ Java Turmeric	
	2019	2020	2019	2020
(1)	(31)	(32)	(33)	(34)
PRAYA BARAT	-	-	-	-
PRAYA BARAT DAYA	-	-	-	-
PUJUT	-	-	-	-
PRAYA TIMUR	-	-	-	-
JANAPRIA	-	-	-	-
KOPANG	-	-	-	500
PRAYA	-	-	516	375
PRAYA TENGAH	-	-	-	-
JONGGAT	-	-	-	-
PRINGGARATA	-	-	-	-
BATUKLIANG	-	-	-	-
BATUKLIANG UTARA	-	-	-	-
<b>LOMBOK TENGAH</b>	-	-	516	875

Catatan/*Note*: Angka Sementara (ASEM)/ Preliminary Figures

Sumber/*Source*: BPS, Statistik Pertanian Hortikultura SPH-TBF/BPS-Statistics Indonesia, Agricultural Statistic for Horticulture SPH-TBF

**Tabel** 5.1.7 **Luas Panen Tanaman Biofarmaka Menurut Jenis Tanaman (m<sup>2</sup>), 2019 dan 2020**  
**Harvested Area of Medicinal Plants by Kind of Plant (m<sup>2</sup>), 2019 and 2020**

Jenis Tanaman <i>Kind of Plants</i>	2019	2020
(1)	(2)	(3)
Dlingo/Dringo/ Sweet Root/Calamus	58	49
Jahe/ Ginger	71 526	3 711
Kapulaga/ Java Cardamon	-	-
Keji Beling/Kecibeling/ Strobilanthes crisper	-	-
Kencur/ East Indian Galangal	331	406
Kunyit/ Turmeric	19 947	13 639
Laos/Lengkuas/ Galanga	19 864	9 977
Lempuyang/ Zingiber Aromaticum	-	-
Lidah Buaya/ Oliviera	-	-
Mahkota Dewa/ God's Crown	-	-
Mengkudu/Pace/ Indian Mulberry	316	298
Sambiloto/ King of Bitter	-	-
Temuireng/ Black Turmeric	-	-
Temukunci/ Chinese Keys	-	-
Temulawak/ Java Turmeric	88	268

Catatan/Note: Angka Sementara (ASEM)/ Preliminary Figures

Sumber/Source: BPS, Statistik Pertanian Hortikultura SPH-TBF/BPS-Statistics Indonesia, Agricultural Statistic for Horticulture SPH-TBF

**Tabel**  
**Table** 5.1.8**Produksi Tanaman Biofarmaka Menurut Jenis Tanaman (kg), 2019 dan 2020**  
**Production of Medicinal Plants by Kind of Plant (kg), 2019 and 2020**

Jenis Tanaman Kind of Plants	2019	2020
(1)	(2)	(3)
Dlingo/Dringo/ Sweet Root/Calamus	345	267
Jahe/ Ginger	110 099	7 808
Kapulaga/ Java Cardamon	-	-
Keji Beling/Kecibeling/ Strobilanthes crispata	-	-
Kencur/ East Indian Galangal	2 260	2 306
Kunyit/ Turmeric	30 491	19 126
Laos/Lengkuas/ Galanga	22 487	15 535
Lempuyang/ Zingiber Aromaticum	-	-
Lidah Buaya/ Oliviera	-	-
Mahkota Dewa/ God's Crown	-	-
Mengkudu/Pace/ Indian Mulberry	1 879	1 727
Sambiloto/ King of Bitter	-	-
Temuireng/ Black Turmeric	-	-
Temukunci/ Chinese Keys	-	-
Temulawak/ Java Turmeric	516	875

Catatan/Note: Angka Sementara (ASEM)/ Preliminary Figures

Sumber/Source: BPS, Statistik Pertanian Hortikultura SPH-TBF/BPS-Statistics Indonesia, Agricultural Statistic for Horticulture SPH-TBF

**Tabel** 5.1.9 **Luas Panen Tanaman Hias Menurut Kecamatan dan Jenis Tanaman (m<sup>2</sup>), 2019 dan 2020**  
**Harvested Area of Ornamental Plants by Subdistrict and Kind of Plant (m<sup>2</sup>), 2019 and 2020**

Kecamatan Subdistrict	Anggrek/ <i>Orchid</i>		<i>Euphorbia/ Euphorbia</i>	
	2019	2020	2019	2020
(1)	(2)	(3)	(4)	(5)
Praya Barat	-	-	-	-
Praya Barat Daya	-	-	-	-
Pujut	-	-	-	-
Praya Timur	-	-	-	-
Janapria	-	-	-	-
Kopang	-	-	-	-
Praya	5	9	3	6
Praya Tengah	-	-	-	-
Jonggat	-	-	-	-
Pringgarata	-	-	-	-
Batukliang	-	-	-	-
Batukliang Utara	-	-	-	-
<b>Lombok Tengah</b>	<b>5</b>	<b>9</b>	<b>3</b>	<b>6</b>

Lanjutan Tabel/*Continued Table* 5.1.9

Kecamatan Subdistrict	<i>Kamboja Jepang/ Adenium</i>		<i>Krisan/ Chrysantemum</i>	
	2019	2020	2019	2020
(1)	(6)	(7)	(8)	(9)
Praya Barat	-	-	-	-
Praya Barat Daya	-	-	-	-
Pujut	-	-	-	-
Praya Timur	-	-	-	-
Janapria	-	-	-	-
Kopang	-	-	-	-
Praya	3	15	5	18
Praya Tengah	-	-	-	-
Jonggat	-	-	-	-
Pringgarata	-	-	-	-
Batukliang	-	-	-	-
Batukliang Utara	-	-	-	-
<b>Lombok Tengah</b>	<b>3</b>	<b>15</b>	<b>5</b>	<b>18</b>

Lanjutan Tabel/Continued Table 5.1.9

Kecamatan Subdistrict	Pakis/ Leather Leaf Fern		Palem/ Palm (pohon/tree)	
	2019	2020	2019	2020
(1)	(10)	(11)	(12)	(13)
Praya Barat	-	-	-	-
Praya Barat Daya	-	-	-	-
Pujut	-	-	-	-
Praya Timur	-	-	-	-
Janapria	-	-	-	-
Kopang	-	10	-	40
Praya	-	-	8	8
Praya Tengah	-	-	-	-
Jonggat	-	-	-	-
Pringgarata	-	-	-	-
Batukliang	-	-	-	-
Batukliang Utara	-	-	-	-
<b>Lombok Tengah</b>	-	<b>10</b>	<b>8</b>	<b>48</b>

Catatan/Note: Angka Sementara (ASEM)/ Preliminary Figures

Sumber/Source: BPS, Statistik Pertanian Hortikultura SPH-TBF/BPS-Statistics Indonesia, Agricultural Statistic for Horticulture SPH-TBF



**Tabel**  
**Table** 5.1.10**Produksi Tanaman Hias Menurut Kecamatan dan Jenis  
Tanaman (tangkai), 2019 and 2020**  
*Production of Ornamental Plants by Subdistrict and Kind of  
Plant (stalks), 2019 and 2020*

Kecamatan Subdistrict	Anggrek/ <i>Orchid</i>		<i>Euphorbia/ Euphorbia</i>	
	2019	2020	2019	2020
(1)	(2)	(3)	(4)	(5)
Praya Barat	-	-	-	-
Praya Barat Daya	-	-	-	-
Pujut	-	-	-	-
Praya Timur	-	-	-	-
Janapria	-	-	-	-
Kopang	-	-	-	-
Praya	1 423	13	569	16
Praya Tengah	-	-	-	-
Jonggat	-	-	-	-
Pringgarata	-	-	-	-
Batukliang	-	-	-	-
Batukliang Utara	-	-	-	-
<b>Lombok Tengah</b>	<b>1 423</b>	<b>13</b>	<b>569</b>	<b>16</b>

Lanjutan Tabel/*Continued Table* 5.1.10

Kecamatan Subdistrict	Kamboja Jepang/ Adenium		Krisan/ Chrysantemum	
	2019	2020	2019	2020
(1)	(6)	(7)	(8)	(9)
Praya Barat	-	-	-	-
Praya Barat Daya	-	-	-	-
Pujut	-	-	-	-
Praya Timur	-	-	-	-
Janapria	-	-	-	-
Kopang	-	-	-	-
Praya	1 398	42	3 505	57
Praya Tengah	-	-	-	-
Jonggat	-	-	-	-
Pringgarata	-	-	-	-
Batukliang	-	-	-	-
Batukliang Utara	-	-	-	-
<b>Lombok Tengah</b>	<b>1 398</b>	<b>42</b>	<b>3 505</b>	<b>57</b>

Lanjutan Tabel/Continued Table 5.1.10

Kecamatan Subdistrict	Pakis/ Leather Leaf Fern		Palem/ Palm (pohon/tree)	
	2019	2020	2019	2020
(1)	(10)	(11)	(12)	(13)
Praya Barat	-	-	-	-
Praya Barat Daya	-	-	-	-
Pujut	-	-	-	-
Praya Timur	-	-	-	-
Janapria	-	-	-	-
Kopang	-	25	-	60
Praya	-	-	935	15
Praya Tengah	-	-	-	-
Jonggat	-	-	-	-
Pringgarata	-	-	-	-
Batukliang	-	-	-	-
Batukliang Utara	-	-	-	-
<b>Lombok Tengah</b>	-	<b>25</b>	<b>935</b>	<b>75</b>

Catatan/Note: Angka Sementara (ASEM)/ Preliminary Figures

Sumber/Source: BPS, Statistik Pertanian Hortikultura SPH-TBF/BPS-Statistics Indonesia, Agricultural Statistic for Horticulture SPH-TBF

**Tabel** 5.1.11 **Luas Panen Tanaman Hias Menurut Jenis Tanaman (m<sup>2</sup>), 2019 dan 2020**  
**Table** 5.1.11 **Harvested Area of Ornamental Plants by Kind of Plant (m<sup>2</sup>), 2019 and 2020**

Jenis Tanaman <i>Kind of Plants</i>	Satuan/ Unit	2019	2020
(1)	(2)	(3)	(4)
Anggrek/ Orchid	m2	5	9
Euphorbia/ Euphorbia	m2	3	6
Kamboja Jepang/ Adenium	m2	3	15
Krisan/ Chrysantemum	m2	5	18
Pakis/ Leather Leaf Fern	m2	-	10
Palem/ Palm (pohon/Tree)	pohon/ tree	8	48

Catatan/Note: Angka Sementara (ASEM)/ Preliminary Figures

Sumber/Source: BPS, Statistik Pertanian Hortikultura SPH-TBF/BPS-Statistics Indonesia, Agricultural Statistic for Horticulture SPH-TBF

**Tabel 5.1.12**      **Produksi Tanaman Hias Menurut Jenis Tanaman (tangkai), 2019 dan 2020**  
**Table**              **Production of Ornamental Plants by Kind of Plant (stalks), 2019 and 2020**

Jenis Tanaman <i>Kind of Plants</i>	Satuan/ Unit	2019	2020
(1)	(2)	(3)	(4)
Angrek/ Orchid	tangkai/ stalks	1 423	13
Euphorbia/ Euphorbia	pohon/ tree	569	16
Kamboja Jepang/ Adenium	pohon/ tree	1 398	42
Krisan/ Chrysantemum	tangkai/ stalks	3 505	57
Pakis/ Leather Leaf Fern	pohon/ tree	-	25
Palem/ Palm (pohon/Tree)	pohon/ tree	935	75

Catatan/Note: Angka Sementara (ASEM)/ Preliminary Figures

Sumber/Source: BPS, Statistik Pertanian Hortikultura SPH-TBF/BPS-Statistics Indonesia, Agricultural Statistic for Horticulture SPH-TBF

**Tabel 5.1.13**      **Produksi Buah-buahan Menurut Kecamatan dan Jenis Tanaman (Kwintal), 2019 and 2020**  
**Table**      **Production of Fruits by Subdistrict and Kind of Plant (quintal), 2019 and 2020**

Kecamatan Subdistrict	Alpukat/ Avocado		Anggur/ Grape	
	2019	2020	2019	2020
(1)	(2)	(3)	(4)	(5)
Praya Barat	-	4	-	-
Praya Barat Daya	-	-	-	-
Pujut	-	8	3	5
Praya Timur	-	-	-	-
Janapria	42	84	-	-
Kopang	141	349	1	1
Praya	92	41	-	-
Praya Tengah	54	15	-	-
Jonggat	120	420	-	-
Pringgarata	81	199	-	-
Batukliang	7 003	4 518	-	-
Batukliang Utara	3 584	7 769	-	-
<b>Lombok Tengah</b>	<b>11 117</b>	<b>13 407</b>	<b>4</b>	<b>6</b>

Lanjutan Tabel/*Continued Table* 5.1.13

Kecamatan Subdistrict	Apel/Apple		Belimbing/Star Fruit	
	2019	2020	2019	2020
(1)	(6)	(7)	(8)	(9)
PRAYA BARAT	-	-	7	49
PRAYA BARAT DAYA	-	-	21	20
PUJUT	-	-	65	74
PRAYA TIMUR	-	-	-	-
JANAPRIA	-	-	34	39
KOPANG	-	-	246	569
PRAYA	-	-	110	51
PRAYA TENGAH	-	-	-	-
JONGGAT	-	-	-	-
PRINGGARATA	-	-	142	208
BATUKLIANG	-	-	416	416
BATUKLIANG UTARA	-	-	45	97
<b>LOMBOK TENGAH</b>	-	-	<b>1 086</b>	<b>1 523</b>

Lanjutan Tabel/Continued Table 5.1.13

Kecamatan Subdistrict	Duku/Langsar/Kokosan/ Duku		Durian/Durian		Jambu Air/Water Apple	
	2019	2020	2019	2020	2019	2020
(1)	(10)	(11)	(12)	(13)	(14)	(15)
PRAYA BARAT	-	-	-	-	1 464	926
PRAYA BARAT DAYA	-	-	-	-	205	148
PUJUT	-	-	-	-	125	64
PRAYA TIMUR	-	-	-	-	92	113
JANAPRIA	-	-	-	-	111	111
KOPANG	108	312	17 383	40 935	963	2 944
PRAYA	-	-	41	1	497	253
PRAYA TENGAH	-	-	-	-	-	-
JONGGAT	378	378	886	426	480	480
PRINGGARATA	162	74	16 282	16 739	265	217
BATUKLIANG	2 734	2 991	10 726	7 069	-	255
BATUKLIANG UTARA	791	616	40 940	77 014	245	158
<b>LOMBOK TENGAH</b>	<b>4 173</b>	<b>4 371</b>	<b>86 258</b>	<b>142 184</b>	<b>4 447</b>	<b>5 669</b>



Lanjutan Tabel/*Continued Table* 5.1.13

Kecamatan Subdistrict	Jambu Biji/ Guava		Jengkol/ Jengkol		Jeruk Besar/ Pomelo	
	2019	2020	2019	2020	2019	2020
(1)	(16)	(17)	(18)	(19)	(20)	(21)
PRAYA BARAT	2 812	1 269	-	-	571	374
PRAYA BARAT DAYA	404	476	-	-	-	-
PUJUT	676	313	-	-	-	15
PRAYA TIMUR	278	415	-	-	-	-
JANAPRIA	61	84	-	-	-	-
KOPANG	2 684	3 831	-	-	977	2 185
PRAYA	256	131	-	-	-	-
PRAYA TENGAH	1 470	1 084	-	-	-	-
JONGGAT	560	528	-	-	1 042	952
PRINGGARATA	1 795	1 409	-	-	1 681	1 606
BATUKLIANG	1 391	1 587	-	-	185	661
BATUKLIANG UTARA	2 266	2 514	-	-	1 828	1 474
<b>LOMBOK TENGAH</b>	<b>14 653</b>	<b>13 641</b>	<b>-</b>	<b>-</b>	<b>6 284</b>	<b>7 267</b>

Lanjutan Tabel/Continued Table 5.1.13

Kecamatan Subdistrict	Jeruk Siam/Kepek/ Orange/Tangerine		Mangga/ Mango		Manggis/ Mangosteen	
	2019	2020	2019	2020	2019	2020
(1)	(22)	(23)	(24)	(25)	(26)	(27)
PRAYA BARAT	210	86	109 898	42 535	26	25
PRAYA BARAT DAYA	-	-	69 071	22 221	-	-
PUJUT	-	-	52 832	54 044	-	-
PRAYA TIMUR	-	-	12 024	3 206	-	-
JANAPRIA	4	22	8 752	8 740	19	54
KOPANG	59	156	14 304	61 127	14 757	44 685
PRAYA	-	-	1 331	648	104	53
PRAYA TENGAH	-	-	5 950	6 090	25	-
JONGGAT	1 145	935	10 800	16 333	4 766	3 366
PRINGGARATA	516	670	7 653	6 981	13 605	12 763
BATUKLIANG	-	241	11 584	5 562	17 051	12 637
BATUKLIANG UTARA	1 698	2 643	13 164	6 572	41 997	91 900
<b>LOMBOK TENGAH</b>	<b>3 632</b>	<b>4 753</b>	<b>317 363</b>	<b>234 059</b>	<b>92 350</b>	<b>165 483</b>

Lanjutan Tabel/Continued Table 5.1.13

Kecamatan Subdistrict	Markisa/Konyal/ Passion fruit		Melinjo/ Gnetum/Melinjo		Nangka/Cempedak/ Jackfruit	
	2019	2020	2019	2020	2019	2020
(1)	(28)	(29)	(30)	(31)	(32)	(33)
PRAYA BARAT	-	-	-	-	3 879	3 398
PRAYA BARAT DAYA	-	-	80	57	5 100	7 031
PUJUT	-	-	12	12	67 921	60 671
PRAYA TIMUR	60	-	-	-	6 624	4 988
JANAPRIA	-	-	-	-	1 785	1 680
KOPANG	-	-	87	313	7 227	8 909
PRAYA	-	-	68	38	2 985	839
PRAYA TENGAH	-	-	-	-	2 130	2 600
JONGGAT	-	-	34	34	1 463	1 463
PRINGGARATA	-	-	1 023	1 413	38 713	45 351
BATUKLIANG	-	-	-	147	19 882	13 104
BATUKLIANG UTARA	-	-	338	430	33 209	35 627
<b>LOMBOK TENGAH</b>	<b>60</b>	<b>-</b>	<b>1 642</b>	<b>2 444</b>	<b>190 918</b>	<b>185 661</b>

Lanjutan Tabel/Continued Table 5.1.13

Kecamatan Subdistrict	Nenas/ Pineapple		Pepaya/ Papaya		Petai/ Twisted Cluster Bean	
	2019	2020	2019	2020	2019	2020
(1)	(34)	(35)	(36)	(37)	(38)	(39)
PRAYA BARAT	-	-	881	845	-	-
PRAYA BARAT DAYA	-	-	392	522	-	-
PUJUT	-	-	214	115	-	-
PRAYA TIMUR	-	-	647	1 474	-	-
JANAPRIA	-	-	255	245	-	-
KOPANG	-	-	1 460	705	-	-
PRAYA	-	-	144	81	-	-
PRAYA TENGAH	-	-	175	288	-	-
JONGGAT	16	8	146	326	-	-
PRINGGARATA	37	213	989	1 198	-	-
BATUKLIANG	-	-	3 063	4 937	-	-
BATUKLIANG UTARA	29	36	19 123	20 075	-	-
<b>LOMBOK TENGAH</b>	<b>82</b>	<b>257</b>	<b>27 489</b>	<b>30 811</b>	<b>-</b>	<b>-</b>

Lanjutan Tabel/*Continued Table* 5.1.13

Kecamatan Subdistrict	Pisang/ Banana		Rambutan/ Rambutan		Salak/ Snakefruit	
	2019	2020	2019	2020	2019	2020
(1)	(40)	(41)	(42)	(43)	(44)	(45)
PRAYA BARAT	158	405	-	-	-	-
PRAYA BARAT DAYA	12 446	8 825	-	-	-	-
PUJUT	35 241	12 095	20	14	-	-
PRAYA TIMUR	-	-	-	-	-	-
JANAPRIA	423	532	-	-	-	-
KOPANG	1 988	3 792	4 676	12 878	2	1
PRAYA	1 168	620	-	-	-	-
PRAYA TENGAH	-	-	-	-	-	-
JONGGAT	1 200	3 210	3 060	5 020	-	-
PRINGGARATA	46 166	33 090	10 494	30 817	6	9
BATUKLIANG	20 894	59 794	4 855	2 239	-	-
BATUKLIANG UTARA	66 177	67 430	9 276	29 190	6	26
<b>LOMBOK TENGAH</b>	<b>185 861</b>	<b>189 793</b>	<b>32 381</b>	<b>80 158</b>	<b>14</b>	<b>36</b>

Lanjutan Tabel/Continued Table 5.1.13

Kecamatan Subdistrict	Sawo/Sapodilla/Sawo		Sirsak/Soursop		Sukun/Breadfruit	
	2019	2020	2019	2020	2019	2020
(1)	(46)	(47)	(48)	(49)	(50)	(51)
PRAYA BARAT	20 252	6 827	249	134	-	-
PRAYA BARAT DAYA	210	202	154	117	-	-
PUJUT	2 769	1 796	404	135	-	-
PRAYA TIMUR	-	-	164	-	-	-
JANAPRIA	-	-	-	-	-	-
KOPANG	1 799	10 190	490	1 785	35	65
PRAYA	4 135	2 085	-	-	137	97
PRAYA TENGAH	2 573	3 600	8	5	-	-
JONGGAT	735	558	272	272	525	245
PRINGGARATA	225	221	206	295	340	718
BATUKLIANG	1 102	721	124	85	-	-
BATUKLIANG UTARA	324	257	268	293	35	66
<b>LOMBOK TENGAH</b>	<b>34 124</b>	<b>26 457</b>	<b>2 339</b>	<b>3 121</b>	<b>1 072</b>	<b>1 191</b>

Catatan/Note: Angka Sementara (ASEM)/ Preliminary Figures

Sumber/Source: BPS, Statistik Pertanian Hortikultura SPH-TBF/BPS-Statistics Indonesia, Agricultural Statistic for Horticulture SPH-TBF

**Tabel**  
**Table** 5.1.14**Produksi Buah–Buahan dan Sayuran Tahunan Menurut  
Jenis Tanaman (kuintal), 2019 dan 2020**  
*Production of Annual Fruits and Vegetables by Kind of Plant  
(quintal), 2019 and 2020*

Jenis Tanaman <i>Kind of Plants</i>	2019	2020
(1)	(2)	(3)
Buah–Buahan/ Fruits:		
Alpukat/ Avocado	11 117	13 407
Anggur/ Grape	4	6
Apel/ Apple	-	-
Belimbing/ Star Fruit	1 086	1 523
Duku/Langsar/Kokosan/ Duku	4 173	4 371
Durian/ Durian	86 258	142 184
Jambu Air/ Water Apple	4 447	5 669
Jambu Biji/ Guava	14 653	13 641
Jengkol/ Jengkol	-	-
Jeruk Besar/ Pomelo	6 284	7 267
Jeruk Siam/Kepron/ Orange/Tangerine	3 632	4 753
Mangga/ Mango	317 363	234 059
Manggis/ Mangosteen	92 350	165 483

Lanjutan Tabel/Continued Table 5.1.14

Jenis Tanaman Kind of Plants	2019	2020
(1)	(2)	(3)
Markisa/Konyal/ Passion fruit	60	-
Melinjo/ Gnetum/Melinjo	1 642	2 444
Nangka/Cempedak/ Jackfruit	190 918	185 661
Nenas/ Pineapple	82	257
Pepaya/ Papaya	27 489	30 811
Petai/ Twisted Cluster Bean	-	-
Pisang/ Banana	185 861	189 793
Rambutan/ Rambutan	32 381	80 158
Salak/ Snakefruit	14	36
Sawo/ Sapodilla/Sawo	34 124	26 457
Sirsak/ Soursop	2 339	3 121
Sukun/ Breadfruit	1 072	1 191

Catatan/Note: Angka Sementara (ASEM)/ Preliminary Figures

Sumber/Source: BPS, Statistik Pertanian Hortikultura SPH-TBF/BPS-Statistics Indonesia, Agricultural Statistic for Horticulture SPH-TBF



## 5.2 PERKEBUNAN ESTATE CROPS

**Tabel 5.2.1** Luas Areal Tanaman Perkebunan Menurut Kecamatan dan Jenis Tanaman di Kabupaten Lombok Tengah (ha), 2019 dan 2020  
*Planted Area of Estate Crops by Subdistrict and Type of Crops in Lombok Tengah Regency (ha), 2019 and 2020*

Kecamatan Subdistrict	Kelapa Sawit/Oil Palm		Kelapa/Coconut	
	2019	2020	2019	2020
(1)	(2)	(3)	(4)	(5)
Praya Barat	–	–	1 299,11	1 299,11
Praya Barat Daya	–	–	1 308,70	1 308,70
Pujut	–	–	1 812,37	1 812,37
Praya Timur	–	–	507,10	507,10
Janapria	–	–	393,20	355,00
Kopang	–	–	716,07	700,42
Praya	–	–	583,28	583,28
Praya Tengah	–	–	183,75	183,75
Jonggat	–	–	1 559,00	1 559,00
Pringgarata	–	–	1 118,26	1 118,06
Batukliang	–	–	1 035,50	1 015,25
Batukliang Utara	–	–	1 228,44	1 201,31
<b>Lombok Tengah</b>	–	–	<b>11 744,78</b>	<b>11 643,35</b>

Lanjutan Tabel/Continued Table 5.2.1

Kecamatan Subdistrict	Karet/Rubber		Kopi/Coffee	
	2019	2020	2019	2020
(1)	(6)	(7)	(8)	(9)
Praya Barat	-	-	-	-
Praya Barat Daya	-	-	-	-
Pujut	-	-	-	-
Praya Timur	-	-	-	-
Janapria	-	-	-	-
Kopang	-	-	421,88	421,88
Praya	-	-	-	-
Praya Tengah	-	-	-	-
Jonggat	-	-	-	-
Pringgarata	-	-	39,24	37,74
Batukliang	-	-	26,50	26,50
Batukliang Utara	-	-	773,73	773,73
<b>Lombok Tengah</b>	-	-	<b>1 261,35</b>	<b>1.259,85</b>

Lanjutan Tabel/*Continued Table 5.2.1*

Kecamatan Subdistrict	Kakao/Cocoa		Tebu/Sugar cane	
	2019	2020	2019	2020
(1)	(10)	(11)	(12)	(13)
Praya Barat	0,00	-	-	-
Praya Barat Daya	0,00	-	-	-
Pujut	0,00	-	-	-
Praya Timur	0,00	-	-	-
Janapria	0,00	-	-	-
Kopang	26,80	26,80	-	-
Praya	0,00	-	-	-
Praya Tengah	0,00	-	-	-
Jonggat	0,00	-	-	-
Pringgarata	19,13	19,13	-	-
Batukliang	156,50	156,50	-	-
Batukliang Utara	249,35	249,26	-	-
<b>Lombok Tengah</b>	<b>451,78</b>	<b>451,69</b>	<b>-</b>	<b>-</b>

Lanjutan Tabel/*Continued Table 5.2.1*

Kecamatan Subdistrict	Teh/ <i>Tea</i>		Tembakau/ <i>Tobacco</i>	
	2019	2020	2019	2020
(1)	(14)	(15)	(16)	(17)
Praya Barat	–	–	150,00	258,68
Praya Barat Daya	–	–	197,10	58,00
Pujut	–	–	1 485,00	1.101,00
Praya Timur	–	–	5 189,00	6.313,00
Janapria	–	–	3 753,00	3.885,00
Kopang	–	–	469,50	274,00
Praya	–	–	36,45	43,00
Praya Tengah	–	–	420,00	259,00
Jonggat	–	–	–	–
Pringgarata	–	–	–	–
Batukliang	–	–	94,50	90,00
Batukliang Utara	–	–	10,00	4,00
<b>Lombok Tengah</b>	<b>–</b>	<b>–</b>	<b>11 804,55</b>	<b>12.285,68</b>

Catatan/*Note*: ...

Sumber/*Source*: Direktorat Jenderal Perkebunan/*Directorate General of Estates*

**Tabel**  
**Table** 5.2.2**Produksi Perkebunan Menurut Kecamatan dan Jenis Tanaman (ton), 2019 dan 2020**  
**Production of Estate by Subdistrict and Type of Crops (ton), 2019 and 2020**

Kecamatan Subdistrict	Kelapa Sawit/Oil Palm		Kelapa/Coconut	
	2019	2020	2019	2020
(1)	(2)	(3)	(4)	(5)
Praya Barat	–	–	938,93	1.343,50
Praya Barat Daya	–	–	870,07	1.455,80
Pujut	–	–	1.341,04	1.340,58
Praya Timur	–	–	264,04	330,12
Janapria	–	–	263,04	263,48
Kopang	–	–	699,90	683,73
Praya	–	–	364,25	364,32
Praya Tengah	–	–	143,14	139,21
Jonggat	–	–	1.462,73	1.461,15
Pringgarata	–	–	867,93	780,68
Batukliang	–	–	1.184,56	800,35
Batukliang Utara	–	–	797,95	795,10
<b>Lombok Tengah</b>	–	–	<b>9.197,59</b>	<b>10.005,25</b>

Lanjutan Tabel/*Continued Table* 5.2.2

Kecamatan Subdistrict	Karet/Rubber		Kopi/Coffee	
	2019	2020	2019	2020
(1)	(6)	(7)	(8)	(9)
Praya Barat	-	-	-	-
Praya Barat Daya	-	-	-	-
Pujut	-	-	-	-
Praya Timur	-	-	-	-
Janapria	-	-	-	-
Kopang	-	-	152,39	154,41
Praya	-	-	-	-
Praya Tengah	-	-	-	-
Jonggat	-	-	-	-
Pringgarata	-	-	0,97	6,50
Batukliang	-	-	10,60	11,27
Batukliang Utara	-	-	376,00	407,22
<b>Lombok Tengah</b>	-	-	<b>551,98</b>	<b>563,78</b>

Lanjutan Tabel/*Continued Table* 5.2.2

Kecamatan Subdistrict	Kakao/Cocoa		Tebu/Sugar cane	
	2019	2020	2019	2020
(1)	(10)	(11)	(12)	(13)
Praya Barat	-	-	-	-
Praya Barat Daya	-	-	-	-
Pujut	-	-	-	-
Praya Timur	-	-	-	-
Janapria	-	-	-	-
Kopang	3,72	1,39	-	-
Praya	-	-	-	-
Praya Tengah	-	-	-	-
Jonggat	-	-	-	-
Pringgarata	0,32	0,35	-	-
Batukliang	13,04	10,59	-	-
Batukliang Utara	29,13	29,20	-	-
<b>Lombok Tengah</b>	<b>45,52</b>	<b>41,62</b>	<b>-</b>	<b>-</b>

Lanjutan Tabel/*Continued Table* 5.2.2

Kecamatan Subdistrict	Teh/Tea		Tembakau/Tobacco	
	2019	2020	2019	2020
(1)	(14)	(15)	(16)	(17)
Praya Barat	–	–	150,00	423,48
Praya Barat Daya	–	–	197,10	94,71
Pujut	–	–	1 485,00	1.734,80
Praya Timur	–	–	5 189,00	11.120,66
Janapria	–	–	3 753,00	6.464,03
Kopang	–	–	469,50	459,50
Praya	–	–	36,45	62,01
Praya Tengah	–	–	420,00	422,85
Jonggat	–	–	–	-
Pringgarata	–	–	–	-
Batukliang	–	–	94,50	142,61
Batukliang Utara	–	–	10,00	6,74
<b>Lombok Tengah</b>	<b>–</b>	<b>–</b>	<b>11 804,55</b>	<b>20.931,38</b>

Catatan/Note: ...

Sumber/Source: Direktorat Jenderal Perkebunan/*Directorate General of Estates*



**Tabel**  
**Table** 5.2.3

**Luas Areal Tanaman Perkebunan Menurut Jenis Tanaman  
di Kabupaten Lombok Tengah, 2020**  
*Area of Smallholder by Crops in Lombok Tengah Regency,  
2020*

Jenis Komoditi <i>Kind of Comodity</i>	Luas / Area (Ha)			
	Tanaman Blm Menghsilkan	Tanaman Menghsilkn	Tua / Rusak	Jumlah
(1)	(2)	(3)	(4)	(5)
<b>Tanaman Tahunan</b>				
1. Kelapa	1.135,82	8.931,66	1.575,87	11.643,35
2. Kopi	192,29	1.021,34	46,22	1.259,85
3. Kakao	41,24	347,64	62,81	451,69
4. Cengkeh	14,18	9,40	20,55	44,08
5. Kemiri	3,02	37,37	9,08	49,47
6. Pinang	6,33	214,13	71,26	295,51
7. Jambu Mete	767,97	2.357,31	398,72	3.524,00
8. Kapuk	27,96	245,83	244,43	518,22
9. Lada	0,50	2,57	1,47	4,54
10. Aren	6,68	84,25	31,23	122,16
11. Asam	9,32	22,31	36,08	67,71
12. Jarak Pagar	47,72	249,27	199,79	496,78
Sub Jumlah	2.253,03	13.523,07	2.697,52	18.477,36
<b>Tanaman Semusim</b>				
1. Kapas	-	-	-	-
2. Tembakau Virginia	-	11.844,62	-	11.844,62
3. Tembakau Rakyat	-	441,06	-	441,06
Sub Jumlah	-	12.285,68	-	12.285,68
<b>Jumlah / Total</b>	<b>2.253,03</b>	<b>25.808,75</b>	<b>2.697,52</b>	<b>30.763,04</b>
<b>2019</b>	<b>4.212,23</b>	<b>24.139,07</b>	<b>2.802,62</b>	<b>31.153,92</b>
<b>2018</b>	<b>2.102,83</b>	<b>12.190,8</b>	<b>2.841,83</b>	<b>17.135,46</b>

Sumber/Source: Dinas pertanian melalui survei pertanian hortikultura/ *Agriculture departement through Agriculture survey for horticulture*

**Tabel 5.2.4 Rata-rata Produksi Tanaman Perkebunan di Kabupaten Lombok Tengah, 2020**  
**Averages of Productions Smallholder by Crops in Lombok Tengah Regency, 2020**

Jenis Komoditi <i>Kind of Comodity</i>	Luas Tanaman Menghslnk (Ha)	Produksi (Ton)	Rata-Rata Produksi (Kg/Ha)
(1)	(2)	(3)	(4)
<b>Tanaman Tahunan</b>			
1. Kelapa	8.931,66	10.005,25	1.120,20
2. Kopi	1.021,34	563,78	551,98
3. Kakao	347,64	41,62	119,39
4. Cengkeh	9,40	0,73	78,15
5. Kemiri	37,37	40,41	1.081,48
6. Pinang	214,13	37,62	175,71
7. Jambu Mete	2.357,31	1.875,21	4.727,95
8. Kapuk	245,83	108,56	437,40
9. Lada	2,57	0,65	253,16
10. Aren	84,25	200,39	2.378,42
11. Asam	22,31	17,56	605,01
12. Jarak Pagar	249,27	98,81	388,48
Sub Jumlah	13.523,07	12.990,60	11.917,33
<b>Tanaman Semusim</b>			
1. Kapas	-	-	-
2. Tembakau Virginia	11.844,62	20.224,32	1.707,47
3. Tembakau Rakyat	441,06	707,06	1.603,09
Sub Jumlah	12.285,68	20.931,38	3.310,56
<b>Jumlah / Total</b>	<b>25.808,75</b>	<b>33.921,98</b>	<b>15.227,89</b>
<b>2019</b>	<b>24.139,07</b>	<b>32.181,83</b>	<b>6.945,06</b>
<b>2018</b>	<b>12.190,80</b>	<b>8.729,09</b>	<b>6.452,51</b>

Sumber/Source: Dinas pertanian melalui survei pertanian hortikultura/ Agriculture departement through Agriculture survey for horticulture

**Tabel**  
**Table** 5.2.5**Jumlah Petani Perkebunan Menurut Jenis Tanaman  
Perkebunan di Kabupaten Lombok Tengah 2019-2020**  
**Number of Farmers by Crops in Lombok Tengah Regency  
2019-2020**

Jenis Komoditi <i>Kind of Comodity</i>	Jumlah Petani (KK)	
	2019	2020
(1)	(2)	
<b>Tanaman Tahunan</b>		
1. Kelapa	19 588	19 549
2. Kopi	1 444	1 354
3. Kakao	266	266
4. Cengkeh	28	49
5. Kemiri	18	103
6. Pinang	866	849
7. Jambu Mete	3 523	3 523
8. Kapuk	1 060	1 059
9. Lada	8	15
10. Aren	259	259
11. Asam	188	182
12. Jarak Pagar	528	528
Sub Jumlah	27 776	27 736
<b>Tanaman Semusim</b>		
1. Kapas	104	-
2. Tembakau Virginia	15 233	10 307
3. Tembakau Rakyat	293	383
Sub Jumlah	15 630	10 690
<b>Jumlah / Total</b>	<b>43 406</b>	<b>38 426</b>

Sumber/Source: Dinas pertanian melalui survei pertanian hortikultura/ *Agriculture departement through Agriculture survey for horticulture*

**5.3 PETERNAKAN  
LIVESTOCK**

**Tabel 5.3.1 Populasi Ternak Menurut Kecamatan dan Jenis Ternak di Kabupaten Lombok Tengah 2020**  
*Livestock Population by Subdistrict and Kind of Livestock in Lombok Tengah Regency 2020*

Kecamatan Subdistrict	Sapi Potong Beef Cattle	Kerbau Buffalo	Kuda Horse	Kambing Goat	Domba Sheep	Babi Pig
(1)	(2)	(3)	(4)	(5)	(6)	(7)
Praya Barat	16 965	4 439	115	27 724	293	-
Praya Barat Daya	13 863	5 625	34	4 017	-	-
Pujut	37 306	7 477	128	29 687	-	-
Praya Timur	4 739	2 525	68	22 769	19	-
Janapria	12 449	555	38	7 800	-	-
Kopang	12 791	-	266	2 485	-	-
Praya	7 314	101	288	7 222	-	-
Praya Tengah	15 299	668	180	10 540	-	-
Jonggat	19 570	348	258	8 947	-	1 651
Pringgarata	13 312	34	47	614	126	-
Batukliang	11 697	-	145	1 294	-	117
Batukliang Utara	13 884	-	-	815	-	-
<b>Lombok Tengah</b>	<b>179 189</b>	<b>21 772</b>	<b>1 567</b>	<b>123 914</b>	<b>438</b>	<b>1 768</b>
<b>2019</b>	<b>176 982</b>	<b>21 545</b>	<b>1 845</b>	<b>116 465</b>	<b>503</b>	<b>1 648</b>
<b>2018</b>	<b>173 266</b>	<b>21 132</b>	<b>1 749</b>	<b>112 656</b>	<b>315</b>	<b>834</b>
<b>2017</b>						
<b>2016</b>	<b>164 921</b>	<b>19 770</b>	<b>1 751</b>	<b>109 589</b>	<b>316</b>	<b>1 863</b>

Sumber/Source: Dinas Pertanian Kabupaten Lombok Tengah / Food Corps Agricultural and Livestock Service of Lombok Tengah Regency

**Tabel**  
**Table** 5.3.2

**Populasi Unggas Menurut Kecamatan dan Jenis Ternak di Kabupaten Lombok Tengah 2020**  
**Livestock Population by Subdistrict and Kind of Livestock in Lombok Tengah Regency 2020**

Kecamatan Subdistrict	Ayam Kampung Native Chicken	Ayam Petelur Layer	Ayam Pedaging Broiler	Itik/Itik Manila Duck/ Muscovy Duck
(1)	(2)	(3)	(4)	(5)
Praya Barat	235 788	21 200	219 000	78 596
Praya Barat Daya	141 607	4 500	45 000	16 096
Pujut	383 530	21 000	415 000	39 023
Praya Timur	117 778	40 300	42 500	39 259
Janapria	194 512	47 310	225 100	10 665
Kopang	165 724	22 000	165 000	10 260
Praya	198 101	24 950	166 500	12 459
Praya Tengah	128 713	28 500	485 000	11 883
Jonggat	363 403	26 300	108 750	21 259
Pringgarata	123 471	51 000	390 000	14 137
Batukliang	129 686	33 000	695 340	19 823
Batukliang Utara	91 656	32 500	238 000	10 490
<b>Lombok Tengah</b>	<b>2 273 969</b>	<b>352 560</b>	<b>3 195 190</b>	<b>283 950</b>
<b>2019</b>	<b>3,074,682</b>	<b>352,548</b>	<b>4,103,956</b>	<b>752,146</b>
<b>2018</b>	<b>3 078 320</b>	<b>135 722</b>	<b>2 976 816</b>	<b>724 458</b>
<b>2017</b>				
<b>2016</b>	<b>2 879 456</b>	<b>71 728</b>	<b>3 423 669</b>	<b>712 852</b>

Sumber/Source: Dinas Pertanian Kabupaten Lombok Tengah / Food Corps Agricultural and Livestock Service of Lombok Tengah Regency

**Tabel**  
**Table** 5.3.3

**Jumlah Ternak yang Dipotong Menurut Kecamatan dan Jenis Ternak di Kabupaten Lombok Tengah 2020**  
**Livestock Slaughtered by Subdistrict and Kind of Livestock in Lombok Tengah Regency 2020**

Kecamatan Subdistrict	Sapi Potong Beef Cattle	Kerbau Buffalo	Kuda Horse	Kambing Goat	Domba Sheep	Babi Pig
(1)	(2)	(3)	(4)	(5)	(6)	(7)
Praya Barat	150	21	-	244	-	-
Praya Barat Daya	113	23	-	230	-	-
Pujut	807	401	-	293	-	-
Praya Timur	125	56	28	254	-	-
Janapria	575	2	-	214	-	-
Kopang	1 252	-	-	218	-	-
Praya	177	-	-	1 045	-	-
Praya Tengah	2 732	364	-	282	-	-
Jonggat	423	-	-	325	-	-
Pringgarata	153	-	-	239	-	-
Batukliang	1 351	-	-	198	-	-
Batukliang Utara	230	-	-	281	-	-
<b>Lombok Tengah</b>	<b>8 088</b>	<b>867</b>	<b>28</b>	<b>3 823</b>	<b>-</b>	<b>-</b>
<b>2019</b>	<b>6,638</b>	<b>1,426</b>	<b>233</b>	<b>6,209</b>	<b>-</b>	<b>-</b>
<b>2018</b>	<b>7 084</b>	<b>1 148</b>	<b>293</b>	<b>4 455</b>	<b>-</b>	<b>-</b>
<b>2017</b>						
<b>2016</b>	<b>6 508</b>	<b>818</b>	<b>70</b>	<b>2 849</b>	<b>-</b>	<b>-</b>

Sumber/Source: Dinas Pertanian Kabupaten Lombok Tengah / Food Corps Agricultural and Livestock Service of Lombok Tengah Regency

## 5.4 PERIKANAN FISHERY

**Tabel** 5.4.1 **Jumlah Rumah Tangga Perikanan Tangkap Menurut Kecamatan dan Subsektor di Kabupaten Lombok Tengah 2018 - 2020**  
**Number of Fish Capture Household by Subdistrict and Subsector in Lombok Tengah Regency 2018-2020**

Kecamatan Subdistrict	Perikanan Laut Marine Fisheries			Perairan Umum Inland Water		
	2018	2019	2020	2018	2019	2020
(1)	(2)	(3)	(4)	(5)	(6)	(7)
Praya Barat	269	270	267	128	128	128
Praya Barat Daya	8	8	8	214	224	235
Pujut	1 258	1 257	1.240	45	45	45
Praya Timur	205	206	198	-	-	-
Janapria	-	-	-	-	-	-
Kopang	-	-	-	-	-	-
Praya	-	-	-	374	379	356
Praya Tengah	-	-	-	140	143	136
Jonggat	-	-	-	-	-	-
Pringgarata	-	-	-	-	-	-
Batukliang	-	-	-	-	-	-
Batukliang Utara	-	-	-	-	-	-
<b>Lombok Tengah</b>	<b>1 740</b>	<b>1 741</b>	<b>1 713</b>	<b>901</b>	<b>919</b>	<b>900</b>

Sumber/Source: Dinas Pertanian Kabupaten Lombok Tengah / Food Corps Agricultural and Livestock Service of Lombok Tengah Regency

**Tabel**  
**Table** 5.4.2

**Produksi Perikanan Tangkap Menurut Kecamatan dan Subsektor di Kabupaten Lombok Tengah 2018 - 2020**  
**Production of Fish Capture Household by Subdistrict and Subsector in Lombok Tengah Regency 2018- 2020**

Kecamatan Subdistrict	Perikanan Laut Marine Fisheries			Perairan Umum Inland Water		
	2018	2019	2020	2018	2019	2020
(1)	(2)	(3)	(4)	(5)	(5)	(6)
Praya Barat	141,20	94,50	92,7	69,60	35,50	33,70
Praya Barat Daya	26,70	11,40	16,5	192,50	123,30	154,70
Pujut	1 727,00	2 411,00	2.332,0	5,90	4,10	3,90
Praya Timur	278,80	97,20	115,5	-	-	-
Janapria	-	-	-	-	-	-
Kopang	-	-	-	-	-	-
Praya	-	-	-	404,10	132,70	236,6
Praya Tengah	-	-	-	50,70	41,10	53,7
Jonggat	-	-	-	-	-	-
Pringgarata	-	-	-	-	-	-
Batukliang	-	-	-	-	-	-
Batukliang Utara	-	-	-	-	-	-
<b>Lombok Tengah</b>	<b>2 173,7</b>	<b>2 614,10</b>	<b>2.556,70</b>	<b>722,8</b>	<b>336,70</b>	<b>482,60</b>

Sumber/Source: Dinas Pertanian Kabupaten Lombok Tengah / Food Corps Agricultural and Livestock Service of Lombok Tengah Regency



**Tabel**  
**Table** 5.4.3

**Jumlah Rumah Tangga Perikanan Budidaya Menurut Kecamatan dan Jenis Budidaya di Kabupaten Lombok Tengah 2020**  
**Number of Aquaculture Households by Subdistrict and Type of Aquaculture in Lombok Tengah Regency 2020**

Kecamatan Subdistrict	2019						Jumlah Total
	Budidaya Laut Marine Culture	Tambak Brackish Water Pond	Kolam F r e s h W a t e r Pond	Keramba Cage	J a r i n g A p u n g Floating Cage Net	Sawah Paddy Field	
(1)	(2)	(3)	(4)	(5)	(6)	(7)	(8)
Praya Barat	20	-	65	-	-	30	115
Praya Barat Daya	40	-	78	-	-	-	118
Pujut	665	25	182	-	-	35	907
Praya Timur	-	270	180	-	-	-	450
Janapria	-	-	176	-	-	59	235
Kopang	-	-	386	-	-	19	405
Praya	-	-	513	-	-	42	555
Praya Tengah	-	-	260	-	175	30	465
Jonggat	-	-	958	-	-	85	1 043
Pringgarata	-	-	587	64	-	83	734
Batukliang	-	-	370	125	-	85	580
Batukliang Utara	-	-	680	-	-	250	930
<b>Lombok Tengah</b>	725	295	4 435	189	175	718	6 537
<b>2019</b>	725	295	4 435	189	175	718	6 537

Sumber/Source: Dinas Pertanian Kabupaten Lombok Tengah / Food Corps Agricultural and Livestock Service of Lombok Tengah Regency

**Tabel**  
**Table** 5.4.4

**Produksi Perikanan Budidaya Menurut Kecamatan dan Jenis Budidaya di Kabupaten Lombok Tengah 2020**  
**Production of Aquaculture Households by Subdistrict and Type of Aquaculture in Lombok Tengah Regency 2020**

Kecamatan Subdistrict	Budidaya Laut Marine Culture	Tambak Brackish Water Pond	Kolam F r e s h W a t e r Pond	Keramba Cage	J a r i n g A p u n g F l o a t i n g C a g e N e t	Sawah Paddy Field	Jumlah Total
(1)	(2)	(3)	(4)	(5)	(6)	(7)	(8)
Praya Barat	-	-	85,04	-	-	-	85,04
Praya Barat Daya	-	-	102,05	-	-	-	102,05
Pujut	39 555,63	-	238,11	-	-	25,03	39 818,77
Praya Timur	-	590,91	235,50	-	-	-	826,41
Janapria	-	-	230,26	-	-	42,20	272,46
Kopang	-	-	505,01	-	-	13,59	518,60
Praya	-	-	671,17	-	3 473,06	30,00	4 174,23
Praya Tengah	-	-	484,82	-	-	21,46	506,28
Jonggat	-	-	2 446,99	898,65	-	110,00	3 455,64
Pringgarata	-	-	1 253,37	1 755,17	-	80,08	3 088,62
Batukliang	-	-	767,98	-	-	60,78	828,76
Batukliang Utara	-	-	1 889,65	-	-	128,77	2 018,42
<b>Lombok Tengah</b>	<b>39 555,63</b>	<b>590,91</b>	<b>8 909,95</b>	<b>2 653,82</b>	<b>3 473,06</b>	<b>511,91</b>	<b>55 695,28</b>
<b>2019</b>	<b>43812,16</b>	<b>1942,80</b>	<b>22600,14</b>	<b>2691,60</b>	<b>3501,26</b>	<b>527,57</b>	<b>75075,53</b>
<b>2018</b>	<b>39915,67</b>	<b>2138,65</b>	<b>23493,02</b>	<b>3050,75</b>	<b>68598,09</b>	<b>602,35</b>	<b>73348,25</b>
<b>2017</b>	<b>67637,17</b>	<b>3367,08</b>	<b>22023,27</b>	<b>1152,87</b>	<b>94180,39</b>	<b>520,38</b>	<b>98594,08</b>

Sumber/Source: Dinas Pertanian Kabupaten Lombok Tengah / Food Corps Agricultural and Livestock Service of Lombok Tengah Regency

**Tabel**  
**Table** 5.4.5

**Jumlah Perahu/Kapal Menurut Kecamatan dan Jenis Kapal di Kabupaten Lombok Tengah 2020**  
**Number of Fishing Boats by Subdistrict and Type of Boat in Lombok Tengah Regency 2020**

<b>Kecamatan Subdistrict</b>	<b>Perahu Tanpa Motor Nonpowered Boat</b>	<b>Perahu Motor Tempel Outboard Motorboat</b>	<b>Kapal Motor Inboard Motorboat</b>
(1)	(2)	(3)	(4)
Praya Barat	88	226	-
Praya Barat Daya	120	1	-
Pujut	128	939	40
Praya Timur	1	118	-
Janapria	-	-	-
Kopang	-	-	-
Praya	309	-	-
Praya Tengah	119	-	-
Jonggat	-	-	-
Pringgarata	-	-	-
Batukliang	-	-	-
Batukliang Utara	-	-	-
<b>Lombok Tengah</b>	<b>765</b>	<b>1 284</b>	<b>40</b>
<b>2019</b>	<b>810</b>	<b>1,304</b>	<b>52</b>
<b>2018</b>	<b>792</b>	<b>1 315</b>	<b>53</b>
<b>2017</b>	<b>101</b>	<b>1 248</b>	<b>42</b>

Sumber/Source: Dinas Pertanian Kabupaten Lombok Tengah / Food Corps Agricultural and Livestock Service of Lombok Tengah Regency

**5.5 KETAHANAN PANGAN  
FOOD SECURITY**

**Tabel 5.5.1** **Tabel Capaian Skor Pola Pangan Harapan (PPH) Kabupaten Lombok Tengah 2020**  
*Table of Achievement of PPH Score in Central Lombok Regency in 2020*

Kelompok Pangan	Berat Pangan (Gram/Kapita/Hari)	Perhitungan Skor Pola Pangan Harapan (PPH)							
		Kkal/Kapita	%	% AKE*)	Bobot	Skor Aktual	Skor AKE	Skor Maks	Skor PPH
(1)	(2)	(3)	(4)	(5)	(6)	(7)	(8)	(9)	(10)
Padi-padian	421,7	1689	65,3	84,5	0,5	32,6	42,2	25	25
Umbi-umbian	26,8	33	1,3	1,7	0,5	0,6	0,8	2,5	0,8
Pangan Hewani	101,4	206	8	10,3	2	15,9	20,6	24	20,6
Minyak dan Lemak	24,7	222	8,6	11,1	0,5	4,3	5,6	5	5
Buah/Biji Berminyak	4,3	23	0,9	1,2	0,5	0,4	0,6	1	0,6
Kacang-kacangan	36,2	108	4,2	5,4	2	8,3	10,8	10	10
Gula	18,5	71	2,7	3,6	0,5	1,4	1,8	2,5	1,8
Sayur dan Buah	343,5	153	5,9	7,7	5	29,6	38,3	30	30
Lain-lain	152,2	83	3,2	4,1	25	79,8	103,3	-	-
<b>Total</b>		<b>2588</b>	<b>100,1</b>	<b>129,4</b>		<b>173</b>	<b>223,9</b>	<b>100</b>	<b>93,8</b>
		<b>2 462</b>	<b>100,0</b>	<b>123,1</b>		<b>91,0</b>		<b>100,0</b>	<b>90,7</b>

Catatan/Note:

1. Pola Pangan Harapan (PPH): Komposisi kelompok pangan utama yang bila dikonsumsi dapat memenuhi kebutuhan energi dan zat gizi lainnya
2. Padi-padian : Beras, Jagung, Terig
3. Umbi-umbian : Ubi kayu, Ubi Jalar, Kentang, Talas, Sagu dan Umbi lainnya
4. Pangan Hewani : Daging, Telur, Susu, Ikan
5. Minyak dan Lemak : Minyak Kelapa, Minyak lainnya (Minyak Goreng, Minyak Jagung, Margarine).
6. Buah/Biji Berminyak : Kelapa, Kenari, Jambu Mente, dan Coklat
7. Kacang-kacangan : Kedelai, Kacang Tanah, Kacang Hijau, Kacang Merah dan Kacang lainnya
8. Gula : Gula Pasir, Gula Merah/ Mangk
9. Sayur dan Buah : Semua jenis Sayuran dan Buah-buaha
10. Lain-lain : Bumbu-bumbuan, makanan dan minuman yang mengandung alkohol, teh, kopi, sirup dll

Sumber/Source: Dinas Ketahanan Pangan Kabupaten Lombok Tengah

**Tabel**  
**Table** 5.5.2

**Tabel Capaian Skor Pola Pangan Harapan (PPH)  
Kabupaten Lombok Tengah 2014 - 2020**  
*Table of Achievement of PPH Score in Central Lombok  
Regency in 2014 - 2020*

Kelompok Pangan	Skor Pola Pangan Harapan (PPH)						
	2014	2015	2016	2017	2018I	2019	2020
(1)	(3)	(4)	(5)	(6)	(7)	(8)	(9)
Padi-padian	25	25	25	25	25	25	25
Umbi-umbian	0,3	0,6	0,7	0,5	1,3	0,8	0,8
Pangan Hewani	12	24	24	11,3	13,2	17,4	20,6
Minyak dan Lemak	5	4,8	4,8	5	5	5	5
Buah/Biji Berminyak	0,9	0,4	0,4	0,8	0,7	0,5	0,6
Kacang-kacangan	10	9,1	9,4	6	8,7	10	10
Gula	1,6	1,6	1,7	2,2	2,2	1,9	1,8
Sayur dan Buah	30	20	20	30	29,4	30	30
Lain-lain	0	0	0	0	0	0	0
<b>Total</b>	<b>83,5</b>	<b>84,8</b>	<b>85</b>	<b>80,8</b>	<b>85,5</b>	<b>90,6</b>	<b>93,8</b>

Sumber/Source: Dinas Ketahanan Pangan Kabupaten Lombok Tengah

<https://lomboktengahkab.bps.go.id>

# INDUSTRI, ENERGI , dan PERTAMBANGAN

# 6

INDUSTRY, ENERGY, and MINING



JUMLAH AIR YANG DISALURKAN PDAM TAHUN 2020

11 589 014 M<sup>3</sup>




JUMLAH PELANGGAN PDAM TAHUN 2020

54 711 Pelanggan



NILAI AIR YANG DISALURKAN PDAM TAHUN 2020

Rp. 35 150 367 938



<https://lomboktengahkab.bps.go.id>



**PENJELASAN TEKNIS****TECHNICAL NOTES**

1. Pengumpulan data industri besar dan sedang dilakukan melalui Survei Industri Besar dan Sedang yang dilaksanakan setiap tahun secara lengkap (sensus) sejak tahun 1975. Survei Industri Besar dan Sedang mencakup semua perusahaan industri yang mempunyai tenaga kerja 20 orang atau lebih dengan menggunakan kuesioner II A.
  2. Klasifikasi industri yang digunakan dalam survei ini berdasar kepada Klasifikasi Baku Lapangan Usaha Indonesia (KBLI). KBLI adalah klasifikasi lapangan usaha yang berdasar kepada International Standard Industrial Classification of All Economic Activities (ISIC) revisi 4 yang telah disesuaikan dengan kondisi Indonesia.
  3. Industri manufaktur adalah suatu kegiatan ekonomi yang melakukan kegiatan mengubah suatu barang dasar secara mekanis kimia atau dengan tangan sehingga menjadi barang jadi/setengah jadi dan atau barang yang kurang nilainya menjadi barang yang lebih tinggi nilainya dan sifatnya lebih dekat kepada pemakai akhir. Termasuk dalam kegiatan ini adalah jasa industri dan pekerjaan perakitan.
  4. Jasa industri adalah kegiatan
1. *Data collection of large and medium scale manufacturing is conducted through The Large and Medium Manufacturing Establishment Survey that has been done annually for all industries (census) since 1975. Large and Medium Manufacturing Establishment Survey covers all manufactures/industries with 20 workers or more by questionnaire II A.*
  2. *The industrial classification adopted in this survey refers to the Klasifikasi Baku Lapangan Usaha Indonesia (KBLI). KBLI is classification of economic activities based on the International Standard Industrial Classification of All Economic Activities (ISIC rev 4) that has been modified according to the local condition in Indonesia.*
  3. *Manufacturing industry is defined as an economic activity processing basic goods mechanically chemicals or manually into final or intermediate goods. It is also defined as processing of lower value goods into higher value goods as final or intermediate products. The activities also include services for manufacturing and assembling.*
  4. *Services for manufacturing is*

industri yang melayani keperluan pihak lain. Pada kegiatan ini bahan baku disediakan oleh pihak lain sedangkan pihak pengolah hanya melakukan pengolahannya dengan mendapat imbalan sebagai balas jasa (upah maklon).

*defined as a manufacturing activity which serving other manufacturing establishments. In this case raw materials are supplied by others while the workers are paid as a compensation for processing raw materials.*

5. Perusahaan atau usaha industri adalah suatu unit (kesatuan) usaha yang melakukan kegiatan ekonomi bertujuan menghasilkan barang atau jasa terletak pada suatu bangunan atau lokasi tertentu dan mempunyai catatan administrasi tersendiri mengenai produksi dan struktur biaya serta ada seorang atau lebih yang bertanggung jawab atas usaha tersebut.
  6. Industri manufaktur dikelompokkan ke dalam 4 golongan berdasarkan banyaknya pekerja yaitu: industri besar (100 orang pekerja atau lebih) industri sedang/ menengah (20–99 orang pekerja) industri kecil (5–19 orang pekerja) dan industri mikro (1–4 orang pekerja).
  7. Pelanggan adalah individu atau kelompok baik rumah tangga perusahaan atau institusi non profit yang membeli air bersih dari perusahaan air bersih.
  8. Air disalurkan adalah volume air bersih dari perusahaan air bersih.
5. *A manufacturing establishment is defined as a production unit engaged in economic activity producing goods or services located in a building or in a certain location keeping a business record concerning the production and cost structure and having a person or more that are responsible to those activities.*
  6. *Manufacturing industries are categorized into four groups based on the number of employees: large scale manufacturing (100 employees or more) medium scale manufacturing (20–99 employees) small scale manufacturing (5–19 employees) and micro industry (1–4 employees).*
  7. *Customers are individuals or groups whether household company or non-profit institutions that buy water supply from water supply establishment.*
  8. *Distributed water is the volume of water supply from water supply establishment.*

**ULASAN**

Sektor industri di Kabupaten Lombok Tengah hanya memberikan distribusi persentase sebesar 5 persen dalam perekonomian Lombok Tengah. Hal ini disebabkan oleh mayoritas industri yang ada adalah industri kecil dan kerajinan rumah tangga.

Menurut data dari Dinas Koperasi Perindustrian dan Perdagangan Kabupaten Lombok Tengah jumlah Unit usaha industri 2019 tercatat sebanyak 35.801 unit dengan tenaga kerja mencapai 57.890 orang.

Dilihat dari jenisnya industri kerajinan masih mendominasi. Jumlah industri kerajinan di kabupaten Lombok tengah tahun 2019 mencapai 19.282 unit atau mencapai 53,86 persen dari total industri yang ada di Lombok Tengah.

**DESCRIPTION**

*The industrial sector in Lombok Tengah Regency only provides a percentage distribution of 5 percent in the economy of Lombok Tengah. This is caused by the majority of existing industries are small industries and household handicrafts.*

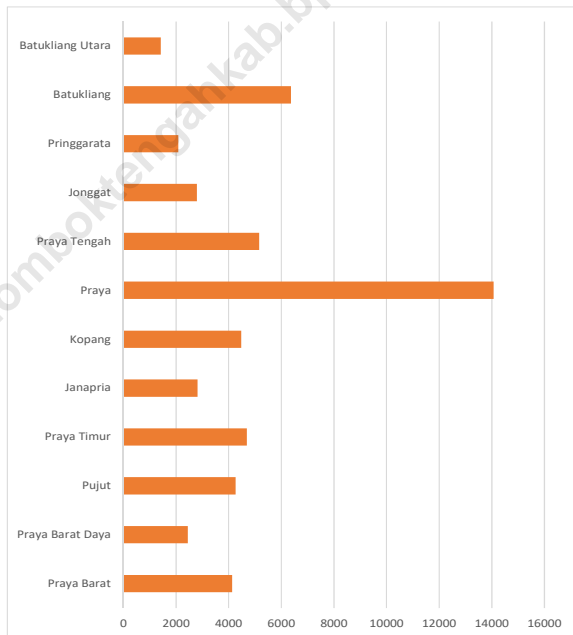
*According to data from the Central Lombok Regency Office of Industry and Trade, the number of industrial business units was 35,801 units with a workforce of 57,890 people.*

*The number of handicraft industries in the middle of Lombok regency in 2019 reached 19,282 units or reached 53.86 percent of the total industries in Central Lombok.*

<https://lomboktengahkab.bps.go.id>

**Gambar** 6.1  
**Figures**

**Jumlah Pelanggan PDAM Menurut Kecamatan di Kabupaten Lombok Tengah, 2020**  
**Number of Customers PDAM by Subdistrict in Lombok Tengah Regency, 2020**

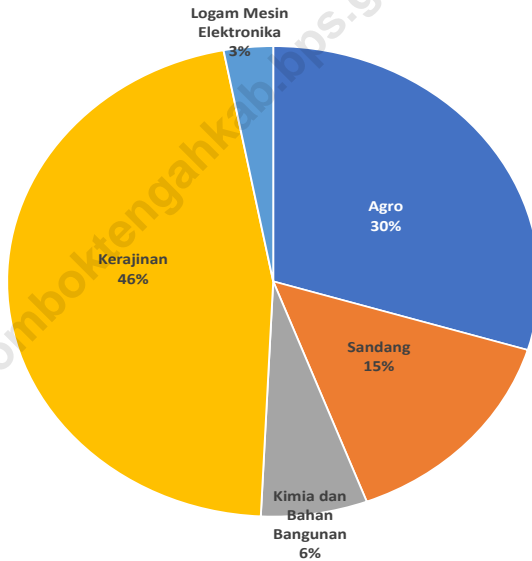


Sumber/Source : PDAM Lombok Tengah / Water Supply Company of Lombok Tengah Regency

<https://lomboktengahkab.bps.go.id>

**Gambar** 6.2  
**Figures**

**Banyaknya Tenaga Kerja Menurut Jenis Industri di Kabupaten Lombok Tengah, 2019**



Sumber/Source : Dinas Perindustrian dan perdagangan/ *Department of Industry and Commerce*

**Tabel**  
**Table** 6.1**Jumlah Pelanggan dan Air yang Disalurkan Menurut Kecamatan di Kabupaten Lombok Tengah, 2020**  
**Number of Customers and Distributed Water by Subdistrict in Lombok Tengah Regency, 2020**

Kecamatan Subdistrict	Pelanggan Number of Customers	Air Disalurkan Distributed Water (m <sup>3</sup> )	Nilai Value (Rp)
(1)	(2)	(3)	(4)
PRAYA BARAT	4 127	694 881	2 197 912 551
PRAYA BARAT DAYA	2 444	361 138	1 069 950 852
PUJUT	4 267	944 999	2 911 703 214
PRAYA TIMUR	4 689	648 709	2 051 482 768
JANAPRIA	2 813	527 857	1 581 566 819
KOPANG	4 477	1 150 218	3 255 381 032
PRAYA	14 072	3 212 096	10 101 186 243
PRAYA TENGAH	5 156	1 038 310	3 037 815 691
JONGGAT	2 792	505 332	1 604 818 590
PRINGGARATA	2 085	323 020	1 051 739 574
BATUKLIANG	6 368	1 817 655	5 259 459 172
BATUKLIANG UTARA	1 421	364 799	1 027 351 432
<b>LOMBOK TENGAH</b>	<b>54 711</b>	<b>11 589 014</b>	<b>35 150 367 938</b>
<b>2019</b>	<b>51 129</b>	<b>11 799 025</b>	<b>29 813 320 546</b>

Sumber/Source: PDAM Lombok Tengah / Water Supply Company of Lombok Tengah Regency



**Tabel**  
**Table** 6.2

**Banyaknya Perusahaan Industri Agro Menurut Unit Usaha  
Tenaga Kerja dan Investasi Per Kecamatan di Kabupaten  
Lombok Tengah 2019**

Kecamatan Subdistrict	Unit Usaha Establishment (unit)	Tenaga Kerja Manpower (orang)	Investasi Investment (Rp 000)
(1)	(2)	(3)	(4)
PRAYA BARAT	38	104	71 000
PRAYA BARAT DAYA	15	32	22 500
PUJUT	54	142	85 000
PRAYA TIMUR	1 476	4 251	3 206 000
JANAPRIA	1 782	5 336	3 559 000
KOPANG	1 282	3 492	2 404 200
PRAYA	240	451	1 155 500
PRAYA TENGAH	86	227	160 000
JONGGAT	213	463	1 383 500
PRINGGARATA	139	266	299 500
BATUKLIANG	574	1 706	1 145 500
BATUKLIANG UTARA	338	730	596 200
<b>Jumlah / Total</b>	<b>6237</b>	<b>17 200</b>	<b>14 087 900</b>

Sumber/Source: Dinas Perindustrian dan perdagangan/ Department of Industry and Commerce

**Tabel**  
**Table 6.2****Nilai Produksi dan Bahan Baku Industri Agro Menurut Kecamatan di Kabupaten Lombok Tengah 2019**

<b>Kecamatan Subdistrict</b>	<b>Nilai Produksi (Rp. 000)</b>	<b>Nilai Bahan Baku (Rp.000)</b>
(1)	(2)	(3)
PRAYA BARAT	146 400	79 360
PRAYA BARAT DAYA	144 000	72 000
PUJUT	574 400	288 960
PRAYA TIMUR	4 847 600	2 157 840
JANAPRIA	3 289 600	2 034 640
KOPANG	4 938 400	2 457 860
PRAYA	33 749 400	13 602 260
PRAYA TENGAH	345 600	186 440
JONGGAT	31 558 900	12 747 360
PRINGGARATA	4 228 050	1 845 900
BATUKLIANG	95 033 350	38 368 860
BATUKLIANG UTARA	2 860 800	1 286 920
<b>Jumlah / Total</b>	<b>181 716 500</b>	<b>75 128 400</b>

Sumber/Source: Dinas Perindustrian dan perdagangan/ Department of Industry and Commerce

**Tabel**  
**Table 6.4**

**Banyaknya Perusahaan Industri Sandang Menurut Unit Usaha Tenaga Kerja dan Investasi Per Kecamatan di Kabupaten Lombok Tengah 2019**

Kecamatan Subdistrict	Unit Usaha Establishment (unit)	Tenaga Kerja Manpower (orang)	Investasi Investment (Rp 000)
(1)	(2)	(3)	
PRAYA BARAT	1 524	1 547	852 000
PRAYA BARAT DAYA	490	500	335 000
PUJUT	1 044	1 120	522 000
PRAYA TIMUR	1 157	1 157	680 000
JANAPRIA	0	0	0
KOPANG	20	55	260 000
PRAYA	29	58	188 500
PRAYA TENGAH	98	98	49 000
JONGGAT	3 614	3 742	1 987 000
PRINGGARATA	65	100	32 500
BATUKLIANG	32	59	208 000
BATUKLIANG UTARA	0	0	0
<b>Jumlah / Total</b>	<b>8 073</b>	<b>8 436</b>	<b>5 114 000</b>

Sumber/Source: Dinas Perindustrian dan perdagangan/ Department of Industry and Commerce

**Tabel**  
**Table 6.5****Nilai Produksi dan Bahan Baku Industri Sandang Menurut Kecamatan di Kabupaten Lombok Tengah 2019**

<b>Kecamatan Subdistrict</b>	<b>Nilai Produksi (Rp. 000)</b>	<b>Nilai Bahan Baku (Rp.000)</b>
(1)	(2)	(3)
PRAYA BARAT	3 348 880	1 454 552
PRAYA BARAT DAYA	1 312 000	639 800
PUJUT	2 004 480	801 792
PRAYA TIMUR	2 410 080	964 032
JANAPRIA	0	0
KOPANG	880 000	605 000
PRAYA	928 000	638 000
PRAYA TENGAH	188 160	75 264
JONGGAT	5 943 800	2 012 320
PRINGGARATA	124 800	49 920
BATUKLIANG	944 000	649 000
BATUKLIANG UTARA	0	0
<b>Jumlah / Total</b>	<b>18 084 200</b>	<b>7 889 680</b>

Sumber/Source: Dinas Perindustrian dan perdagangan/ Department of Industry and Commerce

**Tabel**  
**Table** 6.6

**Banyaknya Perusahaan Industri Kimia dan Bahan Bangunan Menurut Unit Usaha Tenaga Kerja dan Investasi Per Kecamatan di Kabupaten Lombok Tengah 2019**

Kecamatan Subdistrict	Unit Usaha Establishment (unit)	Tenaga Kerja Manpower (orang)	Investasi Investment (Rp 000)
(1)	(2)	(3)	
PRAYA BARAT	195	575	360 270
PRAYA BARAT DAYA	65	135	425 000
PUJUT	142	247	209 750
PRAYA TIMUR	42	95	75 000
JANAPRIA	30	75	30 000
KOPANG	169	381	347 000
PRAYA	23	45	230 000
PRAYA TENGAH	77	245	164 000
JONGGAT	354	1 081	2 685 000
PRINGGARATA	153	460	1 684 500
BATUKLIANG	57	125	73 500
BATUKLIANG UTARA	124	276	2 480 000
<b>Jumlah / Total</b>	<b>1 431</b>	<b>3 740</b>	<b>8 764 020</b>

Sumber/Source: Dinas Perindustrian dan perdagangan/ Department of Industry and Commerce

**Tabel**  
**Table 6.7****Nilai Produksi dan Bahan Baku Industri Kimia dan Bahan Bangunan Menurut Kecamatan di Kabupaten Lombok Tengah 2019**

<b>Kecamatan Subdistrict</b>	<b>Nilai Produksi (Rp. 000)</b>	<b>Nilai Bahan Baku (Rp.000)</b>
(1)	(2)	(3)
PRAYA BARAT	2 212 500	1 151 750
PRAYA BARAT DAYA	6 260 000	2 760 000
PUJUT	4 325 000	2 395 500
PRAYA TIMUR	1 650 000	535 000
JANAPRIA	600 000	240 000
KOPANG	7 992 000	4 462 400
PRAYA	3 312 000	1 472 000
PRAYA TENGAH	2 240 000	1 286 000
JONGGAT	38 946 000	17 236 000
PRINGGARATA	25 469 000	8 390 730
BATUKLIANG	2 196 000	1 327 200
BATUKLIANG UTARA	30 242 784	19 078 656
<b>Jumlah / Total</b>	<b>125 445 284</b>	<b>60 335 236</b>

Sumber/Source: Dinas Perindustrian dan perdagangan/ *Department of Industry and Commerce*

**Tabel**  
**Table** 6.8

**Banyaknya Perusahaan Industri Kerajinan Menurut  
Unit Usaha Tenaga Kerja dan Investasi Per  
Kecamatan di Kabupaten Lombok Tengah 2019**

Kecamatan Subdistrict	Unit Usaha Establishment (unit)	Tenaga Kerja Manpower (orang)	Investasi Investment (Rp 000)
(1)	(2)	(3)	
PRAYA BARAT	95	135	26 125
PRAYA BARAT DAYA	0	0	0
PUJUT	125	205	53 350
PRAYA TIMUR	4 474	6 894	1 271 325
JANAPRIA	10 618	13 616	3 106 475
KOPANG	1 111	1 621	3 635 475
PRAYA	386	575	503 325
PRAYA TENGAH	817	1 432	605 625
JONGGAT	712	892	343 550
PRINGGARATA	489	729	221 650
BATUKLIANG	370	543	125 375
BATUKLIANG UTARA	85	140	27 875
<b>Jumlah / Total</b>	<b>19 282</b>	<b>26 782</b>	<b>9 920 150</b>

Sumber/Source: Dinas Perindustrian dan perdagangan/ Department of Industry and Commerce

**Tabel**  
**Table 6.9****Nilai Produksi dan Bahan Baku Industri Kerajinan Menurut Kecamatan di Kabupaten Lombok Tengah 2019**

<b>Kecamatan Subdistrict</b>	<b>Nilai Produksi (Rp. 000)</b>	<b>Nilai Bahan Baku (Rp.000)</b>
(1)	(2)	(3)
PRAYA BARAT	55 800	29 016
PRAYA BARAT DAYA	0	0
PUJUT	719 600	329 872
PRAYA TIMUR	5 795 500	3 010 860
JANAPRIA	18 262 317	9 250 078
KOPANG	54 248 520	12 324 720
PRAYA	6 256 926	2 694 039
PRAYA TENGAH	10 496 980	4 630 530
JONGGAT	5 296 800	1 653 426
PRINGGARATA	2 243 400	754 660
BATUKLIANG	769 200	447 984
BATUKLIANG UTARA	263 000	154 760
<b>Jumlah / Total</b>	<b>104 408 043</b>	<b>35 279 945</b>

Sumber/Source: Dinas Perindustrian dan perdagangan/ Department of Industry and Commerce



**Tabel**  
**Table** 6.10

**Banyaknya Perusahaan Industri Logam Mesin Elektronika dan Aneka Menurut Unit Usaha Tenaga Kerja dan Investasi Per Kecamatan di Kabupaten Lombok Tengah 2019**

Kecamatan Subdistrict	Unit Usaha Establishment (unit)	Tenaga Kerja Manpower (orang)	Investasi Investment (Rp 000)
(1)	(2)	(3)	
PRAYA BARAT	0	0	0
PRAYA BARAT DAYA	45	141	1 180 000
PUJUT	35	84	980 000
PRAYA TIMUR	46	114	1 270 000
JANAPRIA	39	71	686 000
KOPANG	121	220	1 040 600
PRAYA	61	135	1 770 000
PRAYA TENGAH	58	143	1 640 000
JONGGAT	130	295	3 659 000
PRINGGARATA	178	370	2 739 000
BATUKLIANG	52	120	946 000
BATUKLIANG UTARA	13	39	340 000
<b>Jumlah / Total</b>	<b>778</b>	<b>1 732</b>	<b>16 250 600</b>

Sumber/Source: Dinas Perindustrian dan perdagangan/ Department of Industry and Commerce

**Tabel 6.11** Nilai Produksi dan Bahan Baku Industri Logam Mesin Elektronika dan Aneka Menurut Kecamatan di Kabupaten Lombok Tengah 2019

Kecamatan Subdistrict	Nilai Produksi (Rp. 000)	Nilai Bahan Baku (Rp.000)
(1)	(2)	(3)
PRAYA BARAT	0	0
PRAYA BARAT DAYA	4 496 000	1 299 080
PUJUT	1 638 000	357 000
PRAYA TIMUR	2 142 000	474 600
JANAPRIA	1 134 750	283 650
KOPANG	2 239 500	846 900
PRAYA	2 877 600	587 760
PRAYA TENGAH	2 704 800	565 680
JONGGAT	5 981 700	1 241 820
PRINGGARATA	5 202 600	1 497 960
BATUKLIANG	1 788 000	496 200
BATUKLIANG UTARA	579 600	123 960
<b>Jumlah / Total</b>	<b>30 784 550</b>	<b>7 774 610</b>

Sumber/Source: Dinas Perindustrian dan perdagangan/ Department of Industry and Commerce

# TRANSPORTASI DAN KOMUNIKASI

# 8

TRANSPORTATION AND COMMUNICATION

## LALU LINTAS PENERBANGAN BANDARA INTERNASIONAL LOMBOK 2020





**PENJELASAN TEKNIS**

1. Sesuai dengan Undang-Undang Republik Indonesia Nomor 38 Tahun 2004 tentang Jalan dan Peraturan Pemerintah Nomor 34 Tahun 2006 tentang Jalan, maka sesuai dengan kewenangan/status, maka jalan umum dikelompokkan sebagai berikut:
  - a. Jalan Nasional
  - b. Jalan Provinsi
  - c. Jalan Kabupaten/Kota
2. **Jalan Nasional** merupakan jalan arteri dan jalan kolektor dalam sistem jaringan jalan primer yang menghubungkan antaribukota provinsi, dan jalan strategis nasional, serta jalan tol.
3. **Jalan provinsi** merupakan jalan kolektor dalam sistem jaringan jalan primer yang menghubungkan ibukota provinsi dengan ibukota kabupaten/kota, atau antaribukota kabupaten/kota, dan jalan strategis provinsi.
4. **Jalan kabupaten** merupakan jalan lokal dalam sistem jaringan jalan primer yang tidak termasuk jalan nasional atau provinsi, yang menghubungkan ibukota kabupaten dengan ibukota kecamatan, antaribukota kecamatan, ibukota kabupaten dengan pusat kegiatan lokal, antarpusat kegiatan lokal, serta jalan umum dalam sistem jaringan jalan sekunder dalam wilayah kabupaten, dan jalan strategis kabupaten.

**TECHNICAL NOTES**

1. *According to the Law of the Republic of Indonesia Number 38 of 2004 concerning Roads and Government Regulation Number 34 of 2006 concerning Roads, according to the authority / status, public roads are classified as follows:*
  - a. *National Road*
  - b. *Provincial road*
  - c. *Regency / Municipality Roads*
2. **National roads** are arterial and collector roads in the primary road network system that connects provincial capitals, national strategic roads, and toll roads.
3. **Provincial roads** are collector roads in the primary road network system that connect provincial capitals with regency / city capitals, or between regency / city capitals, and provincial strategic roads.
4. **Regency / Municipality roads** are local roads in the primary road network system that do not include national or provincial roads, which connect the district capital with the sub-district capital, inter-sub-district capitals, district capitals with local activity centers, between local activity centers, and public roads in the secondary road network system within the region district, and district strategic roads.

5. **Kantor Pos** adalah tempat pemberi pelayanan komunikasi tertulis dan atau surat elektronik layanan paket layanan logistik layanan transaksi keuangan dan layanan keagenan pos untuk kepentingan umum. Rumah pos berfungsi sama seperti kantor pos dan kantor pos pembantu bedanya rumah pos biasanya terletak di daerah terpencil.
5. **Post Office** is a service provider facility of written communication and or electronic mail parcel service logistics services financial transaction services and postal services to the public. Postal house has the same function as the post office and subsidiary of post office the difference is that postal house is usually located in remote areas.

<https://lomboktengahkab.bps.go.id>

**ULASAN**

Panjang jalan di kabupaten Lombok Tengah adalah 1.044,56 km yang terdiri dari 65,85 km jalan negara, 168,83 km jalan provinsi dan 809,88 km jalan kabupaten.

Menurut kondisi jalan, 61 persen jalan di Lombok Tengah berkondisi baik, 12 persen sedang, 23 persen rusak, dan 4 persen rusak berat.

Lombok Tengah memiliki 9 kantor pos pembantu yang tersebar di 9 kecamatan. Tiga kecamatan yang tidak memiliki kantor pos pembantu, bergabung dengan kecamatan terdekatnya, seperti Praya Barat Daya bergabung dengan Praya Barat, Praya Tengah bergabung dengan Praya, dan Batukliang Utara bergabung dengan Batukliang.

**DESCRIPTION**

*The length of roads in the district of Central Lombok is 1,044.56 km consisting of 65.85 km of state roads, 168.83 km of provincial roads and 809.88 km of district roads.*

*According to road conditions, 61 percent of roads in Central Lombok are in good condition, 12 percent are moderate, 23 percent are damaged, and 4 percent are heavily damaged.*

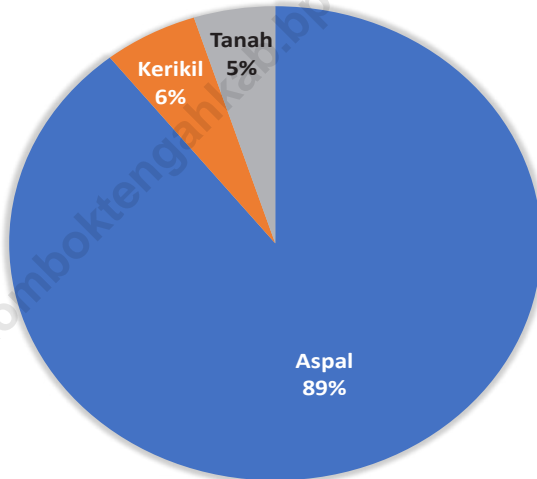
*Central Lombok has 9 sub-post offices spread across 9 sub-districts. Three sub-districts that do not have auxiliary post offices join the closest sub-districts, such as Southwest Praya joining West Praya, Central Praya joining Praya, and North Batukliang joining Batukliang.*

<https://lomboktengahkab.bps.go.id>



**Gambar** 8.1  
**Figures**

**Panjang Jalan Menurut Jenis Permukaan Jalan di Kabupaten Lombok Tengah (km), 2020**  
*Length of Roads by Type of Road Surface in Lombok Tengah Regency (km), 2020*

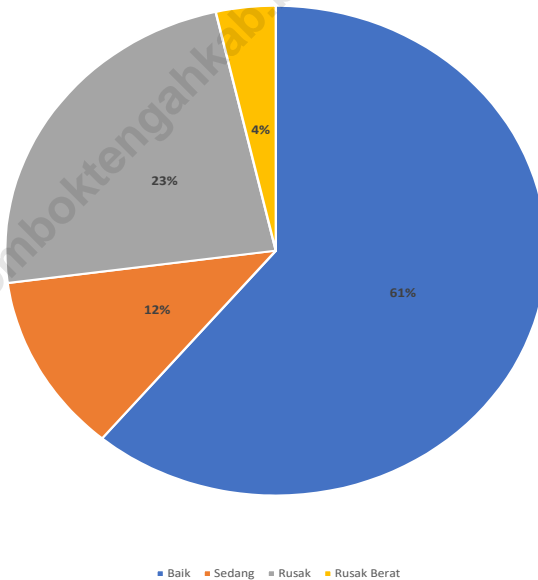


Sumber/Source : Dinas Pekerjaan Umum Kabupaten Lombok Tengah / Public Work Service of Lombok Tengah

<https://lomboktengahkab.bps.go.id>

**Gambar** 8.2  
**Figures**

**Panjang Jalan Menurut Kondisi Jalan di Kabupaten  
Lombok Tengah (km), 2019**  
*Length of Roads by Condition of Roads in Lombok Tengah  
Regency (km), 2019*



Sumber/Source : Dinas Pekerjaan Umum Kabupaten Lombok Tengah / Public Work Service of Lombok Tengah

## 8.1 TRANSPORTASI TRANSPORTATION

**Tabel** 8.1.1 **Panjang Jalan Menurut Tingkat Kewenangan Pemerintahan di Kabupaten Lombok Tengah (km), 2017–2020**  
**Table** 8.1.1 **Length of Roads by Level of Government Authority in Lombok Tengah Regency (km), 2017–2020**

<b>Tingkat Kewenangan Pemerintahan</b> <i>Level of Government Authority</i>	<b>2017</b>	<b>2018</b>	<b>2019</b>	<b>2020</b>
(1)	(2)	(3)	(4)	(5)
Negara/ <i>State</i>	65,85	65,85	65,85	65,85
Provinsi/ <i>Province</i>	168,83	168,83	168,83	168,83
Kabupaten/Kota <i>Regency/Municipality</i>	809,88	809,88	809,88	809,88
<b>Jumlah/Total</b>	<b>1 044,56</b>	<b>1 044,56</b>	<b>1 044,56</b>	<b>1044,56</b>

Sumber/*Source*: Dinas Pekerjaan Umum Kabupaten Lombok Tengah / *Public Work Service of Lombok Tengah*

**Tabel 8.1.2** Panjang Jalan Menurut Jenis Permukaan Jalan di Kabupaten Lombok Tengah (km), 2017–2020  
**Table** Length of Roads by Type of Road Surface in Lombok Tengah Regency (km), 2017–2020

Jenis Permukaan Jalan Type of Road Surface	2017	2018	2019	2020
(1)	(2)	(3)	(4)	(5)
Aspal/Paved	933,06	933,06	933,06	914,48
Kerikil/Gravel	59,84	59,84	59,84	128,18
Tanah/Soil	51,66	51,66	51,66	1,90
Lainnya/Others	-	-	-	-
<b>Jumlah/Total</b>	<b>1 044,56</b>	<b>1 044,56</b>	<b>1 044,56</b>	<b>1 044,56</b>

Sumber/Source: Dinas Pekerjaan Umum Kabupaten Lombok Tengah / Public Work Service of Lombok Tengah

**Tabel 8.1.3 Panjang Jalan Menurut Kondisi Jalan di Kabupaten Lombok Tengah (km), 2017–2020**  
**Length of Roads by Condition of Roads in Lombok Tengah Regency (km), 2017–2020**

Kondisi Jalan Condition of Roads	2017	2018	2019	2020
(1)	(2)	(3)	(4)	(5)
Baik/Good	761,16	761,16	691,86	638,21
Sedang/Moderate	33,81	33,81	90,91	123,14
Rusak/Damage	236,09	236,09	200,69	246,02
Rusak Berat/Severely Damage	13,50	13,50	61,10	37,20
<b>Jumlah/Total</b>	<b>1 044,56</b>	<b>1 044,56</b>	<b>1 044,56</b>	<b>1 044,56</b>

Sumber/Source: Dinas Pekerjaan Umum Kabupaten Lombok Tengah / Public Work Service of Lombok Tengah

**Tabel**  
**Table** 8.1.4

**Lalu Lintas Pesawat Domestik di Bandara Internasional  
Lombok Menurut Bulan, 2017–2020**  
*Domestic Airplane Traffic at Lombok International Airport  
by Month, 2017–2020*

Bulan Month	Datang Coming			Berangkat Depart		
	2018	2019	2020	2018	2019	2020
(1)	(2)	(3)	(4)	(5)	(6)	(7)
Januari	1 346	1 055	1 225	1 344	1 051	1 222
Februari	1 298	861	1 149	1 296	864	1 148
Maret	1 472	1 008	1 030	1 473	1 009	1 037
April	1 479	1 028	328	1 477	1 027	340
Mei	1 407	941	44	1 410	937	44
Juni	1 429	1 104	173	1 430	1 106	160
Juli	1 622	1 158	379	1 617	1 155	375
Agustus	1 614	1 209	423	1 615	1 208	423
September	1 454	1 136	597	1 455	1 137	597
Oktober	1 449	1 172	628	1 450	1 169	628
Novemeber	1 219	1 166	724	1 217	1 169	721
Desember	1 230	1 222	828	1 231	1 228	830
<b>Jumlah/Total</b>	<b>17 019</b>	<b>13 060</b>	<b>7 528</b>	<b>17 015</b>	<b>13 060</b>	<b>7 525</b>

Sumber/Source: Bandara Internasional Lombok (PT Persero Angkasa Pura I)/Lombok Internasioanl Airport (PT Persero Angkasa Pura I)

**Tabel**  
**Table 8.1.5**

**Lalu Lintas Penumpang Domestik di Bandara  
Internasional Lombok Menurut Bulan, 2018-2020**  
**Domestic Passanger Traffic at Lombok International Airport  
by Month, 2018-2020**

Bulan Month	Datang Coming			Berangkat Depart		
	2018	2019	2020	2018	2019	2020
(1)	(2)	(3)	(4)	(5)	(6)	(7)
Januari	124.292	98.488	115.851	125.203	91.603	109.814
Februari	120.082	83.210	105.492	117.522	79.866	101.194
Maret	147.726	95.081	94.067	135.612	85.245	77.703
April	153.469	97.037	20.801	142.664	80.316	10.859
Mei	141.325	91.907	461	125.382	72.660	430
Juni	164.387	119.463	9.092	141.209	111.590	7.097
Juli	175.079	118.548	24.784	178.374	113.118	20.613
Agustus	130.525	121.919	37.173	146.073	120.068	32.468
September	126.230	114.863	38.359	108.139	112.129	31.844
Oktober	119.163	120.661	46.737	110.094	114.151	34.481
Novemeber	110.896	119.416	59.046	97.414	112.881	53.587
Desember	127.612	134.271	71.019	109.736	118.125	58.344
<b>Jumlah/Total</b>	<b>1.640.786</b>	<b>1.314.864</b>	<b>622.882</b>	<b>1.537.422</b>	<b>1.211.752</b>	<b>538.434</b>

Sumber/Source: Bandara Internasional Lombok (PT Persero Angkasa Pura I)/ Lombok Internasioanl Airport (PT Persero Angkasa Pura I)



**Tabel**  
**Table** 8.1.6

**Lalu Lintas Bagasi Domestik di Bandara Internasional  
Lombok Menurut Bulan, 2018-2020**  
*Domestic Baggage Traffic at Lombok International Airport  
by Month, 2018-2020*

Bulan Month	Datang Coming			Berangkat Depart		
	2018	2019	2020	2018	2019	2020
(1)	(2)	(3)	(4)	(5)	(6)	(7)
Januari	882 849	624 529	503 961	936 315	591 878	511 458
Februari	786 656	380 228	425 706	815 392	354 513	403 412
Maret	947 378	424 186	368 215	923 128	348 732	342 952
April	1 015 980	430 247	80 701	961 174	350 856	45 851
Mei	1 070 008	462 973	2 483	940 895	332 499	1 061
Juni	1 371 086	582 277	44 242	1 230 373	541 669	32 594
Juli	1 307 274	544 665	89 054	1 461 092	520 913	70 856
Agustus	1 156 251	575 819	125 710	1 106 263	628 393	110 711
September	969 417	538 913	132 064	777 308	525 181	103 552
Oktober	826 951	535 648	179 642	817 936	516 338	132 697
Novemeber	734 394	502 645	201 410	658 926	473 320	186 764
Desember	891 389	627 171	290 433	765 696	518 300	236 622
<b>Jumlah/Total</b>	<b>11 959 633</b>	<b>6 229 301</b>	<b>2 443 621</b>	<b>11 394 498</b>	<b>5 702 592</b>	<b>2 178 530</b>

Sumber/Source: Bandara Internasional Lombok (PT Persero Angkasa Pura I)/ Lombok Internasioanl Airport (PT Persero Angkasa Pura I)

**Tabel**  
**Table 8.1.7****Lalu Lintas Kargo Domestik di Bandara Internasional  
Lombok Menurut Bulan, 2018-2020**  
**Domestic Cargo Traffic at Lombok International Airport by  
Month, 2018-2020**

<b>Bulan Month</b>	<b>Datang Coming</b>			<b>Berangkat Depart</b>		
	<b>2018</b>	<b>2019</b>	<b>2020</b>	<b>2018</b>	<b>2019</b>	<b>2020</b>
<b>(1)</b>	<b>(2)</b>	<b>(3)</b>	<b>(4)</b>	<b>(5)</b>	<b>(6)</b>	<b>(7)</b>
Januari	682 040	589 963	509 819	779 345	360 458	148 651
Februari	597 247	499 677	461 347	550 132	216 479	118 274
Maret	676 302	495 828	463 949	496 472	296 138	139 272
April	666 685	504 366	297 611	540 276	216 907	67 380
Mei	729 961	595 730	47 805	574 648	219 985	23 096
Juni	561 419	384 625	277 400	568 205	183 090	31 853
Juli	780 972	555 179	566 929	680 146	235 287	77 079
Agustus	1 361 976	522 493	643 062	898 627	329 716	85 019
September	840 381	504 795	696 757	761 477	346 289	97 952
Oktober	694 756	534 891	775 849	799 220	326 324	91 716
Novemeber	708 757	518 474	770 013	801 119	252 765	100 282
Desember	693 415	530 485	853 994	753 190	164 308	145 827
<b>Jumlah/Total</b>	<b>8 993 911</b>	<b>6 236 506</b>	<b>6 364 535</b>	<b>8 202 857</b>	<b>3 147 746</b>	<b>1 126 401</b>

Sumber/Source: Bandara Internasional Lombok (PT Persero Angkasa Pura I)/ Lombok Internasioanl Airport (PT Persero Angkasa Pura I)

**Tabel**  
**Table** 8.1.8

**Lalu Lintas Pesawat Internasional di Bandara  
Internasional Lombok Menurut Bulan, 2018-2020**  
*International Airplane Traffic at Lombok International  
Airport by Month, 2018-2020*

Bulan Month	Datang Coming			Berangkat Depart		
	2018	2019	2020	2018	2019	2020
(1)	(2)	(3)	(4)	(5)	(6)	(7)
Januari	79	45	79	81	45	80
Februari	72	52	70	71	52	70
Maret	107	67	46	107	66	46
April	110	79	1	110	80	0
Mei	114	78	0	114	80	0
Juni	109	76	0	108	74	0
Juli	126	94	11	127	95	12
Agustus	119	89	9	121	89	9
September	82	74	9	82	74	9
Oktober	57	76	10	56	79	10
Novemeber	47	75	8	48	75	8
Desember	44	79	5	44	77	5
<b>Jumlah/Total</b>	<b>1.066</b>	<b>884</b>	<b>248</b>	<b>1.069</b>	<b>886</b>	<b>249</b>

Sumber/Source: Bandara Internasional Lombok (PT Persero Angkasa Pura I)/ Lombok Internasional Airport (PT Persero Angkasa Pura I)

**Tabel**  
**Table** 8.1.9

**Lalu Lintas Penumpang Internasional di Bandara  
Internasional Lombok Menurut Bulan, 2018-2020**  
*International Passengers Traffic at Lombok International  
Airport by Month, 2018-2020*

Bulan Month	Datang Coming			Berangkat Depart		
	2018	2019	2020	2018	2019	2020
(1)	(2)	(3)	(4)	(5)	(6)	(7)
Januari	10 552	5 896	11 132	9 930	5 517	10 987
Februari	10 493	6 898	8 127	9 937	6 552	8 115
Maret	14 651	8 126	4 668	13 152	7 828	4 758
April	16 708	11 107	-	13 926	9 025	-
Mei	15 772	10 997	-	12 070	8 952	-
Juni	15 087	10 300	-	12 317	8 976	-
Juli	17 131	11 591	1 347	21 398	16 714	22
Agustus	10 948	15 170	1 364	10 382	10 848	10
September	10 969	11 396	1 425	6 709	10 822	40
Oktober	6 552	10 693	1 317	6 826	10 936	4
Novemeber	5 826	10 327	1 144	5 334	9 190	2
Desember	6 068	11 461	792	5 433	9 173	2
<b>Jumlah/Total</b>	<b>140 757</b>	<b>123 962</b>	<b>31 316</b>	<b>127 414</b>	<b>114 533</b>	<b>23 940</b>

Sumber/Source: Bandara Internasional Lombok (PT Persero Angkasa Pura I)/Lombok Internasioanl Airport (PT Persero Angkasa Pura I)

**Tabel**  
**Table** 8.1.10

**Lalu Lintas Bagasi Internasional di Bandara Internasional  
Lombok Menurut Bulan, 2018-2020**  
*International Baggage Traffic at Lombok International  
Airport by Month, 2018-2020*

Bulan Month	Datang Coming			Berangkat Depart		
	2018	2019	2020	2018	2019	2020
(1)	(2)	(3)	(4)	(5)	(6)	(7)
Januari	132 386	89 640	147 219	61 814	30 648	71 390
Februari	116 310	91 464	110 329	67 126	38 244	53 678
Maret	149 755	109 409	71 519	85 804	43 910	31 869
April	192 658	165 671	-	91 855	55 759	-
Mei	241 926	204 507	-	90 492	58 790	-
Juni	186 359	126 874	-	88 504	64 289	0
Juli	163 591	132 778	30 698	200 074	180 774	220
Agustus	152 543	251 120	29 413	72 082	92 478	106
September	191 360	148 027	32 240	38 465	85 429	24
Oktober	90 872	142 215	30 478	41 254	87 535	19
Novemeber	88 323	150 523	27 393	29 587	63 758	18
Desember	81 324	156 822	18 110	35 165	61 797	30
<b>Jumlah/Total</b>	<b>1 787 407</b>	<b>1 769 050</b>	<b>497 399</b>	<b>902 222</b>	<b>863 411</b>	<b>157 354</b>

Sumber/Source: Bandara Internasional Lombok (PT Persero Angkasa Pura I)/Lombok Internasional Airport (PT Persero Angkasa Pura I)

**Tabel**  
**Table** 8.1.11

**Lalu Lintas Kargo Internasional di Bandara Internasional  
Lombok Menurut Bulan, 2018-2020**  
*International Cargo Traffic at Lombok International Airport  
by Month, 2018-2020*

Bulan Month	Datang Coming			Berangkat Depart		
	2018	2019	2020	2018	2019	2020
(1)	(2)	(3)	(4)	(5)	(6)	(7)
Januari	132 386	89 640	-	61 814	30 648	462
Februari	116 310	91 464	1	67 126	38 244	860
Maret	149 755	109 409	-	85 804	43 910	2 222
April	192 658	165 671	-	91 855	55 759	-
Mei	241 926	204 507	-	90 492	58 790	-
Juni	186 359	126 874	-	88 504	64 289	-
Juli	163 591	132 778	-	200 074	180 774	-
Agustus	152 543	251 120	1 780	72 082	92 478	-
September	191 360	148 027	-	38 465	85 429	341
Oktober	90 872	142 215	-	41 254	87 535	1 040
Novemeber	88 323	150 523	-	29 587	63 758	-
Desember	81 324	156 822	-	35 165	61 797	943
<b>Jumlah/Total</b>	<b>1 787 407</b>	<b>1 769 050</b>	<b>1 781</b>	<b>902 222</b>	<b>863 411</b>	<b>5 868</b>

Sumber/Source: Bandara Internasional Lombok (PT Persero Angkasa Pura I)/Lombok Internasioanl Airport (PT Persero Angkasa Pura I)

**Tabel**  
**Table** 8.1.12

**Lalu Lintas Pesawat Domestik dan Internasional di  
Bandara Internasional Lombok Menurut Bulan, 2018-  
2020**

***Domestic And International Airplane Traffic at Lombok  
International Airport by Month, 2018-2020***

Bulan Month	Datang Coming			Berangkat Depart		
	2018	2019	2020	2018	2019	2020
(1)	(2)	(3)	(4)	(5)	(6)	(7)
Januari	1 425	1 100	1 304	1 425	1 096	1 302
Februari	1 370	913	1 219	1 367	916	1 218
Maret	1 579	1 075	1 076	1 580	1 075	1 083
April	1 589	1 107	329	1 587	1 107	340
Mei	1 521	1 019	44	1 524	1 017	44
Juni	1 538	1 180	173	1 538	1 180	160
Juli	1 748	1 252	390	1 744	1 250	387
Agustus	1 733	1 298	432	1 736	1 297	432
September	1 536	1 210	606	1 537	1 211	606
Oktober	1 506	1 248	638	1 506	1 248	638
Novemeber	1 266	1 241	732	1 265	1 244	729
Desember	1 274	1 301	833	1 275	1 305	835
<b>Jumlah/Total</b>	<b>18 085</b>	<b>13 944</b>	<b>7 776</b>	<b>18 084</b>	<b>13 946</b>	<b>7 774</b>

Sumber/Source: Bandara Internasional Lombok (PT Persero Angkasa Pura I)/Lombok Internasional Airport (PT Persero Angkasa Pura I)

**Tabel  
Table 8.1.13**

**Lalu Lintas Penumpang Domestik dan Internasional di  
Bandara Internasional Lombok Menurut Bulan, 2018-  
2020**  
*Domestic And International Passangers Traffic at Lombok  
International Airport by Month, 2018-2020*

Bulan Month	Datang Coming			Berangkat Depart		
	2018	2019	2020	2018	2019	2020
(1)	(2)	(3)	(4)	(5)	(6)	(7)
Januari	134 844	104 384	126 983	135 133	97 120	120 801
Februari	130 575	90 108	113 619	127 459	86 418	109 309
Maret	162 377	103 207	98 735	148 764	93 073	82 461
April	170 177	108 144	20 801	156 590	89 341	10 859
Mei	157 097	102 904	461	137 452	81 612	430
Juni	179 474	129 763	9 092	153 526	120 566	7 097
Juli	192 210	130 139	26 131	199 772	129 832	20 635
Agustus	141 473	137 089	38 537	156 455	130 916	32 478
September	137 199	126 259	39 784	114 848	122 951	31 884
Oktober	125 715	131 354	48 054	116 920	125 087	34 485
Novemeber	116 722	129 743	60 190	102 748	122 071	53 589
Desember	133 680	145 732	71 811	115 169	127 298	58 346
<b>Jumlah/Total</b>	<b>1 781 543</b>	<b>1 438 826</b>	<b>654 198</b>	<b>1 664 836</b>	<b>1 326 285</b>	<b>562 374</b>

Sumber/Source: Bandara Internasional Lombok (PT Persero Angkasa Pura I)/ Lombok Internasioanl Airport (PT Persero Angkasa Pura I)



**Tabel**  
**Table** 8.1.14

**Lalu Lintas Bagasi Domestik dan Internasional di Bandara Internasional Lombok Menurut Bulan, 2018-2020**  
**Domestic And International Baggage Traffic at Lombok International Airport by Month, 2018-2020**

Bulan Month	Datang Coming			Berangkat Depart		
	2018	2019	2020	2018	2019	2020
(1)	(2)	(3)	(4)	(5)	(6)	(7)
Januari	1 015 235	714 169	651 180	998 129	622 526	582 848
Februari	902 966	471 692	536 035	882 518	392 757	457 090
Maret	1 097 133	533 595	439 734	1 008 932	392 642	374 821
April	1 208 638	595 918	80 701	1 053 029	406 615	45 851
Mei	1 311 934	667 480	2 483	1 031 387	391 289	1 061
Juni	1 557 445	709 151	44 242	1 318 877	605 958	32 594
Juli	1 470 865	677 443	101 554	1 661 166	701 687	71 076
Agustus	1 308 794	826 939	140 124	1 178 345	720 871	110 817
September	1 160 777	686 940	135 792	815 773	610 610	103 576
Oktober	917 823	677 863	163 175	859 190	603 873	132 716
Novemeber	822 717	653 168	214 157	688 513	537 078	186 782
Desember	972 713	783 993	254 732	800 861	580 097	236 652
<b>Jumlah/Total</b>	<b>13 747 040</b>	<b>7 998 351</b>	<b>2 763 909</b>	<b>12 296 720</b>	<b>6 566 003</b>	<b>2 335 884</b>

Sumber/Source: Bandara Internasional Lombok (PT Persero Angkasa Pura I)/Lombok Internasioanl Airport (PT Persero Angkasa Pura I)

**Tabel 8.1.15** **Lalu Lintas Kargo Domestik dan Internasional di Bandara Internasional Lombok Menurut Bulan, 2018-2020**  
**Domestic And International Cargo Traffic at Lombok International Airport by Month, 2018-2020**

Bulan Month	Datang Coming			Berangkat Depart		
	2018	2019	2020	2018	2019	2020
(1)	(2)	(3)	(4)	(5)	(6)	(7)
Januari	682 260	590 299	509 819	785 795	360 458	149 113
Februari	597 341	499 808	461 348	552 217	216 479	119 134
Maret	676 339	496 043	463 949	497 759	298 048	141 494
April	666 685	504 366	297 611	543 884	217 669	67 380
Mei	731 335	595 866	47 805	580 394	220 188	23 096
Juni	561 419	384 668	277 400	568 738	183 302	31 853
Juli	780 972	555 245	566 929	680 354	236 394	77 079
Agustus	1 362 134	522 922	644 842	898 627	329 997	85 019
September	840 536	504 833	696 757	761 501	347 235	98 293
Oktober	694 756	535 625	775 849	801 538	327 925	92 756
Novemeber	708 757	518 474	770 013	804 846	253 099	100 282
Desember	693 508	530 485	853 994	753 190	165 399	146 770
<b>Jumlah/Total</b>	<b>8 996 042</b>	<b>6 238 634</b>	<b>6 366 316</b>	<b>8 228 843</b>	<b>3 156 193</b>	<b>1 132 269</b>

Sumber/Source: Bandara Internasional Lombok (PT Persero Angkasa Pura I)/ Lombok Internasioanl Airport (PT Persero Angkasa Pura I)

## 8.2 KOMUNIKASI COMMUNICATION

**Tabel 8.2.1** Jumlah Kantor Pos Pembantu Menurut Kecamatan di Kabupaten Lombok Tengah, 2017–2020  
*Number of Post Offices Subsidiaries by Subdistrict in in Lombok Tengah Regency, 2017–2020*

Kecamatan Subdistrict	2017	2018	2019	2020
(1)	(2)	(3)	(4)	(5)
Praya Barat	1	1	1	1
Praya Barat Daya	0	0	0	0
Pujut	1	1	1	1
Praya Timur	1	1	1	1
Janapria	1	1	1	1
Kopang	1	1	1	1
Praya	1	1	1	1
Praya Tengah	0	0	0	0
Jonggat	1	1	1	1
Pringgarata	1	1	1	1
Batukliang	1	1	1	1
Batukliang Utara	0	0	0	0
<b>Lombok Tengah</b>	<b>9</b>	<b>9</b>	<b>9</b>	<b>9</b>

Sumber/Source: PT. Pos Indonesia / PT. Pos Indonesia

**Tabel**  
**Table** .2.2

**Jumlah Menara Telekomunikasi Swasta Menurut Kecamatan di Kabupaten Lombok Tengah, 2018 - 2020**  
**Number of private telecommunications towers by district in Lombok Tengah Regency, 2018 –2020**

<b>Kecamatan Subdistrict</b>	<b>2018</b>	<b>2019</b>	<b>2020</b>
<b>(1)</b>	<b>(2)</b>	<b>(3)</b>	<b>(4)</b>
Praya Barat	20	28	27
Praya Barat Daya	7	11	8
Pujut	45	51	46
Praya Timur	16	19	17
Janapria	17	23	21
Kopang	22	19	19
Praya	40	44	40
Praya Tengah	13	19	15
Jonggat	20	27	22
Pringgarata	19	19	17
Batukliang	21	20	17
Batukliang Utara	8	10	10
<b>Lombok Tengah</b>	<b>248</b>	<b>290</b>	<b>259</b>

Sumber /Source : Dinas Komunikasi dan Informatika/ Department of Communication and Informatics

# PERBANKAN, KOPERASI DAN HARGA-HARGA

# 9

*BANKING, COORPORATIVE , AND PRICES*

## PROFIL KREDIT LOMBOK TENGAH 2020



883 Milyar Rupiah Kredit  
digunakan untuk Modal Kerja



1,4 Triliun Rupiah Kredit  
digunakan untuk Konsumsi





**PENJELASAN TEKNIS**

1. Berdasarkan UU Nomor. 25 Tahun 1992 Pasal 1 ayat (1) tentang perkoperasian: Koperasi adalah badan usaha yang beranggotakan orang-seorang atau badan hukum koperasi dengan melandaskan kegiatannya berdasarkan prinsip koperasi sekaligus sebagai gerakan ekonomi rakyat yang berdasar atas asas kekeluargaan.
2. Koperasi Unit Desa adalah suatu Koperasi serba usaha yang beranggotakan penduduk desa dan berlokasi didaerah pedesaan, daerah kerjanya biasanya mencakup satu wilayah kecamatan. Pembentukan KUD ini merupakan penyatuan dari beberapa Koperasi pertanian yang kecil dan banyak jumlahnya dipedesaan. Selain itu KUD memang secara resmi didorong perkembangannya oleh pemerintah.
3. KPRI adalah koperasi yang didirikan oleh pegawai negeri serta dikelola untuk kepentingan pegawai negeri. Jadi anggota KPRI adalah juga orang-orang yang mempunyai wilayah kerja kecamatan atau berada dalam lembaga pemerintahan atau di sekolah-sekolah atau di kecamatan-kecamatan. Pendiri dan anggota KPRI adalah orang-orang yang mempunyai profesi sebagai Pegawai Negeri Sipil (PNS) pada instansi pemerintah.

**TECHNICAL NOTES**

1. *Based on Law Number. 25 of 1992 Article 1 paragraph (1) concerning cooperatives: Cooperatives are business entities consisting of cooperative persons or legal entities based on their activities based on cooperative principles as well as economic movements based on the principle of kinship.*
2. *Village Unit Cooperative is a multi-business cooperative consisting of villagers and located in a rural area, the district usually covers one sub-district area. The formation of the KUD is a union of several small and many rural agricultural cooperatives. Besides that, KUD is indeed an official development by the government.*
3. *KPRI is a cooperative established by civil servants and managed for the benefit of civil servants. So KPRI members are people who work in sub-districts or are in government institutions or in schools or sub-districts. The founders and members of KPRI are people who have a profession as Civil Servants (PNS) in government institutions.*

4. Koperasi karyawan adalah sebuah koperasi yang berada di sebuah perusahaan tertentu. Anggota koperasi ini adalah para karyawan dari perusahaan tersebut. Tidak seperti koperasi sekolah, koperasi karyawan haruslah memiliki badan hukum dan terdaftar karena para anggota dan pengurusnya sudah dewasa dan paham mengenai hukum.
4. *Lorem Employee cooperatives are cooperatives in certain companies. The members of the cooperative are the employees of the company. Unlike school cooperatives, cooperatives must have a legal entity and be approved because the members and management are mature and understand the law.*

<https://lomboktengahkab.bps.go.id>



**ULASAN****DESCRIPTION**

Sebagai salah satu soko guru kehidupan ekonomi sesungguhnya koperasi memiliki peran yang sangat mulia. Bila hal-hal diatas terpenuhi maka kehidupan masyarakat yang sejahtera. Hal ini tentu saja bilamana koperasi yang ada baik yang berdiri di desa-desa (KUD) maupun non KUD merupakan koperasi yang sehat memiliki jumlah anggota yang optimal yang mampu mengakomodir serta memback-up usaha-usaha anggotanya. idak lagi hanya sekedar impian.

Pada tahun 2019 jumlah koperasi aktif di Kabupaten Lombok Tengah tercatat sebanyak 219 unit 17 unit diantaranya adalah Koperasi Unit Desa sedangkan bagian terbesar lainnya adalah koperasi non KUD. Dilihat dari jumlahnya koperasi non KUD nampaknya lebih dominan dibandingkan KUD namun dari segi aktivitas seperlima dari koperasi non KUD termasuk koperasi yang tidak aktif.

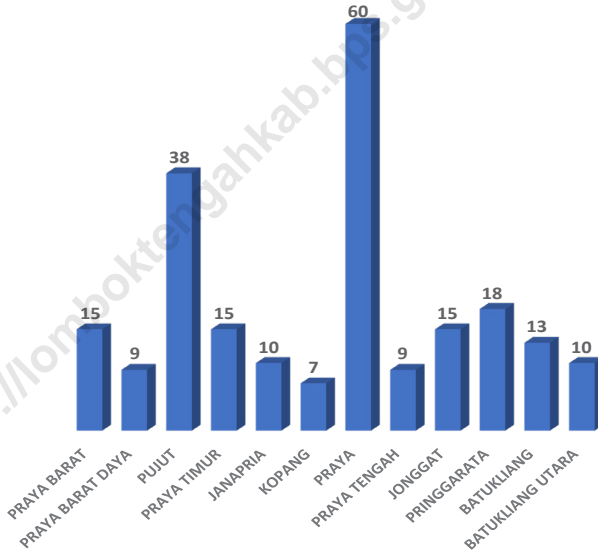
*As one pillar of economic life in fact cooperative has a very noble role . When things above are met then the life of a prosperous society . This is of course where there is a good cooperative standing in the villages ( KUD ) and non-cooperative KUD is healthy has the optimal number of members which is able to accommodate and back up the efforts of its members . idak longer just a dream .*

*By 2019 the number of active cooperatives in Central Lombok regency there were 219 units 17 units of which is the Village Unit Cooperatives while the other is the largest non KUD cooperatives . Judging from the number of non KUD cooperatives appears to be more dominant than KUD but in terms of the activities one-fifth of non KUD cooperatives including cooperatives are inactive .*

<https://lomboktengahkab.bps.go.id>

**Gambar** 9.1  
**Figures**

**Jumlah Koperasi Aktif Menurut Kecamatan di Kabupaten Lombok Tengah, 2019**  
**Number of Active Cooperative by Subdistrict in Lombok Tengah Regency, 2019**

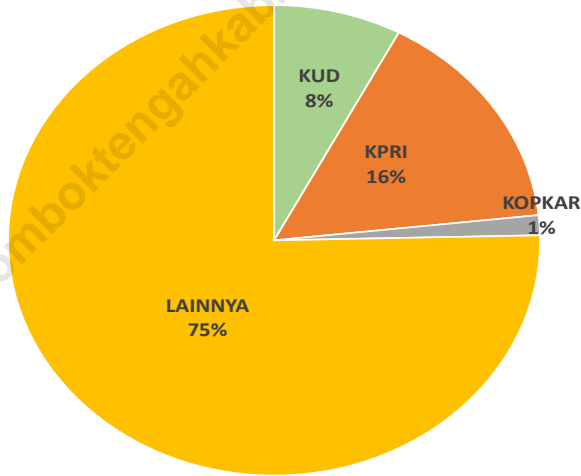


Sumber/Source : Dinas Koperasi dan UKM Kabupaten Lombok Tengah

<https://lomboktengahkab.bps.go.id>

**Gambar** 9.2  
**Figures**

**Jumlah Koperasi Menurut Jenis Koperasi di Kabupaten Lombok Tengah, 2019**  
*Number of Cooperative by Kind of Cooperative in Lombok Tengah Regency, 2019*



Sumber/Source : Dinas Koperasi dan UKM Kabupaten Lombok Tengah

<https://lomboktengahkab.bps.go.id>

**Tabel**  
**Table** 9.1

**Jumlah Koperasi Aktif Menurut Kecamatan di  
Kabupaten Lombok Tengah, 2018–2019**  
**Number of Active Cooperative by Subdistrict in Lombok  
Tengah Regency, 2018–2019**

<b>Kecamatan Subdistrict</b>	<b>2018</b>	<b>2019</b>
(1)	(4)	(5)
PRAYA BARAT	12	15
PRAYA BARAT DAYA	7	9
PUJUT	41	38
PRAYA TIMUR	23	15
JANAPRIA	14	10
KOPANG	11	7
PRAYA	64	60
PRAYA TENGAH	10	9
JONGGAT	19	15
PRINGGARATA	15	18
BATUKLIANG	13	13
BATUKLIANG UTARA	10	10
<b>LOMBOK TENGAH</b>	<b>239</b>	<b>219</b>

Sumber/Source: Dinas Koperasi dan UKM Kabupaten Lombok Tengah

**Tabel**  
**Table** 9.2**Jumlah Koperasi Menurut Jenis Koperasi dan Kecamatan di Kabupaten Lombok Tengah, 2019**  
**Number of Cooperative by Kind of Cooperative and Subdistrict in Lombok Tengah Regency, 2019**

Kecamatan Subdistrict	Jenis Koperasi/ Kind of Cooperative					Jumlah Total
	KUD	KPRI	KOPKAR	KOPPAS	Lainnya Other	
(1)	(2)	(3)	(4)	(5)	(6)	(7)
PRAYA BARAT	1	3	0	0	11	15
PRAYA BARAT DAYA	1	2	0	0	6	9
PUJUT	3	1	0	0	34	38
PRAYA TIMUR	2	1	0	0	12	15
JANAPRIA	1	1	0	0	8	10
KOPANG	1	1	0	0	5	7
PRAYA	2	19	2	0	37	60
PRAYA TENGAH	0	2	0	0	7	9
JONGGAT	3	1	0	0	11	15
PRINGGARATA	1	1	0	0	16	18
BATUKLIANG	2	2	1	0	8	13
BATUKLIANG UTARA	0	0	0	0	10	10
<b>LOMBOK TENGAH</b>	<b>17</b>	<b>34</b>	<b>3</b>	<b>0</b>	<b>165</b>	<b>219</b>

Sumber/Source: Dinas Koperasi dan UKM Kabupaten Lombok Tengah



Tabel  
Table 9.3

**Jumlah Kantor Bank Menurut Kelompok Bank di  
Kabupaten Lombok Tengah, 2015–2020**  
*Number of Bank Offices by Group of Banks in Lombok  
Tengah Regency, 2015–2019*

Tahun Year	Bank Umum Konvensional/ Conventional-based Commercial Banks	Bank Umum Syariah/ Sharia-based Comercial Bank	Jumlah Total
(1)	(2)	(3)	(4)
2015	44	5	49
2016	45	4	49
2017	44	3	47
2018	40	6	46
2019	39	7	46
2020	45	7	52

Sumber/Source: Otoritas Jasa Keuangan / *The Financial Services Authority*

**Tabel**  
**Table 9.4****Posisi Pinjaman Rupiah Menurut Lapangan Usaha di  
Kabupaten Lombok Tengah, 2020**  
*Position of Rupiah Loan by Business Field in Lombok Tengah  
Regency, 2020*

	<b>Tahun Year</b>	<b>Bank Umum Konvensional/ Conventional-based Commercial Banks</b>
	(1)	(2)
Pertanian, perburuan dan Kehutanan		59 076 058 567
Perikanan		10 664 875 516
Pertambangan dan Penggalian		862 467 937
Industri Pengolahan		62 167 522 408
Listrik, gas dan air		176 911 709
Konstruksi		309 090 413
Perdagangan Besar dan Eceran		652 193 669 443
Penyediaan akomodasi dan penyediaan makan minum		8 533 489 830
Transportasi, pergudangan dan komunikasi		15 188 179 457
Perantara Keuangan		48 683 253
Real Estate, Usaha Persewaan, dan Jasa Perusahaan		9 762 633 177
Administrasi Pemerintahan, Pertahanan dan Jaminan Sosial Wajib		-

Lanjutan Tabel/*Continued Table* 9.4

	<b>Tahun Year</b>	<b>Bank Umum Konvensional/ Conventional-based Commercial Banks</b>
	(1)	(2)
Jasa Pendidikan		563 256 391
Jasa Kesehatan dan Kegiatan Sosial		3 407 180 127
Jasa Kemasyarakatan, Sosial Budaya, Hiburan dan Perorangan lainnya		31 452 862 653
Jasa Perorangan yang Melayani Rumah Tangga		492 148 463
Badan Internasional dan Badan Ekstra Internasional Lainnya		-
Kegiatan yang belum jelas batasannya		-
RUMAH_TINGGAL		56 043 306 077
FLAT_APARTEMEN		339 501 821
RUKO_RUKAN		83 328 000
KENDARAAN_BERMOTOR		1 077 036 130
RT_KEPERLUAN_LAINNYA		934 441 427 751
BUKAN_LAP_USAHA_LAINNYA		340 186 983 325

**Tabel 9.5**                      **Posisi Pinjaman Rupiah Menurut Jenis Penggunaan di Kabupaten Lombok Tengah, 2020**  
**Table**                              **Position of Rupiah Loan by Usage , 2020**

Jenis Penggunaan	Jumlah Rekening / Number Of Account	Jumlah Pinjaman / Number Of Loans
(1)	(2)	
Modal Kerja	24 343	883 546 634 294
Investasi	5 266	165 305 985 723
Konsumsi	9 692	1 401 340 989 570
<b>Jumlah</b>	<b>39 301</b>	<b>2 450 193 609 587</b>

Sumber/Source: Otoritas Jasa Keuangan / *The Financial Services Authority*

Tabel  
Table 9.6

**Posisi Pinjaman Rupiah Menurut Skala Bisnis di  
Kabupaten Lombok Tengah, 2020**  
*Rupiah Loan Position by Business Scale in Lombok Tengah  
Regency, 2020*

Jenis Penggunaan	Jumlah Rekening / Number Of Account	Jumlah Pinjaman / Number Of Loans
(1)	(2)	
UMKM	25 213	835 923 744 968
NON UMKM	10 915	1 351 146 867 480
<b>Jumlah</b>	<b>36 128</b>	<b>2 187 070 612 448</b>

Sumber/Source: Otoritas Jasa Keuangan / *The Financial Services Authority*

<https://lomboktengahkab.bps.go.id>

# PENGELUARAN PENDUDUK

# 10

## POPULATION EXPENDITURE

### TARAF DAN POLA KONSUMSI MASYARAKAT LOMBOK TENGAH 2020



Rata-rata pengeluaran (%)

Pengeluaran Makanan



51,97%



Rata-rata pengeluaran makanan (%)

Makanan dan Minuman Jadi



32,01%



Rata-rata pengeluaran (%)

Pengeluaran Non Makanan



48,03%



Rata-rata pengeluaran non-makanan (%)

Perumahan dan fasilitas Rumah Tangga



23,53%





## PENJELASAN TEKNIS

1. **Pengeluaran per kapita** adalah biaya yang dikeluarkan untuk konsumsi semua anggota rumah tangga selama sebulan dibagi dengan banyaknya anggota rumah tangga.
2. **Persentase rata-rata pengeluaran perkapita untuk makanan dan bukan makanan** yaitu rata-rata pengeluaran perkapita makanan/bukan makanan dibagi rata-rata total pengeluaran perkapita dikali seratus persen.
3. **Persentase rata-rata pengeluaran perkapita untuk makanan** yaitu rata-rata pengeluaran perkapita makanan dibagi rata-rata total pengeluaran perkapita dikali seratus persen. Kelompok komoditas makanan antara lain padi-padian, umbi-umbian, ikan/udang/cumi/kerang, daging, telur dan susu, sayur-sayuran, kacang-kacangan, buah-buahan, minyak dan kelapa, bahan minuman, bumbu-umbuan, konsumsi lainnya, makanan dan minuman jadi, dan rokok.
4. **Persentase rata-rata pengeluaran perkapita untuk bukan makanan** yaitu rata-rata pengeluaran perkapita bukan makanan dibagi rata-rata total pengeluaran perkapita dikali seratus persen. Kelompok komoditas bukan makanan

## TECHNICAL NOTES

1. **Expenditures per capita** are costs incurred for the consumption of all household members for a month divided by the number of household members.
2. **The average percentage of expenditure per capita for food and non-food** is the average expenditure per capita of food / non-food divided by the average total expenditure per capita multiplied by one hundred percent.
3. **The average percentage of expenditure per capita for food** is the average expenditure per capita of food divided by the average total expenditure per capita times one hundred percent. Food commodity groups include cereals, tubers, fish / shrimp / common squid / shells, meat, eggs and milk, vegetables, legumes, fruits, oils and coconuts, beverage stuffs, spices, iscellaneous food items, prepared food and beverages, and cigarettes.
4. **The average percentage of per capita expenditure for non-food** is the average per capita expenditure of non-food divided by the average total expenditure per capita multiplied by one hundred percent. Non-food commodity groups include housing and

antara lain perumahan dan fasilitas rumah tangga; aneka komoditas dan jasa; pakaian, alas kaki, dan tutup kepala; komoditas tahan lama; pajak, pungutan, dan asuransi; keperluan pesta dan upacara/kenduri.

*household facilities; various commodities and services; clothing, footwear and headgear; durable commodity; taxes, levies, and insurance; the need for parties and ceremonies / festivity.*

<https://lomboktengahkab.bps.go.id>

**ULASAN**

Selama 2020, rata-rata pengeluaran perkapita sebulan penduduk kabupaten Lombok Tengah adalah sebesar 1033.551 rupiah. pengeluaran tersebut 52 persen untuk makanan dan 48 persen untuk bukan makanan.

Kelompok komoditas makanan yang memiliki persentase pengeluaran tertinggi adalah makanan dan minuman jadi yaitu sebesar 16,64 persen. Sementara kelompok komoditas bukan makanan yang memiliki persentase pengeluaran tertinggi adalah perumahan dan fasilitas rumah tangga yaitu sebesar 22,52 persen.

Persentase penduduk menurut golongan pengeluaran per kapita sebulan yang tertinggi ada pada golongan 500.000-749.999 yaitu sebesar 25,15 persen. Sementara persentase terendah ada pada golongan pengeluaran kurang dari 200.000 sampai 299.999 yaitu sebesar 2,63 persen.

**DESCRIPTION**

*During 2019, the average monthly expenditure per capita of the population of Central Lombok regency is 977,842 rupiahs, the expenditure is 51.41 percent for food and 48.59 percent for non-food.*

*The food commodity group that have the highest expenditure percentage was food and beverages, which is 17.15 percent. While the group of non-food commodities that have the highest percentage of expenditure is housing and household facilities which is 22.57 percent.*

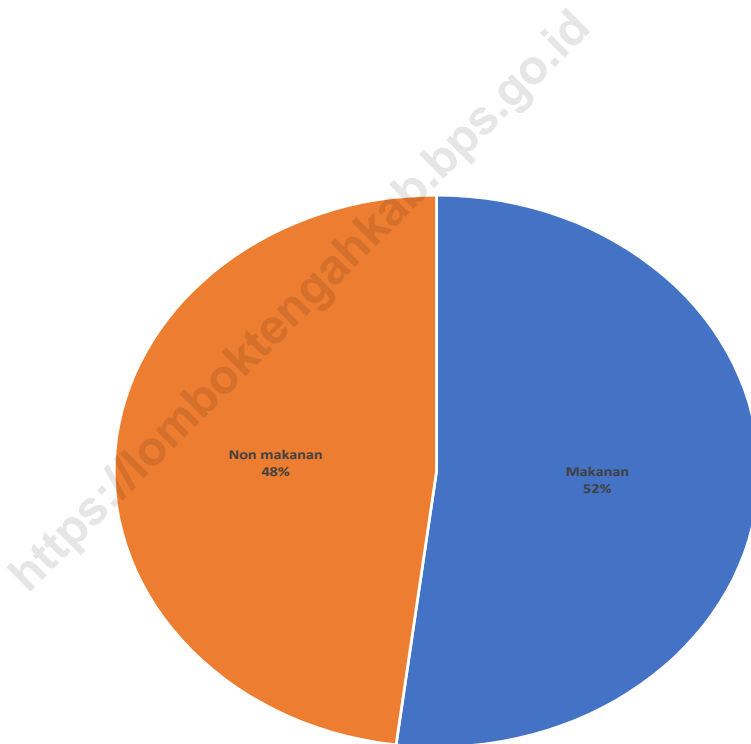
*The highest percentage of population according to expenditure per capita month is in the group of 500,000-749,999 which is 27.89 percent. While the lowest percentage is in the expenditure group of less than 150,000 to 199,999 which is equal to 0.04 percent.*

<https://lomboktengahkab.bps.go.id>

**Gambar** 10.1  
**Figures**

**Persentase Pengeluaran per Kapita Sebulan Menurut Kelompok Komoditas di Kabupaten Lombok Tengah, 2020**

*Percentage of Monthly Expenditure per Capita by Commodity Group in Lombok Tengah Regency, 2020*

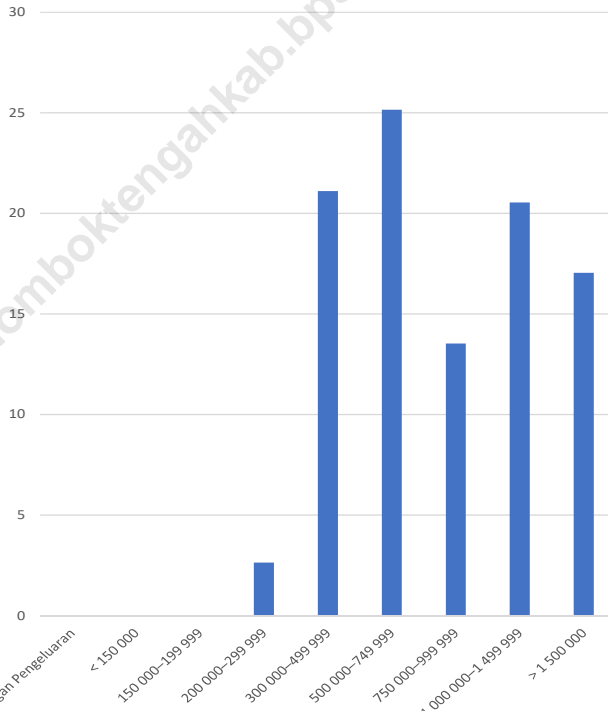


Sumber/Source : BPS, Survei Sosial Ekonomi Nasional (Susenas) Maret/BPS-Statistics Indonesia, National Socioeconomic Survey March

<https://lomboktengahkab.bps.go.id>

**Gambar** 10.2  
**Figures**

**Persentase Penduduk Menurut Golongan Pengeluaran Per Kapita Sebulan di Kabupaten Lombok Tengah, 2020**  
*Percentage of Population by Per Capita Spending Group a Month in Lombok Tengah Regency, 2020*



Sumber/Source : BPS, Survei Sosial Ekonomi Nasional (Susenas) Maret/BPS-Statistics Indonesia, National Socioeconomic Survey March

**Tabel**  
**Table** 10.1

**Rata-rata Pengeluaran per Kapita Sebulan Menurut Kelompok Komoditas (ribu rupiah) di Kabupaten Lombok Tengah, 2019 dan 2020**  
**Monthly Average Expenditure per Capita by Commodity Group (thousand rupiahs) in Lombok Tengah Regency, 2019 and 2020**

<b>Kelompok Komoditas/Commodity Group</b>	<b>2019</b>	<b>2020</b>
(1)	(2)	(3)
<b>Makanan/Food</b>		
Padi-padian/ <i>Cereals</i>	74 559	69 726
Umbi-umbian/ <i>Tubers</i>	1 796	2 948
Ikan/udang/cumi/kerang/ <i>Fish/shrimp/common squid/shells</i>	33 858	34 742
Daging/ <i>Meat</i>	23 787	26 457
Telur dan susu/ <i>Eggs and milk</i>	16 932	24 043
Sayur-sayuran/ <i>Vegetables</i>	42 337	50 672
Kacang-kacangan/ <i>Legumes</i>	12 781	12 716
Buah-buahan/ <i>Fruits</i>	25 036	33 555
Minyak dan kelapa/ <i>Oil and coconut</i>	10 205	11 726
Bahan minuman/ <i>Beverage stuffs</i>	13 812	14 625
Bumbu-bumbuan/ <i>Spices</i>	11 359	11 832
Konsumsi lainnya/ <i>Miscellaneous food items</i>	9 279	9 871
Makanan dan minuman jadi/ <i>Prepared food and beverages</i>	167 669	171 954
Rokok/ <i>Cigarettes</i>	59 322	62 317
<b>Jumlah makanan/Total food</b>	<b>502 733</b>	<b>537 185</b>
<b>Bukan makanan/Non-food</b>		
Perumahan dan fasilitas rumah tangga/ <i>Housing and household facilities</i>	220 738	232 736
Aneka komoditas dan jasa/ <i>Goods and services</i>	93 452	108 590
Pakaian, alas kaki, dan tutup kepala/ <i>Clothing, footwear, and headgear</i>	31 993	29 244
Komoditas tahan lama/ <i>Durable goods</i>	97 577	84 807
Pajak, pungutan, dan asuransi/ <i>Taxes and insurance</i>	20 839	26 907
Keperluan pesta dan upacara/kenduri/ <i>Parties and ceremonies</i>	10 510	14 081
<b>Jumlah bukan makanan/Total non-food</b>	<b>475 109</b>	<b>496 367</b>
<b>Jumlah/Total</b>	<b>977 842</b>	<b>1 033 551</b>

Sumber/Source: BPS, Survei Sosial Ekonomi Nasional (Susenas) Maret/BPS-Statistics Indonesia, National Socioeconomic Survey March



**Tabel**  
**Table** 10.2

**Persentase Pengeluaran per Kapita Sebulan Menurut  
Kelompok Komoditas di Kabupaten Lombok Tengah, 2019  
dan 2020**  
*Percentage of Monthly Expenditure per Capita by  
Commodity Group in Lombok Tengah Regency, 2019 and  
2020*

<b>Kelompok Komoditas/Commodity Group</b>	<b>2019</b>	<b>2020</b>
(1)	(2)	(3)
<b>Makanan/Food</b>		
Padi-padian/ <i>Cereals</i>	7,46	6,75
Umbi-umbian/ <i>Tubers</i>	0,18	0,29
Ikan/udang/cumi/kerang/ <i>Fish/shrimp/common squid/shells</i>	3,39	3,36
Daging/ <i>Meat</i>	2,38	2,56
Telur dan susu/ <i>Eggs and milk</i>	1,69	2,33
Sayur-sayuran/ <i>Vegetables</i>	4,24	4,90
Kacang-kacangan/ <i>Legumes</i>	1,28	1,23
Buah-buahan/ <i>Fruits</i>	2,51	3,25
Minyak dan kelapa/ <i>Oil and coconut</i>	1,02	1,13
Bahan minuman/ <i>Beverage stuffs</i>	1,38	1,42
Bumbu-bumbuan/ <i>Spices</i>	1,14	1,14
Konsumsi lainnya/ <i>Miscellaneous food items</i>	0,93	0,96
Makanan dan minuman jadi/ <i>Prepared food and beverages</i>	16,78	16,64
Rokok/ <i>Cigarettes</i>	5,94	6,03
<b>Jumlah makanan/Total food</b>	<b>50,32</b>	<b>51,97</b>
<b>Bukan makanan/Non-food</b>		
Perumahan dan fasilitas rumah tangga/ <i>Housing and household facilities</i>	23,29	22,52
Aneka komoditas dan jasa/ <i>Goods and services</i>	10,87	10,51
Pakaian, alas kaki, dan tutup kepala/ <i>Clothing, footwear, and headgear</i>	2,93	2,83
Komoditas tahan lama/ <i>Durable goods</i>	8,49	8,21
Pajak, pungutan, dan asuransi/ <i>Taxes and insurance</i>	2,69	2,60
Keperluan pesta dan upacara/kenduri/ <i>Parties and ceremonies</i>	1,41	1,36
<b>Jumlah bukan makanan/Total non-food</b>	<b>49,68</b>	<b>48,03</b>
<b>Jumlah/Total</b>	<b>100,00</b>	<b>100,00</b>

Sumber/Source: BPS, Survei Sosial Ekonomi Nasional (Susenas) Maret/BPS-Statistics Indonesia, National Socioeconomic Survey March

**Tabel**  
**Table** 10.3

**Persentase Penduduk Menurut Golongan Pengeluaran Per Kapita Sebulan di Kabupaten Lombok Tengah, 2019 dan 2020**  
**Percentage of Population by Per Capita Spending Group a Month in Lombok Tengah Regency, 2019 and 2020**

<b>Golongan Pengeluaran Spending Group (Rp)</b>	<b>2019</b>	<b>2020</b>
<b>(1)</b>	<b>(2)</b>	<b>(3)</b>
< 150 000	0,00	0
150 000–199 999	0,04	0
200 000–299 999	1,80	2,63
300 000–499 999	21,75	21,11
500 000–749 999	27,89	25,15
750 000–999 999	14,84	13,53
1 000 000–1 499 999	17,88	20,54
> 1 500 000	15,79	17,04
<b>Jumlah/Total</b>	<b>100,00</b>	<b>100,00</b>

Sumber/Source: BPS, Survei Sosial Ekonomi Nasional (Susenas) Maret/BPS-Statistics Indonesia, National Socioeconomic Survey March

# SISTEM NERACA REGIONAL

# 12

## SYSTEM OF REGIONAL ACCOUNTS

### LAJU PERTUMBUHAN PDRB 2017-2020



### PERKEMBANGAN PDRB ATAS DASAR HARGA KONSTAN 2010 TAHUN 2017-2020



### PDRB ATAS DASAR HARGA BERLAKU 4 LAPANGAN USAHA UTAMA 2020



<https://lomboktengahkab.bps.go.id>

**ULASAN****DESCRIPTION**

1. Penghitungan statistik neraca nasional mengikuti buku petunjuk yang diterbitkan oleh Perserikatan Bangsa Bangsa (PBB) dikenal sebagai Sistem Neraca Nasional (SNN). SNN adalah rekomendasi internasional tentang bagaimana menyusun ukuran aktivitas ekonomi yang sesuai dengan standar neraca baku yang didasarkan pada prinsip-prinsip ekonomi. Rekomendasi yang dimaksud dinyatakan dalam sekumpulan konsep, definisi, klasifikasi, dan aturan neraca yang disepakati secara internasional dalam mengukur indikator tertentu seperti Produk Domestik Bruto (PDB). Salah satu bentuk adaptasi pencatatan statistik nasional adalah melakukan perubahan tahun dasar PDB Indonesia dari tahun 2000 ke 2010. Perubahan tahun dasar PDB dilakukan seiring dengan mengadopsi rekomendasi PBB yang tertuang dalam Sistem Neraca Nasional 2008 (SNA 2008).

2. Produk Domestik Bruto pada tingkat nasional serta Produk Domestik Regional Bruto (PDRB) pada tingkat regional (provinsi) menggambarkan kemampuan suatu wilayah untuk menciptakan nilai tambah pada suatu waktu tertentu. Untuk menyusun PDB maupun PDRB digunakan 2 pendekatan, yaitu lapangan usaha dan pengeluaran. Keduanya menyajikan komposisi data nilai tambah dirinci menurut sumber kegiatan ekonomi (lapangan usaha) dan menurut

1. *The method used to estimate national accounts statistics is based on the standard guidelines formed by United Nation known as System of National Accounts (SNA). SNA is the internationally agreed standard set of recommendations on how to compile measures of economic activity in accordance with strict accounting conventions based on economic principles. The recommendations are expressed in term of a set of concepts, definitions, classifications and accounting rules that comprise the internationally agreed standard for measuring indicators such as Gross Domestic Product (GDP). One of the improvement in the national statistical system is to rebase GDP form base year 2000 to 2010 in order to capture current economic condition. It is in line with the United Nations (UN) recommendation on 2008 SNA.*

2. *The basic measure of the value added arising from economic activity is known as Gross Domestic Product at the national level and Gross Regional Domestic Product (GRDP) at the regional level (provinces/regencies/municipalities). To compile these statistics, two approaches have been used, i.e. "production approach" and "expenditure approach". The first approach is to measure value added produced by various kinds of economic activities, while the second approach*

**ULASAN**

komponen penggunaannya. PDB maupun PDRB dari sisi lapangan usaha merupakan penjumlahan seluruh komponen nilai tambah bruto yang mampu diciptakan oleh sektor-sektor ekonomi atas berbagai aktivitas produksinya. Sedangkan dari sisi pengeluaran menjelaskan tentang penggunaan dari nilai tambah tersebut.

3. PDB menurut lapangan usaha mengalami perubahan klasifikasi dari 9 lapangan usaha menjadi 17 lapangan usaha. PDB menurut lapangan usaha dirinci menurut total nilai tambah dari seluruh sektor ekonomi yang mencakup lapangan usaha Pertanian, Kehutanan, dan Perikanan; Pertambangan dan Penggalian; Industri Pengolahan; Pengadaan Listrik dan Gas; Pengadaan Air, Pengelolaan Sampah, Limbah dan Daur Ulang; Konstruksi; Perdagangan Besar dan Eceran, Reparasi Mobil dan Sepeda Motor; Transportasi dan Pergudangan; Penyediaan Akomodasi dan Makan Minum; Informasi dan Komunikasi; Jasa Keuangan dan Asuransi; Real Estat; Jasa Perusahaan; Administrasi Pemerintahan, Pertahanan dan Jaminan Sosial Wajib; Jasa Pendidikan; Jasa Kesehatan dan Kegiatan Sosial; dan Jasa lainnya.

4. PDB menurut pengeluaran mengalami perubahan klasifikasi dimana pengeluaran konsumsi

**DESCRIPTION**

*is to measure final uses of the country's output. In other words, GDP/GRDP is the sum of total value added produced by all economic industries (activities) and the way of using it.*

3. *GDP by industry classification changes from 9 sectors to 17 industries. GDP by industry is classified by types of economic activities such as Agriculture, Forestry and Fishing; Mining and Quarrying; Manufacturing; Electricity and Gas; Water supply, Sewerage, Waste Management and Remediation Activities; Construction; Wholesale and Retail Trade; Repair of Motor Vehicles and Motorcycles; Transportation and Storage; Accommodation and Food Service Activities; Information and Communication; Financial and Insurance Activities; Real Estate Activities; Business Activities; Public Administration; Defence and Compulsory Social Security; Education; Human Health and Social Work Activities; and Other Services Activities.*

4. *GDP by expenditure classification changes where consumption expenditure Non-profit Institutions Serving Households (NPISH) previously included as part of household*

**ULASAN**

Lembaga Non Profit yang Melayani Rumah Tangga (LNPRRT) yang sebelumnya termasuk bagian dari pengeluaran konsumsi rumah tangga menjadi komponen terpisah. Sehingga klasifikasi PDB menurut pengeluaran dirinci menjadi 7 komponen yaitu komponen pengeluaran konsumsi rumah tangga, pengeluaran konsumsi LNPRRT, pengeluaran konsumsi pemerintah, pembentukan modal tetap bruto, perubahan inventori, ekspor barang dan jasa, dan impor barang dan jasa.

5. Pengeluaran konsumsi rumah tangga mencakup berbagai pengeluaran konsumsi akhir rumah tangga atas barang dan jasa untuk memenuhi kebutuhan individu ataupun kelompok secara langsung. Pengeluaran rumah tangga di sini mencakup makanan dan minuman selain restoran; pakaian, alas kaki dan jasa perawatannya; perumahan dan perlengkapan rumah tangga; kesehatan dan pendidikan; transportasi dan komunikasi; restoran dan hotel serta lainnya.

6. Pengeluaran Konsumsi Pemerintah terdiri dari Pengeluaran Konsumsi Individu dan Pengeluaran Konsumsi Kolektif. Barang dan jasa individu merupakan barang dan jasa privat, dimana ciri-ciri barang privat adalah a) Scarcity, yaitu ada kelangkaan/keterbatasan dalam

**DESCRIPTION**

*consumption expenditure is taken out into separate component. So that, GDP by type of expenditures is classified into: household consumption expenditure, NPISH consumption expenditure, government consumption expenditure, gross fixed capital formation, changes in inventories, exports of goods and services, and imports of goods and services.*

5. *Household consumption expenditures consist of expenditures incurred by households, which are used for both individual or collective needs. Household consumptions are classified into food and beverages other than restaurants; clothing, footwear, and related maintenance services; housing and household equipment; health and education; transport and communication; restaurants and hotels; and others.*

6. *Government consumption expenditure consists of Individual Consumption Expenditure and Collective Consumption Expenditure. Individual goods and services are private goods and services, which the characteristics of private goods is a) Scarcity, that there is a scarcity/limited in number; b) Excludable consumption, the consumption of goods can be limited only to those who meet certain requirements (usually the price); c) Rivalrous competition, ie consumption*

**ULASAN**

jumlah; b) Excludable consumption, yaitu konsumsi suatu barang dapat dibatasi hanya pada mereka yang memenuhi persyaratan tertentu (biasanya harga); c) Rivalrous competition, yaitu konsumsi oleh satu konsumen akan mengurangi atau menghilangkan kesempatan pihak lain untuk melakukan hal serupa. Contoh barang dan jasa yang dihasilkan pemerintah dan tergolong sebagai barang dan jasa individu adalah jasa pelayanan kesehatan pemerintah di rumah sakit/puskesmas dan jasa pendidikan di sekolah/universitas negeri. Sedangkan barang dan jasa kolektif ekuivalen dengan barang publik yang memiliki ciri a) Non rivalry, yaitu penggunaan satu konsumen terhadap suatu barang tidak mengurangi kesempatan konsumen lain untuk juga mengkonsumsi barang tersebut; b) Non excludable, yaitu apabila suatu barang publik tersedia, maka tidak ada yang dapat menghalangi siapapun untuk memperoleh manfaat dari barang tersebut atau dengan kata lain setiap orang memiliki akses ke barang tersebut. Contoh barang dan jasa yang dihasilkan pemerintah dan tergolong sebagai barang dan jasa kolektif adalah jasa pertahanan yang dilakukan TNI dan keamanan yang dilakukan kepolisian.

7. Pembentukan Modal Tetap Bruto (PMTB) mencakup pengadaan, pembuatan, dan pembelian barang

**DESCRIPTION**

*by the consumer will reduce or eliminate the chance of another party to do so. Examples of goods and services produced by government and classified as goods and services of individuals is the government health services in hospitals/health centers and education services in schools/universities. Collective goods and services equivalent to public goods characterized by a) Non-rivalry, namely the use of a consumer for an item does not reduce the chance of another consumer to also consume goods; b) Non-excludable, i.e. when a public good available, then nothing can hinder anyone to benefit from the goods or in other words everyone has access to the goods. Examples of goods and services produced by government and classified as collective goods and services is carried military defense services and the police's security.*

7. *Gross Fixed Capital Formation (GFCF) includes procurement, manufacture, and the purchase of capital goods. Capital goods are goods which are used for the production process, durable or have a service life of more than one year such as buildings, machinery, and transportation equipment. Including here: huge improvement that are to extend the life*



**ULASAN**

modal. Barang modal dimaksud adalah barang-barang yang digunakan untuk proses produksi, tahan lama atau yang mempunyai umur pemakaian lebih dari satu tahun seperti bangunan, mesin-mesin dan alat angkutan. Termasuk pula di sini perbaikan besar (berat) yang sifatnya memperpanjang umur atau mengubah bentuk atau kapasitas barang modal tersebut. Pengeluaran barang modal untuk keperluan militer juga dicakup sebagai PMTB. Klasifikasi komponen PMTB dibagi menjadi 6 sub komponen yaitu Konstruksi; Mesin dan Peralatan; Kendaraan; Peralatan Lainnya; Cultivated Biological Resources (CBR) dan Produk Kekayaan Intelektual.

8. Ekspor barang dan jasa merupakan transaksi perdagangan barang dan jasa dari penduduk (residen) ke bukan penduduk (nonresiden). Impor barang dan jasa adalah transaksi perdagangan dari bukan penduduk ke penduduk. Ekspor atau impor barang terjadi pada saat terjadi perubahan hak kepemilikan barang antara penduduk dengan bukan penduduk (dengan atau tanpa perpindahan fisik barang tersebut). Pada PDB dengan tahun dasar 2010, ekspor dan impor barang dirinci menjadi nonmigas dan migas.

9. Produk Domestik Bruto maupun agregat turunannya disajikan dalam 2 (dua) versi penilaian, yaitu

**DESCRIPTION**

*or changing the shape or the capacity of the capital goods. Capital expenditures for military purposes are also covered as GFCF. GFCF component are classified into six sub-components: Construction; Machinery and Equipment; vehicle; Other equipment; Cultivated Biological Resources (CBR) and Intellectual Property Product.*

8. *Exports of goods and services consist of transactions of goods and services from residents to non-residents. Imports of goods and services consist of transaction of goods and services from non-residents to residents. Exports and imports of goods occur when there are changes in ownership of goods between residents and non-residents (with or without physical movements of goods across frontiers). On the GDP at 2010 basic year, exports and imports of goods specified into non oil and gas and oil and gas.*

9. *GDP and its aggregations are presented in two forms: at current market prices and at constant base year market prices. In presenting current market prices, all aggregates are valued at current market prices, while base year constant market prices are shown by valuing all aggregates at fixed base year prices. Year of 2010 is used as the base year in this publication.*

**ULASAN**

atas dasar “harga berlaku” dan atas dasar “harga konstan”. Disebut sebagai harga berlaku karena seluruh agregat dinilai dengan menggunakan harga pada tahun berjalan, sedangkan harga konstan penilaiannya didasarkan kepada harga satu tahun dasar tertentu, dalam publikasi ini digunakan harga tahun 2010.

10. Laju pertumbuhan Produk Domestik Bruto diperoleh dari perhitungan PDB atas dasar harga konstan. Diperoleh dengan cara mengurangi nilai PDB pada tahun ke-n terhadap nilai pada tahun ke n-1 (tahun sebelumnya), dibagi dengan nilai pada tahun ke n-1, dikalikan dengan 100 persen. Laju pertumbuhan menunjukkan perkembangan agregat pendapatan dari satu waktu tertentu terhadap waktu sebelumnya.

**DESCRIPTION**

10. *Growth rate of Gross Domestic Product is derived from GDP at constant market prices. It is obtained by subtracting the value of GDP year n with the value of GDP year n-1, divided by the value of GDP year n-1 then multiplied by 100 percent. The growth rate of GDP explains the income growth during the given period.*

**ULASAN****DESCRIPTION**

Produk Domestik Regional Bruto (PDRB) atas dasar harga berlaku menurut lapangan usaha pada tahun 2020 sebesar 16.670,40 miliar rupiah, sedang pada tahun sebelumnya 17.853,81 miliar rupiah atau mengalami penurunan sebesar 6,68 persen.

Perekonomian di Kabupaten Lombok Tengah didominasi oleh Konstruksi serta sektor pertanian, kehutanan dan perikanan. Kontribusi Konstruksi mencapai 15,38 persen, sedangkan kontribusi sektor pertanian mencapai 27,05 persen. Sektor dengan kontribusi terendah adalah sektor pengadaan listrik, air dan gas yang hanya menyumbang kontribusi sebesar 0,08 persen.

*Gross Regional Domestic Product (GRDP) based on current market prices in 2020 amounted to 16.670,40 billion rupiahs, meanwhile in the previous year only 17.853,81 billion rupiahs, ,or an increased of 6,68 percent.*

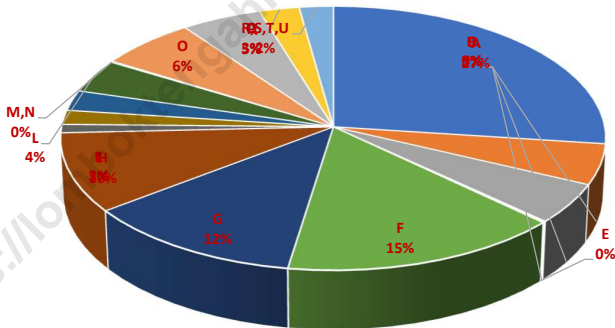
*The Lombok Tengah Regency's economy dominated by Construction followed by Agriculture, Forestry and Marine sector. The contribution of Construction sector reached 15,38 percent and agriculture sector reached 27,05 percent. The lowest contribution given by electricity, water and gas supply, contributed only 0,08 percent of the economy.*

<https://lomboktengahkab.bps.go.id>

**Gambar** 12.1  
**Figures**

**Distribusi Persentase Produk Domestik Regional Bruto Atas Dasar Harga Berlaku Menurut Lapangan Usaha, 2020**

*Percentage Distribution of Gross Regional Domestic Product at Current Market Prices by Industry, 2020*

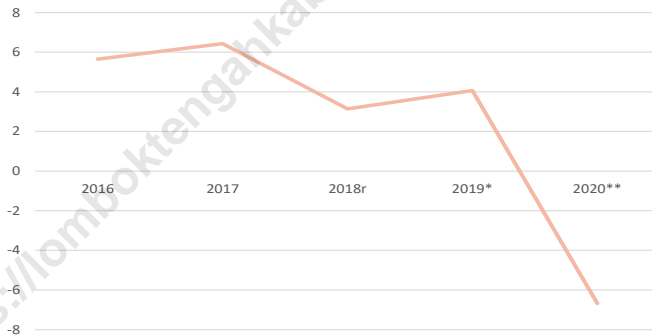


Sumber/Source : BPS, berbagai sensus, survei dan sumber lain/BPS-Statistics Indonesia, various census, survey, and other sources

<https://lomboktengahkab.bps.go.id>

**Gambar** 12.1  
**Figures**

**Laju Pertumbuhan Produk Domestik Regional Bruto Atas Dasar Harga Berlaku Menurut Lapangan Usaha, 2016-2020**  
**Growth Rate of Gross Regional Domestic Product at 2010 Constant Market Prices by Industry (percent), 2016-2020**



Sumber/Source : BPS, berbagai sensus, survei dan sumber lain/BPS-Statistics Indonesia, various census, survey, and other sources

## 12.1 PDRB MENURUT LAPANGAN USAHA GRDP BY INDUSTRY

**Tabel** 12.1.1 **Produk Domestik Regional Bruto Atas Dasar Harga Berlaku Menurut Lapangan Usaha (miliar rupiah), 2016–2020**  
**Gross Regional Domestic Product at Current Market Prices by Industry (billion rupiahs), 2016–2020**

Lapangan Usaha/Industry		2016
(1)		(2)
A	Pertanian, Kehutanan, dan Perikanan/ <i>Agriculture, Forestry, and Fishing</i>	3 570,22
B	Pertambangan dan Penggalian/ <i>Mining and Quarrying</i>	546,69
C	Industri Pengolahan/ <i>Manufacturing</i>	700,14
D	Pengadaan Listrik dan Gas/ <i>Electricity and Gas</i>	8,08
E	Pengadaan Air; Pengelolaan Sampah, Limbah, dan Daur Ulang/ <i>Water Supply; Sewerage, Waste Management, and Remediation Activities</i>	17,74
F	Konstruksi/ <i>Construction</i>	1 637,08
G	Perdagangan Besar dan Eceran; Reparasi Mobil dan Sepeda Motor/ <i>Wholesale and Retail Trade; Repair of Motor Vehicles and Motorcycles</i>	1 562,47
H	Transportasi dan Pergudangan/ <i>Transportation and Storage</i>	3 094,99
I	Penyediaan Akomodasi dan Makan Minum/ <i>Accommodation and Food Service Activities</i>	178,84
J	Informasi dan Komunikasi/ <i>Information and Communication</i>	200,53
K	Jasa Keuangan dan Asuransi/ <i>Financial and Insurance Activities</i>	278,19
L	Real Estat/ <i>Real Estate Activities</i>	529,09
M,N	Jasa Perusahaan/ <i>Business Activities</i>	20,30
O	Administrasi Pemerintahan, Pertahanan, dan Jaminan Sosial Wajib/ <i>Public Administration and Defence; Compulsory Social Security</i>	841,79
P	Jasa Pendidikan/ <i>Education</i>	637,01
Q	Jasa Kesehatan dan Kegiatan Sosial/ <i>Human Health and Social Work Activities</i>	316,14
R,S,T,U	Jasa Lainnya/ <i>Other Services Activities</i>	284,44
<b>C</b>	<b>roduk Domestik Regional Bruto/Gross Domestic Regional Product</b>	<b>14 423,75</b>



Lanjutan Tabel/*Continued Table* 12.1.1

Lapangan Usaha/ <i>Industry</i>		2017
	(1)	(3)
A	Pertanian, Kehutanan, dan Perikanan/ <i>Agriculture, Forestry, and Fishing</i>	3 936,27
B	Pertambangan dan Penggalian/ <i>Mining and Quarrying</i>	617,12
C	Industri Pengolahan/ <i>Manufacturing</i>	755,06
D	Pengadaan Listrik dan Gas/ <i>Electricity and Gas</i>	10,57
E	Pengadaan Air; Pengelolaan Sampah, Limbah, dan Daur Ulang/ <i>Water Supply; Sewerage, Waste Management, and Remediation Activities</i>	18,95
F	Konstruksi/ <i>Construction</i>	1 809,68
G	Perdagangan Besar dan Eceran; Reparasi Mobil dan Sepeda Motor/ <i>Wholesale and Retail Trade; Repair of Motor Vehicles and Motorcycles</i>	1 749,95
H	Transportasi dan Pergudangan/ <i>Transportation and Storage</i>	3 293,09
I	Penyediaan Akomodasi dan Makan Minum/ <i>Accommodation and Food Service Activities</i>	198,95
J	Informasi dan Komunikasi/ <i>Information and Communication</i>	225,20
K	Jasa Keuangan dan Asuransi/ <i>Financial and Insurance Activities</i>	320,37
L	Real Estat/ <i>Real Estate Activities</i>	577,59
M,N	Jasa Perusahaan/ <i>Business Activities</i>	22,10
O	Administrasi Pemerintahan, Pertahanan, dan Jaminan Sosial Wajib/ <i>Public Administration and Defence; Compulsory Social Security</i>	887,00
P	Jasa Pendidikan/ <i>Education</i>	696,31
Q	Jasa Kesehatan dan Kegiatan Sosial/ <i>Human Health and Social Work Activities</i>	342,46
R,S,T,U	Jasa Lainnya/ <i>Other Services Activities</i>	318,58
<b>C</b>	<b>roduk Domestik Regional Bruto/<i>Gross Domestic Regional Product</i></b>	<b>15 779,24</b>

Lanjutan Tabel/*Continued Table* 12.1.1

Lapangan Usaha/ <i>Industry</i>		2018*
	(1)	(4)
A	Pertanian, Kehutanan, dan Perikanan/ <i>Agriculture, Forestry, and Fishing</i>	4 237,25
B	Pertambangan dan Penggalian/ <i>Mining and Quarrying</i>	678,84
C	Industri Pengolahan/ <i>Manufacturing</i>	781,37
D	Pengadaan Listrik dan Gas/ <i>Electricity and Gas</i>	11,34
E	Pengadaan Air; Pengelolaan Sampah, Limbah, dan Daur Ulang/ <i>Water Supply; Sewerage, Waste Management, and Remediation Activities</i>	19,02
F	Konstruksi/ <i>Construction</i>	2 004,07
G	Perdagangan Besar dan Eceran; Reparasi Mobil dan Sepeda Motor/ <i>Wholesale and Retail Trade; Repair of Motor Vehicles and Motorcycles</i>	1 918,21
H	Transportasi dan Pergudangan/ <i>Transportation and Storage</i>	3 192,17
I	Penyediaan Akomodasi dan Makan Minum/ <i>Accommodation and Food Service Activities</i>	206,42
J	Informasi dan Komunikasi/ <i>Information and Communication</i>	239,74
K	Jasa Keuangan dan Asuransi/ <i>Financial and Insurance Activities</i>	353,15
L	Real Estat/ <i>Real Estate Activities</i>	627,90
M,N	Jasa Perusahaan/ <i>Business Activities</i>	23,77
O	Administrasi Pemerintahan, Pertahanan, dan Jaminan Sosial Wajib/ <i>Public Administration and Defence; Compulsory Social Security</i>	930,32
P	Jasa Pendidikan/ <i>Education</i>	753,29
Q	Jasa Kesehatan dan Kegiatan Sosial/ <i>Human Health and Social Work Activities</i>	380,47
R,S,T,U	Jasa Lainnya/ <i>Other Services Activities</i>	344,80
<b>C</b>	<b>roduk Domestik Regional Bruto/<i>Gross Domestic Regional Product</i></b>	<b>16 702,14</b>

Lanjutan Tabel/*Continued Table* 12.1.1

Lapangan Usaha/ <i>Industry</i>		2019*
	(1)	(5)
A	Pertanian, Kehutanan, dan Perikanan/ <i>Agriculture, Forestry, and Fishing</i>	4 427,25
B	Pertambangan dan Penggalian/ <i>Mining and Quarrying</i>	807,47
C	Industri Pengolahan/ <i>Manufacturing</i>	828,30
D	Pengadaan Listrik dan Gas/ <i>Electricity and Gas</i>	12,22
E	Pengadaan Air; Pengelolaan Sampah, Limbah, dan Daur Ulang/ <i>Water Supply; Sewerage, Waste Management, and Remediation Activities</i>	18,96
F	Konstruksi/ <i>Construction</i>	2 440,11
G	Perdagangan Besar dan Eceran; Reparasi Mobil dan Sepeda Motor/ <i>Wholesale and Retail Trade; Repair of Motor Vehicles and Motorcycles</i>	2 117,3
H	Transportasi dan Pergudangan/ <i>Transportation and Storage</i>	3 083,07
I	Penyediaan Akomodasi dan Makan Minum/ <i>Accommodation and Food Service Activities</i>	214,45
J	Informasi dan Komunikasi/ <i>Information and Communication</i>	254,10
K	Jasa Keuangan dan Asuransi/ <i>Financial and Insurance Activities</i>	364,66
L	Real Estat/ <i>Real Estate Activities</i>	671,31
M,N	Jasa Perusahaan/ <i>Business Activities</i>	25,76
O	Administrasi Pemerintahan, Pertahanan, dan Jaminan Sosial Wajib/ <i>Public Administration and Defence; Compulsory Social Security</i>	971,49
P	Jasa Pendidikan/ <i>Education</i>	824,13
Q	Jasa Kesehatan dan Kegiatan Sosial/ <i>Human Health and Social Work Activities</i>	416,66
R,S,T,U	Jasa Lainnya/ <i>Other Services Activities</i>	376,53
<b>C</b>	<b>Produk Domestik Regional Bruto/<i>Gross Domestic Regional Product</i></b>	<b>17 853,81</b>

Lanjutan Tabel/Continued Table 12.1.1

Lapangan Usaha/Industry		2020**
	(1)	(6)
A	Pertanian, Kehutanan, dan Perikanan/ <i>Agriculture, Forestry, and Fishing</i>	4 508,65
B	Pertambangan dan Penggalian/ <i>Mining and Quarrying</i>	825,98
C	Industri Pengolahan/ <i>Manufacturing</i>	814,29
D	Pengadaan Listrik dan Gas/ <i>Electricity and Gas</i>	13,02
E	Pengadaan Air; Pengelolaan Sampah, Limbah, dan Daur Ulang/ <i>Water Supply; Sewerage, Waste Management, and Remediation Activities</i>	18,80
F	Konstruksi/ <i>Construction</i>	2 564,38
G	Perdagangan Besar dan Eceran; Reparasi Mobil dan Sepeda Motor/ <i>Wholesale and Retail Trade; Repair of Motor Vehicles and Motorcycles</i>	2 023,74
H	Transportasi dan Pergudangan/ <i>Transportation and Storage</i>	1 611,74
I	Penyediaan Akomodasi dan Makan Minum/ <i>Accommodation and Food Service Activities</i>	170,98
J	Informasi dan Komunikasi/ <i>Information and Communication</i>	289,55
K	Jasa Keuangan dan Asuransi/ <i>Financial and Insurance Activities</i>	417,48
L	Real Estat/ <i>Real Estate Activities</i>	683,68
M,N	Jasa Perusahaan/ <i>Business Activities</i>	25,36
O	Administrasi Pemerintahan, Pertahanan, dan Jaminan Sosial Wajib/ <i>Public Administration and Defence; Compulsory Social Security</i>	1 046,42
P	Jasa Pendidikan/ <i>Education</i>	860,16
Q	Jasa Kesehatan dan Kegiatan Sosial/ <i>Human Health and Social Work Activities</i>	430,34
R,S,T,U	Jasa Lainnya/ <i>Other Services Activities</i>	365,81
<b>C</b>	<b>roduk Domestik Regional Bruto/Gross Domestic Regional Product</b>	<b>16 670,40</b>

Catatan/Note : \*Angka diperbaiki/revised figures

\* Angka sementara/preliminary figures

\*\* Angka sangat sementara/very preliminary figures

Sumber/Source : BPS, berbagai sensus, survei dan sumber lain/BPS-Statistics Indonesia, various census, survey, and other sources

**Tabel**  
**Table** 12.1.2**Produk Domestik Regional Bruto Atas Dasar Harga Konstan 2010 Menurut Lapangan Usaha (miliar rupiah), 2016–2020**  
**Gross Regional Domestic Product at 2010 Constant Market Prices by Industry (billion rupiahs), 2016–2020**

Lapangan Usaha/Industry		2016
(1)		(2)
A	Pertanian, Kehutanan, dan Perikanan/ <i>Agriculture, Forestry, and Fishing</i>	2 820,25
B	Pertambangan dan Penggalian/ <i>Mining and Quarrying</i>	470,92
C	Industri Pengolahan/ <i>Manufacturing</i>	621,73
D	Pengadaan Listrik dan Gas/ <i>Electricity and Gas</i>	8,21
E	Pengadaan Air; Pengelolaan Sampah, Limbah, dan Daur Ulang/ <i>Water Supply; Sewerage, Waste Management, and Remediation Activities</i>	13,46
F	Konstruksi/ <i>Construction</i>	1 381,76
G	Perdagangan Besar dan Eceran; Reparasi Mobil dan Sepeda Motor/ <i>Wholesale and Retail Trade; Repair of Motor Vehicles and Motorcycles</i>	1 187,01
H	Transportasi dan Pergudangan/ <i>Transportation and Storage</i>	1 869,79
I	Penyediaan Akomodasi dan Makan Minum/ <i>Accommodation and Food Service Activities</i>	116,37
J	Informasi dan Komunikasi/ <i>Information and Communication</i>	194,43
K	Jasa Keuangan dan Asuransi/ <i>Financial and Insurance Activities</i>	219,38
L	Real Estat/ <i>Real Estate Activities</i>	373,15
M,N	Jasa Perusahaan/ <i>Business Activities</i>	15,75
O	Administrasi Pemerintahan, Pertahanan, dan Jaminan Sosial Wajib/ <i>Public Administration and Defence; Compulsory Social Security</i>	568,92
P	Jasa Pendidikan/ <i>Education</i>	475,78
Q	Jasa Kesehatan dan Kegiatan Sosial/ <i>Human Health and Social Work Activities</i>	269,99
R,S,T,U	Jasa Lainnya/ <i>Other Services Activities</i>	248,08
<b>C</b>	<b>Produk Domestik Regional Bruto/Gross Domestic Regional Product</b>	<b>10 854,98</b>

Lanjutan Tabel/*Continued Table* 12.1.2

<b>Lapangan Usaha/Industry</b>		<b>2017</b>
	(1)	(3)
A	Pertanian, Kehutanan, dan Perikanan/ <i>Agriculture, Forestry, and Fishing</i>	2 999,94
B	Pertambangan dan Penggalian/ <i>Mining and Quarrying</i>	504,45
C	Industri Pengolahan/ <i>Manufacturing</i>	650,86
D	Pengadaan Listrik dan Gas/ <i>Electricity and Gas</i>	8,66
E	Pengadaan Air; Pengelolaan Sampah, Limbah, dan Daur Ulang/ <i>Water Supply; Sewerage, Waste Management, and Remediation Activities</i>	14,00
F	Konstruksi/ <i>Construction</i>	1 478,91
G	Perdagangan Besar dan Eceran; Reparasi Mobil dan Sepeda Motor/ <i>Wholesale and Retail Trade; Repair of Motor Vehicles and Motorcycles</i>	1 281,09
H	Transportasi dan Pergudangan/ <i>Transportation and Storage</i>	1 986,27
I	Penyediaan Akomodasi dan Makan Minum/ <i>Accommodation and Food Service Activities</i>	124,53
J	Informasi dan Komunikasi/ <i>Information and Communication</i>	210,03
K	Jasa Keuangan dan Asuransi/ <i>Financial and Insurance Activities</i>	242,37
L	Real Estat/ <i>Real Estate Activities</i>	398,56
M,N	Jasa Perusahaan/ <i>Business Activities</i>	16,59
O	Administrasi Pemerintahan, Pertahanan, dan Jaminan Sosial Wajib/ <i>Public Administration and Defence; Compulsory Social Security</i>	583,48
P	Jasa Pendidikan/ <i>Education</i>	502,52
Q	Jasa Kesehatan dan Kegiatan Sosial/ <i>Human Health and Social Work Activities</i>	286,24
R,S,T,U	Jasa Lainnya/ <i>Other Services Activities</i>	264,97
<b>C</b>	<b>roduk Domestik Regional Bruto/<i>Gross Domestic Regional Product</i></b>	<b>11 553,46</b>

Lanjutan Tabel/*Continued Table* 12.1.2

Lapangan Usaha/ <i>Industry</i>		2018*
	(1)	(4)
A	Pertanian, Kehutanan, dan Perikanan/ <i>Agriculture, Forestry, and Fishing</i>	3 067,03
B	Pertambangan dan Penggalian/ <i>Mining and Quarrying</i>	537,38
C	Industri Pengolahan/ <i>Manufacturing</i>	660,95
D	Pengadaan Listrik dan Gas/ <i>Electricity and Gas</i>	8,76
E	Pengadaan Air; Pengelolaan Sampah, Limbah, dan Daur Ulang/ <i>Water Supply; Sewerage, Waste Management, and Remediation Activities</i>	14,04
F	Konstruksi/ <i>Construction</i>	1 560,15
G	Perdagangan Besar dan Eceran; Reparasi Mobil dan Sepeda Motor/ <i>Wholesale and Retail Trade; Repair of Motor Vehicles and Motorcycles</i>	1 354,56
H	Transportasi dan Pergudangan/ <i>Transportation and Storage</i>	1 966,39
I	Penyediaan Akomodasi dan Makan Minum/ <i>Accommodation and Food Service Activities</i>	126,85
J	Informasi dan Komunikasi/ <i>Information and Communication</i>	221,23
K	Jasa Keuangan dan Asuransi/ <i>Financial and Insurance Activities</i>	259,02
L	Real Estat/ <i>Real Estate Activities</i>	418,26
M,N	Jasa Perusahaan/ <i>Business Activities</i>	17,43
O	Administrasi Pemerintahan, Pertahanan, dan Jaminan Sosial Wajib/ <i>Public Administration and Defence; Compulsory Social Security</i>	587,94
P	Jasa Pendidikan/ <i>Education</i>	530,33
Q	Jasa Kesehatan dan Kegiatan Sosial/ <i>Human Health and Social Work Activities</i>	307,83
R,S,T,U	Jasa Lainnya/ <i>Other Services Activities</i>	278,37
<b>C</b>	<b>Produk Domestik Regional Bruto/<i>Gross Domestic Regional Product</i></b>	<b>11 916,53</b>

Lanjutan Tabel/*Continued Table* 12.1.2

<b>Lapangan Usaha/Industry</b>		<b>2019*</b>
	(1)	(5)
A	Pertanian, Kehutanan, dan Perikanan/ <i>Agriculture, Forestry, and Fishing</i>	3 114,66
B	Pertambangan dan Penggalian/ <i>Mining and Quarrying</i>	607,74
C	Industri Pengolahan/ <i>Manufacturing</i>	684,77
D	Pengadaan Listrik dan Gas/ <i>Electricity and Gas</i>	9,60
E	Pengadaan Air; Pengelolaan Sampah, Limbah, dan Daur Ulang/ <i>Water Supply; Sewerage, Waste Management, and Remediation Activities</i>	13,98
F	Konstruksi/ <i>Construction</i>	1 796,41
G	Perdagangan Besar dan Eceran; Reparasi Mobil dan Sepeda Motor/ <i>Wholesale and Retail Trade; Repair of Motor Vehicles and Motorcycles</i>	1 440,35
H	Transportasi dan Pergudangan/ <i>Transportation and Storage</i>	1 857,29
I	Penyediaan Akomodasi dan Makan Minum/ <i>Accommodation and Food Service Activities</i>	129,10
J	Informasi dan Komunikasi/ <i>Information and Communication</i>	230,62
K	Jasa Keuangan dan Asuransi/ <i>Financial and Insurance Activities</i>	262,89
L	Real Estat/ <i>Real Estate Activities</i>	439,08
M,N	Jasa Perusahaan/ <i>Business Activities</i>	18,33
O	Administrasi Pemerintahan, Pertahanan, dan Jaminan Sosial Wajib/ <i>Public Administration and Defence; Compulsory Social Security</i>	608,08
P	Jasa Pendidikan/ <i>Education</i>	567,22
Q	Jasa Kesehatan dan Kegiatan Sosial/ <i>Human Health and Social Work Activities</i>	326,84
R,S,T,U	Jasa Lainnya/ <i>Other Services Activities</i>	293,30
<b>C</b>	<b>Produk Domestik Regional Bruto/<i>Gross Domestic Regional Product</i></b>	<b>12 400,27</b>



Lanjutan Tabel/*Continued Table* 12.1.2

Lapangan Usaha/ <i>Industry</i>		2020**
	(1)	(6)
A	Pertanian, Kehutanan, dan Perikanan/ <i>Agriculture, Forestry, and Fishing</i>	3 101,64
B	Pertambangan dan Penggalian/ <i>Mining and Quarrying</i>	614,33
C	Industri Pengolahan/ <i>Manufacturing</i>	663,88
D	Pengadaan Listrik dan Gas/ <i>Electricity and Gas</i>	10,53
E	Pengadaan Air; Pengelolaan Sampah, Limbah, dan Daur Ulang/ <i>Water Supply; Sewerage, Waste Management, and Remediation Activities</i>	13,73
F	Konstruksi/ <i>Construction</i>	1 851,10
G	Perdagangan Besar dan Eceran; Reparasi Mobil dan Sepeda Motor/ <i>Wholesale and Retail Trade; Repair of Motor Vehicles and Motorcycles</i>	1 360,15
H	Transportasi dan Pergudangan/ <i>Transportation and Storage</i>	1 021,11
I	Penyediaan Akomodasi dan Makan Minum/ <i>Accommodation and Food Service Activities</i>	102,73
J	Informasi dan Komunikasi/ <i>Information and Communication</i>	260,43
K	Jasa Keuangan dan Asuransi/ <i>Financial and Insurance Activities</i>	300,21
L	Real Estat/ <i>Real Estate Activities</i>	445,33
M,N	Jasa Perusahaan/ <i>Business Activities</i>	17,80
O	Administrasi Pemerintahan, Pertahanan, dan Jaminan Sosial Wajib/ <i>Public Administration and Defence; Compulsory Social Security</i>	626,10
P	Jasa Pendidikan/ <i>Education</i>	576,29
Q	Jasa Kesehatan dan Kegiatan Sosial/ <i>Human Health and Social Work Activities</i>	329,20
R,S,T,U	Jasa Lainnya/ <i>Other Services Activities</i>	277,43
<b>C</b>	<b>roduk Domestik Regional Bruto/<i>Gross Domestic Regional Product</i></b>	<b>11 571,99</b>

Catatan/Note : <sup>†</sup> Angka diperbaiki/revised figures

\* Angka sementara/preliminary figures

\*\* Angka sangat sementara/very preliminary figures

Sumber/*Source* : BPS, berbagai sensus, survei dan sumber lain/*BPS-Statistics Indonesia, various census, survey, and other sources*

**Tabel**  
**Table** 12.1.3

**Distribusi Persentase Produk Domestik Regional Bruto Atas Dasar Harga Berlaku Menurut Lapangan Usaha, 2016–2020**  
**Percentage Distribution of Gross Regional Domestic Product at Current Market Prices by Industry, 2016–2020**

Lapangan Usaha/Industry		2016
(1)		(2)
A	Pertanian, Kehutanan, dan Perikanan/ <i>Agriculture, Forestry, and Fishing</i>	24,75
B	Pertambangan dan Penggalian/ <i>Mining and Quarrying</i>	3,79
C	Industri Pengolahan/ <i>Manufacturing</i>	4,85
D	Pengadaan Listrik dan Gas/ <i>Electricity and Gas</i>	0,06
E	Pengadaan Air; Pengelolaan Sampah, Limbah, dan Daur Ulang/ <i>Water Supply; Sewerage, Waste Management, and Remediation Activities</i>	0,12
F	Konstruksi/ <i>Construction</i>	11,35
G	Perdagangan Besar dan Eceran; Reparasi Mobil dan Sepeda Motor/ <i>Wholesale and Retail Trade; Repair of Motor Vehicles and Motorcycles</i>	10,83
H	Transportasi dan Pergudangan/ <i>Transportation and Storage</i>	21,46
I	Penyediaan Akomodasi dan Makan Minum/ <i>Accommodation and Food Service Activities</i>	1,24
J	Informasi dan Komunikasi/ <i>Information and Communication</i>	1,39
K	Jasa Keuangan dan Asuransi/ <i>Financial and Insurance Activities</i>	1,93
L	Real Estat/ <i>Real Estate Activities</i>	3,67
M,N	Jasa Perusahaan/ <i>Business Activities</i>	0,14
O	Administrasi Pemerintahan, Pertahanan, dan Jaminan Sosial Wajib/ <i>Public Administration and Defence; Compulsory Social Security</i>	5,84
P	Jasa Pendidikan/ <i>Education</i>	4,42
Q	Jasa Kesehatan dan Kegiatan Sosial/ <i>Human Health and Social Work Activities</i>	2,19
R,S,T,U	Jasa Lainnya/ <i>Other Services Activities</i>	1,97
<b>C</b>	<b>Produk Domestik Regional Bruto/Gross Domestic Regional Product</b>	<b>100,00</b>

Lanjutan Tabel/*Continued Table* 12.1.3

<b>Lapangan Usaha/Industry</b>		<b>2017</b>
	(1)	(3)
A	Pertanian, Kehutanan, dan Perikanan/ <i>Agriculture, Forestry, and Fishing</i>	24,95
B	Pertambangan dan Penggalian/ <i>Mining and Quarrying</i>	3,91
C	Industri Pengolahan/ <i>Manufacturing</i>	4,79
D	Pengadaan Listrik dan Gas/ <i>Electricity and Gas</i>	0,07
E	Pengadaan Air; Pengelolaan Sampah, Limbah, dan Daur Ulang/ <i>Water Supply; Sewerage, Waste Management, and Remediation Activities</i>	0,12
F	Konstruksi/ <i>Construction</i>	11,47
G	Perdagangan Besar dan Eceran; Reparasi Mobil dan Sepeda Motor/ <i>Wholesale and Retail Trade; Repair of Motor Vehicles and Motorcycles</i>	11,09
H	Transportasi dan Pergudangan/ <i>Transportation and Storage</i>	20,87
I	Penyediaan Akomodasi dan Makan Minum/ <i>Accommodation and Food Service Activities</i>	1,26
J	Informasi dan Komunikasi/ <i>Information and Communication</i>	1,43
K	Jasa Keuangan dan Asuransi/ <i>Financial and Insurance Activities</i>	2,03
L	Real Estat/ <i>Real Estate Activities</i>	3,66
M,N	Jasa Perusahaan/ <i>Business Activities</i>	0,14
O	Administrasi Pemerintahan, Pertahanan, dan Jaminan Sosial Wajib/ <i>Public Administration and Defence; Compulsory Social Security</i>	5,62
P	Jasa Pendidikan/ <i>Education</i>	4,41
Q	Jasa Kesehatan dan Kegiatan Sosial/ <i>Human Health and Social Work Activities</i>	2,17
R,S,T,U	Jasa Lainnya/ <i>Other Services Activities</i>	2,02
<b>C</b>	<b>Produk Domestik Regional Bruto/<i>Gross Domestic Regional Product</i></b>	<b>100,00</b>

Lanjutan Tabel/*Continued Table* 12.1.3

<b>Lapangan Usaha/Industry</b>		<b>2018*</b>
	(1)	(4)
A	Pertanian, Kehutanan, dan Perikanan/ <i>Agriculture, Forestry, and Fishing</i>	25,37
B	Pertambangan dan Penggalian/ <i>Mining and Quarrying</i>	4,06
C	Industri Pengolahan/ <i>Manufacturing</i>	4,68
D	Pengadaan Listrik dan Gas/ <i>Electricity and Gas</i>	0,07
E	Pengadaan Air; Pengelolaan Sampah, Limbah, dan Daur Ulang/ <i>Water Supply; Sewerage, Waste Management, and Remediation Activities</i>	0,11
F	Konstruksi/ <i>Construction</i>	12,00
G	Perdagangan Besar dan Eceran; Reparasi Mobil dan Sepeda Motor/ <i>Wholesale and Retail Trade; Repair of Motor Vehicles and Motorcycles</i>	11,48
H	Transportasi dan Pergudangan/ <i>Transportation and Storage</i>	19,11
I	Penyediaan Akomodasi dan Makan Minum/ <i>Accommodation and Food Service Activities</i>	1,24
J	Informasi dan Komunikasi/ <i>Information and Communication</i>	1,44
K	Jasa Keuangan dan Asuransi/ <i>Financial and Insurance Activities</i>	2,11
L	Real Estat/ <i>Real Estate Activities</i>	3,76
M,N	Jasa Perusahaan/ <i>Business Activities</i>	0,14
O	Administrasi Pemerintahan, Pertahanan, dan Jaminan Sosial Wajib/ <i>Public Administration and Defence; Compulsory Social Security</i>	5,57
P	Jasa Pendidikan/ <i>Education</i>	4,51
Q	Jasa Kesehatan dan Kegiatan Sosial/ <i>Human Health and Social Work Activities</i>	2,28
R,S,T,U	Jasa Lainnya/ <i>Other Services Activities</i>	2,06
<b>C</b>	<b>Produk Domestik Regional Bruto/<i>Gross Domestic Regional Product</i></b>	<b>100,00</b>

Lanjutan Tabel/*Continued Table* 12.1.3

Lapangan Usaha/ <i>Industry</i>		2019*
	(1)	(5)
A	Pertanian, Kehutanan, dan Perikanan/ <i>Agriculture, Forestry, and Fishing</i>	24,80
B	Pertambangan dan Penggalian/ <i>Mining and Quarrying</i>	4,52
C	Industri Pengolahan/ <i>Manufacturing</i>	4,64
D	Pengadaan Listrik dan Gas/ <i>Electricity and Gas</i>	0,07
E	Pengadaan Air; Pengelolaan Sampah, Limbah, dan Daur Ulang/ <i>Water Supply; Sewerage, Waste Management, and Remediation Activities</i>	0,11
F	Konstruksi/ <i>Construction</i>	13,67
G	Perdagangan Besar dan Eceran; Reparasi Mobil dan Sepeda Motor/ <i>Wholesale and Retail Trade; Repair of Motor Vehicles and Motorcycles</i>	11,86
H	Transportasi dan Pergudangan/ <i>Transportation and Storage</i>	17,27
I	Penyediaan Akomodasi dan Makan Minum/ <i>Accommodation and Food Service Activities</i>	1,20
J	Informasi dan Komunikasi/ <i>Information and Communication</i>	1,42
K	Jasa Keuangan dan Asuransi/ <i>Financial and Insurance Activities</i>	2,04
L	Real Estat/ <i>Real Estate Activities</i>	3,76
M,N	Jasa Perusahaan/ <i>Business Activities</i>	0,14
O	Administrasi Pemerintahan, Pertahanan, dan Jaminan Sosial Wajib/ <i>Public Administration and Defence; Compulsory Social Security</i>	5,44
P	Jasa Pendidikan/ <i>Education</i>	4,62
Q	Jasa Kesehatan dan Kegiatan Sosial/ <i>Human Health and Social Work Activities</i>	2,33
R,S,T,U	Jasa Lainnya/ <i>Other Services Activities</i>	2,11
<b>C</b>	<b>Produk Domestik Regional Bruto/<i>Gross Domestic Regional Product</i></b>	<b>100,00</b>

Lanjutan Tabel/*Continued Table* 12.1.3

Lapangan Usaha/ <i>Industry</i>		2020**
(1)		(6)
A	Pertanian, Kehutanan, dan Perikanan/ <i>Agriculture, Forestry, and Fishing</i>	27,05
B	Pertambangan dan Penggalian/ <i>Mining and Quarrying</i>	4,95
C	Industri Pengolahan/ <i>Manufacturing</i>	4,88
D	Pengadaan Listrik dan Gas/ <i>Electricity and Gas</i>	0,08
E	Pengadaan Air; Pengelolaan Sampah, Limbah, dan Daur Ulang/ <i>Water Supply; Sewerage, Waste Management, and Remediation Activities</i>	0,11
F	Konstruksi/ <i>Construction</i>	15,38
G	Perdagangan Besar dan Eceran; Reparasi Mobil dan Sepeda Motor/ <i>Wholesale and Retail Trade; Repair of Motor Vehicles and Motorcycles</i>	12,14
H	Transportasi dan Pergudangan/ <i>Transportation and Storage</i>	9,67
I	Penyediaan Akomodasi dan Makan Minum/ <i>Accommodation and Food Service Activities</i>	1,03
J	Informasi dan Komunikasi/ <i>Information and Communication</i>	1,74
K	Jasa Keuangan dan Asuransi/ <i>Financial and Insurance Activities</i>	2,50
L	Real Estat/ <i>Real Estate Activities</i>	4,10
M,N	Jasa Perusahaan/ <i>Business Activities</i>	0,15
O	Administrasi Pemerintahan, Pertahanan, dan Jaminan Sosial Wajib/ <i>Public Administration and Defence; Compulsory Social Security</i>	6,28
P	Jasa Pendidikan/ <i>Education</i>	5,16
Q	Jasa Kesehatan dan Kegiatan Sosial/ <i>Human Health and Social Work Activities</i>	2,58
R,S,T,U	Jasa Lainnya/ <i>Other Services Activities</i>	2,19
<b>C</b>	<b>Produk Domestik Regional Bruto/<i>Gross Domestic Regional Product</i></b>	<b>100,00</b>

Catatan/Note : <sup>†</sup> Angka diperbaiki/revised figures

\* Angka sementara/preliminary figures

\*\* Angka sangat sementara/very preliminary figures

Sumber/Source : BPS, berbagai sensus, survei dan sumber lain/*BPS-Statistics Indonesia, various census, survey, and other sources*

**Tabel**  
**Table** 12.1.4

**Laju Pertumbuhan Produk Domestik Regional Bruto Atas Dasar Harga Konstan 2010 Menurut Lapangan Usaha (persen), 2016–2020**  
***Growth Rate of Gross Regional Domestic Product at 2010 Constant Market Prices by Industry (percent), 2016–2020***

<b>Lapangan Usaha/Industry</b>		<b>2016</b>
	<b>(1)</b>	<b>(2)</b>
A	Pertanian, Kehutanan, dan Perikanan/ <i>Agriculture, Forestry, and Fishing</i>	2,86
B	Pertambangan dan Penggalian/ <i>Mining and Quarrying</i>	9,36
C	Industri Pengolahan/ <i>Manufacturing</i>	3,19
D	Pengadaan Listrik dan Gas/ <i>Electricity and Gas</i>	9,85
E	Pengadaan Air; Pengelolaan Sampah, Limbah, dan Daur Ulang/ <i>Water Supply; Sewerage, Waste Management, and Remediation Activities</i>	4,72
F	Konstruksi/ <i>Construction</i>	8,68
G	Perdagangan Besar dan Eceran; Reparasi Mobil dan Sepeda Motor/ <i>Wholesale and Retail Trade; Repair of Motor Vehicles and Motorcycles</i>	8,12
H	Transportasi dan Pergudangan/ <i>Transportation and Storage</i>	5,74
I	Penyediaan Akomodasi dan Makan Minum/ <i>Accommodation and Food Service Activities</i>	9,54
J	Informasi dan Komunikasi/ <i>Information and Communication</i>	8,62
K	Jasa Keuangan dan Asuransi/ <i>Financial and Insurance Activities</i>	11,11
L	Real Estat/ <i>Real Estate Activities</i>	6,54
M,N	Jasa Perusahaan/ <i>Business Activities</i>	6,72
O	Administrasi Pemerintahan, Pertahanan, dan Jaminan Sosial Wajib/ <i>Public Administration and Defence; Compulsory Social Security</i>	2,31
P	Jasa Pendidikan/ <i>Education</i>	6,01
Q	Jasa Kesehatan dan Kegiatan Sosial/ <i>Human Health and Social Work Activities</i>	5,78
R,S,T,U	Jasa Lainnya/ <i>Other Services Activities</i>	6,25
<b>C</b>	<b>roduk Domestik Regional Bruto/<i>Gross Domestic Regional Product</i></b>	<b>5,65</b>

Lanjutan Tabel/*Continued Table* 12.1.4

<b>Lapangan Usaha/Industry</b>		<b>2017</b>
	(1)	(3)
A	Pertanian, Kehutanan, dan Perikanan/ <i>Agriculture, Forestry, and Fishing</i>	6,37
B	Pertambangan dan Penggalian/ <i>Mining and Quarrying</i>	7,12
C	Industri Pengolahan/ <i>Manufacturing</i>	4,69
D	Pengadaan Listrik dan Gas/ <i>Electricity and Gas</i>	5,39
E	Pengadaan Air; Pengelolaan Sampah, Limbah, dan Daur Ulang/ <i>Water Supply; Sewerage, Waste Management, and Remediation Activities</i>	3,95
F	Konstruksi/ <i>Construction</i>	7,03
G	Perdagangan Besar dan Eceran; Reparasi Mobil dan Sepeda Motor/ <i>Wholesale and Retail Trade; Repair of Motor Vehicles and Motorcycles</i>	7,93
H	Transportasi dan Pergudangan/ <i>Transportation and Storage</i>	6,23
I	Penyediaan Akomodasi dan Makan Minum/ <i>Accommodation and Food Service Activities</i>	7,01
J	Informasi dan Komunikasi/ <i>Information and Communication</i>	8,02
K	Jasa Keuangan dan Asuransi/ <i>Financial and Insurance Activities</i>	10,48
L	Real Estat/ <i>Real Estate Activities</i>	6,81
M,N	Jasa Perusahaan/ <i>Business Activities</i>	5,34
O	Administrasi Pemerintahan, Pertahanan, dan Jaminan Sosial Wajib/ <i>Public Administration and Defence; Compulsory Social Security</i>	2,56
P	Jasa Pendidikan/ <i>Education</i>	5,62
Q	Jasa Kesehatan dan Kegiatan Sosial/ <i>Human Health and Social Work Activities</i>	6,02
R,S,T,U	Jasa Lainnya/ <i>Other Services Activities</i>	6,81
<b>C</b>	<b>Produk Domestik Regional Bruto/<i>Gross Domestic Regional Product</i></b>	<b>6,43</b>



Lanjutan Tabel/*Continued Table* 12.1.4

<b>Lapangan Usaha/Industry</b>		<b>2018'</b>
	(1)	(3)
A	Pertanian, Kehutanan, dan Perikanan/ <i>Agriculture, Forestry, and Fishing</i>	2,24
B	Pertambangan dan Penggalian/ <i>Mining and Quarrying</i>	6,53
C	Industri Pengolahan/ <i>Manufacturing</i>	1,55
D	Pengadaan Listrik dan Gas/ <i>Electricity and Gas</i>	1,14
E	Pengadaan Air; Pengelolaan Sampah, Limbah, dan Daur Ulang/ <i>Water Supply; Sewerage, Waste Management, and Remediation Activities</i>	0,32
F	Konstruksi/ <i>Construction</i>	5,49
G	Perdagangan Besar dan Eceran; Reparasi Mobil dan Sepeda Motor/ <i>Wholesale and Retail Trade; Repair of Motor Vehicles and Motorcycles</i>	5,73
H	Transportasi dan Pergudangan/ <i>Transportation and Storage</i>	-1,00
I	Penyediaan Akomodasi dan Makan Minum/ <i>Accommodation and Food Service Activities</i>	1,86
J	Informasi dan Komunikasi/ <i>Information and Communication</i>	5,34
K	Jasa Keuangan dan Asuransi/ <i>Financial and Insurance Activities</i>	6,87
L	Real Estat/ <i>Real Estate Activities</i>	4,94
M,N	Jasa Perusahaan/ <i>Business Activities</i>	5,08
O	Administrasi Pemerintahan, Pertahanan, dan Jaminan Sosial Wajib/ <i>Public Administration and Defence; Compulsory Social Security</i>	0,76
P	Jasa Pendidikan/ <i>Education</i>	5,53
Q	Jasa Kesehatan dan Kegiatan Sosial/ <i>Human Health and Social Work Activities</i>	7,54
R,S,T,U	Jasa Lainnya/ <i>Other Services Activities</i>	5,06
<b>C</b>	<b>Produk Domestik Regional Bruto/<i>Gross Domestic Regional Product</i></b>	<b>3,14</b>

Lanjutan Tabel/*Continued Table 12.1.4*

<b>Lapangan Usaha/Industry</b>		<b>2019*</b>
	(1)	(4)
A	Pertanian, Kehutanan, dan Perikanan/ <i>Agriculture, Forestry, and Fishing</i>	1,55
B	Pertambangan dan Penggalian/ <i>Mining and Quarrying</i>	13,09
C	Industri Pengolahan/ <i>Manufacturing</i>	3,60
D	Pengadaan Listrik dan Gas/ <i>Electricity and Gas</i>	9,59
E	Pengadaan Air; Pengelolaan Sampah, Limbah, dan Daur Ulang/ <i>Water Supply; Sewerage, Waste Management, and Remediation Activities</i>	-0,43
F	Konstruksi/ <i>Construction</i>	15,14
G	Perdagangan Besar dan Eceran; Reparasi Mobil dan Sepeda Motor/ <i>Wholesale and Retail Trade; Repair of Motor Vehicles and Motorcycles</i>	6,33
H	Transportasi dan Pergudangan/ <i>Transportation and Storage</i>	-5,55
I	Penyediaan Akomodasi dan Makan Minum/ <i>Accommodation and Food Service Activities</i>	1,78
J	Informasi dan Komunikasi/ <i>Information and Communication</i>	4,24
K	Jasa Keuangan dan Asuransi/ <i>Financial and Insurance Activities</i>	1,49
L	Real Estat/ <i>Real Estate Activities</i>	4,98
M,N	Jasa Perusahaan/ <i>Business Activities</i>	5,16
O	Administrasi Pemerintahan, Pertahanan, dan Jaminan Sosial Wajib/ <i>Public Administration and Defence; Compulsory Social Security</i>	3,43
P	Jasa Pendidikan/ <i>Education</i>	6,96
Q	Jasa Kesehatan dan Kegiatan Sosial/ <i>Human Health and Social Work Activities</i>	6,18
R,S,T,U	Jasa Lainnya/ <i>Other Services Activities</i>	5,36
<b>C</b>	<b>Produk Domestik Regional Bruto/<i>Gross Domestic Regional Product</i></b>	<b>4,06</b>

Lanjutan Tabel/*Continued Table* 12.1.4

Lapangan Usaha/ <i>Industry</i>		2020**
	(1)	(5)
A	Pertanian, Kehutanan, dan Perikanan/ <i>Agriculture, Forestry, and Fishing</i>	-0,42
B	Pertambangan dan Penggalian/ <i>Mining and Quarrying</i>	1,08
C	Industri Pengolahan/ <i>Manufacturing</i>	-3,05
D	Pengadaan Listrik dan Gas/ <i>Electricity and Gas</i>	9,72
E	Pengadaan Air; Pengelolaan Sampah, Limbah, dan Daur Ulang/ <i>Water Supply; Sewerage, Waste Management, and Remediation Activities</i>	-1,78
F	Konstruksi/ <i>Construction</i>	3,04
G	Perdagangan Besar dan Eceran; Reparasi Mobil dan Sepeda Motor/ <i>Wholesale and Retail Trade; Repair of Motor Vehicles and Motorcycles</i>	-5,57
H	Transportasi dan Pergudangan/ <i>Transportation and Storage</i>	-45,02
I	Penyediaan Akomodasi dan Makan Minum/ <i>Accommodation and Food Service Activities</i>	-20,43
J	Informasi dan Komunikasi/ <i>Information and Communication</i>	12,92
K	Jasa Keuangan dan Asuransi/ <i>Financial and Insurance Activities</i>	14,20
L	Real Estat/ <i>Real Estate Activities</i>	1,42
M,N	Jasa Perusahaan/ <i>Business Activities</i>	-2,87
O	Administrasi Pemerintahan, Pertahanan, dan Jaminan Sosial Wajib/ <i>Public Administration and Defence; Compulsory Social Security</i>	2,96
P	Jasa Pendidikan/ <i>Education</i>	1,60
Q	Jasa Kesehatan dan Kegiatan Sosial/ <i>Human Health and Social Work Activities</i>	0,72
R,S,T,U	Jasa Lainnya/ <i>Other Services Activities</i>	-5,41
<b>C</b>	<b>Produk Domestik Regional Bruto/<i>Gross Domestic Regional Product</i></b>	<b>-6,68</b>

Catatan/Note : <sup>†</sup> Angka diperbaiki/revised figures

\* Angka sementara/preliminary figures

\*\* Angka sangat sementara/very preliminary figures

Sumber/Source : BPS, berbagai sensus, survei dan sumber lain/*BPS-Statistics Indonesia, various census, survey, and other sources*

## 12.2 PDRB MENURUT PENGELUARAN GRDP BY EXPANDITURE

**Tabel 12.2.1** **Produk Domestik Regional Bruto Atas Dasar Harga Berlaku Menurut Pengeluaran di Kabupaten Lombok Tengah (Miliar rupiah), 2015–2019**  
*Gross Regional Domestic Product at Current Market Prices by Expenditure in Lombok Tengah Regency (Billions rupiahs), 2015–2019*

Komponen Pengeluaran/ Expenditure Component	2015
(1)	(2)
"Pengeluaran Konsumsi Rumah Tangga / Households Consumption Expenditure"	9 803,67
"Pengeluaran Konsumsi LNPR / NPISHs Consumption Expenditure"	144,73
"Pengeluaran Konsumsi Pemerintah / Government Consumption Expenditure"	1 952,28
"Pembentukan Modal Tetap Bruto / Gross Fixed Capital Formation"	5 496,00
"Perubahan Inventori / Changes in Inventories"	30,71
"Net Ekspor Barang dan Jasa/ Net Export of Goods and Services"	-4 301,58
<b>Produk Domestik Regional Bruto/Gross Domestic Regional Product</b>	<b>13 125,82</b>

Lanjutan Tabel/*Continued Table* 12.2.1

<b>Komponen Pengeluaran/ Expenditure Component</b>	<b>2016</b>
(1)	(2)
"Pengeluaran Konsumsi Rumah Tangga / Households Consumption Expenditure"	10 499,16
"Pengeluaran Konsumsi LNPR / NPISHs Consumption Expenditure"	156,83
"Pengeluaran Konsumsi Pemerintah / Government Consumption Expenditure"	2 056,75
"Pembentukan Modal Tetap Bruto / Gross Fixed Capital Formation"	6 278,14
"Perubahan Inventori / Changes in Inventories"	46,49
"Net Ekspor Barang dan Jasa/ Net Export of Goods and Services"	-4 613,61
<b>Produk Domestik Regional Bruto/Gross Domestic Regional Product</b>	<b>14 423,75</b>

Lanjutan Tabel/*Continued Table* 12.2.1

Komponen Pengeluaran/ <i>Expenditure Component</i>	2017 <sup>a</sup>
(1)	(2)
"Pengeluaran Konsumsi Rumah Tangga / <i>Households Consumption Expenditure</i> "	11 213,17
"Pengeluaran Konsumsi LNPRT / <i>NPISHs Consumption Expenditure</i> "	174,61
"Pengeluaran Konsumsi Pemerintah / <i>Government Consumption Expenditure</i> "	2 215,91
"Pembentukan Modal Tetap Bruto / <i>Gross Fixed Capital Formation</i> "	6 842,92
"Perubahan Inventori / <i>Changes in Inventories</i> "	52,68
"Net Ekspor Barang dan Jasa/ <i>Net Export of Goods and Services</i> "	-4 720,04
<b>Produk Domestik Regional Bruto/<i>Gross Domestic Regional Product</i></b>	<b>15 779,24</b>

Lanjutan Tabel/*Continued Table* 12.2.1

Komponen Pengeluaran/ <i>Expenditure Component</i>	2018*
(1)	(2)
"Pengeluaran Konsumsi Rumah Tangga / <i>Households Consumption Expenditure</i> "	11 846,62
"Pengeluaran Konsumsi LNPRT / <i>NPISHs Consumption Expenditure</i> "	198,91
"Pengeluaran Konsumsi Pemerintah / <i>Government Consumption Expenditure</i> "	2 282,89
"Pembentukan Modal Tetap Bruto / <i>Gross Fixed Capital Formation</i> "	7 341,65
"Perubahan Inventori / <i>Changes in Inventories</i> "	52,72
"Net Ekspor Barang dan Jasa/ <i>Net Export of Goods and Services</i> "	-5 008,47
<b>Produk Domestik Regional Bruto/<i>Gross Domestic Regional Product</i></b>	<b>16 714,31</b>

Lanjutan Tabel/Continued Table 12.2.1

Komponen Pengeluaran/ Expenditure Component	2019**
(1)	(2)
"Pengeluaran Konsumsi Rumah Tangga / Households Consumption Expenditure"	12 506,09
"Pengeluaran Konsumsi LNPRT / NPISHs Consumption Expenditure"	210,72
"Pengeluaran Konsumsi Pemerintah / Government Consumption Expenditure"	2 353,34
"Pembentukan Modal Tetap Bruto / Gross Fixed Capital Formation"	8 132,21
"Perubahan Inventori / Changes in Inventories"	52,06
"Net Ekspor Barang dan Jasa/ Net Export of Goods and Services"	-5 373,42
<b>Produk Domestik Regional Bruto/Gross Domestic Regional Product</b>	<b>17 881,01</b>

Catatan/Note : † Angka diperbaiki/revised figures

\* Angka sementara/preliminary figures

\*\* Angka sangat sementara/very preliminary figures

Sumber/Source : BPS, berbagai sensus, survei dan sumber lain/BPS-Statistics Indonesia, various census, survey, and other sources



**Tabel**  
**Table** 12.2.2

**Produk Domestik Regional Bruto Atas Dasar Harga Konstan 2010 Menurut Pengeluaran di Kabupaten Lombok Tengah (Miliar rupiah), 2015–2019**  
**Gross Regional Domestic Product at 2010 Constant Market Prices by Expenditure in Lombok Tengah Regency (Billions rupiahs), 2015–2019**

<b>Komponen Pengeluaran/ Expenditure Component</b>	<b>2015</b>
(1)	(2)
"Pengeluaran Konsumsi Rumah Tangga / Households Consumption Expenditure"	7 595,40
"Pengeluaran Konsumsi LNPRT / NPISHs Consumption Expenditure"	112,89
"Pengeluaran Konsumsi Pemerintah / Government Consumption Expenditure"	1 306,11
"Pembentukan Modal Tetap Bruto / Gross Fixed Capital Formation"	3 864,46
"Perubahan Inventori / Changes in Inventories"	19,24
"Net Ekspor Barang dan Jasa / Net Export of Goods and Services"	-2 624,00
<b>Produk Domestik Regional Bruto/Gross Domestic Regional Product</b>	<b>10 274,09</b>

Lanjutan Tabel/Continued Table 12.2.2

<b>Komponen Pengeluaran/ Expenditure Component</b>	<b>2016</b>
(1)	(2)
"Pengeluaran Konsumsi Rumah Tangga /	
Households Consumption Expenditure"	7 734,09
"Pengeluaran Konsumsi LNPR /	
NPISHs Consumption Expenditure"	118,58
"Pengeluaran Konsumsi Pemerintah /	
Government Consumption Expenditure"	1 323,54
"Pembentukan Modal Tetap Bruto /	
Gross Fixed Capital Formation"	4 212,06
"Perubahan Inventori /	
Changes in Inventories"	32,67
"Net Ekspor Barang dan Jasa/	
Net Export of Goods and Services"	-2 565,96
<b>Produk Domestik Regional Bruto/Gross Domestic Regional Product</b>	<b>10 854,98</b>

Lanjutan Tabel/*Continued Table* 12.2.2

<b>Komponen Pengeluaran/ Expenditure Component</b>	<b>2017<sup>a</sup></b>
(1)	(2)
"Pengeluaran Konsumsi Rumah Tangga / Households Consumption Expenditure"	7 949,05
"Pengeluaran Konsumsi LNPRT / NPISHs Consumption Expenditure"	126,90
"Pengeluaran Konsumsi Pemerintah / Government Consumption Expenditure"	1 387,82
"Pembentukan Modal Tetap Bruto / Gross Fixed Capital Formation"	4 446,06
"Perubahan Inventori / Changes in Inventories"	36,59
"Net Ekspor Barang dan Jasa/ Net Export of Goods and Services"	-2 392,96
<b>Produk Domestik Regional Bruto/Gross Domestic Regional Product</b>	<b>11 553,46</b>

Lanjutan Tabel/Continued Table 12.2.2

Komponen Pengeluaran/ Expenditure Component	2018*
(1)	(2)
"Pengeluaran Konsumsi Rumah Tangga / Households Consumption Expenditure"	8 121,92
"Pengeluaran Konsumsi LNPRT / NPISHs Consumption Expenditure"	139,65
"Pengeluaran Konsumsi Pemerintah / Government Consumption Expenditure"	1 405,03
"Pembentukan Modal Tetap Bruto / Gross Fixed Capital Formation"	4 647,31
"Perubahan Inventori / Changes in Inventories"	35,68
"Net Ekspor Barang dan Jasa/ Net Export of Goods and Services"	-2430,90
<b>Produk Domestik Regional Bruto/Gross Domestic Regional Product</b>	<b>11 918,69</b>

Lanjutan Tabel/*Continued Table* 12.2.2

<b>Komponen Pengeluaran/ Expenditure Component</b>	<b>2019**</b>
(1)	(2)
"Pengeluaran Konsumsi Rumah Tangga / Households Consumption Expenditure"	8 345,37
"Pengeluaran Konsumsi LNPRT / NPISHs Consumption Expenditure"	144,21
"Pengeluaran Konsumsi Pemerintah / Government Consumption Expenditure"	1 434,76
"Pembentukan Modal Tetap Bruto / Gross Fixed Capital Formation"	5 006,37
"Perubahan Inventori / Changes in Inventories"	34,31
"Net Ekspor Barang dan Jasa/ Net Export of Goods and Services"	-2 561,36
<b>Produk Domestik Regional Bruto/Gross Domestic Regional Product</b>	<b>12 403,66</b>

Catatan/Note : <sup>†</sup> Angka diperbaiki/revised figures

\* Angka sementara/preliminary figures

\*\* Angka sangat sementara/very preliminary figures

Sumber/Source : BPS, berbagai sensus, survei dan sumber lain/BPS-Statistics Indonesia, various census, survey, and other sources

**Tabel 12.2.3**      **Distribusi Persentase Produk Domestik Regional Bruto Atas Dasar Harga Berlaku Menurut Pengeluaran di Kabupaten Lombok Tengah, 2015–2019**  
**Percentage Distribution of Gross Regional Domestic Product at Current Market Prices by Expenditure in Lombok Tengah Regency, 2015–2019**

Komponen Pengeluaran/ Expenditure Component	2015
(1)	(2)
"Pengeluaran Konsumsi Rumah Tangga / Households Consumption Expenditure"	74,69
"Pengeluaran Konsumsi LNPRT / NPISHs Consumption Expenditure"	1,10
"Pengeluaran Konsumsi Pemerintah / Government Consumption Expenditure"	14,87
"Pembentukan Modal Tetap Bruto / Gross Fixed Capital Formation"	41,87
"Perubahan Inventori / Changes in Inventories"	0,23
"Net Ekspor Barang dan Jasa / Net Export of Goods and Services"	-32,77
<b>Produk Domestik Regional Bruto/Gross Domestic Regional Product</b>	<b>100,00</b>

Lanjutan Tabel/*Continued Table* 12.2.3

<b>Komponen Pengeluaran/ Expenditure Component</b>	<b>2016</b>
(1)	(2)
"Pengeluaran Konsumsi Rumah Tangga / Households Consumption Expenditure"	72,79
"Pengeluaran Konsumsi LNPRT / NPISHs Consumption Expenditure"	1,09
"Pengeluaran Konsumsi Pemerintah / Government Consumption Expenditure"	14,26
"Pembentukan Modal Tetap Bruto / Gross Fixed Capital Formation"	43,53
"Perubahan Inventori / Changes in Inventories"	0,32
"Net Ekspor Barang dan Jasa/ Net Export of Goods and Services"	-31,99
<b>Produk Domestik Regional Bruto/Gross Domestic Regional Product</b>	<b>100,00</b>

Lanjutan Tabel/Continued Table 12.2.3

Komponen Pengeluaran/ Expenditure Component	2017 <sup>a</sup>
(1)	(2)
"Pengeluaran Konsumsi Rumah Tangga / Households Consumption Expenditure"	71,06
"Pengeluaran Konsumsi LNPRT / NPISHs Consumption Expenditure"	1,11
"Pengeluaran Konsumsi Pemerintah / Government Consumption Expenditure"	14,04
"Pembentukan Modal Tetap Bruto / Gross Fixed Capital Formation"	43,37
"Perubahan Inventori / Changes in Inventories"	0,33
"Net Ekspor Barang dan Jasa/ Net Export of Goods and Services"	-29,91
<b>Produk Domestik Regional Bruto/Gross Domestic Regional Product</b>	<b>100,00</b>



Lanjutan Tabel/*Continued Table* 12.2.3

Komponen Pengeluaran/ <i>Expenditure Component</i>	2018*
(1)	(2)
"Pengeluaran Konsumsi Rumah Tangga / <i>Households Consumption Expenditure</i> "	70,88
"Pengeluaran Konsumsi LNPRT / <i>NPISHs Consumption Expenditure</i> "	1,19
"Pengeluaran Konsumsi Pemerintah / <i>Government Consumption Expenditure</i> "	13,66
"Pembentukan Modal Tetap Bruto / <i>Gross Fixed Capital Formation</i> "	43,92
"Perubahan Inventori / <i>Changes in Inventories</i> "	0,32
"Net Ekspor Barang dan Jasa/ <i>Net Export of Goods and Services</i> "	-29,97
<b>Produk Domestik Regional Bruto/<i>Gross Domestic Regional Product</i></b>	<b>100,00</b>

Catatan/Note : <sup>†</sup> Angka diperbaiki/revised figures

\* Angka sementara/preliminary figures

\*\* Angka sangat sementara/very preliminary figures

Sumber/Source : BPS, berbagai sensus, survei dan sumber lain/*BPS-Statistics Indonesia, various census, survey, and other sources*

Lanjutan Tabel/*Continued Table* 12.2.3

<b>Komponen Pengeluaran/ Expenditure Component</b>	<b>2019**</b>
(1)	(2)
"Pengeluaran Konsumsi Rumah Tangga / Households Consumption Expenditure"	69,94
"Pengeluaran Konsumsi LNPR / NPISHs Consumption Expenditure"	1,18
"Pengeluaran Konsumsi Pemerintah / Government Consumption Expenditure"	13,16
"Pembentukan Modal Tetap Bruto / Gross Fixed Capital Formation"	45,48
"Perubahan Inventori / Changes in Inventories"	0,29
"Net Ekspor Barang dan Jasa/ Net Export of Goods and Services"	-30,05
<b>Produk Domestik Regional Bruto/Gross Domestic Regional Product</b>	<b>100,00</b>

**Tabel**  
**Table** 12.2.4

**Laju Pertumbuhan Produk Domestik Regional Bruto  
Atas Dasar Harga Konstan 2010 Menurut Pengeluaran di  
Kabupaten Lombok Tengah (persen), 2015–2019  
Growth Rate of Gross Regional Domestic Product at 2010  
Constant Market Prices by Expenditure in Lombok Tengah  
Regency (percent), 2015–2019**

<b>Komponen Pengeluaran/ Expenditure Component</b>	<b>2015</b>
(1)	(2)
"Pengeluaran Konsumsi Rumah Tangga / Households Consumption Expenditure"	3,25
"Pengeluaran Konsumsi LNPR / NPISHs Consumption Expenditure"	7,49
"Pengeluaran Konsumsi Pemerintah / Government Consumption Expenditure"	1,83
"Pembentukan Modal Tetap Bruto / Gross Fixed Capital Formation"	10,70
"Perubahan Inventori / Changes in Inventories"	-
"Net Ekspor Barang dan Jasa/ Net Export of Goods and Services"	-
<b>Produk Domestik Regional Bruto/Gross Domestic Regional Product</b>	<b>5,60</b>

Lanjutan Tabel/Continued Table 12.2.4

Komponen Pengeluaran/ Expenditure Component	2016
(1)	(2)
"Pengeluaran Konsumsi Rumah Tangga / Households Consumption Expenditure"	1,83
"Pengeluaran Konsumsi LNPRT / NPISHs Consumption Expenditure"	5,04
"Pengeluaran Konsumsi Pemerintah / Government Consumption Expenditure"	1,33
"Pembentukan Modal Tetap Bruto / Gross Fixed Capital Formation"	8,99
"Perubahan Inventori / Changes in Inventories"	-
"Net Ekspor Barang dan Jasa/ Net Export of Goods and Services"	-
<b>Produk Domestik Regional Bruto/Gross Domestic Regional Product</b>	<b>5,65</b>

Lanjutan Tabel/*Continued Table* 12.2.4

<b>Komponen Pengeluaran/ Expenditure Component</b>	<b>2017<sup>a</sup></b>
(1)	(2)
"Pengeluaran Konsumsi Rumah Tangga / Households Consumption Expenditure"	2,78
"Pengeluaran Konsumsi LNPRT / NPISHs Consumption Expenditure"	7,02
"Pengeluaran Konsumsi Pemerintah / Government Consumption Expenditure"	4,86
"Pembentukan Modal Tetap Bruto / Gross Fixed Capital Formation"	5,56
"Perubahan Inventori / Changes in Inventories"	-
"Net Ekspor Barang dan Jasa/ Net Export of Goods and Services"	-
<b>Produk Domestik Regional Bruto/Gross Domestic Regional Product</b>	<b>6,43</b>

Lanjutan Tabel/Continued Table 12.2.4

Komponen Pengeluaran/ <i>Expenditure Component</i>	2018*
(1)	(2)
"Pengeluaran Konsumsi Rumah Tangga / <i>Households Consumption Expenditure</i> "	2,17
"Pengeluaran Konsumsi LNPRT / <i>NPISHs Consumption Expenditure</i> "	10,04
"Pengeluaran Konsumsi Pemerintah / <i>Government Consumption Expenditure</i> "	1,24
"Pembentukan Modal Tetap Bruto / <i>Gross Fixed Capital Formation</i> "	4,53
"Perubahan Inventori / <i>Changes in Inventories</i> "	-
"Net Ekspor Barang dan Jasa/ <i>Net Export of Goods and Services</i> "	-
<b>Produk Domestik Regional Bruto/<i>Gross Domestic Regional Product</i></b>	<b>3,16</b>

Lanjutan Tabel/Continued Table 12.2.4

Komponen Pengeluaran/ <i>Expenditure Component</i>	2019**	
	(1)	(2)
"Pengeluaran Konsumsi Rumah Tangga / <i>Households Consumption Expenditure</i> "		2,75
"Pengeluaran Konsumsi LNPR / <i>NPISHs Consumption Expenditure</i> "		3,27
"Pengeluaran Konsumsi Pemerintah / <i>Government Consumption Expenditure</i> "		2,12
"Pembentukan Modal Tetap Bruto / <i>Gross Fixed Capital Formation</i> "		7,73
"Perubahan Inventori / <i>Changes in Inventories</i> "		-
"Net Ekspor Barang dan Jasa/ <i>Net Export of Goods and Services</i> "		-
<b>Produk Domestik Regional Bruto/<i>Gross Domestic Regional Product</i></b>		<b>4,07</b>

Catatan/Note : <sup>†</sup> Angka diperbaiki/revised figures

\* Angka sementara/preliminary figures

\*\* Angka sangat sementara/very preliminary figures

Sumber/Source : BPS, berbagai sensus, survei dan sumber lain/BPS-Statistics Indonesia, various census, survey, and other sources

<https://lomboktengahkab.bps.go.id>

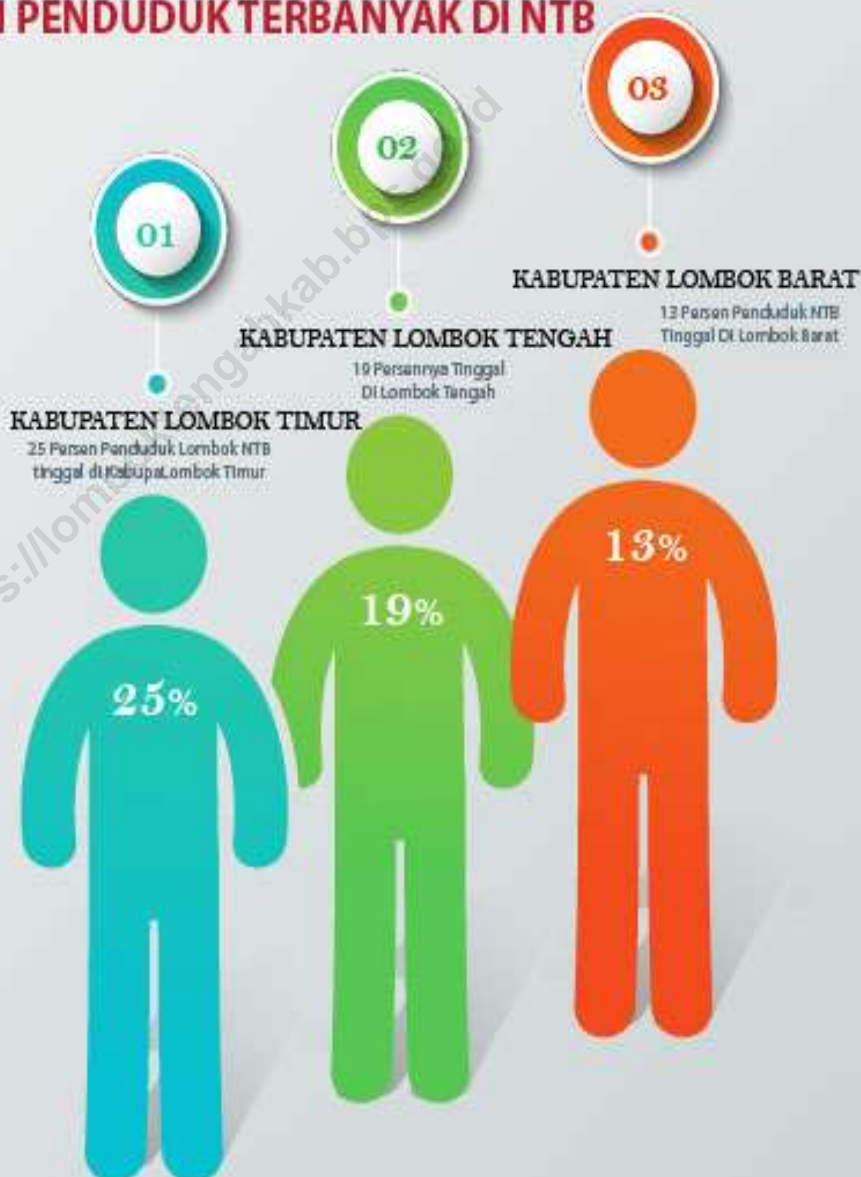


# PERBANDINGAN ANTAR KABUPATEN

# 13

*Regency/Municipal Comparison*

## TIGA KABUPATEN DENGAN PENDUDUK TERBANYAK DI NTB



<https://lomboktengahkab.bps.go.id>

**PENJELASAN TEKNIS****TECHNICAL NOTES**

1. Sumber utama data kependudukan adalah sensus penduduk yang dilaksanakan setiap sepuluh tahun sekali. Sensus penduduk telah dilaksanakan sebanyak enam kali sejak Indonesia merdeka, yaitu tahun 1961, 1971, 1980, 1990, 2000, dan 2010. Di dalam sensus penduduk, pencacahan dilakukan terhadap seluruh penduduk yang berdomisili di wilayah teritorial Indonesia termasuk warga negara asing kecuali anggota korps diplomatik negara sahabat beserta keluarganya. Metode pengumpulan data dalam sensus dilakukan dengan wawancara antara petugas sensus dengan responden dan juga melalui e-census. Pencatatan penduduk menggunakan konsep usual residence, yaitu konsep di mana penduduk biasa bertempat tinggal. Bagi penduduk yang bertempat tinggal tetap dicacah di mana mereka biasa tinggal, sedangkan untuk penduduk yang tidak bertempat tinggal tetap dicacah di tempat di mana mereka ditemukan petugas sensus pada malam 'Hari Sensus'. Termasuk penduduk yang tidak bertempat tinggal tetap adalah tuna wisma, awak kapal berbendera Indonesia, penghuni perahu/rumah apung, masyarakat terpencil/terasing, dan pengungsi. Bagi mereka

1. *The main source of demographic data is population census, which is conducted every ten years. Population Census has been conducted six times since Indonesia's independence: 1961, 1971, 1980, 1990, 2000, and 2010. The population census enumerates all residents who domicile in the entire territory of Indonesia including foreign citizens except the diplomatic corps members and their families. The method of data collection in a population census involves interviewing respondents and conducting e-census. Enumeration of the population uses the concept of "usual residence", which is the concept of "places where people usually live". De jure was applied to the permanent residents, while de facto was applied to non-permanent residents. The permanent residents were enumerated in place where they normally live, the non-permanent residents were enumerated where they were found by the enumerators, on the night of 'Census Date'. The non permanent residents include homeless people, ship crew, boat people, remote area community, and internally displaced persons. Those who had permanent residence and had been travelling away from their home for six months or more were not enumerated in their permanent place, but in the place where they*

yang mempunyai tempat tinggal tetap dan sedang bepergian ke luar wilayah lebih dari enam bulan, tidak dicacah di tempat tinggalnya, tetapi dicacah di tempat tujuannya. Untuk tahun yang tidak dilaksanakan sensus penduduk, data kependudukan diperoleh dari hasil proyeksi penduduk. Proyeksi penduduk merupakan suatu perhitungan ilmiah yang didasarkan pada asumsi dari komponen-komponen perubahan penduduk, yaitu kelahiran, kematian, dan migrasi. Proyeksi penduduk Indonesia 2010–2035 menggunakan data dasar penduduk hasil SP2010.

2. Penduduk miskin adalah penduduk yang memiliki rata-rata pengeluaran per kapita per bulan di bawah Garis Kemiskinan.
3. Garis Kemiskinan Makanan (GKM) merupakan nilai pengeluaran kebutuhan minimum makanan yang disetarakan dengan 2.100 kkalori per kapita per hari. Garis Kemiskinan Non-Makanan (GKNM) adalah kebutuhan minimum untuk perumahan, sandang, pendidikan, kesehatan, dan kebutuhan dasar lainnya.

*were during the census. For the periods where the population census is not conducted, population projection is done to estimate population during those years. The population projection is an estimate based on the demographic components, such as birth, death, and migration. Indonesia's 2010–2035 population projection used the 2010 Population Census as the base population.*

2. *A person whose expenditure per capita per month is below the poverty line is considered to be poor.*
3. *The Food Poverty Line refers to the daily minimum requirement of 2,100 kcal per capita per day. The Non-Food Poverty Line refers to the minimum requirement for household necessities for clothing, education, health, and other basic individual needs.*

**ULASAN**

Provinsi Nusa Tenggara Barat terdiri dari 10 Kota/Kabupaten. Kabupaten Lombok Barat Lombok Timur Lombok Tengah Lombok Utara dan Kota Mataram terletak di Pulau Lombok. Sedangkan Kabupaten Sumbawa Bima Dompu Lombok Tengah dan Kota Bima terletak di Pulau Sumbawa.

Berdasarkan jumlah penduduk Kabupaten Lombok Tengah merupakan kabupaten dengan jumlah penduduk terbanyak kedua setelah Kabupaten Lombok Timur yakni sebanyak 1.034.859 jiwa.

**DESCRIPTION**

*Nusa Tenggara Barat Province consists of 10 municipality/regency. Lombok Barat Regency Lombok Timur Regency Lombok Tengah Regency Lombok Utara Regency and Mataram City located in Lombok Island. Meanwhile Sumbawa Regency Bima Regency Dompu Regency Lombok Tengah Regency and Bima City located in Sumbawa island.*

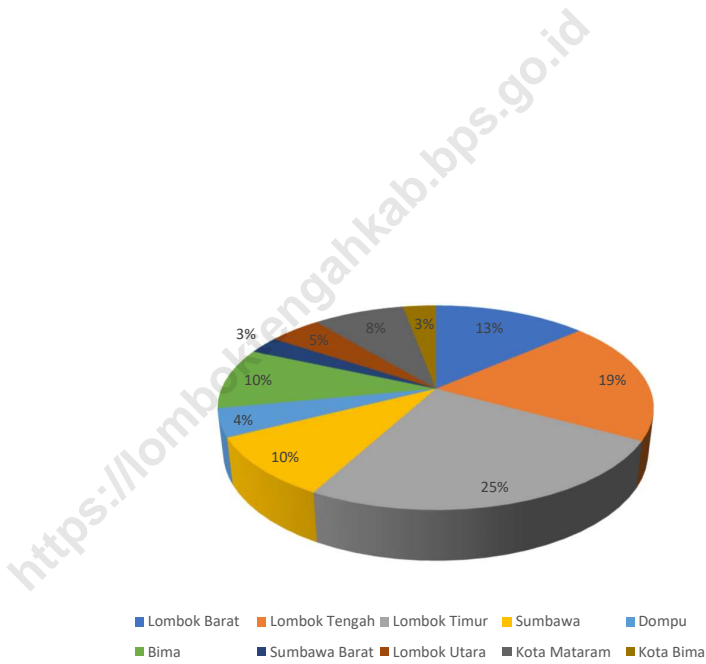
*Based on the total population Lombok Tengah Regency is the second largest population after Lombok Timur regency. Lombok Tengah Regency population is 1.034.859 peoples.*

<https://lomboktengahkab.go.id>

<https://lomboktengahkab.bps.go.id>

**Gambar** 13.1  
**Figures**

**Komposisi Penduduk Provinsi Nusa Tenggara Barat Menurut Kabupaten/Kota, 2020**  
*Population Of Nusa Tenggara Barat Province by Regency/ Municipality in ,2020*



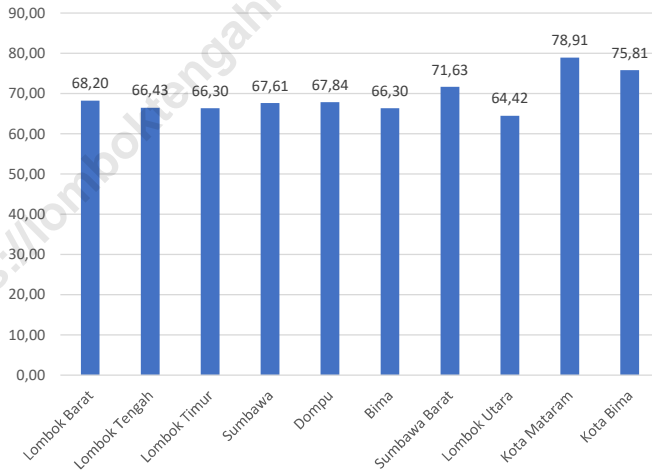
Sumber/Source : BPS, berbagai sensus, survei dan sumber lain/BPS-Statistics Indonesia, various census, survey, and other sources

<https://lomboktengahkab.bps.go.id>



**Gambar** 13.2  
**Figures**

**Indeks Pembangunan Manusia Menurut Kabupaten/  
Kota di Provinsi Nusa Tenggara Barat, 2020**  
*Human Development Index by Regency/Municipality in  
Nusa Tenggara Barat Province, 2020*



Sumber/Source : BPS, berbagai sensus, survei dan sumber lain/BPS-Statistics Indonesia, various census, survey, and other sources

<https://lomboktengahkab.bps.go.id>

**Tabel**  
**Table** 13.1

**Penduduk, Laju Pertumbuhan Penduduk, Distribusi Persentase Penduduk, Rasio Jenis Kelamin Penduduk Menurut Kabupaten/Kota di Provinsi Nusa Tenggara Barat**  
*Population, Population Growth Rate, Percentage Distribution of Population, and Population Sex Ratio by Regency/Municipality in Nusa Tenggara Barat Province*

Kabupaten/Kota Regency/Municipality	Penduduk (jiwa) Population		Laju Pertumbuhan Penduduk per Tahun/ Annual Population Growth Rate (%) *	
	2010	2020	2010	2020
(1)	(2)	(3)	(4)	(5)
Lombok Barat	599 986	721 481	1,50	1,80
Lombok Tengah	860 209	1 034 859	0,94	1,80
Lombok Timur	1 105 582	1 325 240	0,78	1,77
Sumbawa	415 789	509 753	0,94	1,99
Dompu	218 973	236 665	1,44	0,75
Bima	439 228	514 105	1,05	1,53
Sumbawa Barat	114 951	145 798	2,73	2,33
Lombok Utara	200 072	247 400	0,94	2,08
Kota Mataram	402 843	429 651	1,97	0,63
Kota Bima	142 579	155 140	2,03	0,82
<b>Nusa Tenggara Barat</b>	<b>4 500 212</b>	<b>5 320 092</b>	<b>1,17</b>	<b>1,63</b>

Catatan/Note: -

Sumber/Source: BPS, Sensus Penduduk/BPS-Statistics Indonesia, census

Kabupaten/Kota Regency/Municipality	Persentase Penduduk Percentage of Total Population		Rasio Jenis Kelamin Penduduk Population Sex Ratio	
	2010	2020	2010	2020
(1)	(6)	(7)	(8)	(9)
Lombok Barat	11,28	13,56	95,78	100,48
Lombok Tengah	16,17	19,45	89,84	98,82
Lombok Timur	20,78	24,91	87,25	99,07
Sumbawa	7,82	9,58	104,21	99,61
Dompu	4,12	4,45	102,18	101,16
Bima	8,26	9,66	99,22	101,29
Sumbawa Barat	2,16	2,74	102,82	102,19
Lombok Utara	3,76	4,65	97,30	100,76
Kota Mataram	7,57	8,08	97,95	99,02
Kota Bima	2,68	2,92	96,47	98,56
<b>Nusa Tenggara Barat</b>	<b>84,59</b>	<b>100,00</b>	<b>94,26</b>	<b>99,71</b>

**Tabel**  
**Table** 13.2

**Laju Pertumbuhan Produk Domestik Regional Bruto Atas Dasar Harga Konstan 2010 Menurut Kabupaten/Kota di Provinsi Nusa Tenggara Barat (persen), 2016–2020**  
**Rate of Growth of Gross Regional Domestic Products at Constant 2010 Prices by Regency/Municipality in Nusa Tenggara Barat Province (percent), 2016–2020**

Kabupaten/Kota Regency/Municipality	2016	2017	2018	2019	2020
(1)	(2)	(3)	(4)	(5)	(6)
Lombok Barat	5,70	6,54	0,57	3,84	-7,08
Lombok Tengah	5,65	6,43	3,14	4,06	-6,68
Lombok Timur	5,23	6,25	3,40	4,70	-3,10
Sumbawa	5,42	6,86	4,16	4,86	-4,13
Dompu	5,19	6,75	4,38	4,45	-3,21
Bima	5,30	6,27	4,04	4,26	-3,49
Sumbawa Barat	7,02	-19,41	-34,57	-1,17	28,78
Lombok Utara	5,22	6,14	-0,87	5,88	-7,44
Kota Mataram	8,01	8,07	4,95	5,58	-5,50
Kota Bima	5,79	6,65	4,70	5,15	-4,95
<b>Nusa Tenggara Barat</b>	<b>5,81</b>	<b>0,09</b>	<b>-4,50</b>	<b>3,90</b>	<b>-0,64</b>

Catatan/Note: -

Sumber/Source: BPS, berbagai sensus, survei dan sumber lain/BPS-Statistics Indonesia, various census, survey, and other sources

**Tabel**  
**Table** 13.3

**Jumlah Penduduk Miskin Menurut Kabupaten/Kota di  
Provinsi Nusa Tenggara Barat (ribu), 2016–2020**  
**Number of Poor Population by Regency/Municipality in  
Nusa Tenggara Barat Province (thousand), 2016–2020**

Kabupaten/Kota Regency/Municipality	2016	2017	2018	2019	2020
(1)	(2)	(3)	(4)	(5)	(6)
Lombok Barat	110,85	110,69	103,77	105,04	100,25
Lombok Tengah	145,37	142,14	130,00	128,82	128,10
Lombok Timur	216,18	215,81	196,87	193,56	183,84
Sumbawa	71,66	68,69	63,77	63,49	62,88
Dompu	34,31	32,85	30,74	30,81	30,97
Bima	72,36	72,14	71,65	71,95	71,32
Sumbawa Barat	22,47	22,33	20,36	20,45	20,20
Lombok Utara	71,02	69,24	62,86	63,84	59,86
Kota Mataram	44,81	44,53	42,60	43,19	41,80
Kota Bima	15,42	15,36	14,84	14,80	14,66
<b>Nusa Tenggara Barat</b>	<b>804,44</b>	<b>793,78</b>	<b>737,46</b>	<b>735,96</b>	<b>713,89</b>

Catatan/Note: ...

Sumber/Source: BPS /BPS-Statistics Indonesia

**Tabel**  
**Table** 13.4

**Indeks Pembangunan Manusia Menurut Kabupaten/Kota  
di Provinsi Nusa Tenggara Barat, 2016–2020**  
*Human Development Index by Regency/Municipality in  
Nusa Tenggara Barat Province, 2016–2020*

Kabupaten/Kota Regency/Municipality	2016	2017	2018	2019	2020
(1)	(2)	(3)	(4)	(5)	(6)
Lombok Barat	65.55	66,37	67.18	68.03	68.20
Lombok Tengah	63.22	64.36	65.36	66.36	66.43
Lombok Timur	63.70	64.37	65.35	66.23	66.30
Sumbawa	64.89	65.84	66.77	67.60	67.61
Dompu	65.48	66.33	66.97	67.83	67.84
Bima	64.15	65.01	65.62	66.37	66.30
Sumbawa Barat	69.26	70.08	70.71	71.52	71.63
Lombok Utara	62.24	63.04	63.83	64.49	64.42
Kota Mataram	77.20	77.84	78.43	79.10	78.91
Kota Bima	73.67	74.36	75.04	75.80	75.81
<b>Nusa Tenggara Barat</b>	<b>65.81</b>	<b>66.58</b>	<b>67.30</b>	<b>68.14</b>	<b>68.25</b>

Catatan/Note: ...

Sumber/Source: BPS /BPS-Statistics Indonesia

<https://lomboktengahkab.bps.go.id>







Sensus  
Penduduk  
2020

#MencatatIndonesia

# DATA

## MENCERDASKAN BANGSA

*Enlighten The Nation*



**BADAN PUSAT STATISTIK**  
**KABUPATEN LOMBOK TENGAH**  
**BPS-STATISTICS OF LOMBOK TENGAH REGENCY**

Jl. Kalimantan No. 2 Praya Lombok Tengah NTB 83514  
Telp. (0370)-654681, E-mail: ...@bps.go.id  
Homepage: <http://lomboktengahkab.bps.go.id>

