

Katalog BPS: 1102001604.120

LAHAT DALAM ANGKA

Lahat In Figures

2010/2011

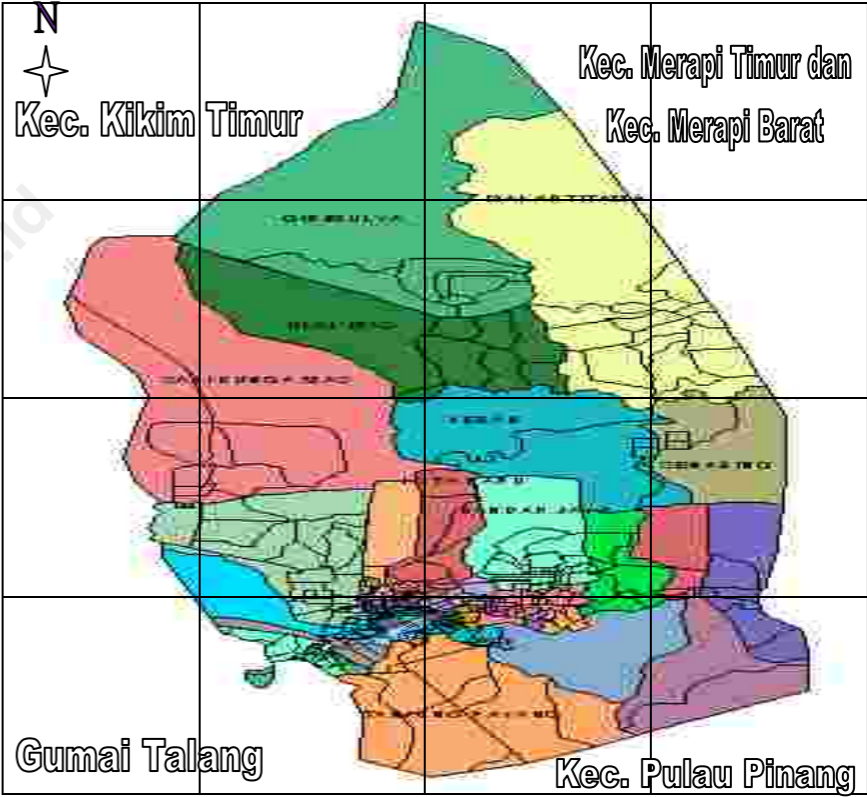


<http://www.lahatkab.bps.go.id>

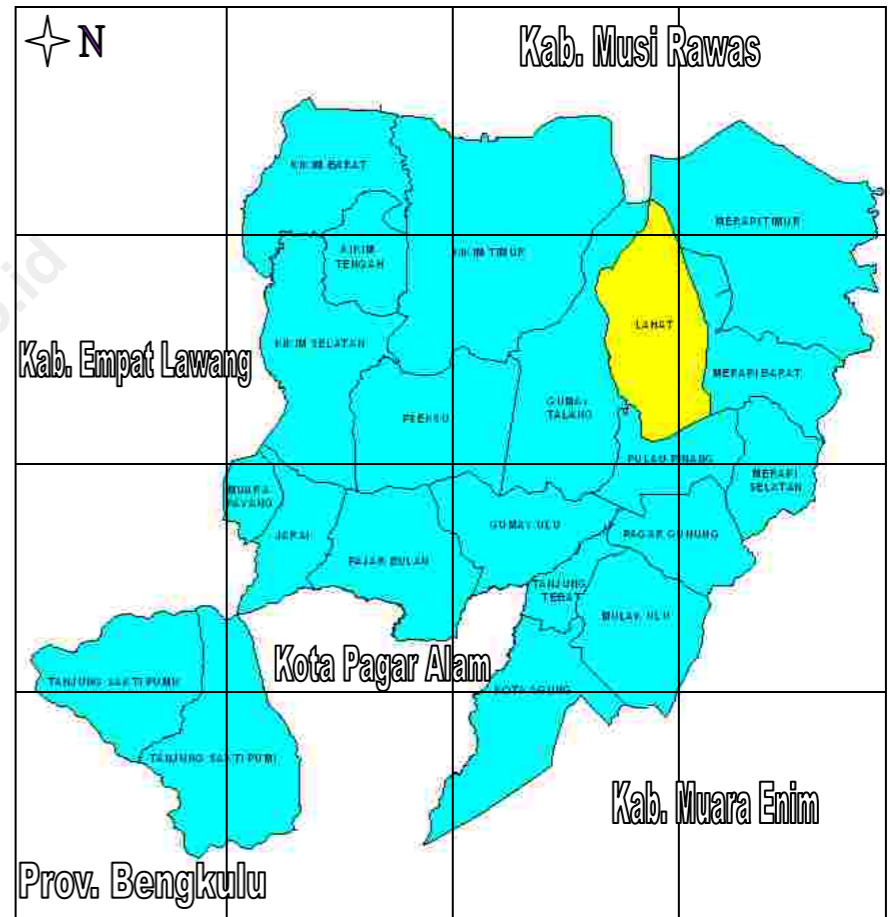


**BADAN PUSAT STATISTIK
KABUPATEN LAHAT**

**PETA PER DESA KECAMATAN LAHAT
KABUPATEN LAHAT**



**PETA KECAMATAN LAHAT
KABUPATEN LAHAT**



<http://www.lahatkab.bps.go.id>

**PETA KECAMATAN LAHAT
KABUPATEN LAHAT**



LAHAT DALAM ANGKA 2010/2011
LAHAT IN FIGURES 2010 /2011

No. Katalog / Catalog Number : 1102001604.120

ISSN : 0215.3971

No. Publikasi /Publication Number : 16047.003

Ukuran Buku / Book Size : 16 cm x 2 cm

Jumlah Halaman / Total Pages : 84 + VIII

Naskah / Manuscript :

Seksi Integrasi, Pengolahan dan Diseminasi Data Statistik

Penyunting / Editor :

Seksi Integrasi, Pengolahan dan Diseminasi Data Statistik

Gambar / Figures :

Seksi Integrasi, Pengolahan dan Diseminasi Data Statistik

Gambar Kulit / Cover Design :

Badan Pusat Statistik Kabupaten Lahat
BPS Office Of Lahat Regency

Diterbitkan oleh / Published by :

Badan Pusat Statistik Kabupaten Lahat
BPS Office Of Lahat Regency

Dicetak oleh / Printed by :

Boleh dikutip dengan menyebutkan sumbernya

May be cited with reference to the source

KATA PENGANTAR

Dengan memanjatkan puji syukur ke hadirat Tuhan Yang Maha Esa, Badan Pusat Statistik Kabupaten Lahat telah dapat menyelesaikan publikasi "Kecamatan Lahat Dalam Angka Tahun 2010/2011" dengan harapan publikasi ini selalu terbit setiap tahun dengan maksud untuk memberikan gambaran secara komprehensif mengenai keadaan geografi, pemerintahan, sosial dan ekonomi di Kecamatan Lahat.

Data-data statistik yang disajikan dalam bentuk tabel merupakan hasil pengumpulan (collecting) data sekunder dari berbagai instansi pemerintah khususnya pemerintahan desa se-Kecamatan Lahat Disamping menyajikan tabel, publikasi ini juga menganalisis secara sekilas data yang tersedia. Namun, karena terbatasnya data yang tersedia maka masih ada juga beberapa keterbatasan informasi yang disampaikan utamanya dalam ketepatan waktu.

Dengan terbitnya publikasi ini, diharapkan dapat memberikan informasi yang sebaik-baiknya kepada kalangan pengguna data sebagai bahan monitoring, evaluasi, dan penetapan kebijakan pembangunan maupun sebagai bahan dalam studi-studi selanjutnya.

Akhir kata, kami menyampaikan ucapan terima kasih yang sebesar-besarnya kepada semua pihak yang telah membantu terbitnya publikasi ini. Untuk penyempurnaan publikasi ini di kemudian hari, partisipasi aktif dari berbagai institusi sangatlah diharapkan.

Lahat, Juli 2011

**KEPALA BADAN PUSAT STATISTIK
KABUPATEN LAHAT,**

H. YUSRON, SE,M.Si
NIP. 1964011119911031002

CAMAT LAHAT

SAMBUTAN

Puji syukur kita panjatkan kehadiran Allah Yang Maha Kuasa, atas berkah dan rahmat-Nya Publikasi “Kecamatan Lahat Dalam Angka Tahun 2010/2011” dapat diselesaikan dengan baik.

Kami menyambut gembira keberadaan publikasi “Kecamatan Lahat Dalam Angka Tahun 2010/2011”. Dalam publikasi ini telah dapat menghimpun berbagai informasi (data) dari desa se-Kecamatan Lahat, sehingga dapat meningkatkan pelayanan kepada masyarakat dengan cermat, cepat dan tepat.

Kepada semua pihak, Cabang Dinas/Instansi di Kecamatan Lahat yang telah banyak membantu kelancaran penerbitan ini kami ucapkan terima kasih. Ucapan serupa kami sampaikan kepada Badan Pusat Statistik Kabupaten Lahat yang telah memberikan bimbingan teknis penyajian data. Kita semua berharap agar kerjasama yang baik ini dapat diteruskan pada tahun-tahun yang akan datang.

Semoga karya ini dapat bermanfaat bagi pihak-pihak yang membutuhkan.

Lahat, Juli 2011

**CAMAT
LAHAT**

Drs. YUSRI, M.Si
NIP : 197509111994121001

KATA PENGANTAR

Dengan memanjatkan puji syukur ke hadirat Tuhan Yang Maha Esa, karena atas karunia-Nya publikasi " Kecamatan Lahat Dalam Angka Tahun 2010/2011 " ini dapat terselesaikan.

Publikasi ini bertujuan untuk menggambarkan kondisi dan sarana prasarana Kecamatan Lahat, yang nantinya diharapkan dapat menjadi bahan acuan baik dalam evaluasi hasil pembangunan maupun sebagai pedoman untuk perencanaan pembangunan selanjutnya.

Terima kasih kami ucapkan kepada semua pihak yang telah membantu sehingga dapat terbitnya publikasi ini, dan kamipun sangat menyadari bahwa di dalam publikasi ini masih sangat banyak kekurangan, untuk itu kritik dan saran membangun kami harapkan demi penyempurnaan di masa yang akan datang.

Semoga Allah Yang Maha Kuasa, memberkahi kita semua.

Lahat, Juli 2011

**KOORDINATOR STATISTIK
KECAMATAN LAHAT**

JOKO ARI PAMBAGYO, A.Md
NIP. 198712032011011008

DAFTAR ISI
CONTENTS

Kata Pengantar Kepala Badan Pusat Statistik Kabupaten Lahat <i>Preface by Head of Central Statistics Board of Lahat Regency</i>	i
Sambutan Camat Lahat <i>Foreword by Chief of Lahat Subdistrict</i>	ii
Kata Pengantar KSK Lahat <i>Preface by Statistic Coordinator of Lahat Subdistrict</i>	iii
Daftar Isi / Contents	iv
Daftar Tabel /List of Tables	v
BAB I KeadaanGeografis / Geography	1
BAB II Pemerintahan / Government	9
BAB III Penduduk /Population	16
BAB IV Sosial / Social	23
BAB V Pertanian / Agriculture	57
BAB VI Ekonomi /Economic	62
BAB VII Perhubungan Dan Komunikasi <i>Transportation and Communication</i>	71

DAFTAR TABEL
LIST OF TABLE

	<i>Halaman/ Page</i>
BAB I : Keadaan Geografis	
<i>CHAPTER I : Geography</i>	
1.1 Jumlah Penduduk, Luas Daerah, dan Kepadatan Penduduk per Km ² Kecamatan Lahat menurut Desa Tahun 2010 <i>Number of Population, Area and Population Density for each Km² of Lahat Subdistricts by Villages Years 2010.....</i>	2
1.2 Jumlah Penduduk, Dusun, dan Rata-rata Penduduk per Dusun Kecamatan Lahat menurut Desa Tahun 2010 <i>Number of Population, Hamlet and Everage Population For each Hamlet of Lahat Subdistricts by Villages Years 2010</i>	4
1.3 Batas Wilayah Administrasi Kecamatan Lahat Tahun 2010 <i>Administration Border Area of Lahat Subdistricts Years 2010.....</i>	6
1.4 Topografi, Tinggi Desa Dari Permukaan Laut, dan Jarak Desa Ke Ibu Kota Kecamatan Tahun 2010 <i>Topografi, The Altitude, and The Distance between Villages to Subdistrict Capital Years 2010.....</i>	7
BAB II : Pemerintahan	
<i>CHAPTER II : Government</i>	
2.1 Kelengkapan Aparat Pemerintahan Desa Tahun 2010 <i>Equipment of functionary of Villages Governance Years 2010.....</i>	10
2.2 Status dan Klasifikasi Desa/Kelurahan Dalam Kecamatan Lahat Tahun 2010 <i>Status and Classification of Villages/Wards in Lahat Subdistrict Years 2010.....</i>	12
2.3 Banyaknya Satuan Lingkungan Setempat di Kecamatan Lahat 2010 <i>Number Set of Local Environment in Lahat Subdistrict Years 2010.....</i>	14

BAB III : Penduduk*CHAPTER III : Population*

- 3.1 Luas Wilayah, Jumlah Penduduk, Kepadatan dan Rasio Seks Tahun 2010
Area, Number of Population, Population Density and Sex Ratio Years 2010..... 17
- 3.2 Jumlah Penduduk, Desa/Kelurahan, Rumah Tangga serta Rata-rata Penduduk per Desa/Kelurahan dan per Rumah Tangga Tahun 2010
Number of Population, Village, Household and Density of Population by Each Village and Household Years 2010..... 19
- 3.3 Jumlah Kelahiran, Kematian menurut Jenis Kelamin Tahun 2010
Number of Birth, Death, by Sex Years 2010..... 21

BAB IV : Sosial*CHAPTER IV : Social*

- 4.1 Banyaknya Sekolah Menurut Tingkatan Tahun 2010
Number of Schools by Rank Years 2010..... 25
- 4.2 Banyaknya Sekolah Dasar Menurut Statusnya Tahun 2010
Number of Primary Schools by Status Years 2010..... 27
- 4.3 Banyaknya Sekolah Lanjutan Tingkat Pertama (SLTP/Sederajat) menurut Status Tahun 2010
Number of Junior High Schools by Status Years 2010..... 29
- 4.4 Banyaknya Sekolah Lanjutan Tingkat Atas (SLTA/Sederajat) Menurut Status Tahun 2010
Number of Senior High Schools by Status Years 2010..... 31
- 4.5 Banyaknya Tenaga Kesehatan Yang Tinggal di Desa Tahun 2010
Number of Public Health Personal in Villages Years 2010..... 33

	Halaman/ Page
4.6 Jumlah Fasilitas Kesehatan menurut Desa Tahun 2010 <i>Number of Health Facilities by Villages Years 2010</i>	35
4.7 Banyaknya PUS dan Peserta KB menurut Desa Tahun 2010 <i>Number of PUS and Member of Current Users by Villages Years 2010</i>	39
4.8 Banyaknya Tempat Peribadatan menurut Agama Tahun 2010 <i>Number of Religious Worship Facility by Religion Years 2010</i>	41
4.9 Banyaknya Penderita Cacat menurut Jenisnya Tahun 2010 <i>Number of Handicapped by Type Years 2010</i>	43
4.10 Kejadian Bencana Alam menurut Jenis Bencana Tahun 2010 <i>Natural Disaster by Kind of Disaster Years 2010</i>	45
4.11 Kejadian Kejahatan menurut Jenisnya Tahun 2010 <i>Crimes by Kind of Disaster Years 2010</i>	47
4.12 Fasilitas Olah Raga menurut Desa Tahun 2010 <i>Sport Facility by Villages Years 2010</i>	49
4.13 Organisasi Kemasyarakatan menurut Jenisnya dan Desa Tahun 2010 <i>Community Organization by Kind and Villages Years 2010</i>	51
4.14 Keperluan Air Minum/Memasak Sebagian Besar Masyarakat Menurut Sumbernya Tahun 2010. <i>Need of drinking water / ripe most society according to it's source of Years 2010</i>	53
4.15 Tempat Buang Air Besar Sebagian Besar Rumah Tangga di Kecamatan Lahat Tahun 2010 <i>Place Defesate Most Household in Subdistrict of Lahat Years 2010</i>	55

BAB V : Pertanian*CHAPTER V : Agriculture*

- | | | |
|-----|--|----|
| 5.1 | Luas desa menurut penguasaan Lahan di Kecamatan Lahat
<i>Villages Area by Utilization in Lahat Subdistrict Years 2010</i> | 58 |
| 5.2 | Luas Lahan Sawah Menurut Jenis Pengairan Tahun 2010
<i>Wet Land Area by Type of Cultivation Years 2010</i> | 60 |

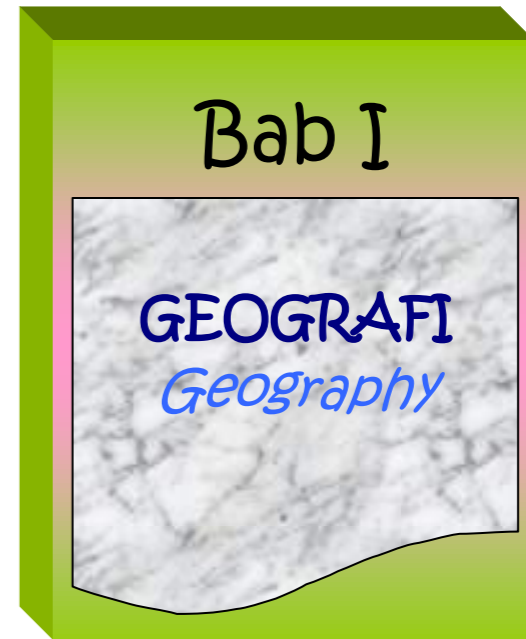
BAB VI : Ekonomi*CHAPTER VI : Economic*

- | | | |
|-----|---|----|
| 6.1 | Jumlah Unit Usaha menurut Jenisnya Tahun 2010
<i>Number of Establishments by Kind Years 2010</i> | 63 |
| 6.2 | Jumlah Desa Yang Telah Terjangkau Listrik dan Pelanggan
<i>Number of Served Village and Customers 2010</i> | 67 |
| 6.3 | Pasar Menurut Jenisnya di Kecamatan Lahat Tahun 2010
<i>Market by Types In Lahat Subdistric years 2010</i> | 69 |

BAB VII : Perhubungan Dan Komunikasi*CHAPTER VIII : Transportation and Communication*

- | | | |
|-----|---|----|
| 7.1 | Jenis Permukaan Jalan Terluas di Kecamatan Lahat Tahun 2010
<i>Length of Road by Surface Layer in Lahat Subdistricts Years 2010</i> | 72 |
| 7.2 | Sarana dan Prasarana Pos dan telekomunikasi
di Kecamatan Lahat tahun 2010
<i>Pos and Telecommunication in Lahat Subdistrict Years 2010</i> | 74 |
| 7.3 | Keberadaan Signal Telpn Genggam menurut Provider
di Kecamatan Lahat tahun 2010
<i>Signal Hand Phone Condition by Provider in Lahat Subdistrict
Years 2010</i> | 76 |

<http://www.lahatkab.bps.go.id>



I. KEADAAN GEOGRAFI

Geography

Kecamatan Lahat dengan Ibu Kota Kecamatan adalah Kelurahan Kota Baru mempunyai wilayah seluas 238,47 kilometer persegi dengan batasan wilayah sebagai berikut:

- ✚ Sebelah utara : Kecamatan Kikim Timur
- ✚ Sebelah Selatan : Kecamatan Pulau Pinang
- ✚ Sebelah Timur : Kecamatan Merapi Barat dan Merapi Timur
- ✚ Sebelah Barat : Kecamatan Gumay Talang

Secara Administratif, Kecamatan Lahat dibagi dalam 35 wilayah desa/kelurahan yang mencakup 256 dusun/RT dengan rata-rata jumlah penduduk per dusun/RT sebesar 397 orang. Jumlah penduduk Kecamatan Lahat Tahun 2010 berjumlah 101.580 orang dengan kepadatan penduduk sebesar 425,97 penduduk per kilometer persegi. Adapun terbesar jumlah penduduknya adalah Kelurahan Pasar Lama dengan jumlah penduduk sebesar 10.159 jiwa, sementara itu desa yang paling sedikit jumlah penduduknya adalah Desa Banjar Negara dengan jumlah penduduk sebesar 439 jiwa.

Sedangkan desa/kelurahan terpadat adalah Kelurahan Kota Jaya dengan kepadatan penduduk 141.400 penduduk per kilometer persegi sedangkan desa yang memiliki kepadatan paling rendah adalah Desa Tanjung Payang dengan Kepadatan 20,73 penduduk per kilometer persegi. Adapun desa terjauh dari ibukota kecamatan adalah Desa Giri Mulya dengan jarak yang harus ditempuh melalui darat yaitu kurang lebih sejauh 26,00 km.

Tabel 1.1 Jumlah Penduduk, Luas Daerah, dan Kepadatan Penduduk per Km² Kecamatan Lahat menurut Desa Tahun 2010
Number of Population, Area, and Population Density For each Km² of Lahat Subdistricts by Villages Years 2010

Desa Villages	Luas (Km ²) Area (Km ²)	Jumlah Penduduk/ Total Population	Kepadatan Penduduk per Km ² / Population Density for each Km ²
(1)	(2)	(3)	(4)
01. Pagar Agung	8,84	7.230	817,87
02. Pagar Sari	0,55	787	1.430,91
03. Pagar Negara	1,23	1.148	933,33
04. Kota Baru	41,39	4.197	101,401
05. Bandar Agung	0,10	8.766	87.660
06. Pasar Lama	1,37	10.159	7.415,33
07. Rd. Pjka Lahat	0,22	3.013	13.695,45
08. Gunung Gajah	0,66	5.065	7.674,24
09. Lahat Tengah	1,55	2.623	1.692,26
10. Sukanegara	0,67	1.720	2.567,16
11. Selawi	1,99	3.789	1.904,06
12. Tanjung Payang	120,13	2.490	20,73
13. Pasar Baru	0,33	3.371	10.215,15
14. Pasar Bawah	0,44	3.115	7.079,54
15. Banjar Negara	0,58	439	756,89
16. Tanjung Tebat	0,38	688	1.810,53
17. Kota Jaya	0,02	2.882	141.400
18. Kota Negara	0,27	2.475	9.166,67

Sumber : Badan Pusat Statistik Kabupaten Lahat
 Source : BPS of Lahat Regency

Lanjutan Table 1.1
Continued Table

	Desa <i>Villages</i>	Luas (Km²) <i>Area (Km²)</i>	Jumlah Penduduk/ <i>Total Population</i>	Kepadatan Penduduk per <i>Km²/Population Density for Each Km²</i>
	(1)	(2)	(3)	(4)
19.	RD. PJKA Bdr Agung	0,01	1.280	128.000
20.	Karang Anyar	0,22	622	2.827,27
21.	Nantal	9,01	653	72,48
22.	Karang Baru	0,55	613	1.114,56
23.	Manggul	4,11	3.576	870,07
24.	Ulak Lebar	3,30	817	247,58
25.	Padang Lengkuas	1,57	905	576,43
26.	Kota Raya	1,93	826	427,98
27.	Keban	6,78	850	125,37
28.	Senabing	5,90	730	123,73
29.	Makartitama	5,53	1.401	253,35
30.	Ulak Mas	6,91	930	134,59
31.	Sari Bunga Mas	6,08	2.134	350,99
32.	Girimuliya	4,48	980	218,75
33.	Bandar Jaya	0,27	7.919	29.329,63
34.	Talang Jawa Selatan	0,54	8.516	15.770,37
35.	Talang Jawa Utara	0,55	4.867	8.849,10
Jumlah /Total		238,47	101.580	425,97

Sumber : Badan Pusat Statistik Kabupaten Lahat
Source : BPS of Lahat Regency

Tabel 1.2 Jumlah Penduduk, Dusun, dan Rata-rata Penduduk per Dusun/RT
Kecamatan Lahat menurut Desa/Kelurahan Tahun 2010
*Number of Population, Hamlet, and Everage Population
for Each Hamlet of Lahat Subdistrict by Villages Year 2010*

	Desa <i>Villages</i>	Jumlah Pendudu <i>Total Population</i>	Jumlah RT <i>Total Household</i>	Jumlah Dusun <i>Total Hamlets</i>	Rata-rata Penduduk per Dusun <i>Everage Pop for Each Hamlets</i>
	(1)	(2)	(3)	(4)	(5)
01.	Pagar Agung	7.230	1.776	15	482
02.	Pagar Sari	787	177	2	398,5
03.	Pagar Negara	1.148	263	3	382,8
04.	Kota Baru	4.197	989	10	98,9
05.	Bandar Agung	8.766	2.629	20	131,45
06.	Pasar Lama	10.159	2.575	19	534,7
07.	Rd. Pjka Lahat	3.013	777	9	334,8
08.	Gunung Gajah	5.065	1.342	18	281,4
09.	Lahat Tengah	2.623	680	7	374,71
10.	Sukanegara	1.720	403	5	334
11.	Selawi	3.789	915	4	947,25
12.	Tanjung Payang	2.490	537	3	831,33
13.	Pasar Baru	3.371	898	10	337,1
14.	Pasar Bawah	3.115	778	9	346,4
15.	Banjar Negara	439	111	2	219,5
16.	Tanjung Tebat	688	162	2	344
17.	Kota Jaya	2.882	708	6	480,33
18.	Kota Negara	2.475	581	6	412,5

Sumber : Badan Pusat Statistik Kabupaten Lahat
Source : BPS of Lahat Regency

Lanjutan Table 1.2
Continued Table

	Desa <i>Villages</i>	Jumlah Penduduk / <i>Total Population</i>	Jumlah RT <i>Total Household</i>	Jumlah Dusun <i>Total Hamlets</i>	Rata-Rata Penduduk Per Dusun <i>Average Pop for Each Hamlets</i>
	(1)	(2)	(3)	(4)	(5)
19.	RD. PJKA Bdr Agung	1.280	321	6	213,33
20.	Karang Anyar	622	155	2	311
21.	Nantal	653	165	2	326,5
22.	Karang Baru	613	152	2	306,5
23.	Manggul	3.576	930	4	894
24.	Ulak Lebar	817	185	2	408,5
25.	Padang Lengkuas	905	228	2	452,5
26.	Kota Raya	826	203	2	413
27.	Keban	850	209	2	425
28.	Senabing	730	189	2	365
29.	Makartitama	1.401	377	14	100,07
30.	Ulak Mas	930	269	3	310
31.	Sari Bunga Mas	2.134	563	8	266,75
32.	Girimuliya	980	269	7	140
33.	Bandar Jaya	7.919	1.967	21	377,1
34.	Talang Jawa Selatan	8.516	2.124	18	473,11
35.	Talang Jawa Utara	4.867	1.283	9	540,78
Jumlah/Total		101.580	2.589	256	396,79

Sumber : Badan Pusat Statistik Kabupaten Lahat (Podes Diolah)

Source : BPS of Lahat Regency

Tabel 1.3 **Batas Wilayah Administrasi Kecamatan Lahat Tahun 2010**
Table Administration Border Area of Lahat Subdistrict Year 2010

Arah <i>Direction</i>	Perbatasan <i>Border Area</i>
(1)	(2)
Utara	Kecamatan Kikim Timur
Selatan	Kecamatan Pulau Pinang
Timur	Kecamatan Merapi Barat dan Merapi Timur
Barat	Kecamatan Gumay Talang

Sumber : Badan Pusat Statistik Kabupaten Lahat
 Source : BPS of Lahat Regency

Tabel 1.4 **Topografi, Tinggi Desa Dari Permukaan Laut, dan Jarak**
Desa Ke Ibu Kota Kecamatan Tahun 2010

*Topografi, The Altitude, and The Distance between
Villages to Subdistrict Capital
Year 2010*

Desa Villages	Topografi Topografi	Ketinggian dari Permukaan Laut (m)	Jarak ke Ibu Kota Kecamatan (Km)
(1)	(2)	(3)	(4)
01. Pagar Agung	Hamparan	173	3,00
02. Pagar Sari	Hamparan	137	5,00
03. Pagar Negara	Hamparan	129	2,00
04. Kota Baru	Hamparan	159	0,00
05. Bandar Agung	Hamparan	99	6,00
06. Pasar Lama	Hamparan	127	1,00
07. Rd. Pjka Lahat	Hamparan	140	2,00
08. Gunung Gajah	Hamparan	136	3,00
09. Lahat Tengah	Hamparan	141	2,50
10. Sukanegara	Hamparan	142	1,50
11. Selawi	Hamparan	137	5,00
12. Tanjung Payang	Hamparan	117	1,50
13. Pasar Baru	Hamparan	129	2,00
14. Pasar Bawah	Hamparan	113	2,00
15. Banjar Negara	Hamparan	129	3,00
16. Tanjung Tebat	Hamparan	140	3,00
17. Kota Jaya	Hamparan	127	2,00
18. Kota Negara	Hamparan	130	2,00

Sumber : Badan Pusat Statistik Kabupaten Lahat

Source : BPS of Lahat Regency

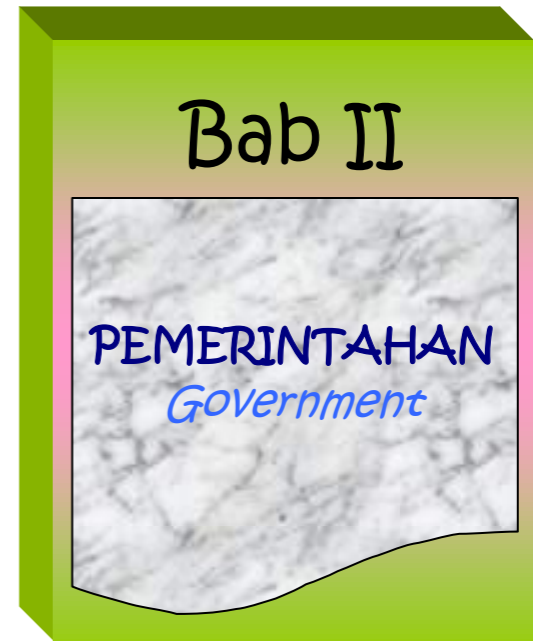
Lanjutan Table 1.4
Continued Table

	Kecamatan <i>Villages</i>	Topografi <i>Topografi</i>	Ketinggian dari Permukaan Laut (m)	Jarak ke Ibu Kota Kecamatan (Km)
	(1)	(2)	(3)	(4)
19.	RD. PJKA Bdr Agung	Hampan	126	2,00
20.	Karang Anyar	Hampan	138	4,00
21.	Nantal	Hampan	111	5,00
22.	Karang Baru	Hampan	109	4,00
23.	Manggul	Hampan	391	3,00
24.	Ulak Lebar	Hampan	362	6,00
25.	Padang Lengkuas	Hampan	347	6,00
26.	Kota Raya	Hampan	391	5,00
27.	Keban	Hampan	109	10,00
28.	Senabing	Hampan	93	11,00
29.	Makartitama	Hampan	99	25,00
30.	Ulak Mas	Hampan	122	21,00
31.	Sari Bunga Mas	Hampan	85	8,00
32.	Girimuliya	Hampan	136	26,00
33.	Bandar Jaya	Hampan	120	1,50
34.	Talang Jawa Selatan	Hampan	129	1,00
35.	Talang Jawa Utara	Hampan	133	1,00

Sumber : Badan Pusat Statistik Kabupaten Lahat

Source : BPS of Lahat Regency

<http://www.lahatkab.bps.go.id>



II. PEMERINTAHAN*Government*

Secara administratif Kecamatan Lahat pada tahun 2010 terdiri dari 19 desa dan 16 kelurahan semuanya berstatus definitif dengan satuan lingkungan setempat terkecil yaitu RT sebanyak 221 dan dusun sebanyak 50. Adapun Desa/kelurahan yang mempunyai jumlah satuan lingkungan setempat terkecil paling banyak adalah Bandar Jaya yaitu sebanyak 21 RT, secara rinci dapat dilihat pada tabel 2.3.

Dari 35 Desa/Kelurahan yang ada hampir telah mempunyai kelengkapan aparat pemerintahan desa seperti Kepala Desa, Sekretaris Desa, LPMD dan BPD. Secara rinci mengenai kelengkapan aparat desa disajikan pada tabel 2.1.

Tabel 2.1 Kelengkapan Aparat Pemerintahan Desa Tahun 2010
Table 2.1 Equipment of functionary of Villages Governance Year 2010

Desa Villages	Kepala Desa/Lurah	Sekretaris Desa /Sekur	Ketua BPD	Ketua LPMD
(1)	(2)	(3)	(4)	(5)
01. Pagar Agung	✓	✓	✓	✓
02. Pagar Sari	✓	✓	✓	✓
03. Pagar Negara	✓	✓	✓	✓
04. Kota Baru	✓	✓	-	✓
05. Bandar Agung	✓	✓	✓	✓
06. Pasar Lama	✓	✓	-	✓
07. Rd. Pjka Lahat	✓	✓	-	✓
08. Gunung Gajah	✓	✓	-	✓
09. Lahat Tengah	✓	✓	✓	✓
10. Sukanegara	✓	✓	✓	✓
11. Selawi	✓	✓	✓	✓
12. Tanjung Payang	✓	✓	✓	✓
13. Pasar Baru	✓	✓	-	-
14. Pasar Bawah	✓	✓	-	-
15. Banjar Negara	✓	✓	✓	✓
16. Tanjung Tebat	✓	✓	✓	✓
17. Kota Jaya	✓	✓	-	✓
18. Kota Negara	✓	✓	✓	✓

Sumber : Badan Pusat Statistik Kabupaten Lahat

Source : BPS of Lahat Regency

Lanjutan Table 2.1
Continued Table

	Desa Villages	Kepala Desa	Sekretaris Desa /Sektur	Ketua BPD	Ketua LPMD
	(1)	(2)	(3)	(4)	(5)
19.	RD. PJKA Bdr Agung	✓	✓	-	✓
20.	Karang Anyar	✓	✓	✓	✓
21.	Nantal	✓	✓	✓	✓
22.	Karang Baru	✓	✓	✓	✓
23.	Manggul	✓	✓	✓	✓
24.	Ulak Lebar	✓	✓	✓	✓
25.	Padang Lengkuas	✓	-	✓	✓
26.	Kota Raya	✓	✓	✓	✓
27.	Keban	✓	✓	✓	✓
28.	Senabing	✓	✓	✓	✓
29.	Makartitama	✓	✓	✓	✓
30.	Ulak Mas	✓	✓	✓	✓
31.	Sari Bunga Mas	✓	✓	-	✓
32.	Girimuliya	✓	✓	✓	✓
33.	Bandar Jaya	✓	✓	-	-
34.	Talang Jawa Selatan	✓	✓	-	✓
35.	Talang Jawa Utara	✓	✓	-	✓

Sumber : Badan Pusat Statistik Kabupaten Lahat (Podes Diolah)

Source : BPS of Lahat Regency

Tabel 2.2 **Status dan Klasifikasi Desa/Kelurahan Dalam Kecamatan Lahat Tahun 2010**
Status and Classification of Villages/Wards in Lahat Subdistrict Year 2010

	Desa <i>Villages</i>	Status <i>Status</i>	Klasifikasi <i>Classification</i>
	(1)	(2)	(3)
01.	Pagar Agung	Kelurahan	Definitif
02.	Pagar Sari	Desa	Definitif
03.	Pagar Negara	Desa	Definitif
04.	Kota Baru	Kelurahan	Definitif
05.	Bandar Agung	Kelurahan	Definitif
06.	Pasar Lama	Kelurahan	Definitif
07.	Rd. Pjka Lahat	Kelurahan	Definitif
08.	Gunung Gajah	Kelurahan	Definitif
09.	Lahat Tengah	Kelurahan	Definitif
10.	Sukanegara	Desa	Definitif
11.	Selawi	Desa	Definitif
12.	Tanjung Payang	Desa	Definitif
13.	Pasar Baru	Kelurahan	Definitif
14.	Pasar Bawah	Kelurahan	Definitif
15.	Banjar Negara	Desa	Definitif
16.	Tanjung Tebat	Desa	Definitif
17.	Kota Jaya	Kelurahan	Definitif
18.	Kota Negara	Kelurahan	Definitif

Sumber : Badan Pusat Statistik Kabupaten Lahat (Podes Diolah)

Source : BPS of Lahat Regency

Lanjutan Table 2.2
Continued Table

	Desa <i>Villages</i>	Status <i>Status</i>	Klasifikasi <i>Classification</i>
	(1)	(2)	(3)
19.	RD. PJKA Bdr Agung	Kelurahan	Definitif
20.	Karang Anyar	Desa	Definitif
21.	Nantal	Desa	Definitif
22.	Karang Baru	Desa	Definitif
23.	Manggul	Desa	Definitif
24.	Ulak Lebar	Desa	Definitif
25.	Padang Lengkuas	Desa	Definitif
26.	Kota Raya	Desa	Definitif
27.	Keban	Desa	Definitif
28.	Senabing	Desa	Definitif
29.	Makartitama	Desa	Definitif
30.	Ulak Mas	Desa	Definitif
31.	Sari Bunga Mas	Kelurahan	Definitif
32.	Girimuliya	Desa	Definitif
33.	Bandar Jaya	Kelurahan	Definitif
34.	Talang Jawa Selatan	Kelurahan	Definitif
35.	Talang Jawa Utara	Kelurahan	Definitif

Sumber : Badan Pusat Statistik Kabupaten Lahat
Source : BPS of Lahat Regency

Tabel 2.3 Banyaknya Satuan Lingkungan Setempat di Kecamatan Lahat Tahun 2010
Table 2.3 Number Set of Local Environment in Lahat Subdistrict Year 2010

	Desa <i>Villages</i>	RW	RT	Dusun	Jumlah / <i>Total</i>
	(1)	(2)	(3)	(4)	(5)
01.	Pagar Agung	4	15	-	19
02.	Pagar Sari	-	-	2	2
03.	Pagar Negara	-	-	3	3
04.	Kota Baru	3	10	-	13
05.	Bandar Agung	6	20	-	26
06.	Pasar Lama	6	19	-	25
07.	Rd. Pjka Lahat	3	9	-	12
08.	Gunung Gajah	5	18	-	23
09.	Lahat Tengah	2	7	-	9
10.	Sukanegara	-	-	5	5
11.	Selawi	-	-	4	4
12.	Tanjung Payang	-	-	3	3
13.	Pasar Baru	3	10	-	13
14.	Pasar Bawah	3	9	-	12
15.	Banjar Negara	-	-	2	2
16.	Tanjung Tebat	-	-	2	2
17.	Kota Jaya	1	6	-	7
18.	Kota Negara	2	6	-	8

Sumber : Badan Pusat Statistik Kabupaten Lahat

Source : BPS of Lahat Regency


Lanjutan Table 2.3
Continued Table

	Desa <i>Villages</i>	RW	RT	Dusun	Jumlah / <i>Total</i>
	(1)	(2)	(3)	(4)	(5)
19.	RD. PJKA Bdr Agung	2	6	-	8
20.	Karang Anyar	-	-	2	2
21.	Nantal	-	-	2	2
22.	Karang Baru	-	-	2	2
23.	Manggul	-	-	4	4
24.	Ulak Lebar	-	-	2	2
25.	Padang Lengkuas	-	-	2	2
26.	Kota Raya	-	-	2	2
27.	Keban	-	-	2	2
28.	Senabing	-	-	2	2
29.	Makartitama	-	14	4	18
30.	Ulak Mas	-	9	3	12
31.	Sari Bunga Mas	2	8	-	10
32.	Girimuliya	-	7	2	11
33.	Bandar Jaya	6	21	-	27
34.	Talang Jawa Selatan	5	18	-	23
35.	Talang Jawa Utara	3	9	-	12
	Jumlah/Total	56	221	50	329

Sumber : Badan Pusat Statistik Kabupaten Lahat

Source : BPS of Lahat Regency

<http://www.lahatkab.bps.go.id>



III PENDUDUK

Populati

Jumlah penduduk di Kecamatan Lahat pada tahun 2010/2011 berjumlah 101.580 orang terdiri dari 51.028 orang laki-laki dan 50.552 orang perempuan.

Rasio jenis kelamin Kecamatan Lahat pada tahun 2010/2010 sebesar 101 yang artinya daerah ini mempunyai jumlah penduduk laki-laki lebih besar daripada penduduk perempuan. Data per Desa/Kelurahan dapat dilihat pada tabel 3.1.

Disamping itu jumlah Kepala Keluarga yang ada di Kecamatan Lahat berjumlah 25.891 Rumah Tangga, dengan anggota rumah tangga rata-rata sebesar 3,93 orang. Artinya tiap-tiap rumah tangga akan dihuni rata-rata empat orang.

Sementara itu jumlah kelahiran di Kecamatan Lahat pada tahun 2010 sebanyak 2363 orang, jumlah kematian pada tahun yang sama berjumlah 583 orang

Tabel 3.1 Luas Wilayah, Jumlah Penduduk, Kepadatan dan Rasio Seks Tahun 2010
Table 3.1 Area, Number of Population, Population Density and Sex Ratio Year 2010

	Desa Villages	Luas Area (Km ²)	Jumlah Penduduk Number of Population			Kepadatan Per (Km ²)	Sex Rasio
			L	P	L+P		
	(1)	(2)	(3)	(4)	(5)	(6)	(7)
01.	Pagar Agung	8,84	3.705	3.525	7.230	818	105
02.	Pagar Sari	0,55	416	371	787	1431	112
03.	Pagar Negara	1,23	570	578	1.148	933	99
04.	Kota Baru	41,39	2.099	2.098	4.197	101	100
05.	Bandar Agung	0,10	4.399	4.367	8.766	87660	101
06.	Pasar Lama	1,37	5.067	5.092	10.159	7415	100
07.	Rd. Pjka Lahat	0,22	1.492	1.520	3.013	13695	98
08.	Gunung Gajah	0,66	2.542	2.523	5.065	7674	101
09.	Lahat Tengah	1,55	1.272	1.352	2.623	1692	94
10.	Sukanegara	0,67	863	857	1.720	2567	101
11.	Selawi	1,99	1.842	1.942	3.789	1904	95
12.	Tanjung Payang	120,13	1.219	1.272	2.490	21	96
13.	Pasar Baru	0,33	1.675	1.696	3.371	10215	99
14.	Pasar Bawah	0,44	1.531	1.584	3.115	7080	97
15.	Banjar Negara	0,58	223	216	439	757	103
16.	Tanjung Tebat	0,38	361	327	688	1811	110
17.	Kota Jaya	0,02	1.435	1.447	2.882	144100	99
18.	Kota Negara	0,27	1.233	1.242	2.475	9167	99

Sumber : Badan Pusat Statistik Kabupaten Lahat
 Source : BPS of Lahat Regency

Lanjutan Table 3.1
Continued Table

	Desa Villages	Luas Area (Km ²)	Jumlah Penduduk Number of Population			Kepadatan Per (Km ²)	Sex Rasio
			L	P	L+P		
	(1)	(2)	(3)	(4)	(5)	(6)	(7)
19.	RD.PJKA Bd Agung	0,01	612	668	1.280	128000	92
20.	Karang Anyar	0,22	301	321	622	2827	94
21.	Nantal	9,01	329	324	653	72	102
22.	Karang Baru	0,55	298	315	613	1115	95
23.	Manggul	4,11	1.807	1.769	3.576	870	102
24.	Ulak Lebar	3,30	423	394	817	248	107
25.	Padang Lengkuas	1,57	460	445	905	576	103
26.	Kota Raya	1,93	417	409	826	428	102
27.	Keban	6,78	468	382	850	125	123
28.	Senabing	5,90	403	327	730	124	123
29.	Makartitama	5,53	739	662	1.401	253	112
30.	Ulak Mas	6,91	481	449	930	135	107
31.	Sari Bunga Mas	6,08	1.160	974	2.134	351	119
32.	Girimuliya	4,48	518	462	980	218,75	112
33.	Bandar Jaya	0,27	3.901	4.018	7.919	293230	97
34.	Talang Jawa Selatan	0,54	4.288	4.228	8.516	15770	101
35.	Talang Jawa Utara	0,55	2.471	2.396	4.867	8849	103
Jumlah/Total		238,47	51.028	50.552	101.580	426	101

Sumber :Badan Pusat Statistik Kabupaten Lahat

Source : BPS of Lahat Regency

Tabel 3.2 **Jumlah Penduduk, Desa/Kelurahan, Rumah Tangga serta Rata-rata Penduduk per Desa/Kelurahan dan per Rumah Tangga Tahun 2010**
Table 3.2 Number of Population, Village, Household and Density of Population by Each Village and Household Year 2010

	Desa Villages	Jumlah		Rata-rata Penduduk		
		Penduduk Population	Dusun Villages	RT	Per Dusun	Per RT
	(1)	(2)	(3)	(4)	(5)	(6)
01	Pagar Agung	7.280	15	1.776	485,33	4,09
02	Pagar Sari	786	2	177	393	4,44
03	Pagar Negara	1.149	3	263	383	4,36
04	Kota Baru	4.187	10	989	418,7	4,23
05	Bandar Agung	8.799	20	2.629	439,95	3,34
06	Pasar Lama	9.984	19	2.576	525,47	3,87
07	Rd. Pjka Lahat	3.027	9	777	336,33	3,89
08	Gunung Gajah	5.067	18	1.342	281,5	3,77
09	Lahat Tengah	1.608	7	680	372,57	3,83
10	Sukanegara	1.826	5	403	365,2	4,53
11	Selawi	3.792	4	915	948	4,14
12	Tanjung Payang	2.484	3	537	828	4,62
13	Pasar Baru	3.391	10	898	339,1	3,77
14	Pasar Bawah	3.138	9	778	348,66	4,03
15	Banjar Negara	445	2	111	222,5	4,01
16	Tanjung Tebat	695	2	162	347,5	4,29
17	Kota Jaya	2.867	6	708	477,83	4,04
18	Kota Negara	2.478	6	581	413	4,26

Sumber :Badan Pusat Statistik Kabupaten Lahat
 Source : BPS of Lahat Regency

Lanjutan Table 3.2
Continued Table

	Desa Villages	Jumlah		Rata-rata Penduduk		
		Penduduk	Dusun	RT	Per Dusun	Per RT
	(1)	(2)	(3)	(4)	(5)	(6)
19.	RD. PJKA Bdr Agung	1.298	6	321	216,33	4,04
20.	Karang Anyar	622	2	155	311	4,01
21.	Nantal	672	2	165	336	4,07
22.	Karang Baru	615	2	152	307,5	4,04
23.	Manggul	3.563	4	930	890,75	3,83
24.	Ulak Lebar	814	2	185	407	4,4
25.	Padang Lengkuas	905	2	228	452,5	3,96
26.	Kota Raya	826	2	203	413	4,06
27.	Keban	849	2	209	424,5	4,06
28.	Senabing	751	2	189	375,5	3,97
29.	Makartitama	1.401	14	377	100,07	3,71
30.	Ulak Mas	924	9	269	102,66	3,43
31.	Sari Bunga Mas	2.136	8	563	267	3,79
32.	Girimuliya	977	7	269	139,57	3,63
33.	Bandar Jaya	7.940	21	1.967	378,09	4,036
34.	Talang Jawa Selatan	8.521	18	2.124	473,38	4,01
35.	Talang Jawa Utara	4.861	9	1.283	540,11	3,78
Jumlah/Total		101.678	256	25.891	388.08	3.93

Sumber :Badan Pusat Statistik Kabupaten Lahat
Source : BPS of Lahat Regency

Tabel 3.3 **Jumlah Kelahiran dan Kematian Tahun 2010**
Table 3.3 **Number of Birth and Death Year 2010**

	Desa <i>Villages</i>	Lahir/ Birth	Mati/ Death
	(1)	(2)	(3)
01.	Pagar Agung	103	40
02.	Pagar Sari	19	6
03.	Pagar Negara	29	10
04.	Kota Baru	111	32
05.	Bandar Agung	82	20
06.	Pasar Lama	108	78
07.	Rd. Pjka Lahat	66	36
08.	Gunung Gajah	130	20
09.	Lahat Tengah	68	13
10.	Sukanegara	39	8
11.	Selawi	51	20
12.	Tanjung Payang	88	21
13.	Pasar Baru	61	24
14.	Pasar Bawah	122	24
15.	Banjar Negara	10	3
16.	Tanjung Tebat	27	3
17.	Kota Jaya	97	23
18.	Kota Negara	96	10

Sumber : Cabdin KB dan PK Kecamatan Lahat
 Source : Branch of KB and PK Service of Lahat Subdistrict

Lanjutan Table 3.3
Continued Table

	Desa <i>Villages</i>	Lahir/ Birth	Mati/ Death
	(1)	(2)	(3)
19.	RD. PJKA Bdr Agung	56	12
20.	Karang Anyar	20	5
21.	Nantal	25	6
22.	Karang Baru	11	12
23.	Manggul	70	15
24.	Ulak Lebar	54	8
25.	Padang Lengkuas	37	10
26.	Kota Raya	75	5
27.	Keban	14	3
28.	Senabing	52	5
29.	Makartitama	37	4
30.	Ulak Mas	83	2
31.	Sari Bunga Mas	31	11
32.	Girimulya	22	2
33.	Bandar Jaya	135	7
34.	Talang Jawa Selatan	150	76
35.	Talang Jawa Utara	159	9
	Jumlah/Total	2363	583

Sumber : Cabdin KB dan PK Kecamatan Lahat

Source : Branch of KB and PK Service of Lahat Subdistrict

<http://www.lahatkab.bps.go.id>



IV. SOSIAL

Social

Mengingat bahwa penduduk Kecamatan Lahat masih tergolong penduduk muda, berarti mereka umumnya berada pada usia sekolah. Dalam rangka mencerdaskan kehidupan bangsa sebagaimana termaktub dalam Pembukaan Undang-Undang Dasar 1945 maka dibutuhkan sarana dan prasarana pendidikan yang memadai, terlebih-lebih dalam rangka mensukseskan program wajib belajar pendidikan dasar 9 tahun.

Pada tahun 2010 jumlah fasilitas pendidikan seluruh tingkatan di kecamatan Lahat sebanyak 127 buah, di mana TK sebanyak 30 buah sedangkan tingkat SD merupakan fasilitas yang terbanyak. Secara rinci dapat dilihat pada table 4.1.

Sedangkan di tingkat SD sederajat di Kecamatan Lahat berjumlah 59 buah dimana sebanyak 52 sekolah berstatus negeri dan 7 sekolah berstatus swasta yang tersebar di beberapa desa, secara rinci mengenai banyaknya SD disajikan pada tabel 4.2.

Untuk tingkat pendidikan SLTP sederajat, jumlah sarana yang tersedia 18 buah sekolah dimana 12 berstatus negeri dan 6 berstatus swasta. Sementara itu pada tingkat pendidikan SMU tersedia 20 buah terbagi atas 11 sekolah berstatus negeri dan 9 berstatus swasta.

a) **Kesehatan / Healthy**

Pembangunan bidang kesehatan tidak terlepas dari jumlah sarana dan prasarana kesehatan yang tersedia. Pada tahun 2010 jumlah fasilitas kesehatan yang ada di Kecamatan Lahat juga mengalami peningkatan dibanding tahun sebelumnya dimana terdiri dari: 6 buah Puskesmas, 7 buah Puskesmas Pembantu, 10 buah poskesdes, 1 buah Polindes, 69 buah Pos Yandu, 18 praktek dokter dan 44 praktek bidan.

Untuk melakukan pelayanan kesehatan di sarana kesehatan tersebut, tersedia tenaga kesehatan yang terdiri dari 24 orang dokter, 128 orang bidan, 187 orang tenaga kesehatan serta 40 orang dukun bayi. Dengan sarana kesehatan

yang ada diharapkan dapat memberikan pelayanan terbaik kepada masyarakat dalam berobat.

b) Keluarga Berencana / Family Planning

Salah satu program pemerintah dalam menekan pertumbuhan jumlah penduduk adalah melalui program keluarga berencana (KB), di mana jumlah peserta KB di kecamatan Lahat sebesar 14.766. sementara itu Pasangan Usia Subur (PUS) sebesar 19.563 peserta. Secara rinci disajikan pada table 4.7

c) Sosial Lainnya / Social Others

Sebagian besar penduduk Kecamatan Lahat menganut agama islam dengan jumlah masjid dan mushola sebanyak 146 buah, sementara itu jumlah gereja sebanyak 6 buah dan wihara 3 buah. Sedangkan banyaknya orang cacat di Kecamatan Lahat disajikan pada tabel 4.9. Banyaknya kejadian bencana alam selama tahun 2010 dapat dilihat pada tabe 4.10.

Table 4.1 Banyaknya Sekolah menurut Tingkatan tahun 2010
Table *Number of Schools by Rank*
Year 2010

	Desa <i>Villages</i>	TK	SD/MI	SMP/MTs	SMA/MA
	(1)	(2)	(3)	(4)	(5)
01.	Pagar Agung	1	3	2	1
02.	Pagar Sari	-	1	-	-
03.	Pagar Negara	-	-	-	-
04.	Kota Baru	3	3	1	-
05.	Bandar Agung	4	6	2	7
06.	Pasar Lama	2	6	2	1
07.	Rd. Pjka Lahat	-	6	-	-
08.	Gunung Gajah	2	3	2	2
09.	Lahat Tengah	-	1	1	1
10.	Sukanegara	-	3	-	-
11.	Selawi	1	-	-	-
12.	Tanjung Payang	1	1	2	2
13.	Pasar Baru	2	4	2	2
14.	Pasar Bawah	1	2	-	-
15.	Banjar Negara	-	1	-	-
16.	Tanjung Tebat	1	-	-	-
17.	Kota Jaya	-	3	-	-
18.	Kota Negara	1	-	-	-

Sumber : Cabang Dinas Pendidikan Kecamatan Lahat

Source : Branch of Services Education Lahat Subdistrict

Lanjutan Table 4.1
Continued Table

	Desa <i>Villages</i>	TK	SD/MI	SMP/MTs	SMA/MA
	(1)	(2)	(3)	(4)	(5)
19.	RD PJKA Bd.Agung	1	-	-	-
20.	Karang Anyar	-	1	-	-
21.	Nantal	-	1	-	-
22.	Karang Baru	-	-	-	-
23.	Manggul	1	2	1	1
24.	Ulak Lebar	1	-	-	-
25.	Padang Lengkuas	-	-	-	-
26.	Kota Raya	-	-	-	-
27.	Keban	-	1	-	-
28.	Senabing	-	-	-	-
29.	Makartitama	1	1	1	-
30.	Ulak Mas	1	1	1	-
31.	Sari Bunga Mas	2	2	1	1
32.	Girimuliya	-	1	-	-
33.	Bandar Jaya	3	3	-	2
34.	Talang Jawa Selatan	1	2	-	-
35.	Talang Jawa Utara	-	1	-	1
	Jumlah / Total	30	59	18	20

Sumber : Cabang Dinas Pendidikan Kecamatan Lahat
Source : Branch of Services Education Lahat Subdistrict

Tabel 4.3 Banyaknya Sekolah Dasar (SD/MI) Menurut Statusnya Tahun 2010
 Table Number of Primary Schools by Status Year 2010

Desa Villages	Negeri State	Swasta/ Private	Jumlah Total
(1)	(2)	(3)	(4)
01. Pagar Agung	3	-	3
02. Pagar Sari	1	-	1
03. Pagar Negara	-	-	-
04. Kota Baru	3	-	3
05. Bandar Agung	4	2	6
06. Pasar Lama	5	1	6
07. Rd. Pjka Lahat	6	-	6
08. Gunung Gajah	2	1	3
09. Lahat Tengah	1	-	1
10. Sukanegara	2	1	3
11. Selawi	-	-	-
12. Tanjung Payang	1	-	1
13. Pasar Baru	2	1	3
14. Pasar Bawah	2	-	2
15. Banjar Negara	1	-	1
16. Tanjung Tebat	-	-	-
17. Kota Jaya	3	-	3
18. Kota Negara	-	-	-

Sumber :Cabang Dinas Pendidikan Kecamatan Lahat
 Source: Branch of Services Education Lahat Subdistrict

Lanjutan Table 4.2
Continued Table

	Desa <i>Villages</i>	Negeri <i>State</i>	Swasta/ Private	Jumlah <i>Total</i>
	(1)	(2)	(3)	(4)
19.	RD PJKA Bd.Agung	-	-	-
20.	Karang Anyar	1	-	1
21.	Nantal	1	-	1
22.	Karang Baru	-	-	-
23.	Manggul	2	-	2
24.	Ulak Lebar	-	-	-
25.	Padang Lengkuas	-	-	-
26.	Kota Raya	-	-	-
27.	Keban	1	-	1
28.	Senabing	-	-	-
29.	Makartitama	1	-	1
30.	Ulak Mas	1	-	1
31.	Sari Bunga Mas	1	1	2
32.	Girimuliya	1	-	1
33.	Bandar Jaya	3	-	3
34.	Talang Jawa Selatan	2	-	2
35.	Talang Jawa Utara	1	-	1
	Jumlah / Total	52	7	59

Sumber : Cabang Dinas Pendidikan Kecamatan Lahat
Source : Branch of Services Education Lahat Subdistrict

Tabel 4.3 Banyaknya Sekolah Lanjutan Tingkat Pertama (SLTP/MTs) menurut Status Tahun 2010
 Table Number of Schools at Junior High Schools by Status Year 2010

Desa Villages	Negeri State	Swasta/ Private	Jumlah Total
(1)	(2)	(3)	(4)
01. Pagar Agung	1	1	2
02. Pagar Sari	-	-	-
03. Pagar Negara	-	-	-
04. Kota Baru	1	-	1
05. Bandar Agung	2	-	2
06. Pasar Lama	-	2	2
07. Rd. Pjka Lahat	-	-	-
08. Gunung Gajah	1	1	2
09. Lahat Tengah	1	-	1
10. Sukanegara	-	-	-
11. Selawi	-	-	-
12. Tanjung Payang	1	1	2
13. Pasar Baru	2	-	2
14. Pasar Bawah	-	-	-
15. Banjar Negara	-	-	-
16. Tanjung Tebat	-	-	-
17. Kota Jaya	-	-	-
18. Kota Negara	-	-	-

Sumber : Masing-masing Sekolah

Source : Each of Schools

Lanjutan Table 4.3
Continued Table

	Desa <i>Villages</i>	Negeri <i>State</i>	Swasta/ Private	Jumlah <i>Total</i>
	(1)	(2)	(3)	(4)
19.	RD PJKA Bd.Agung	-	-	-
20.	Karang Anyar	-	-	-
21.	Nantal	-	-	-
22.	Karang Baru	-	-	-
23.	Manggul	1	-	1
24.	Ulak Lebar	-	-	-
25.	Padang Lengkuas	-	-	-
26.	Kota Raya	-	-	-
27.	Keban	-	-	-
28.	Senabing	-	-	-
29.	Makartitama	1	-	1
30.	Ulak Mas	1	-	1
31.	Sari Bunga Mas	-	1	1
32.	Girimuliya	-	-	-
33.	Bandar Jaya	-	-	-
34.	Talang Jawa Selatan	-	-	-
35.	Talang Jawa Utara	-	-	-
	Jumlah / Total	12	6	18

Sumber : Masing-masing Sekolah

Source : Each of Schools

Tabel
Table 4.4 **Banyaknya Sekolah Lanjutan Tingkat Atas (SLTA/MA) Menurut Status Tahun 2010**
Number of Students at Senior High Schools by Status Year 2010

Desa <i>Villages</i>	Negeri <i>State</i>	Swasta/ Private	Jumlah <i>Total</i>
(1)	(2)	(3)	(4)
01. Pagar Agung	-	1	1
02. Pagar Sari	-	-	-
03. Pagar Negara	-	-	-
04. Kota Baru	-	-	-
05. Bandar Agung	4	3	7
06. Pasar Lama	-	1	1
07. Rd. Pjka Lahat	-	-	-
08. Gunung Gajah	-	2	2
09. Lahat Tengah	-	-	1
10. Sukanegara	-	-	-
11. Selawi	-	-	-
12. Tanjung Payang	1	1	2
13. Pasar Baru	2	-	2
14. Pasar Bawah	-	-	-
15. Banjar Negara	-	-	-
16. Tanjung Tebat	-	-	-
17. Kota Jaya	-	-	-
18. Kota Negara	-	-	-

Sumber : Masing-masing Sekolah
Source : Each of Schools

Lanjutan Table 4.4
Continued Table

Desa <i>Villages</i>	Negeri <i>State</i>	Swasta/ Private	Jumlah <i>Total</i>
(1)	(2)	(3)	(4)
19. RD PJKA Bd.Agung	-	-	-
20. Karang Anyar	-	-	-
21. Nantal	-	-	-
22. Karang Baru	-	-	-
23. Manggul	1	-	1
24. Ulak Lebar	-	-	-
25. Padang Lengkuas	-	-	-
26. Kota Raya	-	-	-
27. Keban	-	-	-
28. Senabing	-	-	-
29. Makartitama	-	-	-
30. Ulak Mas	-	-	-
31. Sari Bunga Mas	-	1	1
32. Girimuliya	-	-	-
33. Bandar Jaya	2	-	2
34. Talang Jawa Selatan	-	-	-
35. Talang Jawa Utara	1	-	1
Jumlah / Total	10	9	20

Sumber : Masing-masing Sekolah
Source : Each of Schools

Tabel 4.5 Banyaknya Tenaga Kesehatan Yang Tinggal di Desa Tahun 2010
 Table Number of Public Health Personal in Villages Years 2010

Desa Villages	Dokter/ Doctor	Bidan/ Midwife	Nakes/ Medical Personal	Dukun Bayi	Jumlah Total
(1)	(2)	(3)	(4)	(5)	(6)
01. Pagar Agung	-	2	34	2	38
02. Pagar Sari	-	1	-	1	5
03. Pagar Negara	-	1	4	2	7
04. Kota Baru	-	3	-	2	5
05. Bandar Agung	-	15	17	1	12
06. Pasar Lama	6	20	38	-	11
07. Rd. Pjka Lahat	-	2	-	1	3
08. Gunung Gajah	-	6	1	-	7
09. Lahat Tengah	-	5	1	-	6
10. Sukanegara	-	3	-	2	5
11. Selawi	5	4	25	-	23
12. Tanjung Payang	-	1	-	-	1
13. Pasar Baru	5	10	3	-	18
14. Pasar Bawah	1	2	10	1	14
15. Banjar Negara	-	1	-	1	2
16. Tanjung Tebat	-	1	-	1	2
17. Kota Jaya	-	5	1	3	9
18. Kota Negara	-	4	-	-	4

Sumber : Masing-masing Desa/Kelurahan
 Source : Each of Villages/Village Heads

Lanjutan Table 4.5
Continued Table

	Desa <i>Villages</i>	Dokter/ <i>Doctor</i>	Bidan/ <i>Midwife</i>	Nakes/ <i>Medical</i> <i>Personal</i>	Dukun Bayi	Jumlah <i>Total</i>
	(1)	(2)	(3)	(4)	(5)	(6)
19.	RD PJKA Bd.Agung	1	-	-	-	1
20.	Karang Anyar	-	1	-	2	3
21.	Nantal	-	1	-	3	4
22.	Karang Baru	-	1	-	1	2
23.	Manggul	-	9	8	3	20
24.	Ulak Lebar	-	2	3	3	8
25.	Padang Lengkuas	-	-	-	1	1
26.	Kota Raya	-	2	2	2	6
27.	Keban	-	1	-	1	2
28.	Senabing	-	-	-	-	-
29.	Makartitama	1	1	1	2	5
30.	Ulak Mas	-	1	2	-	3
31.	Sari Bunga Mas	-	3	1	2	6
32.	Girimuliya	-	1	1	3	3
33.	Bandar Jaya	4	5	30	-	39
34.	Talang Jawa Selatan	1	14	5	-	20
35.	Talang Jawa Utara	-	4	5	-	9
	Jumlah / Total	24	128	187	40	379

Sumber : Masing-masing Desa/Kelurahan
Source : Each of Villages/Village Heads

Tabel 4.6 **Jumlah Fasilitas Kesehatan menurut Desa Tahun 2010**
Table 4.6 *Number of Health Facilities by Villages Years 2010*

	Desa <i>Villages</i>	Puskesmas	Pustu	Apotik	Praktek Bidan
	(1)	(2)	(3)	(4)	(5)
01.	Pagar Agung	1	-	-	1
02.	Pagar Sari	-	-	-	1
03.	Pagar Negara	-	-	-	-
04.	Kota Baru	-	-	-	1
05.	Bandar Agung	1	-	-	7
06.	Pasar Lama	-	-	4	10
07.	Rd. Pjka Lahat	-	-	-	1
08.	Gunung Gajah	-	-	-	1
09.	Lahat Tengah	-	-	-	1
10.	Sukanegara	-	-	-	-
11.	Selawi	1	-	-	1
12.	Tanjung Payang	-	1	-	-
13.	Pasar Baru	-	-	7	2
14.	Pasar Bawah	-	-	-	2
15.	Banjar Negara	-	-	-	-
16.	Tanjung Tebat	-	-	-	-
17.	Kota Jaya	-	-	-	1
18.	Kota Negara	-	-	-	-

Sumber : Badan Pusat Statistik Kabupaten Lahat

Source : BPS of Lahat Regency

Lanjutan Table 4.6
Continued Table

	Desa <i>Villages</i>	Puskesmas	Pustu	Apotik	Praktek Bidan
	(1)	(2)	(3)	(4)	(5)
19.	RD PJKA Bd.Agung	-	-	-	1
20.	Karang Anyar	-	-	-	1
21.	Nantal	-	1	-	-
22.	Karang Baru	-	-	-	1
23.	Manggul	-	-	-	2
24.	Ulak Lebar	-	-	-	-
25.	Padang Lengkuas	-	-	-	-
26.	Kota Raya	-	1	-	2
27.	Keban	-	-	-	-
28.	Senabing	-	-	-	-
29.	Makartitama	1	-	-	1
30.	Ulak Mas	-	1	-	-
31.	Sari Bunga Mas	-	1	-	1
32.	Girimulya	-	1	-	-
33.	Bandar Jaya	1	-	-	2
34.	Talang Jawa Selatan	1	1	-	-
35.	Talang Jawa Utara	-	-	-	4
	Jumlah / Total	6	7	11	44

Sumber : Kantor Kecamatan Lahat

Source : Office of Lahat Regency

Lanjutan Table 4.6
Continued Table

	Desa Villages	Praktek Dokter	Poskesd es	Polin- des	Posyan- du	Toko Obat/ jamu
	(1)	(6)	(7)	(8)	(9)	(10)
01.	Pagar Agung	-	-	-	1	-
02.	Pagar Sari	-	1	-	1	-
03.	Pagar Negara	-	1	-	2	-
04.	Kota Baru	-	-	1	1	-
05.	Bandar Agung	-	-	-	6	-
06.	Pasar Lama	8	-	-	7	1
07.	Rd. Pjka Lahat	-	-	-	3	-
08.	Gunung Gajah	-	1	-	2	-
09.	Lahat Tengah	-	-	-	1	-
10.	Sukanegara	-	-	-	1	-
11.	Selawi	-	-	-	2	-
12.	Tanjung Payang	-	-	-	2	-
13.	Pasar Baru	6	-	-	2	1
14.	Pasar Bawah	1	-	-	2	-
15.	Banjar Negara	-	-	-	1	-
16.	Tanjung Tebat	-	1	-	1	-
17.	Kota Jaya	-	-	-	1	-
18.	Kota Negara	-	-	-	2	-

Sumber : Kantor Kecamatan Lahat

Source : Office of Lahat Regency

Lanjutan Table 4.6
Continued Table

	Desa <i>Villages</i>	Praktek Dokter	Poskesdes	Polindes	Posyandu	Toko Obat/ jamu
	(1)	(6)	(7)	(8)	(9)	(10)
19.	RD PJKA Bd.Agung	-	-	-	1	-
20.	Karang Anyar	-	1	-	1	-
21.	Nantal	-	1	-	2	-
22.	Karang Baru	-	1	-	1	-
23.	Manggul	-	1	-	1	-
24.	Ulak Lebar	-	-	-	1	-
25.	Padang Lengkuas	-	-	-	1	-
26.	Kota Raya	-	-	-	1	-
27.	Keban	-	1	-	1	-
28.	Senabing	-	-	-	1	-
29.	Makartitama	-	1	-	5	-
30.	Ulak Mas	-	-	-	3	-
31.	Sari Bunga Mas	-	1	-	3	-
32.	Girimuliya	-	-	-	3	-
33.	Bandar Jaya	2	-	-	3	-
34.	Talang Jawa Selatan	1	-	-	1	-
35.	Talang Jawa Utara	-	-	-	2	-
	Jumlah / Total	18	10	1	69	2

Sumber : Kantor Kecamatan Lahat
Source : Office of Lahat Regency

Tabel **Banyaknya PUS dan Peserta KB Menurut Desa Tahun 2010**
 Table 4.7 *Number of PUS and Member of Current Users by Villages Years 2010*

Desa <i>Villages</i>	PUS	Peserta KB
(1)	(2)	(3)
01. Pagar Agung	1069	703
02. Pagar Sari	162	117
03. Pagar Negara	152	115
04. Kota Baru	1024	665
05. Bandar Agung	1106	755
06. Pasar Lama	1811	1366
07. RD. PJKA Lahat	890	595
08. Gunung Gajah	1036	727
09. Lahat Tengah	485	362
10. Sukanegara	368	272
11. Selawi	748	495
12. Tanjung Payang	678	553
13. Pasar Baru	921	611
14. Pasar Bawah	716	447
15. Banjar Negara	142	89
16. Tanjung Tebat	189	127
17. Kota Jaya	551	328
18. Kota Negara	432	279

Sumber : Cabdin KB dan PK Kecamatan Lahat
 Source : Branch of KB and PK Service of Lahat Subdistrict

Lanjutan Table 4.7
Continued Table

Desa <i>Villages</i>	PUS	Peserta KB
(1)	(2)	(3)
19. RD PJKA Bd.Agung	218	161
20. Karang Anyar	147	112
21. Nantal	156	136
22. Karang Baru	124	84
23. Manggul	490	396
24. Ulak Lebar	106	69
25. Padang Lengkuas	176	140
26. Kota Raya	183	115
27. Keban	209	147
28. Senabing	235	147
29. Makartitama	502	329
30. Ulak Mas	296	195
31. Sari Bunga Mas	389	312
32. Girimuliya	311	210
33. Bandar Jaya	1.139	766
34. Talang Jawa Selatan	1.445	999
35. Talang Jawa Utara	957	612
Jumlah / Total	19.563	14.766

Sumber : Cabdin KB dan PK Kecamatan Lahat
Source : Branch of KB and PK Servive of Lahat Subdistrict

Tabel 4.8 Banyaknya Tempat Peribadatan menurut Agama Tahun 2010
 Table Number of Religious Worship Facility by Religion Years 2010

Desa	Masjid & Musolah Mosque	Gereja Church	Pura Temple	Wihara Monasteries
(1)	(2)	(3)	(4)	(5)
01. Pagar Agung	8	-	-	-
02. Pagar Sari	1	-	-	-
03. Pagar Negara	1	-	-	-
04. Kota Baru	5	-	-	-
05. Bandar Agung	11	-	-	-
06. Pasar Lama	16	1	-	-
07. Rd. Pjka Lahat	3	-	-	-
08. Gunung Gajah	5	1	-	-
09. Lahat Tengah	2	-	-	-
10. Sukanegara	1	-	-	-
11. Selawi	4	-	-	-
12. Tanjung Payang	5	-	-	-
13. Pasar Baru	3	1	-	1
14. Pasar Bawah	3	2	-	-
15. Banjar Negara	1	-	-	-
16. Tanjung Tebat	1	-	-	-
17. Kota Jaya	1	-	-	-
18. Kota Negara	2	-	-	-

Sumber :Masing-masing Desa/Kelurahan
 Source : Each of Villages Village Heads

Lanjutan Table 4.8
Continued Table

	Desa <i>Disatrics</i>	Masjid/ Mushola <i>Mosque</i>	Gereja <i>Church</i>	Pura <i>Temple</i>	Wihara <i>Monasteries</i>
	(1)	(2)	(3)	(4)	(5)
19.	RD PJKA Bd.Agung	1	-	-	-
20.	Karang Anyar	1	-	-	1
21.	Nantal	1	-	-	-
22.	Karang Baru	1	-	-	-
23.	Manggul	4	-	-	-
24.	Ulak Lebar	1	-	-	-
25.	Padang Lengkuas	1	-	-	-
26.	Kota Raya	1	-	-	-
27.	Keban	1	-	-	-
28.	Senabing	1	-	-	-
29.	Makartitama	10	-	-	-
30.	Ulak Mas	6	-	-	-
31.	Sari Bunga Mas	15	-	-	1
32.	Girimuliya	7	1	-	-
33.	Bandar Jaya	8	-	-	-
34.	Talang Jawa Selatan	6	-	-	-
35.	Talang Jawa Utara	8	-	-	-
	Jumlah / Total	146	6	-	3

Sumber :Masing-masing desa/kelurahan
Source : Each of Villages/Village Heads

Tabel 4.9 Banyaknya Penderita Cacat menurut Jenisnya tahun 210
Table 4.9 Number of Handicapped by Type Year 2010

	Desa <i>Villages</i>	Tuna Netra <i>Blind</i>	Tuna Rungu/ Tuna Wicara <i>Deaf / Mute</i>	Cacat Tubuh <i>Physical Handicap</i>	Cacat Mental <i>Mental Handicap</i>	Ex Penyakit Kronis <i>Ex Chronically Sick</i>
	(1)	(2)	(3)	(4)	(5)	(6)
01.	Pagar Agung	2	5	2	4	-
02.	Pagar Sari	1	3	1	1	-
03.	Pagar Negara	1	2	-	3	-
04.	Kota Baru	2	-	3	4	-
05.	Bandar Agung	-	-	5	6	-
06.	Pasar Lama	2	2	-	-	-
07.	Rd. Pjka Lahat	-	1	1	1	-
08.	Gunung Gajah	3	6	-	1	-
09.	Lahat Tengah	5	11	2	4	-
10.	Sukanegara	2	4	-	4	-
11.	Selawi	-	1	2	-	-
12.	Tanjung Payang	1	20	4	1	-
13.	Pasar Baru	3	2	3	6	-
14.	Pasar Bawah	1	6	4	2	-
15.	Banjar Negara	-	4	1	-	-
16.	Tanjung Tebat	1	6	-	3	-
17.	Kota Jaya	1	-	-	4	-
18.	Kota Negara	1	2	2	-	-

Sumber : Badan Pusat Statistik Kabupaten Lahat

Source : BPS of Lahat Regency

Lanjutan Table 4.9
Continued Table

	Desa <i>Villages</i>	Tuna Netra <i>Blind</i>	Tuna Rungu/ Tuna Wicara <i>Deaf / Mute</i>	Cacat Tubuh <i>Physical Handicap</i>	Cacat Mental <i>Mental Handicap</i>	Ex Penyakit Kronis <i>Ex Chronically Sick</i>
	(1)	(2)	(3)	(4)	(5)	(6)
19.	RD PJKA Bd.Agung	1	2	1	-	-
20.	Karang Anyar	-	2	1	1	-
21.	Nantal	1	2	2	-	-
22.	Karang Baru	1	15	1	2	-
23.	Manggul	-	-	4	8	-
24.	Ulak Lebar	-	-	-	7	-
25.	Padang Lengkuas	-	9	3	3	-
26.	Kota Raya	-	1	7	2	-
27.	Keban	5	-	1	2	-
28.	Senabing	1	2	-	1	-
29.	Makartitama	-	2	2	-	-
30.	Ulak Mas	-	3	5	1	-
31.	Sari Bunga Mas	2	14	2	3	-
32.	Girimuliya	-	1	-	-	-
33.	Bandar Jaya	-	-	3	3	-
34.	Talang Jawa Selatan	1	5	2	2	-
35.	Talang Jawa Utara	-	-	-	4	-
	Jumlah / Total	38	133	64	83	-

Sumber : Badan Pusat Statistik Kabupaten Lahat
Source : BPS of Lahat Regency

Tabel 4.10 Kejadian Bencana Alam Menurut Jenis Bencana Tahun 2010
Table 4.10 Natural Disaster by Kind of Disaster Year 2010

Desa Villages	Ban-jir Flood	Keba- karan Fire	Angin Topan Hurri- cane	Tanah Longsor Land Slide	Gempa Bumi Earth Quake	Lainnya Others
(1)	(2)	(3)	(4)	(5)	(6)	(7)
01. Pagar Agung	-	-	-	-	-	-
02. Pagar Sari	-	-	-	-	-	-
03. Pagar Negara	-	-	-	-	-	-
04. Kota Baru	-	-	-	-	-	-
05. Bandar Agung	-	-	-	-	-	-
06. Pasar Lama	-	-	-	-	-	-
07. Rd. Pjka Lahat	-	-	-	-	-	-
08. Gunung Gajah	-	-	-	-	-	-
09. Lahat Tengah	-	-	-	-	-	-
10. Sukanegara	-	-	-	-	-	-
11. Selawi	-	-	-	-	-	-
12. Tanjung Payang	-	-	-	-	-	-
13. Pasar Baru	-	-	-	-	-	-
14. Pasar Bawah	-	-	-	-	-	-
15. Banjar Negara	-	-	-	-	-	-
16. Tanjung Tebat	-	-	-	-	-	-
17. Kota Jaya	-	-	-	-	-	-
18. Kota Negara	-	-	-	-	-	-

Sumber : Dinas Sosial Kabupaten Lahat
 Source : Social Affairs of Lahat Regency

Lanjutan Table 4.10
Continued Table

Desa Villages	Ban-jir Flood	Keba- karan Fire	Angin Topan Hurri- canes	Tanah Longsor Land Slide	Gempa Bumi Earth Quake	Lain-nya Others
(1)	(2)	(3)	(4)	(5)	(6)	(7)
19. RDPJKA Bd.Agung	-	-	-	-	-	-
20. Karang Anyar	-	-	-	-	-	-
21. Nantal	-	-	-	-	-	-
22. Karang Baru	-	-	-	-	-	-
23. Manggul	-	-	-	-	-	-
24. Ulak Lebar	-	-	-	-	-	-
25. Padang Lengkuas	-	-	-	-	-	-
26. Kota Raya	-	-	-	-	-	-
27. Keban	-	-	-	-	-	-
28. Senabing	-	-	-	-	-	-
29. Makartitama	-	-	-	-	-	-
30. Ulak Mas	-	-	-	-	-	-
31. Sari Bunga Mas	-	-	-	-	-	-
32. Girimuliya	-	-	-	-	-	-
33. Bandar Jaya	-	-	-	-	-	-
34. Talang Jawa Selatan	-	-	-	-	-	-
35. Talang Jawa Utara	-	-	-	-	-	-
Jumlah / Total	-	-	-	-	-	-

Sumber : Dinas Sosial Kabupaten Lahat

Source : Social Affairs Service of Lahat Regency

Tabel 4.11 Kejadian Kejahatan menurut Jenisnya Tahun 2010
Table 4.11 Crimes by Kind of Disaster Years 2010

Desa <i>Villages</i>	Penganiayaan <i>Oppression</i>	Pencurian <i>Robbery</i>	Perampokan <i>Seize</i>	Perkosaan <i>Rape</i>	Pembunuhan <i>Kill</i>	Lainnya <i>Others</i>
(1)	(2)	(3)	(4)	(5)	(6)	(7)
01. Pagar Agung	-	-	-	-	-	-
02. Pagar Sari	-	✓	-	-	-	-
03. Pagar Negara	-	✓	-	-	-	✓
04. Kota Baru	-	✓	-	-	-	✓
05. Bandar Agung	-	✓	✓	-	-	✓
06. Pasar Lama	-	✓	-	-	-	✓
07. Rd. Pjka Lahat	-	-	-	-	-	-
08. Gunung Gajah	-	-	-	-	-	-
09. Lahat Tengah	-	-	-	-	-	-
10. Sukanegara	-	-	-	-	-	-
11. Selawi	✓	-	-	-	-	-
12. Tanjung Payang	-	-	-	-	-	✓
13. Pasar Baru	-	-	-	-	-	-
14. Pasar Bawah	-	-	-	-	-	✓
15. Banjar Negara	✓	✓	-	-	-	-
16. Tanjung Tebat	-	-	-	-	-	-
17. Kota Jaya	-	✓	-	-	-	-
18. Kota Negara	-	✓	-	-	-	-

Sumber : Masing-masing Desa/Kelurahan
Source : Each of Villages/Village Heads

Lanjutan Table 4.11
Continued Table

	Desa Villages	Pengani Pencuri ayaan an		Peramp okan Seize	Perkosaa n Rape	Pembu nuhan Kill	Lainn ya Others
		Oppress ion	Robber y				
	(1)	(2)	(3)	(4)	(5)	(6)	(7)
19.	RDPJKA Bd.Agung	-	-	-	-	-	-
20.	Karang Anyar	-	-	-	-	-	-
21.	Nantal	-	-	-	-	-	-
22.	Karang Baru	-	-	-	-	-	-
23.	Manggul	-	-	-	-	-	-
24.	Ulak Lebar	-	✓	-	-	-	-
25.	Padang Lengkuas	-	-	-	-	-	-
26.	Kota Raya	-	✓	-	-	-	-
27.	Keban	-	✓	-	-	-	-
28.	Senabing	-	-	-	-	-	-
29.	Makartitama	-	✓	-	-	-	-
30.	Ulak Mas	-	-	-	-	-	-
31.	Sari Bunga Mas	-	-	-	✓	-	-
32.	Girimuliya	-	-	-	-	-	-
33.	Bandar Jaya	-	✓	-	-	-	-
34.	Talang Jawa Selatan	-	✓	-	-	-	-
35.	Talang Jawa Utara	-	✓	-	-	-	-

Sumber : Masing-masing Desa/Kelurahan
Source : Each of Villages/Village Heads

Tabel 4.12 **Fasilitas Olah Raga menurut Desa tahun 2010**
Table *Sport Facility by Villages year 2010*

Desa Villages	Sepak bola	Volly	Tennis Meja	Bulu Tangkis
(1)	(2)	(3)	(4)	(5)
01. Pagar Agung	✓	✓	✓	✓
02. Pagar Sari	-	✓	-	✓
03. Pagar Negara	-	✓	-	✓
04. Kota Baru	✓	✓	✓	✓
05. Bandar Agung	✓	-	-	✓
06. Pasar Lama	✓	✓	✓	✓
07. Rd. Pjka Lahat	-	✓	✓	✓
08. Gunung Gajah	✓	✓	✓	✓
09. Lahat Tengah	-	-	-	✓
10. Sukanegara	✓	✓	-	✓
11. Selawi	✓	✓	-	✓
12. Tanjung Payang	-	✓	✓	✓
13. Pasar Baru	✓	✓	✓	✓
14. Pasar Bawah	✓	✓	-	-
15. Banjar Negara	-	✓	-	✓
16. Tanjung Tebat	-	-	-	-
17. Kota Jaya	-	✓	-	-
18. Kota Negara	-	-	-	-

Sumber : Masing-masing Desa/Kelurahan
 Source : Each of Villages/Village Heads

Lanjutan Table 4.12
Continued Table

	Desa <i>Villages</i>	Sepak bola	Volly	Tennis Meja	Bulu Tangkis
	(1)	(2)	(3)	(4)	(5)
19.	RD PJKA Bd.Agung	✓	✓	-	-
20.	Karang Anyar	-	✓	-	✓
21.	Nantal	-	✓	-	-
22.	Karang Baru	✓	✓	-	-
23.	Manggul	-	✓	-	✓
24.	Ulak Lebar	-	✓	-	-
25.	Padang Lengkuas	-	-	-	-
26.	Kota Raya	-	✓	-	✓
27.	Keban	-	✓	-	-
28.	Senabing	✓	✓	-	✓
29.	Makartitama	-	✓	-	-
30.	Ulak Mas	-	✓	-	✓
31.	Sari Bunga Mas	✓	✓	-	-
32.	Girimulya	✓	✓	-	✓
33.	Bandar Jaya	-	✓	-	✓
34.	Talang Jawa Selatan	-	✓	-	✓
35.	Talang Jawa Utara	✓	✓	-	✓

Sumber : Masing-masing Desa/Kelurahan
Source : Each of Villages/Village Heads

Tabel 4.13 Banyaknya Organisasi Kemasyarakatan menurut Jenisnya dan Desa Tahun 2010
Table Community Organization by Kind and Villages Year 2010

Desa Villages	Kelompok Pengajian	Karang Taruna	Persatuan Kematian	LSM
(1)	(2)	(3)	(4)	(5)
01. Pagar Agung	✓	✓	✓	✓
02. Pagar Sari	✓	✓	✓	-
03. Pagar Negara	-	✓	✓	-
04. Kota Baru	✓	✓	✓	✓
05. Bandar Agung	✓	✓	✓	✓
06. Pasar Lama	✓	✓	✓	✓
07. Rd. Pjka Lahat	✓	✓	✓	✓
08. Gunung Gajah	✓	✓	✓	-
09. Lahat Tengah	✓	✓	✓	✓
10. Sukanegara	✓	✓	✓	-
11. Selawi	✓	✓	✓	-
12. Tanjung Payang	✓	✓	✓	-
13. Pasar Baru	✓	✓	✓	-
14. Pasar Bawah	✓	-	✓	-
15. Banjar Negara	✓	✓	✓	-
16. Tanjung Tebat	-	✓	✓	-
17. Kota Jaya	✓	✓	✓	✓
18. Kota Negara	✓	✓	✓	✓

Sumber : Masing-masing Desa/kelurahan
 Source : Each of Villages/Village Heads

Lanjutan Table 4.13
Continued Table

Desa <i>Villages</i>	Kelompok Pengajian	Karang Taruna	Persatuan Kematian	LSM
(1)	(2)	(3)	(4)	(5)
19. RD PJKA Bd.Agung	✓	✓	✓	✓
20. Karang Anyar	-	✓	✓	✓
21. Nantal	✓	✓	✓	-
22. Karang Baru	✓	✓	✓	-
23. Manggul	✓	✓	✓	✓
24. Ulak Lebar	✓	✓	✓	-
25. Padang Lengkuas	-	✓	-	-
26. Kota Raya	✓	✓	✓	-
27. Keban	✓	✓	✓	-
28. Senabing	✓	✓	✓	-
29. Makartitama	✓	✓	-	-
30. Ulak Mas	✓	-	✓	-
31. Sari Bunga Mas	✓	✓	✓	-
32. Girimulya	✓	✓	✓	-
33. Bandar Jaya	✓	✓	✓	✓
34. Talang Jawa Selatan	✓	✓	✓	-
35. Talang Jawa Utara	✓	✓	✓	-

Sumber : Masing-masing Desa/Kelurahan
Source : Each of Villages/Village Heads

Tabel **Keperluan Air Minum/Memasak Sebagian Besar Masyarakat**
Table 4.14 **Need of drinking water / ripe most society according to its source**
of year 2010

Desa <i>Villages</i>	PAM	Sumur	Mata Air	Sungai
(1)	(2)	(3)	(4)	(5)
01. Pagar Agung	-	✓	-	-
02. Pagar Sari	-	✓	-	-
03. Pagar Negara	-	✓	-	-
04. Kota Baru	-	✓	-	-
05. Bandar Agung	-	✓	-	-
06. Pasar Lama	-	✓	-	-
07. Rd. Pjka Lahat	-	✓	-	-
08. Gunung Gajah	-	✓	-	-
09. Lahat Tengah	-	✓	-	-
10. Sukanegara	-	✓	-	-
11. Selawi	-	✓	-	-
12. Tanjung Payang	-	✓	-	-
13. Pasar Baru	✓	-	-	-
14. Pasar Bawah	-	✓	-	-
15. Banjar Negara	-	✓	-	-
16. Tanjung Tebat	-	✓	-	-
17. Kota Jaya	-	✓	-	-
18. Kota Negara	-	✓	-	-

Sumber : Badan Pusat Statistik Kabupaten Lahat
 Source : BPS of Lahat Regency

Lanjutan Table 4.14
Continued Table

	Desa Villages	PAM	Sumur	Mata Air	Sungai
	(1)	(2)	(3)	(4)	(5)
19.	RD PJKA Bd.Agung	-	✓	-	-
20.	Karang Anyar	-	✓	-	-
21.	Nantal	-	✓	-	-
22.	Karang Baru	-	✓	-	-
23.	Manggul	-	✓	-	-
24.	Ulak Lebar	-	✓	-	-
25.	Padang Lengkuas	-	✓	-	-
26.	Kota Raya	-	✓	-	-
27.	Keban	-	✓	-	-
28.	Senabing	-	✓	-	-
29.	Makartitama	-	✓	-	-
30.	Ulak Mas	-	✓	-	-
31.	Sari Bunga Mas	-	✓	-	-
32.	Girimuliya	-	✓	-	-
33.	Bandar Jaya	✓	-	-	-
34.	Talang Jawa Selatan	-	✓	-	-
35.	Talang Jawa Utara	-	✓	-	-

Sumber : Badan Pusat Statistik Kabupaten Lahat
Source : BPS of Lahat Regency

Tabel 4.15 Tempat Buang Air Besar Sebagian Besar Rumah Tangga di Kecamatan Lahat Tahun 2010
Table Place Defesate Most Household in District of Lahat Year 2010

	Desa <i>Villages</i>	Jamban Sendiri	Jamban Bersama	Jamban Umum	Bukan Jamban/Su ngai
	(1)	(2)	(3)	(4)	(5)
01.	Pagar Agung	✓	-	-	-
02.	Pagar Sari	✓	-	-	-
03.	Pagar Negara	✓	-	-	-
04.	Kota Baru	✓	-	-	-
05.	Bandar Agung	✓	-	-	-
06.	Pasar Lama	✓	-	-	-
07.	Rd. Pjka Lahat	✓	-	-	-
08.	Gunung Gajah	✓	-	-	-
09.	Lahat Tengah	✓	-	-	-
10.	Sukanegara	✓	-	-	-
11.	Selawi	✓	-	-	-
12.	Tanjung Payang	-	-	-	✓
13.	Pasar Baru	✓	-	-	-
14.	Pasar Bawah	✓	-	-	-
15.	Banjar Negara	✓	-	-	-
16.	Tanjung Tebat	-	-	-	✓
17.	Kota Jaya	✓	-	-	-
18.	Kota Negara	✓	-	-	-

Sumber : Badan Pusat Statistik Kabupaten Lahat

Source : BPS of Lahat Regency

Lanjutan Table 4.15
Continued Table

	Desa <i>Villages</i>	Jamban Sendiri	Jamban Bersama	Jamban Umum	Bukan Jamban/Su ngai
	(1)	(2)	(3)	(4)	(5)
19.	RD PJKA Bd.Agung	✓	-	-	-
20.	Karang Anyar	✓	-	-	-
21.	Nantal	-	-	-	✓
22.	Karang Baru	-	-	-	✓
23.	Manggul	✓	-	-	-
24.	Ulak Lebar	-	-	-	✓
25.	Padang Lengkuas	-	-	-	✓
26.	Kota Raya	-	-	-	✓
27.	Keban	-	-	-	✓
28.	Senabing	-	-	-	✓
29.	Makartitama	✓	-	-	-
30.	Ulak Mas	✓	-	-	-
31.	Sari Bunga Mas	✓	-	-	-
32.	Girimulya	✓	-	-	-
33.	Bandar Jaya	✓	-	-	-
34.	Talang Jawa Selatan	✓	-	-	-
35.	Talang Jawa Utara	✓	-	-	-

Sumber : Badan Pusat Statistik Kabupaten Lahat
Source : BPS of Lahat Regency

<http://www.lahatkab.bps.go.id>



V. PERTANIAN*Agriculture*

Pembangunan di bidang perekonomian yang dilakukan pemerintah dalam tahapan pembangunan yang telah dilaksanakan, diarahkan pada sektor industri dengan didukung oleh sektor pertanian yang tangguh. Perkembangan di sektor pertanian menjadi lebih penting lagi disebabkan jumlah penduduk yang berusaha di bidang pertanian masih sangat besar

Dalam tabel 5.1 dan tabel 5.2 mengenai luas wilayah menurut penggunaan lahan menunjukkan bahwa luas lahan sawah di Kecamatan Lahat sebesar 1325,2 ha dimana 110,5 ha berpengairan teknis, 314,3 ha berpengairan non teknis, 83,41 ha tadah hujan dan 817 ha tidak berpengairan, adapun luas lahan sawah terluas berada di Desa Tanjung Payang yaitu sebesar 857 ha.

Sementara itu luas lahan perkebunan di Kecamatan Lahat sebesar 19146,35 ha terluas berada di Desa Tanjung Payang yang mencapai 11142 ha

Tabel 5.1 **Luas Desa Menurut Penggunaan Lahan di Kecamatan Lahat Tahun 2010**
Table 5.1 *Villages Area By Utilization In Lahat Subdistrict Year 2010*

	Desa <i>Villages</i>	Lahan Sawah <i>Wetland</i>	Lahan Perkebunan <i>Plantation</i>	Lahan Non Pertanian	Jumlah Total
	(1)	(2)	(3)	(4)	(5)
01.	Pagar Agung	25	30	829	884
02.	Pagar Sari	-	50	5	55
03.	Pagar Negara	10	99	4	123
04.	Kota Baru	70	3.969	100	4.139
05.	Bandar Agung	-	4	6	10
06.	Pasar Lama	2	-	135	137
07.	Rd. Pjka Lahat	-	-	22	22
08.	Gunung Gajah	-	-	66	66
09.	Lahat Tengah	-	63	92	155
10.	Sukanegara	15	48	4	67
11.	Selawi	25	134	40	199
12.	Tanjung Payang	857	11.142	14	12.013
13.	Pasar Baru	-	0,5	32,5	33
14.	Pasar Bawah	-	-	44	44
15.	Banjar Negara	2	-	3,8	5,8
16.	Tanjung Tebat	4,4	9,85	23,75	38
17.	Kota Jaya	0,5	-	1,5	2
18.	Kota Negara	-	-	27	27

Sumber : Badan Pusat Statistik Kabupaten Lahat (Podes Diolah)

Source : BPS of Lahat Regency

Lanjutan Table 5.1
Continued Table

	Desa <i>Villages</i>	Lahan Sawah <i>Wetland</i>	Lahan Perkebunan <i>Plantation</i>	Lahan Non Pertanian	Jumlah Total
	(1)	(2)	(3)	(4)	(5)
19.	RD PJKA Bd.Agung	-	-	1	1
20.	Karang Anyar	7	10,5	4,5	22
21.	Nantal	61,6	36,5	803	901
22.	Karang Baru	10	40	5	55
23.	Manggul	45	116	250	411
24.	Ulak Lebar	66	250	14	330
25.	Padang Lengkuas	80	73	4	157
26.	Kota Raya	43	147	3	200
27.	Keban	-	674	4	678
28.	Senabing	-	580	10	590
29.	Makartitama	-	253	300	553
30.	Ulak Mas	-	441	250	691
31.	Sari Bunga Mas	-	588	20	6,08
32.	Girimuliya	-	348	100	448
33.	Bandar Jaya	1,71	40	21,3	27
34.	Talang Jawa Selatan	-	-	54	54
35.	Talang Jawa Utara	-	-	55	55
Jumlah/Total		1325,2	19146,35	3348,35	23198,88

Sumber : Badan Pusat Statistik Kabupaten Lahat

Source : BPS of Lahat Regency

Tabel 5.2 **Luas Lahan Sawah Menurut Jenis Pengairan Tahun 2010**
Table 5.2 *Wet Land Area by Type of cultivation Year 2010*

	Desa <i>Villages</i>	Tehnis/ <i>Technical</i>	Non Tehnis <i>Non</i> <i>Technical</i>	Tadah Hujan <i>Rainfed</i>	Tdk Berpengai ran
	(1)	(2)	(3)	(4)	(5)
01.	Pagar Agung	25	-	-	-
02.	Pagar Sari	-	-	-	-
03.	Pagar Negara	-	-	10	-
04.	Kota Baru	-	-	70	-
05.	Bandar Agung	-	-	-	-
06.	Pasar Lama	-	2	-	-
07.	Rd. Pjka Lahat	-	-	-	-
08.	Gunung Gajah	-	-	-	-
09.	Lahat Tengah	-	-	-	-
10.	Sukanegara	15	-	-	-
11.	Selawi	25	-	-	-
12.	Tanjung Payang	-	57	-	8.00
13.	Pasar Baru	-	-	-	-
14.	Pasar Bawah	-	-	-	-
15.	Banjar Negara	-	2	-	-
16.	Tanjung Tebat	-	2,7	1,7	-
17.	Kota Jaya	0,5	-	-	-
18.	Kota Negara	-	-	-	-

Sumber : Badan Pusat Statistik Kabupaten Lahat

Source : BPS of Lahat Regency

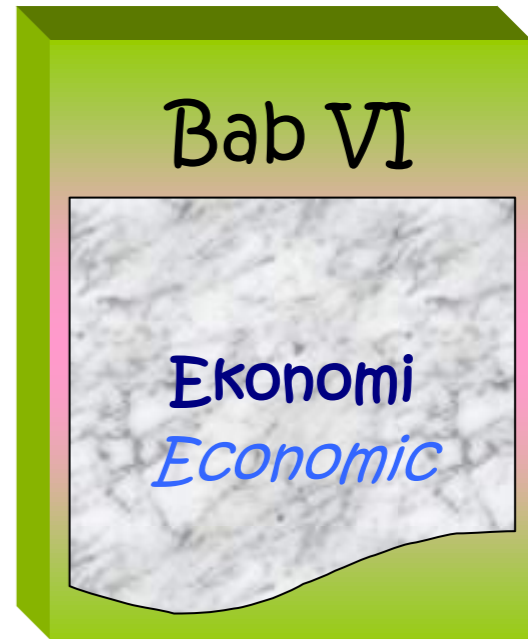
Lanjutan Table 5.2
Continued Table

	Desa <i>Villages</i>	Tehnis <i>Technical</i>	Non Tehnis <i>Non</i> <i>Technical</i>	Tadah Hujan <i>Rainfed</i>	Tdk Berpengairan
	(1)	(2)	(3)	(4)	(5)
19.	RD PJKA Bd.Agung	-	-	-	-
20.	Karang Anyar	-	-	-	7
21.	Nantal	-	61,6	-	-
22.	Karang Baru	-	-	-	10
23.	Manggul	45	-	-	-
24.	Ulak Lebar	-	66	-	-
25.	Padang Lengkuas	-	80	-	-
26.	Kota Raya	-	43	-	-
27.	Keban	-	-	-	-
28.	Senabing	-	-	-	-
29.	Makartitama	-	-	-	-
30.	Ulak Mas	-	-	-	-
31.	Sari Bunga Mas	-	-	-	-
32.	Girimuliya	-	-	-	-
33.	Bandar Jaya	-	-	1,71	-
34.	Talang Jawa Selatan	-	-	-	-
35.	Talang Jawa Utara	-	-	-	-
	Jumlah/Total	110,5	314,3	83,41	817

Sumber : Badan Pusat Statistik Kabupaten Lahat

Source : BPS of Lahat Regency

<http://www.lahatkab.bps.go.id>



VI. Ekonomi*Economic*

Pada tahun 2010 di Lahat unit usaha yang terbanyak adalah warung kelontong/manisan yakni 1.080 usaha yang tersebar di semua desa/kelurahan, adapun desa/kelurahan paling terbanyak unit usaha warung kelontong adalah Kelurahan Pasar baru, secara rinci dapat dilihat pada Tabel 6.1

Di wilayah kecamatan Lahat hampir sebagian besar desa / kelurahan terjangkau listrik PLN dengan jumlah pelanggan sebesar 22.310, sementara itu pelanggan terbanyak di kelurahan pasar lama sebesar 1.952. Sedangkan desa / kelurahan yang belum terjangkau aliran listrik yaitu desa Makartitama secara rinci dijelaskan pada tabel 6.2

Sementara itu keberadaan pasar di kecamatan Lahat lebih di dominasi oleh pasar kalangan secara rinci dapat di liha pada tabel 6.3

Tabel **6.1** **Jumlah Unit Usaha menurut Jenisnya Tahun 2010**
Table **6.1** *Number of Establishments by Kind*
Year 2010

	Desa <i>Villages</i>	Industri dari Kayu	Industri Anyaman	Industri Makanan & Minumani	Rumah Makan
	(1)	(2)	(3)	(4)	(5)
01.	Pagar Agung	-	-	4	2
02.	Pagar Sari	-	-	3	-
03.	Pagar Negara	-	-	1	-
04.	Kota Baru	-	-	5	-
05.	Bandar Agung	3	1	4	-
06.	Pasar Lama	10	-	20	6
07.	Rd. Pjka Lahat	-	-	4	-
08.	Gunung Gajah	2	-	2	-
09.	Lahat Tengah	-	-	-	-
10.	Sukanegara	2	-	-	-
11.	Selawi	1	-	1	-
12.	Tanjung Payang	1	-	4	-
13.	Pasar Baru	2	-	9	9
14.	Pasar Bawah	-	-	4	-
15.	Banjar Negara	-	-	-	-
16.	Tanjung Tebat	-	-	-	-
17.	Kota Jaya	-	-	-	-
18.	Kota Negara	-	-	2	-

Sumber : Badan Pusat Statistik Kabupaten Lahat

Source : BPS of Lahat Regency

Lanjutan Table 6.1
Continued Table

Desa Villages	Industri dari Kayu	Industri Anyaman	Industri Makanan & Minumani	Rumah Makan
(1)	(2)	(3)	(4)	(5)
19. RD PJKA Bd.Agung	-	-	-	-
20. Karang Anyar	-	-	-	-
21. Nantal	-	-	-	-
22. Karang Baru	-	-	-	1
23. Manggul	-	-	4	-
24. Ulak Lebar	1	-	-	-
25. Padang Lengkuas	-	-	-	-
26. Kota Raya	-	-	1	-
27. Keban	-	-	-	-
28. Senabing	-	-	-	-
29. Makartitama	-	-	-	-
30. Ulak Mas	1	-	-	-
31. Sari Bunga Mas	-	-	5	-
32. Girimuliya	1	-	-	-
33. Bandar Jaya	2	-	1	1
34. Talang Jawa Selatan	2	-	2	-
35. Talang Jawa Utara	4	-	2	-
Jumlah / Total	32	1	78	19

Sumber : Badan Pusat Statistik Kabupaten Lahat

Source : BPS of Lahat Regency

Lanjutan Tabel 6.1
Continued Table

Desa Villages	Warung Kelontong/Manisan	Kedai Makanan/Minuman	Hotel/ Penginapan
(1)	(@)	(3)	(4)
01. Pagar Agung	75	20	-
02. Pagar Sari	8	-	-
03. Pagar Negara	5	-	-
04. Kota Baru	27	5	-
05. Bandar Agung	32	4	-
06. Pasar Lama	113	37	1
07. Rd. Pjka Lahat	21	5	-
08. Gunung Gajah	60	10	-
09. Lahat Tengah	50	10	-
10. Sukanegara	30	3	-
11. Selawi	15	1	-
12. Tanjung Payang	33	12	-
13. Pasar Baru	98	93	6
14. Pasar Bawah	33	12	-
15. Banjar Negara	7	3	-
16. Tanjung Tebat	8	4	-
17. Kota Jaya	16	20	-
18. Kota Negara	10	6	-

Sumber : Badan Pusat Statistik Kabupaten Lahat

Source : BPS of Lahat Regency

Lanjutan Tabel 6.1
Continued Table

	Desa Villages	Warung Kelontong/Mani san	Kedai Makanan/Mi numan	Hotel/ Penginapan
	(1)	(2)	(3)	(4)
19.	RD PJKA Bd.Agung	14	4	-
20.	Karang Anyar	20	1	-
21.	Nantal	5	3	-
22.	Karang Baru	11	-	-
23.	Manggul	106	6	-
24.	Ulak Lebar	14	1	-
25.	Padang Lengkuas	10	-	-
26.	Kota Raya	20	1	-
27.	Keban	10	-	-
28.	Senabing	7	-	-
29.	Makartitama	28	3	-
30.	Ulak Mas	15	-	-
31.	Sari Bunga Mas	11	2	-
32.	Girimuliya	30	4	-
33.	Bandar Jaya	73	19	-
34.	Talang Jawa Selatan	45	5	-
35.	Talang Jawa Utara	20	5	-
	Jumlah / Total	1080	299	7

Sumber : Badan Pusat Statistik Kabupaten Lahat
Source : BPS of Lahat Regency

Tabel 6.2 Jumlah Desa Yang Telah Terjangkau Listrik dan Pelanggan Tahun 2010
Table Number of Served Village and Customers years 2010

Desa <i>Villages</i>	Terjangkau / <i>Served</i>	Pelanggan / Customer (KK)
(1)	(2)	(3)
01. Pagar Agung	Terjangkau	1.610
02. Pagar Sari	Terjangkau	357
03. Pagar Negara	Terjangkau	221
04. Kota Baru	Terjangkau	1.003
05. Bandar Agung	Terjangkau	1.455
06. Pasar Lama	Terjangkau	1.952
07. Rd. Pjka Lahat	Terjangkau	603
08. Gunung Gajah	Terjangkau	1.350
09. Lahat Tengah	Terjangkau	1.125
10. Sukanegara	Terjangkau	433
11. Selawi	Terjangkau	915
12. Tanjung Payang	Terjangkau	617
13. Pasar Baru	Terjangkau	738
14. Pasar Bawah	Terjangkau	525
15. Banjar Negara	Terjangkau	179
16. Tanjung Tebat	Terjangkau	110
17. Kota Jaya	Terjangkau	539
18. Kota Negara	Terjangkau	543

Sumber : Badan Pusat Statistik Kabupaten Lahat
 Source : BPS of Lahat Regency

Lanjutan Table 6.2
Continued Table

Desa Villages	Terjangkau / Served	Pelanggan / Customer (KK)
(1)	(2)	(3)
19. RD PJKA Bd.Agung	Terjangkau	402
20. Karang Anyar	Terjangkau	140
21. Nantal	Terjangkau	668
22. Karang Baru	Terjangkau	138
23. Manggul	Terjangkau	583
24. Ulak Lebar	Terjangkau	205
25. Padang Lengkuas	Terjangkau	158
26. Kota Raya	Terjangkau	200
27. Keban	Terjangkau	190
28. Senabing	Terjangkau	227
29. Makartitama	Non PLN	-
30. Ulak Mas	Terjangkau	173
31. Sari Bunga Mas	Terjangkau	392
32. Girimulya	Terjangkau	174
33. Bandar Jaya	Terjangkau	1.832
34. Talang Jawa Selatan	Terjangkau	1.824
35. Talang Jawa Utara	Terjangkau	730
Jumlah / Total		22.310

Sumber : Badan Pusat Statistik Kabupaten Lahat
Source : BPS of Lahat Regency

Tabel 6.3 Pasar Menurut Jenisnya di Kecamatan Lahat Tahun 2010
Table 6.3 Market by Types In Lahat District Years 2010

Desa <i>Villages</i>	Pasar Inpres	Pasar Swadaya	Kalangan
(1)	(2)	(3)	(4)
01. Pagar Agung	-	-	✓
02. Pagar Sari	-	-	-
03. Pagar Negara	-	-	-
04. Kota Baru	-	-	-
05. Bandar Agung	-	-	-
06. Pasar Lama	✓	✓	-
07. Rd. Pjka Lahat	-	-	-
08. Gunung Gajah	-	-	-
09. Lahat Tengah	-	-	-
10. Sukanegara	-	-	✓
11. Selawi	-	-	✓
12. Tanjung Payang	-	-	-
13. Pasar Baru	✓	✓	-
14. Pasar Bawah	✓	✓	-
15. Banjar Negara	-	-	-
16. Tanjung Tebat	-	-	-
17. Kota Jaya	-	-	-
18. Kota Negara	-	-	-

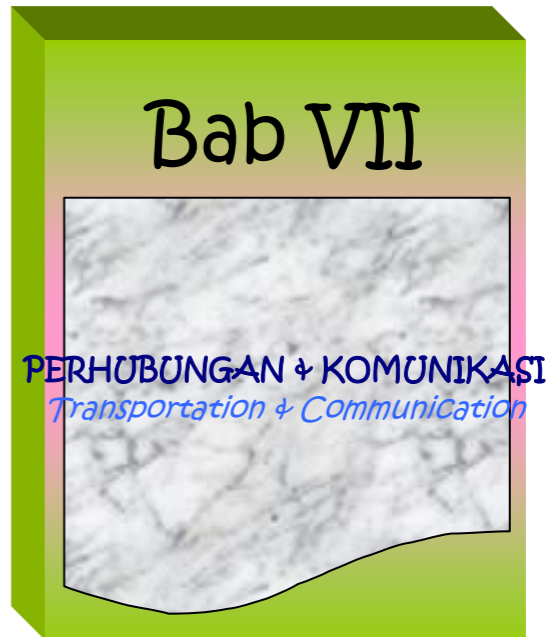
Sumber : Badan Pusat Statistik Kabupaten Lahat
 Source : BPS of Lahat Regency

Lanjutan Table 6.3
Continued Table

Desa Villages	Pasar Inpres	Pasar Swadaya	Kalangan
(1)	(2)	(3)	(4)
19. RD PJKA Bd.Agung	-	-	-
20. Karang Anyar	-	-	-
21. Nantal	-	-	-
22. Karang Baru	-	-	-
23. Manggul	-	-	-
24. Ulak Lebar	-	-	-
25. Padang Lengkuas	-	-	-
26. Kota Raya	-	-	-
27. Keban	-	-	✓
28. Senabing	-	-	✓
29. Makartitama	-	-	✓
30. Ulak Mas	-	-	✓
31. Sari Bunga Mas	-	-	-
32. Girimuliya	-	-	✓
33. Bandar Jaya	-	-	-
34. Talang Jawa Selatan	-	-	✓
35. Talang Jawa Utara	-	-	-

Sumber : Badan Pusat Statistik Kabupaten Lahat
Source : BPS of Lahat Regency

<http://www.lahatkab.bps.go.id>



VII. PERHUBUNGAN DAN KOMUNIKASI

Transportation and Communication

Jalan merupakan suatu sarana / prasarana yang sangat vital bagi perkembangan ekonomi dan transportasi suatu daerah, semakin baik dan banyak jalan maka semakin lancar dan berkembang perekonomian di daerah tersebut. Sebagian besar kondisi jalan menuju desa se-Kecamatan Lahat cukup baik, hal ini dapat dilihat pada tabel 7.1, dari 35 desa/kelurahan sebanyak 27 jalan menuju desa/kelurahan sudah diaspal, 7 desa masih kerikil (diperkeras), dan satu desa masih tanah yaitu di Desa Giri Mulya.

Selain jalan, sarana/prasarana pos dan telekomunikasi juga sangat membantu cepat lambatnya pergerakan perekonomian suatu daerah. Di Kecamatan Lahat jumlah sarana dan prasarana pos dan telekomunikasi relatif lebih baik dari pada kecamatan lainnya dikarenakan Kecamatan Lahat merupakan ibukota Kabupaten Lahat. Mengenai fasilitas pos dan telekomunikasi disajikan pada tabel 7.2. Keberadaan signal telpon genggam sangat membantu komunikasi di Kecamatan Lahat, hal ini dikarenakan seluruh desa/kelurahan sudah terjangkau signal telpon genggam, hal ini menunjukkan indikator bahwa sebagian besar masyarakat di Kecamatan Lahat telah menikmati fasilitas \ komunikasi. Untuk lebih jelasnya mengenai keberadaan signal telpon genggam dapat dilihat pada tabel 7.3

Tabel 7.1 Jenis Permukaan Jalan Terluas di Kecamatan Lahat Tahun 2010
Table 7.1 Length of Road in Villages by Surface Layer in Lahat Subdistrict Year 2010

	Desa Villages	Lapisan Permukaan/Surface Layer			
		Aspal	Diperkeras	Tanah	Lainnya
	(2)	(3)	(4)	(5)	(6)
01.	Pagar Agung	✓	-	-	-
02.	Pagar Sari	✓	-	-	-
03.	Pagar Negara	✓	-	-	-
04.	Kota Baru	✓	-	-	-
05.	Bandar Agung	✓	-	-	-
06.	Pasar Lama	✓	-	-	-
07.	Rd. Pjka Lahat	✓	-	-	-
08.	Gunung Gajah	✓	-	-	-
09.	Lahat Tengah	✓	-	-	-
10.	Sukanegara	✓	-	-	-
11.	Selawi	✓	-	-	-
12.	Tanjung Payang	✓	-	-	-
13.	Pasar Baru	✓	-	-	-
14.	Pasar Bawah	✓	-	-	-
15.	Banjar Negara	✓	-	-	-
16.	Tanjung Tebat	✓	-	-	-
17.	Kota Jaya	✓	-	-	-
18.	Kota Negara	-	✓	-	-

Sumber : Badan Pusat Statistik Kabupaten Lahat

Source : BPS of Lahat Regency

Lanjutan Table 7.1
Continued Table

	Desa <i>Villages</i>	Lapisan Permukaan/Surface Layer			
		Aspal	Diperkeras	Tanah	Lainnya
	(1)	(2)	(3)	(4)	(5)
19.	RD PJKA Bd.Agung	✓	-	-	-
20.	Karang Anyar	-	✓	-	-
21.	Nantal	✓	-	-	-
22.	Karang Baru	✓	-	-	-
23.	Manggul	✓	-	-	-
24.	Ulak Lebar	✓	-	-	-
25.	Padang Lengkuas	✓	-	-	-
26.	Kota Raya	✓	-	-	-
27.	Keban	-	✓	-	-
28.	Senabing	-	✓	-	-
29.	Makartitama	-	✓	-	-
30.	Ulak Mas	-	✓	-	-
31.	Sari Bunga Mas	✓	-	-	-
32.	Girimulya	-	-	-	✓
33.	Bandar Jaya	✓	-	-	-
34.	Talang Jawa Selatan	✓	-	-	-
35.	Talang Jawa Utara	✓	-	-	-

Sumber : Badan Pusat Statistik Kabupaten Lahat

Source : BPS of Lahat Regency

Tabel 7.2 Sarana dan Prasarana Pos dan telekomunikasi
 di Kecamatan Lahat Tahun 2010
Table 7.2 Pos and Telecommunication in Lahat Subdistrict Year 2010

	Desa <i>Villages</i>	Wartel	Posling	Warnet	Pos Pembantu
	(2)	(3)	(4)	(5)	(6)
01.	Pagar Agung	✓	✓	✓	-
02.	Pagar Sari	-	-	✓	-
03.	Pagar Negara	-	-	-	-
04.	Kota Baru	✓	✓	✓	-
05.	Bandar Agung	-	✓	✓	-
06.	Pasar Lama	✓	✓	✓	-
07.	Rd. Pjka Lahat	-	-	✓	-
08.	Gunung Gajah	-	-	✓	-
09.	Lahat Tengah	-	-	✓	-
10.	Sukanegara	-	-	✓	-
11.	Selawi	-	-	✓	-
12.	Tanjung Payang	-	-	-	-
13.	Pasar Baru	✓	✓	✓	✓
14.	Pasar Bawah	-	-	-	-
15.	Banjar Negara	-	✓	-	-
16.	Tanjung Tebat	-	-	-	-
17.	Kota Jaya	-	✓	-	-
18.	Kota Negara	-	-	-	-

Sumber : Badan Pusat Statistik Kabupaten Lahat
 Source : BPS of Lahat Regency

Lanjutan Table 3.5
Continued Table

Desa Villages	Wartel	Posling	Warnet	Pos Pembantu
(2)	(3)	(4)	(5)	(6)
19. RD PJKA Bd.Agung	-	-	-	-
20. Karang Anyar	-	-	-	-
21. Nantal	-	✓	-	-
22. Karang Baru	-	-	-	-
23. Manggul	✓	-	-	-
24. Ulak Lebar	-	-	-	-
25. Padang Lengkuas	-	-	-	-
26. Kota Raya	-	-	-	-
27. Keban	-	-	-	-
28. Senabing	-	-	-	-
29. Makartitama	-	-	-	-
30. Ulak Mas	-	-	-	-
31. Sari Bunga Mas	-	-	-	-
32. Girimuliya	-	-	-	-
33. Bandar Jaya	✓	-	✓	✓
34. Talang Jawa Selatan	✓	-	✓	-
35. Talang Jawa Utara	-	-	✓	-
Jumlah / Total 2010	-	-	-	-

Sumber : Badan Pusat Statistik Kabupaten Lahat
Source : BPS of Lahat Regency

Tabel 7.3 Keberadaan Signal Telpon Genggam di Kecamatan Lahat Tahun 2010
Table 7.3 Signal Hand Phone Condition in Lahat Subdistrict year 2010

Desa <i>Villages</i>		Ada Kuat	Ada Lemah	Tidak Ada
(1)	(2)	(3)	(4)	(5)
01.	Pagar Agung	✓	-	-
02.	Pagar Sari	✓	-	-
03.	Pagar Negara	✓	-	-
04.	Kota Baru	✓	-	-
05.	Bandar Agung	✓	-	-
06.	Pasar Lama	✓	-	-
07.	Rd. Pjka Lahat	✓	-	-
08.	Gunung Gajah	✓	-	-
09.	Lahat Tengah	✓	-	-
10.	Sukanegara	✓	-	-
11.	Selawi	✓	-	-
12.	Tanjung Payang	✓	-	-
13.	Pasar Baru	✓	-	-
14.	Pasar Bawah	✓	-	-
15.	Banjar Negara	✓	-	-
16.	Tanjung Tebat	✓	-	-
17.	Kota Jaya	✓	-	-
18.	Kota Negara	✓	-	-

Sumber : Masing-masing Desa
Source : Each of Villages

Lanjutan Table 3.5
Continued Table

	Desa <i>Villages</i>	Ada Kuat	Ada Lemah	Tidak Ada
(1)	(2)	(3)	(4)	(5)
19.	RD PJKA Bd.Agung	✓	-	-
20.	Karang Anyar	✓	-	-
21.	Nantal	✓	-	-
22.	Karang Baru	✓	-	-
23.	Manggul	✓	-	-
24.	Ulak Lebar	✓	-	-
25.	Padang Lengkuas	✓	-	-
26.	Kota Raya	✓	-	-
27.	Keban	-	-	✓
28.	Senabing	-	-	✓
29.	Makartitama	-	✓	-
30.	Ulak Mas	-	✓	-
31.	Sari Bunga Mas	✓	-	-
32.	Girimuliya	-	-	✓
33.	Bandar Jaya	✓	-	-
34.	Talang Jawa Selatan	✓	-	-
35.	Talang Jawa Utara	✓	-	-
Jumlah / Total 2010		-	-	-

Sumber : Masing-masing Desa

Source : Each of Villages

<http://www.lahatkab.bps.go.id>



Badan Pusat Statistik Kabupaten Lahat

Jl. Bandar Jaya Lk. III Lahat

☎ (0731)321416, Fax. (731)321416

E-mail : bps1604@mailhost.bps.go.id