

# **KECAMATAN MIRIT DALAM ANGKA 2021**



**BADAN PUSAT STATISTIK  
KABUPATEN KEBUMEN**

# **KECAMATAN MIRIT DALAM ANGKA 2021**



# KECAMATAN MIRIT DALAM ANGKA 2021

ISBN : 978-623-6248-18-8  
No. Publikasi : 33050.2134  
Katalog : 1102001.3305080  
Ukuran Buku : 14,8 cm x 21 cm  
Jumlah Halaman : xxvi + 172 halaman

## **Naskah :**

Badan Pusat Statistik Kabupaten Kebumen

## **Gambar Cover oleh :**

Badan Pusat Statistik Kabupaten Kebumen

## **Ilustrasi Cover:**

Pantai Laguna Lembupurwo Kecamatan Mirit

## **Diterbitkan oleh:**

© BPS Kabupaten Kebumen

## **Dicetak oleh :**

CV. RetSMART Grafindo

*Dilarang mengumumkan, mendistribusikan, mengomunikasikan, dan/atau menggandakan sebagian atau seluruh isi buku ini untuk tujuan komersial tanpa izin tertulis dari Badan Pusat Statistik*

# KECAMATAN MIRIT DALAM ANGKA 2021

## TIM PENYUSUN:

**Pengarah:**

Kus Haryono, S.ST., M.Si.

**Penanggung Jawab:**

Drs. Adi Suswanto

**Editor:**

Darwanto, S. Kom

**Penulis:**

Pujo Susilo

**Lay Out:**

Pujo Susilo

**Pengolah Data:**

Pujo Susilo

**Design:**

Pujo Susilo

<https://kebumenkab.bps.go.id>



PETA WILAYAH





**FOTO KEPALA KANTOR**



**KUS HARYONO, S.St, M.Si.**







## SAMBUTAN

Kecamatan Mirit Dalam Angka Tahun 2021 merupakan publikasi tahunan yang diterbitkan oleh BPS Kabupaten Kebumen. Disadari bahwa publikasi ini belum sepenuhnya memenuhi harapan pihak pemakai data khususnya para perencana, namun diharapkan dapat membantu melengkapi penyusunan rencana pembangunan di Kabupaten Kebumen.

Publikasi ini dapat terwujud berkat kerja sama dan bantuan dari berbagai pihak baik instansi pemerintah maupun swasta. Kepada semua pihak yang telah memberikan bantuan disampaikan penghargaan dan terima kasih yang sebesar-besarnya.

Walaupun publikasi ini telah disiapkan sebaik-baiknya, namun disadari masih ada kekurangan dan kesalahan yang terjadi. Untuk perbaikan publikasi ini, tanggapan dan saran yang bersifat konstruktif dari para pemakai sangat diharapkan.

Kebumen, September 2021  
Kepala BPS Kabupaten Kebumen

Kus Haryono, S.ST.,M.Si



## KATA PENGANTAR



Penerbitan Kecamatan Mirit Dalam Angka Tahun 2021 merupakan salah satu edisi tahunan sebagai kelanjutan dari publikasi sebelumnya.

Data yang disajikan baik yang berupa tabel dan ulasan singkat, dimaksudkan untuk dapat digunakan sebagai salah satu sumber data bagi para pengguna data.

Buku ini belum sepenuhnya dapat mencukupi semua kebutuhan data, karena itu diharapkan masukan dari berbagai pihak, khususnya pengguna data guna peningkatan edisi mendatang.

Dengan diterbitkannya buku ini kami mengucapkan terima kasih atas dukungan dari semua pihak. Semoga buku ini bermanfaat.

Mirit , 17 September 2021

Koordinator Statistik  
Kecamatan Mirit,

**Pujo Susilo**



## DAFTAR ISI

PETA WILAYAH.....	v
FOTO KEPALA KANTOR .....	vii
SAMBUTAN .....	ix
KATA PENGANTAR .....	xi
DAFTAR ISI .....	xiii
DAFTAR TABEL .....	xv
PENJELASAN UMUM.....	xxv
BAB I. GEOGRAFIS DAN IKLIM.....	1
1.1. Geografis.....	3
1.2. Iklim.....	4
BAB II. PEMERINTAHAN .....	19
BAB III. PENDUDUK .....	41
BAB IV. SOSIAL .....	49
4.1. Pendidikan .....	51
4.2. Kesehatan .....	52
4.3. Lingkungan Hidup .....	53
4.4. Keamanan dan Ketertiban .....	54
4.5. Sosial lainnya .....	54
BAB V. PERTANIAN.....	95
5.1. Lahan dan Keluarga Pertanian .....	97
5.2. Tanaman Pangan .....	97
5.3. Hortikultura .....	97
5.4. Perkebunan.....	98
5.5. Kehutanan.....	98
5.6. Peternakan.....	98

5.6. Perikanan.....	99
BAB VI. INDUSTRI .....	119
BAB VII. PERDAGANGAN .....	125
BAB VIII. KEUANGAN .....	149
BAB IX. TRANSPORTASI DAN KOMUNIKASI .....	157
9.1. Transportasi.....	159
9.2. Komunikasi .....	159

<https://kebumenkab.bps.go.id>

## DAFTAR TABEL

Tabel	Hal
BAB I. GEOGRAFIS DAN IKLIM .....	1
1.1. Geografis	5
Tabel 1.1.1. Letak dan Geografis Kecamatan Mirit .....	5
Tabel 1.1.2. Luas Wilayah Desa di Kecamatan Mirit, 2020 .....	6
Tabel 1.1.3. Luas Desa/Kelurahan Menurut lahan Sawah dan lahan Bukan Sawah/Sanah Kering di Kecamatan Mirit, 2020 .....	7
Tabel 1.1.4. Desa/Kelurahan Menurut Lokasi Berbatasan dengan Laut dan Ketinggian Wilayah dari Permukaan Air Laut di Kecamatan Mirit, 2020 .....	8
Tabel 1.1.5. Desa/Kelurahan Menurut Topografis di Kecamatan Mirit, 2020 .....	9
Tabel 1.1.6. Letak Koordinat Kantor Desa/Kelurahan Dirinci Per Desa Kecamatan Mirit, 2020 .....	10
1.2. Iklim	11
Tabel 1.2.1. Banyaknya Kejadian Bencana Alam Menurut Desa/kelurahan di Kecamatan Mirit, 2020 .....	11
Tabel 1.2.2. Banyaknya Desa Menurut Keberadaan Fasilitas/Upaya Antisipasi/Mitigasi Bencana Alam yang Ada di Desa di Kecamatan Mirit, 2020 .....	13
Tabel 1.2.3. Suhu Udara, Kelembaban Udara Maksimal dan Minimal menurut Bulan di Kecamatan Mirit, 2020 .....	15
Tabel 1.2.4. Tekanan Udara, Kecepatan Angin dan Penyinaran Matahari menurut Bulan di Kecamatan Mirit, 2020 .....	16
Tabel 1.2.5. Curah Hujan dan Hari Hujan menurut Bulan di Kecamatan Mirit, 2020 .....	17
BAB II. PEMERINTAHAN .....	19



Tabel 2.1.1	Alamat Kantor Desa Dirinci Per Desa, Kecamatan Mirit, 2020 .....	23
Tabel 2.1.2.	Desa Menurut Status Daerah dan SK Pembentukan dan kode Statistik di Kecamatan Mirit, 2020 .....	24
Tabel 2.1.3.	Desa/Kelurahan menurut Nama Kepala Desa dan Periode Jabatannya di Kecamatan Mirit, 2020 .....	25
Tabel 2.1.4.	Banyaknya Dusun, Rukun Warga (RW), dan Rukun Tetangga (RT) Per Desa di Kecamatan Mirit, 2020.....	26
Tabel 2.1.5.	Desa/Kelurahan Menurut Jumlah Aparatur Pemerintahan Desa dan jenis Jabatannya di Kecamatan Mirit, 2020.....	27
Tabel 2.1.6.	Desa Menurut Kelompok Umur Aparatur Pemerintah Desa di Kecamatan Mirit, 2020 .....	28
Tabel 2.1.7.	Desa Menurut Pendidikan Tertinggi yang Ditamatkan Aparatur Desa di Kecamatan Mirit, 2020.....	29
Tabel 2.1.8.	Jumlah Anggota BPD Peraturan Desa, dan Peraturan Kepala Desa menurut Desa/Kelurahan di Kecamatan Mirit, 2020.....	31
Tabel 2.2.1.	Realisasi Anggaran Pendapatan dan Belanja Desa menurut Desa/Kelurahan di Kecamatan Mirit, 2020 .....	32
Tabel 2.2.2.	Rencana Anggaran Pendapatan dan Belanja Desa menurut Desa/Kelurahan di Kecamatan Mirit, 2020 .....	34
Tabel 2.2.3.	Pajak Bumi dan Bangunan menurut Desa/Kelurahan di Kecamatan Mirit, 2020.....	35
Tabel 2.2.4.	Pendapatan Asli Desa menurut Desa/Kelurahan di Kecamatan Mirit, 2020.....	36
<b>BAB III. PENDUDUK.....</b>		<b>41</b>
Tabel 3.1.	Penduduk Laki-Laki dan Perempuan menurut Desa di Kecamatan Mirit,2020.....	45
Tabel 3.2.	Penduduk menurut Kelompok Umur Per Desa/Kelurahan di Kecamatan Mirit,2020 .....	47

Tabel 3.3.	Jumlah Penduduk Kecamatan Mirit Hasil Sensus Penduduk 2010 dan Sensus Penduduk 2020 dan Laju Pertumbuhan Penduduk menurut Desa/Kelurahan .....	48
BAB IV. SOSIAL .....		49
4.1. Pendidikan		55
Tabel 4.1.1.	Banyaknya Sarana Pendidikan menurut Jenisnya dan Pengelolaannya menurut Desa/Kelurahan di Kecamatan Mirit, 2020 .....	55
Tabel 4.1.2.	Jumlah Pos Pendidikan Anak Usia Dini (Pos PAUD) Kelompok Bermain Murid dan Guru Dirinci Menurut Desa/Kelurahan di Kecamatan Mirit, 2020.....	59
Tabel 4.1.3.	Jumlah Taman Kanak-Kanak (TK), Murid, dan Guru Dirinci Per Desa/Kelurahan di Kecamatan Mirit, 2020 .....	60
Tabel 4.1.4.	Jumlah Raodatul Athfal (RA), Murid, dan Guru Dirinci Per Desa/Kelurahan di Kecamatan Mirit, 2020 .....	61
Tabel 4.1.5.	Jumlah Sekolah Dasar (SD), Murid, dan Guru Dirinci Per Desa/Kelurahan di Kecamatan Mirit, 2020.....	62
Tabel 4.1.6.	Jumlah Madrasah Ibtidaiyah (MI), Murid, dan Guru Dirinci Per Desa di Kecamatan Mirit, 2020 .....	63
Tabel 4.1.7.	Jumlah Sekolah Menengah Pertama (SMP), Murid, dan Guru Dirinci Per Desa di Kecamatan Mirit, 2020 .....	64
Tabel 4.1.8.	Jumlah Madrasah Tsanawiyah (MTs), Murid, dan Guru Dirinci Per Desa di Kecamatan Mirit, 2020 .....	65
Tabel 4.1.9.	Jumlah Sekolah Menengah Umum (SMU), Murid, dan Guru Dirinci Per Desa di Kecamatan Mirit, 2020 .....	66
Tabel 4.1.10.	Jumlah Madrasah Aliyah (MA), Murid, dan Guru Dirinci Per Desa di Kecamatan Mirit, 2020 .....	67
Tabel 4.1.11.	Jumlah Sekolah Menengah Kejuruan (SMK), Murid, dan Guru Dirinci Per Desa di Kecamatan Mirit , 2020 .....	68
Tabel 4.1.12.	Jumlah Pondok Pesantren, Santri, dan Ustadz Dirinci Per Desa di Kecamatan Mirit, 2020 .....	69

Tabel 4.1.13.	Jumlah Tempat Peribadatan Dirinci Per Desa/Kelurahan di Kecamatan Mirit, 2020 .....	70
Tabel 4.2.1.	Banyaknya Sarana Kesehatan Menurut Jenisnya Per Desa di Kecamatan Mirit, 2020 .....	71
Tabel 4.2.2.	Banyaknya Tenaga Kesehatan yang Tinggal/menetap di Desa/Kelurahan di Kecamatan Mirit, 2020 .....	74
Tabel 4.2.3.	Banyaknya Posyandu dan Posyandu Aktif dan Pos Pembinaan Terpadu (Posbindu) per Desa/Kelurahan di Kecamatan Mirit, 2020.....	75
Tabel 4.2.4.	Banyaknya Bayi Lahir Hidup menurut Jenis Kelamin per Desa/Kelurahan di Kecamatan Mirit, 2020 .....	76
Tabel 4.2.5.	Banyaknya Balita yang Mendapatkan Imunisasi menurut Jenis Imunisasinya Per Desa/Kelurahan di Kecamatan Mirit, 2020.....	77
Tabel 4.2.6.	Banyaknya Kasus HIV/AIDS, IMS, DPD, TB, Malaria Per Desa/Kelurahan di Kecamatan Mirit, 2020 .....	82
Tabel 4.2.7.	Banyaknya Pasangan Usia Subur PUS dan Peserta KB Aktif menurut Desa/Kelurahan di Kecamatan Mirit, 2020 .....	84
Tabel 4.2.8.	Banyaknya Penyandang Disabilitas menurut Desa/Kelurahan di Kecamatan Mirit, 2020 .....	87
Tabel 4.2.9.	Banyaknya Penerima Kartu Perlindungan Sosial, Penerima BPNT, PKH, BLT DD menurut Desa/Kelurahan di Kecamatan Mirit, 2020.....	89
4.3.	Lingkungan Hidup .....	90
Tabel 4.3.1.	Banyaknya Keluarga Pengguna dan Bukan Pengguna Listrik Menurut Desa di Kecamatan Mirit, 2020 .....	90
Tabel 4.3.2.	Banyaknya Desa Menurut Keberadaan Penerangan Jalan Utama Desa di Kecamatan Mirit, 2020 .....	91

Tabel 4.3.3.	Banyaknya Desa/Kelurahan Menurut Bahan Bakar Utama Untuk Memasak Sebagian besar Keluarga di Kecamatan Mirit, 2020 .....	92
Tabel 4.3.4.	Banyaknya Desa/ Kelurahan Menurut Sumber Air Minum Sebagian Besar Keluarga di Kecamatan Mirit, 2020 .....	93
BAB V. PERTANIAN.....		95
5.1.	Lahan dan Keluarga Pertanian .....	100
Tabel 5.1.1.	Luas Wilayah menurut Lahan Sawah dan Non Sawah per Desa di Kecamatan Mirit, 2020 .....	100
Tabel 5.1.2.	Luas Lahan Pertanian menurut Lahan Sawah dan Pertanian Bukan Sawah per Desa di Kecamatan Mirit, 2020 .....	101
Tabel 5.1.3.	Luas Lahan Kering Menurut Desa/Kelurahan per Desa di Kecamatan Mirit, 2020 .....	102
Tabel 5.1.4.	Jumlah Keluarga dan Keluarga Pertanian per Desa di Kecamatan Mirit, 2020 .....	103
5.2.	Tanaman Pangan.....	104
Tabel 5.2.1.	Luas Panen dan prodsi Padi Sawah dan Padi Ladang menurut Desa/Kelurahan di Kecamatan Mirit , 2020.....	104
Tabel 5.2.2.	Luas Panen dan Produksi Palawija Komoditas Jagung dan Kacang Tanah menurut Desa/Keluraha di Kecamatan Mirit, 2020 .....	105
Tabel 5.3.1.	Luas Panen dan Produksi Holtikultura Komoditas Cabai Merah dan Cabai Rawit menurut Desa/Kelurahan di Kecamatan Mirit, 2020 .....	106
Tabel 5.3.2.	Luas Panen dan Produksi Holtikultura Komoditas Semangka dan Melon menurut desa/Kelurahan di Kecamatan Mirit, 2020 .....	107
5.3.	Peternakan	108

Tabel 5.3.1.	Keberadaan Keluarga yang Beternak Ternak/Unggas dan Prosentase Terhadap Keluarga Pertanian per Desa di Kecamatan Mirit, 2020 .....	108
Tabel 5.3.2.	Populasi Peternakan dan Jenis Ternak yang Diusahakan di Kecamatan Mirit, 2020 .....	109
Tabel 5.3.3.	Populasi Ternakan dan Jenis Unggas yang Diusahakan menurut Desa/Kelurahan di Kecamatan Mirit, 2020 .....	111
Tabel 5.3.4.	Banyaknya Hewan Qurban yang di Potong menurut Desa/Kelurahan di Kecamatan Mirit, 2020 .....	112
5.4. Perikanan		113
Tabel 5.4.1.	Keberadaan Keluarga Nelayan Usaha (Perikanan Tangkap) dan Perikanan Budidaya per Desa di Kecamatan Mirit, 2020.....	113
Tabel 5.4.2.	Banyaknya Perahu Penangkapan Ikan Menurut Jenisnya per Desa di Kecamatan Mirit, 2020 .....	114
Tabel 5.4.3.	Produksi Ikan Laut Hasil tangkapan yang Dilelang di TPI Rowo menurut Tahun di Kecamatan Mirit, 2020 .....	115
Tabel 5.4.4.	Produksi Ikan Air Tawar yang Dibudidaya menurut Jenisnya per Desa/Kelurahan di Kecamatan Mirit, 2020	117
BAB VI. INDUSTRI		119
Tabel 6.1.	Banyaknya Perusahaan/Usaha Industri Menurut Jenisnya Per Desa di Kecamatan Mirit, 2020 .....	122
BAB VII. PERDAGANGAN		125
Tabel 7.1.1	Banyaknya Sarana/Prasarana Perdagangan Menurut Jenisnya Per Desa di Kecamatan Mirit, 2020 .....	129
Lanjutan Tabel 7.1.1.		131
Lanjutan Tabel 7.1.1		133

Tabel 7.1.2.	Banyaknya Desa/Kelurahan Menurut Keberadaan Pangkalan/Agen/Penjualan Minyak Tanah dan LPG, di Kecamatan Mirit, 2020 .....	135
Tabel 7.1.2.	Banyaknya Desa/Kelurahan Menurut Keberadaan BUMDes, Pasar Desa, dan Tambatan Perahu di Kecamatan Mirit, 2020 .....	136
Tabel 7.2.1.	Harga Jual Hasil Pertanian dari Produsen/Petani ke Pedagang Besar/Pengepul menurut Komoditasnya di rinci per Bulan di Kecamatan Mirit, 2020 .....	137
Lanjutan Tabel 7.2.1.....		138
Lanjutan Tabel 7.2.1.....		139
Lanjutan Tabel 7.2.1.....		140
Lanjutan Tabel 7.2.1.....		141
Lanjutan Tabel 7.2.1.....		142
Tabel 7.2.2.	Harga Beli Pupuk dan Obat Pertanian yang di Bayar Petani menurut Bulan dan Jenisnya di Kecamatan Mirit, 2020.....	143
Lanjutan Tabel 7.2.2.....		144
Tabel 7.2.3.	Harga Beli Pupuk dan Obat Pertanian yang di Bayar Petani menurut Bulan dan Jenisnya di Kecamatan Mirit, 2020 .....	145
Lanjutan Tabel 7.2.3.....		146
Tabel 7.2.4.	Harga Beli Barang Modal yang Dibayar Petani menurut Bulan dan Jenisnya di Kecamatan Mirit,2020.....	147
Lanjutan Tabel 7.2.4.....		148
<b>BAB VIII. KEUANGAN.....</b>		<b>149</b>
Tabel 8.1.	Banyaknya Lembaga Keuangan yang beroperasi menurut Jenisnya Per Desa/Kelurahan di Kecamatan Mirit, 2020 .....	152

Tabel 8.2.	Banyaknya Koperasi menurut Jenisnya Per Desa/Kelurahan di Kecamatan Mirit, 2020 .....	153
Tabel 8.3.	Banyaknya Anjungan Tunai Mandiri (ATM) Menurut Jenisnya Per Desa/Kelurahan di Kecamatan Mirit, 2020 154	
Tabel 8.4.	Banyaknya Bank dan Agen Banki Menurut Jenisnya Per Desa di Kecamatan Mirit, 2020 .....	155
BAB IX. TRANSPORTASI DAN KOMUNIKASI .....		157
9.1. Transportasi 160		
Tabel 9.1.1.	Banyaknya Desa Menurut Jenis Transportasi Antar Desa di Kecamatan Mirit, 2020 .....	160
Tabel 9.1.2.	Banyaknya Desa Menurut Jenis Permukaan Jalan Darat Antar Desa di Kecamatan Mirit, 2020 .....	161
Tabel 9.1.3.	Banyaknya Desa Menurut Kondisi Permukaan Jalan Darat Antar Desa di Kecamatan Mirit, 2020 .....	162
Tabel 9.1.4.	Banyaknya Desa Menurut Keberadaan Angkutan Umum yang Melewati Desa di Kecamatan Mirit, 2020.....	163
Tabel 9.1.5.	Panjang Jalan dan menurut Pemerintah Pengelolaanya di Desa/Kelurahan di Kecamatan Mirit, 2020 .....	164
Tabel 9.1.6.	Panjang Jalan menurut Permukaan Jalan Desa/Kelurahan di Kecamatan Mirit, 2020 .....	165
Tabel 9.1.7.	Panjang Jalan Menurut Kondisinya per Desa/Kelurahan di Kecamatan Mirit, 2020 .....	166
Tabel 9.1.7.	Banyaknya Desa Menurut Jarak, Waktu Tempuh, dan Biaya Transportasi yang Diperlukan dari Kantor Desa Menuju Kantor Camat di Kecamatan Mirit, 2020 .....	167
Tabel 9.1.8.	Banyaknya Desa Menurut Jarak, Waktu Tempuh, dan Biaya Transportasi yang Diperlukan dari Kantor Desa Menuju Kantor Bupati/Walikota di Kecamatan Mirit, 2020 .....	168
9.2. Komunikasi 169		

Tabel 9.2.1.	Banyaknya Desa/Kelurahan Menurut Keberadaan Menara Telepon Seluler/Handphone dan konter HP/Penjual Pulsa HP di Kecamatan Mirit, 2020.....	169
Tabel 9.2.2.	Banyaknya Desa Menurut Kondisi Sinyal Telepon Seluler di Sebagian Besar Wilayah Desa di Kecamatan Mirit, 2020 .....	170
Tabel 9.2.3.	Banyaknya Desa Menurut Kondisi Sinyal Internet Telepon Seluler di Sebagian Besar Wilayah Desa di Kecamatan Mirit, 2020 .....	171
Tabel 9.2.4.	Banyaknya Kantor Pos, Agen Pengiriman Barang dan Penjualan Tiket Bus Menurut Desa di Kecamatan Mirit, 2020 .....	172

<https://kebumenkab.bps.go.id>





## PENJELASAN UMUM

Tanda-tanda, satuan-satuan, dan lain-lainnya yang digunakan dalam publikasi ini adalah sebagai berikut:

### 1. TANDA-TANDA

Data tidak tersedia	: ...
Tidak ada atau nol	: –
Data dapat diabaikan	: 0
Tanda decimal	: ,
Data tidak dapat ditampilkan	: NA
Angka perkiraan	: e
Angka sementara	: x
Angka sangat sementara	: xx
Angka diperbaiki	: r

### 2. SATUAN

barrel	: 158,99 liter = $1/6,2898 \text{ m}^3$
hektar (ha)	: 10 000 $\text{m}^2$
kilometer (km)	: 1 000 meter (m)
knot	: 1,8523 km/jam (km/hour)
kuintal	: 100 kg
KWh	: 1 000 Watt <i>hour</i>
MWh	: 1 000 KWh
liter (untuk beras)	: 0,80 kg
ons	: 28,31 gram/ <i>grams</i>
ton	: 1 000 kg

Satuan lain: buah, dus, butir, helai/lembar, kaleng, batang, pulsa, ton kilometer (ton-km), jam, menit, persen (%).

Perbedaan angka di belakang koma disebabkan oleh pembulatan angka.



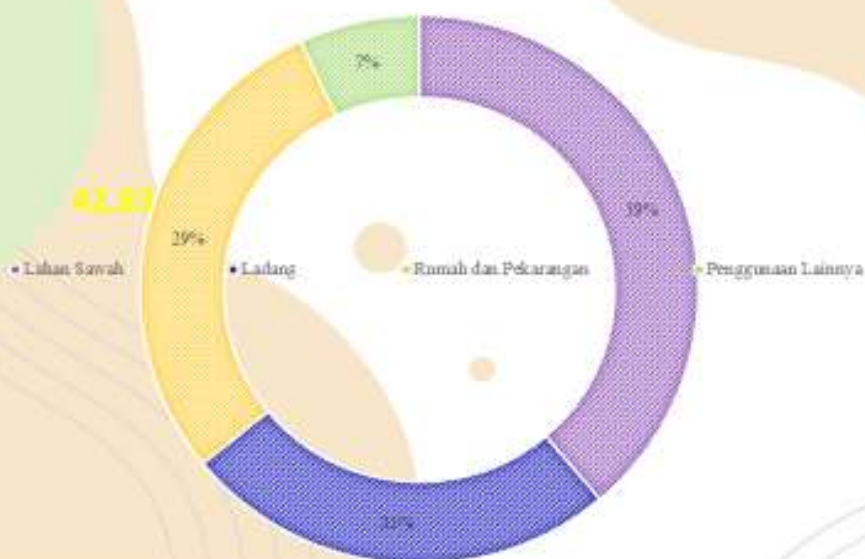
# 1

## GEOGRAFIS DAN IKLIM

### Luas Wilayah



### Penggunaan Lahan





## **BAB I. GEOGRAFI**

### **1.1. Geografis**

Kecamatan Mirit merupakan salah satu kecamatan di wilayah Kabupaten Kebumen yang terletak antara  $7^{\circ} 42' 11'' - 7^{\circ} 47' 49''$  Lintang Selatan dan  $109^{\circ} 43' 21'' - 109^{\circ} 38' 36''$  Bujur Timur. Sedangkan batas-batas wilayahnya sebagai berikut: Sebelah utara berbatasan dengan Kecamatan Bonorowo dan Kecamatan Prembun, sebelah timur berbatasan dengan Kabupaten Purworejo, di sebelah selatan berbatasan dengan Samudera Indonesia dan sebelah barat berbatasan dengan Kecamatan Ambal.

Wilayah Kecamatan Mirit terletak pada ketinggian antara 0 meter sampai dengan 18 meter di atas permukaan air laut. Keseluruhan wilayahnya merupakan daerah dataran. Sedang luas Kecamatan Mirit adalah 5.235 Ha terdiri dari lahan sawah sebesar 2.303 Ha dan lahan bukan sawahatatu lahan kering sebesar 3.205 Ha.

Desa Lembupurwo adalah desa terluas di Kecamatan Mirit, luasnya mencapai  $5,96 \text{ km}^2$  atau 11,38 persen dari luas kecamatan. Sedang desa terkecil ada dua desa, yaitu Desa Krubungan dengan luas wilayah sebesar  $1,04 \text{ km}^2$  atau 1,99 persen dari luas kecamatan.

Dari 22 desa yang ada di Kecamatan Mirit, 6 desa diantaranya adalah desa yang memiliki wilayah yang berbatasan dengan laut (desa pantai), desa-desa tersebut adalah Desa Miritpetikusan, Desa Tlogodepok, Desa Mirit, Desa Tlogopragoto, Desa Lembupurwo dan Desa Wiromartan.

## **1.2. Iklim**

Pada tahun 2020, di wilayah Kecamatan Mirit pernah mengalami kejadian bencana Banjir yang dialami oleh 10 desa yaitu Desa Sitibentar, Desa Karanggede, dan Desa Kertodeso, Desa Patukrejomulyo, Patukgawemulyo. Desa Mangunranan, Desa Pekutan, Desa Wirogaten, Desa Winong, Desa Ngabean dan Desa Sarwogadung. Kemudian ada kejadian bencana Angin Puting Beliung yang dialami 7 desa yaitu Desa Miritpetikusan, Desa Tlogodepok, Desa Lembupurwo, dan Desa Sitibentar. Desa Winong, Desa Sarwogadung dan Desa Krubungan. Dari kejadian-kejadian-kejadian bencana selama tahun 202 tersebut tidak ada korban jiwa.

Dalam hal upaya antisipasi/mitigasi kejadian bencana alam di desa-desa di Kecamatan Mirit seperti sistem peringatan dini bencana alam, sistem peringatan dini khusus tsunami, perlengkapan keselamatan, rambu-rambu dan jalur evakuasi bencana serta pembuatan, perawatan atau normalisasi sungai, kanal, tanggul, parit, drainase, waduk, pantai dan lain-lain. Tercatat 9 desa sudah memiliki sistem peringatan dini bencana alam, 4 desa yang sudah memiliki sistem peringatan dini khusus tsunami, 1 desa yang sudah mengadakan perlengkapan keselamatan. 9 desa yang sudah mengadakan rambu-rambu dan jalur evakuasi, dan desa yang mengadakan kegiatan pembuatan, perawatan atau normalisasi jalur air sebanyak 9 desa.

### 1.1. Geografis

**Tabel 1.1.1. Letak dan Geografis Kecamatan Mirit**

---

#### 1. LETAK

Kecamatan Mirit terletak antara  
7° 72' 00" - 7° 81' 65" Lintang Selatan  
109° 78' 68" - 109° 76' 49" Bujur Timur

#### 2. BATAS

Kecamatan Mirit dibatasi oleh:

- Sebelah Utara : Kecamatan Bonorowo dan Kecamatan Prembun
- Sebelah Timur : Kabupaten Purworejo
- Sebelah Selatan : Samudera Indonesia
- Sebelah Barat : Kecamatan Ambal

#### 3. LUAS WILAYAH

Luas Wilayah Kecamatan Mirit adalah 5,235.27 Ha  
Terdiri dari: Lahan Sawah : 2,030.00 Ha  
Lahan Bukan Sawah : 3,205.27 Ha

---

Sumber: BPP Pertanian Wilayah Kecamatan Mirit



Tabel 1.1.2. Luas Wilayah Desa di Kecamatan Mirit, 2020

Desa/Kelurahan	Luas wilayah (Km <sup>2</sup> )	Persentase terhadap luas kecamatan (%)
(1)	(2)	(3)
1 Miritpetikusan	1.83	3.50
2 Tlogodepok	2.82	5.39
3 Mirit	1.49	2.85
4 Tlogopragoto	1.46	2.79
5 Lembupurwo	5.96	11.38
6 Wiromartan	2.57	4.91
7 Rowo	1.58	3.02
8 Singoyudan	1.78	3.40
9 Wergonayan	2.18	4.16
10 Selotumpeng	2.41	4.60
11 Sitibentar	2.68	5.12
12 Karanggede	1.85	3.53
13 Kertodeso	2.98	5.69
14 Patukrejomulyo	1.57	3.00
15 Patukgawemulyo	2.37	4.53
16 Mangunranan	1.95	3.72
17 Pekutan	2.16	4.13
18 Wirogaten	3.81	7.28
19 Winong	1.68	3.21
20 Ngabean	3.57	6.82
21 Sarwogadung	2.61	4.99
22 Krubungan	1.04	1.99
<b>MIRIT</b>	<b>52.35</b>	<b>100.00</b>

Sumber: BPP Pertanian Wilayah Kecamatan Mirit

**Tabel 1.1.3. Luas Desa/Kelurahan Menurut lahan Sawah dan lahan Bukan Sawah/Sanah Kering di Kecamatan Mirit, 2020**

Desa/Kelurahan	Lahan Sawah (Ha)	Lahan bukan sawah (Ha)	Jumlah (Ha)
(1)	(2)	(3)	(4)
1 Miritpetikusan	-	183.55	183.55
2 Tlogodepok	-	282.39	282.39
3 Mirit	3.33	145.48	148.81
4 Tlogopragoto	-	145.98	145.98
5 Lembupurwo	-	595.88	595.88
6 Wiromartan	-	256.83	256.83
7 Rowo	144.82	13.16	157.97
8 Singoyudan	119.87	57.91	177.78
9 Wergonayan	119.74	98.23	217.97
10 Selotumpeng	149.60	91.37	240.97
11 Sitibentar	134.45	134.06	268.51
12 Karanggede	110.67	74.31	184.98
13 Kertodeso	118.90	179.76	298.66
14 Patukrejomulyo	111.49	45.38	156.87
15 Patukgawemulyo	151.02	85.95	236.97
16 Mangunranan	76.55	118.20	194.75
17 Pekutan	84.32	131.57	215.88
18 Wirogaten	293.57	87.21	380.78
19 Winong	48.97	118.95	167.92
20 Ngabean	180.03	176.91	356.94
21 Sarwogadung	116.65	144.32	260.97
22 Krubungan	66.03	37.89	103.91
<b>MIRIT</b>	<b>2,030.00</b>	<b>3,205.27</b>	<b>5,235.27</b>

Sumber: BPP Pertanian Wilayah Kecamatan Mirit

**Tabel 1.1.4. Desa/Kelurahan Menurut Lokasi Berbatasan dengan Laut dan Ketinggian Wilayah dari Permukaan Air Laut di Kecamatan Mirit, 2020**

Desa/Kelurahan	Berbatasan Dengan Laut		Ketinggian Wilayah dari Air Laut (M)
	Ada	Tidak ada	
(1)	(2)	(3)	(4)
1 Miritpetikusan	1	-	16
2 Tlogodepok	1	-	16
3 Mirit	1	-	13
4 Tlogopragoto	1	-	13
5 Lembupurwo	1	-	12
6 Wiromartan	1	-	14
7 Rowo	-	1	13
8 Singoyudan	-	1	18
9 Wergonayan	-	1	18
10 Selotumpeng	-	1	11
11 Sitibentar	-	1	13
12 Karanggede	-	1	6
13 Kertodeso	-	1	12
14 Patukrejomulyo	-	1	11
15 Patukgawemulyo	-	1	9
16 Mangunranan	-	1	13
17 Pekutan	-	1	10
18 Wirogaten	-	1	9
19 Winong	-	1	14
20 Ngabean	-	1	14
21 Sarwogadung	-	1	14
22 Krubungan	-	1	15
<b>MIRIT</b>	<b>6</b>	<b>16</b>	

Sumber: BPS, Pemutakhiran Data Pembangunan Desa 2021

**Tabel 1.1.5. Desa/Kelurahan Menurut Topografis di Kecamatan Mirit, 2020**

	Desa/Kelurahan	Lereng/ Puncak	Lembah	Dataran
	(1)	(2)	(3)	(4)
1	Miritpetikusan	-	-	1
2	Tlogodepok	-	-	1
3	Mirit	-	-	1
4	Tlogopragoto	-	-	1
5	Lembupurwo	-	-	1
6	Wiromartan	-	-	1
7	Rowo	-	-	1
8	Singoyudan	-	-	1
9	Wergonayan	-	-	1
10	Selotumpeng	-	-	1
11	Sitibentar	-	-	1
12	Karanggede	-	-	1
13	Kertodeso	-	-	1
14	Patukrejomulyo	-	-	1
15	Patukgawemulyo	-	-	1
16	Mangunranan	-	-	1
17	Pekutan	-	-	1
18	Wirogaten	-	-	1
19	Winong	-	-	1
20	Ngabean	-	-	1
21	Sarwogadung	-	-	1
22	Krubungan	-	-	1
	<b>MIRIT</b>	-	-	<b>22</b>

Sumber: BPS, *Permataharian Data Pembangunan Desa 2021*

**Tabel 1.1.6. Letak Koordinat Kantor Desa/Kelurahan Dirinci Per Desa Kecamatan Mirit, 2020**

Desa/Kelurahan	Lintang Selatan (°)	Bujur Timur (°)
(1)	(2)	(3)
1 Miritpetikusan	-7°79'86"	109°76'99"
2 Tlogodepok	-7°80'08"	109°78'01"
3 Mirit	-7°80'06"	109°78'87"
4 Tlogopragoto	-7°80'13"	109°79'38"
5 Lembupurwo	-7°80'61"	109°80'48"
6 Wiromartan	-7°81'33"	109°82'30"
7 Rowo	-7°80'56"	109°83'05"
8 Singoyudan	-7°80'55"	109°82'41"
9 Wergonayan	-7°80'23"	109°80'95"
10 Selotumpeng	-7°79'60"	109°79'92"
11 Sitibentar	-7°79'21"	109°78'14"
12 Karanggede	-7°77'96"	109°77'74"
13 Kertodeso	-7°77'74"	109°79'12"
14 Patukrejomulyo	-7°78'62"	109°79'64"
15 Patukgawemulyo	-7°78'49"	109°81'33"
16 Mangunranan	-7°73'09"	109°78'43"
17 Pekutan	-7°76'01"	109°77'82"
18 Wirogaten	-7°76'63"	109°76'81"
19 Winong	-7°74'94"	109°78'12"
20 Ngabean	-7°74'38"	109°78'84"
21 Sarwogadung	-7°73'08"	109°78'44"
22 Krubungan	-7°72'73"	109°77'73"

Sumber: BPS, *Permutakhiran Data Pembangunan Desa 2021*

1.2. Iklim

**Tabel 1.2.1. Banyaknya Kejadian Bencana Alam Menurut Desa/kelurahan di Kecamatan Mirit, 2020**

Desa/Kelurahan	Tanah longsor	Banjir	Banjir bandang	Gempa bumi	Tsunami
(1)	(2)	(3)	(4)	(5)	(6)
1 Miritpetikusan	-	-	-	-	-
2 Tlogodepok	-	-	-	-	-
3 Mirit	-	-	-	-	-
4 Tlogopragoto	-	-	-	-	-
5 Lembupurwo	-	-	-	-	-
6 Wiromartan	-	-	-	-	-
7 Rowo	-	-	-	-	-
8 Singoyudan	-	-	-	-	-
9 Wergonayan	-	-	-	-	-
10 Selotumpeng	-	-	-	-	-
11 Sitibentar	-	-	-	-	-
12 Karanggede	-	1	-	-	-
13 Kertodeso	-	1	-	-	-
14 Patukrejomulyo	-	1	-	-	-
15 Patukgawemulyo	-	1	-	-	-
16 Mangunranan	-	1	-	-	-
17 Pekutan	-	1	-	-	-
18 Wirogaten	-	1	-	-	-
19 Winong	-	1	-	-	-
20 Ngabean	-	1	-	-	-
21 Sarwogadung	-	1	-	-	-
22 Krubungan	-	-	-	-	-
<b>MIRIT</b>	-	<b>10</b>	-	-	-

Sumber: BPS, Pemutakhiran Data Pembangunan Desa 2021

Tabel 1.2.1. Lanjutan

Desa/Kelurahan	Gelombang pasang laut	Angin puyuh/puting beliung/topan	Gunung meletus	Kebakaran hutan dan lahan	Kekeringan
(1)	(7)	(8)	(9)	(10)	(11)
1 Miritpetikusan	-	1	-	-	-
2 Tlogodepok	-	1	-	-	-
3 Mirit	-	-	-	-	-
4 Tlogopragoto	-	-	-	-	-
5 Lembupurwo	-	1	-	-	-
6 Wiromartan	-	-	-	-	-
7 Rowo	-	-	-	-	-
8 Singoyudan	-	-	-	-	-
9 Wergonayan	-	-	-	-	-
10 Selotumpeng	-	-	-	-	-
11 Sitibentar	-	1	-	-	-
12 Karanggede	-	-	-	-	-
13 Kertodeso	-	-	-	-	-
14 Patukrejomulyo	-	-	-	-	-
15 Patukgawemulyo	-	-	-	-	-
16 Mangunranan	-	-	-	-	-
17 Pekutan	-	-	-	-	-
18 Wirogaten	-	-	-	-	-
19 Winong	-	1	-	-	-
20 Ngabean	-	-	-	-	-
21 Sarwogadung	-	1	-	-	-
22 Krubungan	-	1	-	-	-
<b>MIRIT</b>	-	<b>7</b>	-	-	-

Sumber: BPS, Pemutakhiran Data Pembangunan Desa 2021

**Tabel 1.2.2. Banyaknya Desa Menurut Keberadaan Fasilitas/Upaya Antisipasi/Mitigasi Bencana Alam yang Ada di Desa di Kecamatan Mirit, 2020**

Bulan		Sistem Peringatan Dini Bencana Alam	Sistem Peringatan Dini Khusus Tsunami	Perlengkapan Keselamatan
(1)		(2)	(3)	(4)
1	Miritpetikusan	-	1	-
2	Tlogodepok	-	-	-
3	Mirit	-	1	-
4	Tlogopragoto	-	-	-
5	Lembupurwo	1	1	1
6	Wiromartan	1	1	-
7	Rowo	1	-	-
8	Singoyudan	-	-	-
9	Wergonayan	-	-	-
10	Selotumpeng	-	-	-
11	Sitibentar	-	-	-
12	Karanggede	-	-	-
13	Kertodeso	-	-	-
14	Patukrejomulyo	-	-	-
15	Patukgawemulyo	-	-	-
16	Mangunranan	-	-	-
17	Pekutan	-	-	-
18	Wirogaten	-	-	-
19	Winong	-	-	-
20	Ngabean	-	-	-
21	Sarwogadung	-	-	-
22	Krubungan	-	-	-
<b>MIRIT</b>		<b>3</b>	<b>4</b>	<b>1</b>

Sumber: BPS, *Pemutakhiran Data Pembangunan Desa 2021*



Tabel 1.2.3. Lanjutan

Desa/Kelurahan	Rambu-rambu dan Jalur Evakuasi Bencana	Pembuatan, Perawatan, atau Normalisasi: Sungai, Kanal, Tanggul, Parit, Drainase, Waduk, Pantai, dll
(1)	(5)	(6)
1 Miritpetikusan	1	1
2 Tlogodepok	1	1
3 Mirit	1	-
4 Tlogopragoto	1	-
5 Lembupurwo	1	-
6 Wiromartan	1	-
7 Rowo	1	1
8 Singoyudan	-	-
9 Wergonayan	-	-
10 Selotumpeng	-	1
11 Sitibentar	-	1
12 Karanggede	1	1
13 Kertodeso	-	-
14 Patukrejomulyo	-	-
15 Patukgawemulyo	-	-
16 Mangunranan	-	1
17 Pekutan	-	-
18 Wirogaten	1	1
19 Winong	-	-
20 Ngabean	-	-
21 Sarwogadung	-	1
22 Krubungan	-	-
<b>MIRIT</b>	<b>9</b>	<b>9</b>

Sumber: BPS, Pemutakhiran Data Pembangunan Desa 2021

**Tabel 1.2.3. Suhu Udara, Kelembaban Udara Maksimal dan Minimal menurut Bulan di Kecamatan Mirit,2020**

Bulan	Suhu Udara Temperature (°C)		Kelembaban (%)	
	Maksimal	Minimal	Maksimal	Minimal
	(1)	(2)	(3)	(4)
1 Januari	32.80	24.80	94.00	72.00
2 Februari	32.30	23.60	92.00	72.00
3 Maret	32.20	23.00	92.00	69.00
4 April	32.40	23.60	92.00	66.00
5 Mei	33.60	23.10	93.00	66.00
6 Juni	32.50	22.60	91.00	65.00
7 Juli	30.20	20.10	90.00	64.00
8 Agustus	30.90	19.10	87.00	60.00
9 September	31.20	21.10	89.00	65.00
10 Oktober	32.70	22.50	84.00	62.00
11 November	32.40	23.20	92.00	74.00
12 Desember	31.00	22.70	95.00	77.00

Sumber: Kntor Kecamatan Mirit, Profil Kecamatan Mirit 2020

**Tabel 1.2.4. Tekanan Udara, Kecepatan Angin dan Penyinaran Matahari menurut Bulan di Kecamatan Mirit, 2020**

Bulan	Tekanan Udara (mb)	Kecepatan Angin (knot)	Penyinaran Matahari (%)
(1)	(2)	(3)	(4)
1 Januari	1 004.90	1.80	47.81
2 Februari	1 005.00	1.66	60.29
3 Maret	1 005.60	1.56	61.45
4 April	1 004.50	1.60	62.23
5 Mei	1 007.00	1.60	78.97
6 Juni	1 009.10	1.70	68.23
7 Juli	1 009.30	1.70	69.58
8 Agustus	1 011.30	2.31	74.97
9 September	1 011.60	2.90	68.66
10 Oktober	1 007.50	3.17	59.30
11 November	1 004.70	2.71	53.00
12 Desember	1 005.10	1.72	42.52

Sumber: Kntor Kecamatan Mirit, Profil Kecamatan Mirit 2020

**Tabel 1.2.5. Curah Hujan dan Hari Hujan menurut Bulan di Kecamatan Mirit,2020**

---

Bulan	Curah Hujan (mm)	Hari Hujan
(1)	(2)	(3)
1 Januari	465	23
2 Februari	437	24
3 Maret	323	16
4 April	73	4
5 Mei	-	-
6 Juni	-	-
7 Juli	24	2
8 Agustus	21	1
9 September	-	-
10 Oktober	-	-
11 November	66	4
12 Desember	322	18

---

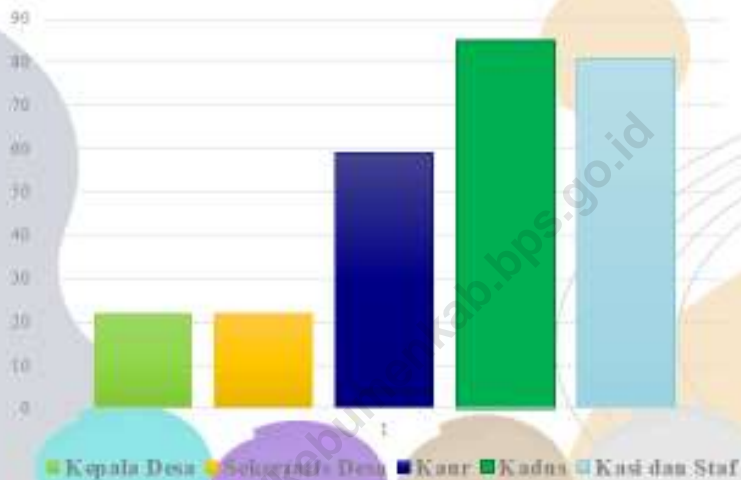
Sumber: Kntor Kecamatan Mirit, Profil Kecamatan Mirit 2020



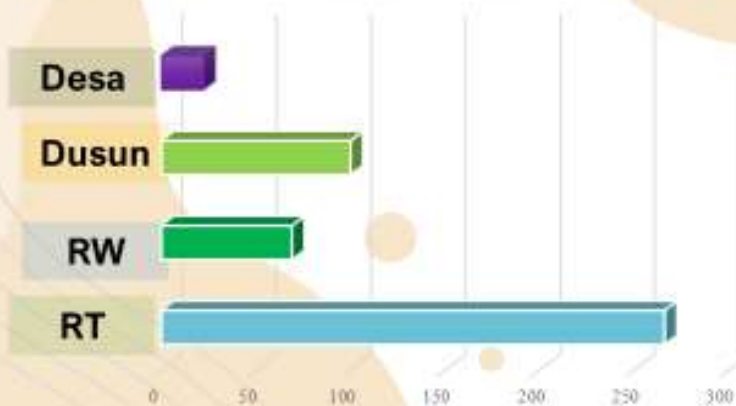
# 2

## PEMERINTAHAN

### Jumlah Aparatur Pemerintahan Desa



### Jumlah Desa, Dusun, RW, dan RT





## **BAB II. PEMERINTAHAN**

Desa atau yang disebut dengan nama lain, selanjutnya disebut desa adalah satuan kesatuan hukum yang memiliki kewenangan untuk mengatur dan mengurus kepentingan masyarakat setempat berdasarkan asal-usul dan adat istiadat setempat yang diakui dalam sistem pemerintahan nasional dan berada di daerah kabupaten. Kepala desa dipilih oleh rakyat setempat dan bersama lembaga musyawarah desa menentukan anggaran pendapatan dan belanja desanya.

Wilayah Kecamatan Mirit yang terdiri dari 22 desa, semuanya berstatus desa yang dipimpin oleh seorang kepala desa. Untuk pengangkatan sebagai kepala desa dilaksanakan melalui pemilihan kepala desa yang dilakukan oleh masyarakat dengan memilih secara langsung. Untuk pengangkatan perangkat desa baik kepala urusan, kepala dusun maupun perangkat lainnya dilakukan test, baik secara tertulis maupun praktek oleh panitia tingkat desa.

Dalam melaksanakan tugas pemerintahan desa didukung oleh aparat pemerintahan desa sebanyak 269 orang, yang terdiri dari kepala desa sebanyak 22 orang, sekretaris desa sebanyak 22 orang, dan aparat lainnya 225 orang.

Aparat Desa di Kecamatan Mirit di rinci menurut Kelomok umur < 30 tahun hanya 8 orang atau 2,97 Persen, kelompok umur 30-39 tahun sebanyak 71 orang atau 26,39 persen, kelompok umur 40-49 tahun sebanyak 97 orang atau 36,05 persen dan umur 50 tahun ke atas sebanyak 93 orang atau 34,57 persen. Menurut pendidikan yang di tamatkan 6,32 persen berpendidikan Sekolah Dasar dan 26,77 persen berpendidikan Sekolah lanjutan Tingkat



Pertama, 57,25 Persen berpendidikan SLTA, Diploma III sebanyak 1,49 dan untuk perangkat desa berpendidikan Setrata satu (S1) sebanyak 8,18 Persen.

Rukun Warga (RW)/Rukun Tetangga (RT) : organisasi masyarakat yang diakui dan dibina oleh pemerintah untuk memelihara dan melestarikan nilai-nilai kehidupan masyarakat Indonesia yang berdasarkan kegotong-royongan dan kekeluargaan serta untuk membantu meningkatkan kelancaran pelaksanaan tugas pemerintahan pembangunan kemasyarakatan di desa dan kelurahan. Selain RW dan RT masih ada lagi satuan wilayah dibawah desa yang disebut dusun.

Jumlah dusun di Kecamatan Mirit sebanyak 100, jumlah RW sebanyak 69 dan jumlah RT sebanyak 266. Desa Wirogaten memiliki jumlah RT terbanyak dengan 24 RT dan Desa Mirit paling sedikit jumlah RT-nya dengan 5 RT.

**Tabel 2.1.1 Alamat Kantor Desa Dirinci Per Desa, Kecamatan Mirit, 2020**

Desa/Kelurahan	Alamat Kantor Desa/Kelurahan
(1)	(2)
1 Miritpetikusan	Jl. Daendels No 28 Miritpetikusan, Mirit.
2 Tlogodepok	Jl. Daendels No 107 Tlogodepok, Mirit
3 Mirit	Dusun Bedahan Kulon RT 02 RW 01 Mirit
4 Tlogopragoto	Dusun Tlogowetan RT 02 RW 03 Tlogopragoto
5 Lembupurwo	Jl Pantai Laguna KM.2 RT 01 RW 01 Lembupurwo
6 Wiromartan	Jl. Daendels RT 01 RW 01 Wiromartan, Mirit
7 Rowo	Dusun Jompong RT 04 RW 02 Rowo, Mirit
8 Singoyudan	Dusun Kademangan RT 02 RW 01 Singoyudan
9 Wergonayan	Dusun Tampingan II RT 02 RW 01 Wergonayan
10 Selotumpeng	Dusun Sampang RT 02 RW 01 Selotumpeng
11 Sitibentar	Dusun Bugel Wetan RT 02 RW 02 Sitibentar
12 Karanggede	Dusun Pucang RT 01 RW 04 Karanggede
13 Kertodeso	Jl. Mertoyudan No.1 RT 03 RW 01 Kertodeso
14 Patukrejomulyo	Dusun Krajan RT 03 RW 01 Patukrejomulyo
15 Patukgawemulyo	Dusun Krajan II Patukgawemulyo, Mirit
16 Mangunranan	Dusun Jakunan Wetan RT 02 RW 01 Mangunranan
17 Pekutan	Jl. Raya Mirit KM 5 Pekutan, Mirit
18 Wirogaten	Dusun Teges Wetan RT 01 RW 02 Wirogaten
19 Winong	Jl. Raya Mirit KM 4 Winong, Mirit
20 Ngabean	Desa Ngabean Kecamatan Mirit
21 Sarwogadung	Jl Raya Mirit KM 1 Sarwogadung, Mirit
22 Krubungan	Dusun Kaliwuluh RT 01 RW 02 Krubungan

Sumber: BPS, *Pemutakhiran Data Pembangunan Desa 2021*

**Tabel 2.1.2. Desa Menurut Status Daerah dan SK Pembentukan dan kode Statistik di Kecamatan Mirit, 2020**

Desa/Kelurahan	Perdesaan/ Perkotaan	SK Permendagri/ Kode Desa	Kode Statistik
(1)	(2)	(3)	(4)
1 Miritpetikusan	Perdesaan	3305082001	3305080001
2 Tlogodepok	Perdesaan	3305082002	3305080002
3 Mirit	Perdesaan	3305082003	3305080003
4 Tlogopragoto	Perkotaan	3305082004	3305080004
5 Lembupurwo	Perdesaan	3305082005	3305080005
6 Wiromartan	Perdesaan	3305082006	3305080006
7 Rowo	Perdesaan	3305082007	3305080007
8 Singoyudan	Perdesaan	3305082008	3305080008
9 Wergonayan	Perdesaan	3305082009	3305080009
10 Selotumpeng	Perdesaan	3305082010	3305080010
11 Sitibentar	Perdesaan	3305082011	3305080011
12 Karanggede	Perdesaan	3305082012	3305080012
13 Kertodeso	Perdesaan	3305082013	3305080013
14 Patukrejomulyo	Perdesaan	3305082014	3305080014
15 Patukgawemulyo	Perdesaan	3305082015	3305080015
16 Mangunranan	Perdesaan	3305082016	3305080024
17 Pekutan	Perdesaan	3305082017	3305080025
18 Wirogaten	Perdesaan	3305082018	3305080026
19 Winong	Perdesaan	3305082019	3305080027
20 Ngabean	Perdesaan	3305082020	3305080028
21 Sarwogadung	Perdesaan	3305082021	3305080032
22 Krubungan	Perdesaan	3305082022	3305080033

**MIRIT**

Sumber: BPS, Pemutakhiran Data Pembangunan Desa 2021

**Tabel 2.1.3. Desa/Kelurahan menurut Nama Kepala Desa dan Periode Jabatannya di Kecamatan Mirit, 2020**

Desa/Kelurahan	Nama Kepala Desa	Periode Jabatan
(1)	(2)	(3)
1 Miritpetikusan	Amad Mafangil	2019 -2025
2 Tlogodepok	Jumiran	2017 -2023
3 Mirit	Wakhid	2019 -2025
4 Tlogopragoto	Guntoro	2019 -2025
5 Lembupurwo	Cokro Aminoto	2019 -2025
6 Wiromartan	Mijo	2019 -2025
7 Rowo	Samsino	2019 -2025
8 Singoyudan	Situr	2019 -2025
9 Wergonayan	Tukino	2019 -2025
10 Selotumpeng	Jumiarto	2019 -2025
11 Sitibentar	Tashidin S.Pd	2019 -2025
12 Karanggede	Maksum	2019 -2025
13 Kertodeso	Fahrudin	2019 -2025
14 Patukrejomulyo	Kijan	2019 -2025
15 Patukgawemulyo	Anam Lutfi, SE	2019 -2025
16 Mangunranan	Taat Teguh Subekti	2019 -2025
17 Pekutan	Mudasir Zaenal Ma'sum	2019 -2025
18 Wirogaten	Agus Widodo	2019 -2025
19 Winong	Kasani	2019 -2025
20 Ngabean	Tarsono	2019 -2025
21 Sarwogadung	Akmad	2019 -2025
22 Krubungan	Tunggal S.Pd	2019 -2025
<b>MIRIT</b>	-	-

Sumber: Kantor Kecamatan Mirit

**Tabel 2.1.4. Banyaknya Dusun, Rukun Warga (RW), dan Rukun Tetangga (RT) Per Desa di Kecamatan Mirit, 2020**

Desa/Kelurahan	Dusun	RW	RT
(1)	(2)	(3)	(4)
1 Miritpetikusan	3	3	7
2 Tlogodepok	3	3	19
3 Mirit	5	2	5
4 Tlogopragoto	3	3	12
5 Lembupurwo	8	5	15
6 Wiromartan	6	2	8
7 Rowo	6	2	6
8 Singoyudan	2	2	7
9 Wergonayan	6	3	6
10 Selotumpeng	5	2	9
11 Sitibentar	2	2	12
12 Karanggede	2	4	12
13 Kertodeso	6	3	20
14 Patukrejomulyo	6	3	10
15 Patukgawemulyo	3	3	9
16 Mangunranan	4	4	16
17 Pekutan	4	4	17
18 Wirogaten	3	3	24
19 Winong	3	3	6
20 Ngabean	7	5	22
21 Sarwogadung	8	4	16
22 Krubungan	5	4	8
<b>MIRIT</b>	<b>100</b>	<b>69</b>	<b>266</b>

Sumber: Kantor Kecamatan Mirit

**Tabel 2.1.5. Desa/Kelurahan Menurut Jumlah Aparatur Pemerintahan Desa dan jenis Jabatannya di Kecamatan Mirit, 2020**

Desa/Kelurahan	Kapala Desa	Sekertaris Desa	Kapala Urusan	Kawil/ Kepala Dusun	Kasi dan Staf
(1)	(2)	(3)	(4)	(5)	(6)
1 Miritpetikusan	1	1	3	3	3
2 Tlogodepok	1	1	3	3	5
3 Mirit	1	1	3	4	3
4 Tlogopragoto	1	1	2	3	4
5 Lembupurwo	1	1	2	8	8
6 Wiromartan	1	1	3	3	5
7 Rowo	1	1	3	3	5
8 Singoyudan	1	1	2	1	3
9 Wergonayan	1	1	3	6	3
10 Selotumpeng	1	1	4	5	2
11 Sitibentar	1	1	3	2	6
12 Karanggede	1	1	1	2	4
13 Kertodeso	1	1	3	6	3
14 Patukrejomulyo	1	1	3	1	3
15 Patukgawemulyo	1	1	3	2	4
16 Mangunranan	1	1	3	4	3
17 Pekutan	1	1	2	4	2
18 Wirogaten	1	1	2	5	3
19 Winong	1	1	3	3	3
20 Ngabean	1	1	3	6	4
21 Sarwogadung	1	1	3	8	4
22 Krubungan	1	1	2	3	1
<b>MIRIT</b>	<b>22</b>	<b>22</b>	<b>59</b>	<b>85</b>	<b>81</b>

Sumber: Kantor Kecamatan Mirit

**Tabel 2.1.6. Desa Menurut Kelompok Umur Aparatur Pemerintah Desa di Kecamatan Mirit, 2020**

Desa/Kelurahan	< 30 tahun	30 - 39 tahun	40 - 49 tahun	≥ 50 tahun
(1)	(2)	(3)	(4)	(5)
1 Miritpetikusan	1	-	6	4
2 Tlogodepok	-	4	6	3
3 Mirit	1	5	-	6
4 Tlogopragoto	-	3	3	5
5 Lembupurwo	-	7	10	3
6 Wiromartan	1	3	7	2
7 Rowo	-	7	6	-
8 Singoyudan	-	1	1	6
9 Wergonayan	-	2	4	8
10 Selotumpeng	-	5	3	5
11 Sitibentar	-	4	5	4
12 Karanggede	-	1	4	4
13 Kertodeso	1	4	8	1
14 Patukrejomulyo	-	6	-	3
15 Patukgawemulyo	1	2	3	5
16 Mangunranan	1	2	5	4
17 Pekutan	-	4	3	3
18 Wirogaten	-	1	11	-
19 Winong	1	2	3	5
20 Ngabean	1	2	5	7
21 Sarwogadung	-	6	1	10
22 Krubungan	-	-	3	5
<b>MIRIT</b>	<b>8</b>	<b>71</b>	<b>97</b>	<b>93</b>

Sumber: Kantor Kecamatan Mirit

**Tabel 2.1.7. Desa Menurut Pendidikan Tertinggi yang Ditamatkan Aparatur Desa di Kecamatan Mirit, 2020**

Desa/Kelurahan		Tidak Tamat SD	Tamat SD	Tamat SLTP	Tamat SLTA
(1)	(3)	(4)	(5)	(6)	
1	Miritpetikusan	-	-	-	7
2	Tlogodepok	-	-	3	10
3	Mirit	-	4	2	6
4	Tlogopragoto	-	3	2	6
5	Lembupurwo	-	1	5	12
6	Wiromartan	-	1	5	7
7	Rowo	-	-	1	12
8	Singoyudan	-	-	7	1
9	Wergonayan	-	3	6	5
10	Selotumpeng	-	2	4	6
11	Sitibentar	-	1	1	10
12	Karanggede	-	-	2	5
13	Kertodeso	-	-	4	10
14	Patukrejomulyo	-	1	2	5
15	Patukgawemulyo	-	1	3	5
16	Mangunranan	-	-	4	8
17	Pekutan	-	-	-	4
18	Wirogaten	-	-	4	7
19	Winong	-	-	-	9
20	Ngabean	-	-	7	8
21	Sarwogadung	-	-	5	10
22	Krubungan	-	-	5	1
<b>MIRIT</b>		<b>-</b>	<b>17</b>	<b>72</b>	<b>154</b>

Sumber: Kantor Kecamatan Mirit



Tabel 2.1.7. Lanjutan

Desa/Kelurahan	Tamat D.II/D.III	Tamat S.1	Tamat S.2/S.3	Jumlah
(1)	(7)	(8)	(9)	(10)
1 Miritpetikusan	1	3	-	11
2 Tlogodepok	-	-	-	13
3 Mirit	-	-	-	12
4 Tlogopragoto	-	-	-	11
5 Lembupurwo	-	2	-	20
6 Wiromartan	-	-	-	13
7 Rowo	-	-	-	13
8 Singoyudan	-	-	-	8
9 Wergonayan	-	-	-	14
10 Selotumpeng	-	1	-	13
11 Sitibentar	-	1	-	13
12 Karanggede	-	2	-	9
13 Kertodeso	-	-	-	14
14 Patukrejomulyo	1	-	-	9
15 Patukgawemulyo	-	2	-	11
16 Mangunranan	-	-	-	12
17 Pekutan	1	5	-	10
18 Wirogaten	1	-	-	12
19 Winong	-	2	-	11
20 Ngabean	-	-	-	15
21 Sarwogadung	-	2	-	17
22 Krubungan	-	2	-	8
<b>MIRIT</b>	<b>4</b>	<b>22</b>	<b>-</b>	<b>269</b>

Sumber: Kantor Kecamatan Mirit

**Tabel 2.1.8. Jumlah Anggota BPD Peraturan Desa, dan Peraturan Kepala Desa menurut Desa/Kelurahan di Kecamatan Mirit, 2020**

Desa/Kelurahan	Anggota BPD	Peraturan Desa 2020	Peraturan Kepala Desa
(1)	(2)	(3)	(4)
1 Miritpetikusan	5	16	10
2 Tlogodepok	7	10	11
3 Mirit	5	6	14
4 Tlogopragoto	7	4	7
5 Lembupurwo	11	10	4
6 Wiromartan	7	7	6
7 Rowo	5	7	5
8 Singoyudan	5	2	4
9 Wergonayan	9	9	6
10 Selotumpeng	9	4	6
11 Sitibentar	11	5	12
12 Karanggede	5	10	11
13 Kertodeso	11	7	3
14 Patukrejomulyo	5	9	11
15 Patukgawemulyo	7	3	9
16 Mangunranan	7	6	3
17 Pekutan	7	3	10
18 Wirogaten	9	12	9
19 Winong	5	7	9
20 Ngabean	11	9	8
21 Sarwogadung	9	10	7
22 Krubungan	5	9	4
<b>MIRIT</b>	<b>162</b>	<b>165</b>	<b>169</b>

Sumber: BPS, Pemutakhiran Data Pembangunan Desa 2021

**Tabel 2.2.1. Realisasi Anggaran Pendapatan dan Belanja Desa menurut Desa/Kelurahan di Kecamatan Mirit, 2020**

Desa/Kelurahan	Realisasi Anggaran Pendapatan dan Belanja Desa/Kelurahan (Rupiah)		
	Dana Desa (DD)	Alokasi Dana Desa (ADD)	Bantuan Keuangan Provinsi KPMD
(1)	(2)	(3)	(4)
1 Miritpetikusan	811,369,000	343,529,400	5,000,000
2 Tlogodepok	847,300,000	393,688,700	5,000,000
3 Mirit	957,340,000	361,804,500	5,000,000
4 Tlogopragoto	940,751,000	337,330,800	5,000,000
5 Lembupurwo	973,973,000	586,110,600	5,000,000
6 Wiromartan	843,209,000	417,520,800	5,000,000
7 Rowo	792,849,000	389,726,500	5,000,000
8 Singoyudan	817,696,000	310,985,200	5,000,000
9 Wergonayan	812,284,000	417,489,400	5,000,000
10 Selotumpeng	1,020,401,000	394,579,300	5,000,000
11 Sitibentar	856,980,000	416,136,500	5,000,000
12 Karanggede	784,172,000	309,982,600	5,000,000
13 Kertodeso	1,038,417,000	421,084,200	5,000,000
14 Patukrejomulyo	810,712,000	335,174,800	5,000,000
15 Patukgawemulyo	821,095,000	338,760,800	5,000,000
16 Mangunranan	810,232,000	364,797,400	5,000,000
17 Pekutan	952,485,000	311,981,600	5,000,000
18 Wirogaten	914,140,000	422,700,100	5,000,000
19 Winong	739,718,000	335,949,400	5,000,000
20 Ngabean	926,240,000	450,267,000	5,000,000
21 Sarwogadung	855,936,000	496,832,300	5,000,000
22 Krubungan	920,795,000	308,234,400	5,000,000
<b>MIRIT</b>	<b>19,248,094,000</b>	<b>8,464,666,300</b>	<b>110,000,000</b>

Sumber: Kantor Kecamatan Mirit

Lanjutan Tabel 2.2.1.

Desa/Kelurahan	Realisasi Anggaran Pendapatan dan Belanja Desa/Kelurahan		
	Bantuan Keuangan TPQ	Bagi Hasil Pajak (PHP)	Bagi Hasil Retrebusi (BHR)
(1)	(5)	(6)	(7)
1 Miritpetikusan	5,000,000	15,199,800	4,304,100
2 Tlogodepok	5,000,000	19,617,900	4,304,100
3 Mirit	5,000,000	13,556,600	4,304,100
4 Tlogopragoto	5,000,000	21,872,900	11,912,000
5 Lembupurwo	5,000,000	21,890,000	4,304,100
6 Wiromartan	5,000,000	16,440,400	4,304,100
7 Rowo	5,000,000	14,620,000	4,304,100
8 Singoyudan	5,000,000	15,238,500	4,304,100
9 Wergonayan	5,000,000	16,468,100	4,304,100
10 Selotumpeng	5,000,000	18,468,200	4,304,100
11 Sitibentar	5,000,000	17,543,700	4,304,100
12 Karanggede	5,000,000	17,766,000	4,304,100
13 Kertodeso	5,000,000	17,022,900	4,304,100
14 Patukrejomulyo	5,000,000	16,932,500	4,304,100
15 Patukgawemulyo	5,000,000	18,188,000	4,304,100
16 Mangunranan	5,000,000	16,714,200	4,304,100
17 Pekutan	5,000,000	16,719,700	4,304,100
18 Wirogaten	5,000,000	23,895,200	4,304,100
19 Winong	5,000,000	16,582,600	4,304,100
20 Ngabean	5,000,000	21,922,100	4,304,100
21 Sarwogadung	5,000,000	16,989,300	4,304,100
22 Krubungan	5,000,000	14,280,600	4,304,100
<b>MIRIT</b>	<b>110,000,000</b>	<b>387,929,200</b>	<b>102,298,100</b>

Sumber: Kantor Kecamatan Mirit

**Tabel 2.2.2. Rencana Anggaran Pendapatan dan Belanja Desa menurut Desa/Kelurahan di Kecamatan Mirit, 2020**

Desa/Kelurahan	Rencana Anggaran Pendapatan dan Belanja Desa/Kelurahan Tahun 2021	
	Dana Desa (DD)	Alokasi Dana Desa (ADD)
(1)	(2)	(3)
1 Miritpetikusan	1,087,777,000	350,734,100
2 Tlogodepok	1,121,093,000	401,139,800
3 Mirit	800,101,000	368,865,100
4 Tlogopragoto	1,069,203,000	343,639,500
5 Lembupurwo	965,200,000	594,374,000
6 Wiromartan	832,434,000	425,126,800
7 Rowo	793,845,000	396,903,900
8 Singoyudan	814,018,000	318,334,400
9 Wergonayan	810,355,000	424,818,200
10 Selotumpeng	1,149,909,000	401,510,500
11 Sitibentar	842,794,000	423,149,700
12 Karanggede	783,855,000	317,422,600
13 Kertodeso	882,405,000	429,464,100
14 Patukrejomulyc	801,763,000	342,677,900
15 Patukgawemuly	813,711,000	346,574,900
16 Mangunranan	802,959,000	372,373,000
17 Pekutan	802,439,000	319,957,500
18 Wirogaten	904,795,000	431,415,300
19 Winong	741,056,000	343,436,500
20 Ngabean	914,062,000	458,705,300
21 Sarwogadung	835,444,000	504,714,100
22 Krubungan	776,907,000	315,355,800
<b>MIRIT</b>	<b>19,346,125,000</b>	<b>8,630,693,000 -</b>

Sumber: Kantor Kecamatan Mirit

**Tabel 2.2.3. Pajak Bumi dan Bangunan menurut Desa/Kelurahan di Kecamatan Mirit, 2020**

Desa/Kelurahan	Pajak Bumi dan Bangunan		
	SPPT	Pagu	Bayar
(1)	(2)	(3)	(4)
1 Miritpetikusan	2,350	56,102,968	56,102,968
2 Tlogodepok	3,250	77,551,806	77,551,806
3 Mirit	1,708	34,764,855	34,764,855
4 Tlogopragoto	1,323	57,398,385	57,398,385
5 Lembupurwo	3,328	150,046,452	150,046,452
6 Wiromartan	1,677	84,603,312	84,603,312
7 Rowo	1,809	53,091,775	53,091,775
8 Singoyudan	1,767	62,262,072	62,262,072
9 Wergonayan	2,226	80,957,990	80,957,990
10 Selotumpeng	2,340	110,917,240	110,917,240
11 Sitibentar	2,042	95,982,821	95,982,821
12 Karanggede	2,229	100,917,240	100,917,240
13 Kertodeso	3,364	89,191,310	89,191,310
14 Patukrejomulyo	1,514	87,452,421	87,452,421
15 Patugawemulyo	2,216	106,682,835	106,682,835
16 Mangunranan	2,582	84,625,883	84,625,883
17 Pekutan	2,563	83,493,415	83,493,415
18 Wirogaten	4,669	192,295,798	192,295,798
19 Winong	2,443	82,244,108	82,244,108
20 Ngabean	4,845	162,403,320	162,403,320
21 Sarwogadung	4,298	80,625,974	80,625,974
22 Krubungan	1,648	48,057,623	48,057,623
<b>MIRIT</b>	<b>56,191</b>	<b>1,981,669,603</b>	<b>1,981,669,603</b>

Sumber: Kantor Kecamatan Mirit

**Tabel 2.2.4. Pendapatan Asli Desa menurut Desa/Kelurahan di Kecamatan Mirit, 2020**

Desa/Kelurahan	Tanah Bengkok	Tanah Kemakmuran	Swadaya/Pendapatan Lainnya
(1)	(2)	(3)	(4)
1 Miritpetikusan	46,507,780	-	9,000,000
2 Tlogodepok	38,599,518	-	2,580,000
3 Mirit	64,686,654	-	5,688,000
4 Tlogopragoto	51,165,000	-	500,000
5 Lembupurwo	44,220,000	-	9,000,000
6 Wiromartan	60,625,900	-	-
7 Rowo	51,750,000	-	-
8 Singoyudan	86,000,000	-	-
9 Wergonayan	61,574,000	-	-
10 Selotumpeng	51,562,700	-	-
11 Sitibentar	49,260,000	-	-
12 Karanggede	135,200,000	-	1,000,000
13 Kertodeso	100,256,000	-	600,000
14 Patukrejomulyo	12,250,000	-	-
15 Patukgawemulyo	71,600,000	-	17,000,000
16 Mangunranan	52,792,000	-	-
17 Pekutan	65,382,147	13,259,000	500,000
18 Wirogaten	127,043,285	7,875,000	1,280,000
19 Winong	82,325,000	14,275,000	1,100,000
20 Ngabean	223,050,000	9,500,000	450,000
21 Sarwogadung	137,749,000	12,500,000	-
22 Krubungan	61,530,000	8,470,000	-
<b>MIRIT</b>	<b>1,675,128,984</b>	<b>65,879,000</b>	<b>48,698,000</b>

Sumber: Kantor Kecamatan Mirit

**Tabel 2.3.1. Banyaknya Tempat Pemungutan Suara, Daftar Pemilih Tetap dan Pengguna Hak Suara Dalam PILKADES di Kecamatan Mirit, 2019**

Desa/Kelurahan	Pemilih PILKADES			
	TPS	Daftar Pemilih Tetap	Menggunakan Hak Pilih	
			Jiwa	%
(1)	(2)	(3)	(4)	(5)
1 Miritpetikusan	1	1,343	1,042	77.59
2 Tlogodepok	na	na	na	na
3 Mirit	1	1,616	1,222	75.62
4 Tlogopragoto	1	1,629	1,237	75.94
5 Lembupurwo	1	3,664	2,338	63.81
6 Wiromartan	1	1,661	1,257	75.68
7 Rowo	1	1,564	1,243	79.48
8 Singoyudan	1	1,416	1,111	78.46
9 Wergonayan	1	1,973	1,505	76.28
10 Selotumpeng	1	2,584	1,770	68.50
11 Sitibentar	1	1,370	1,349	98.47
12 Karanggede	1	1,334	1,053	78.94
13 Kertodeso	1	2,933	2,225	75.86
14 Patukrejomulyo	1	1,058	861	81.38
15 Patukgawemulyo	1	1,733	1,275	73.57
16 Mangunranan	1	1,962	1,440	73.39
17 Pekutan	1	1,668	1,343	80.52
18 Wirogaten	1	2,641	2,048	77.55
19 Winong	1	1,296	1,015	78.32
20 Ngabean	1	3,272	2,408	73.59
21 Sarwogadung	1	2,359	1,718	72.83
22 Krubungan	1	951	702	73.82
<b>MIRIT</b>	<b>21</b>	<b>40,027</b>	<b>30,162</b>	<b>75.35</b>

Sumber: Kantor Kecamatan Mirit



**Tabel 2.3.2. Banyaknya Tempat Pemungutan Suara, Daftar Pemilih Tetap dan Pengguna Hak Suara Dalam Pemilu Legislatif di Kecamatan Mirit , 2019**

Desa/Kelurahan	Pemilih PEMILU Legislatif			
	TPS	Daftar Pemilih Tetap	Menggunakan Hak Pilih	
			Jiwa	%
	(2)	(3)	(4)	(5)
1 Miritpetikusan	6	1,341	901	67.19
2 Tlogodepok	9	2,478	1,573	63.48
3 Mirit	7	1,613	1,005	62.31
4 Tlogopragoto	7	1,617	1,007	62.28
5 Lembupurwo	16	3,641	2,178	59.82
6 Wiromartan	8	1,696	1,035	61.03
7 Rowo	7	1,622	1,022	63.01
8 Singoyudan	6	1,440	740	51.39
9 Wergonayan	9	1,986	1,225	61.68
10 Selotumpeng	11	2,577	1,500	58.21
11 Sitibentar	8	1,848	1,040	56.28
12 Karanggede	6	1,312	942	71.80
13 Kertodeso	12	2,933	1,806	61.58
14 Patukrejomulyo	5	1,058	784	74.10
15 Patukgawemulyo	7	1,715	1,044	60.87
16 Mangunranan	8	1,965	1,274	64.83
17 Pekutan	7	1,735	1,134	65.36
18 Wirogaten	11	2,624	1,748	66.62
19 Winong	6	1,298	891	68.64
20 Ngabean	14	3,342	1,999	59.81
21 Sarwogadung	10	2,433	1,527	62.76
22 Krubungan	4	964	635	65.87
<b>MIRIT</b>	<b>184</b>	<b>43,238</b>	<b>27,010</b>	<b>62.47</b>

Sumber: Kantor Kecamatan Mirit

**Tabel 2.3.2. Banyaknya Tempat Pemungutan Suara, Daftar Pemilih Tetap dan Pengguna Hak Suara Dalam Pilkada Gubernur Jawa Tengah di Kecamatan Mirit , 2018**

Desa/Kelurahan	Pemilih PILKADA Gubernur/Wakil Gubernur Jawa Tengah			
	TPS	Daftar Pemilih Tetap	Menggunakan Hak Pilih	
			Jiwa	%
	(2)	(3)	(4)	(5)
1 Miritpetikusan	3	1,325	876	66.11
2 Tlogodepok	5	2,397	1,318	54.99
3 Mirit	4	1,590	908	57.11
4 Tlogopragoto	4	1,635	969	59.27
5 Lembupurwo	7	3,642	1,916	52.61
6 Wiromartan	4	1,657	975	58.84
7 Rowo	4	1,588	1,031	64.92
8 Singoyudan	3	1,372	751	54.74
9 Wergonayan	4	1,976	1,176	59.51
10 Selotumpeng	5	2,507	1,445	57.64
11 Sitibentar	4	1,773	958	54.03
12 Karanggede	3	1,298	816	62.87
13 Kertodeso	7	2,844	1,608	56.54
14 Patukrejomulyo	3	1,044	653	62.55
15 Patukgawemulyo	4	1,695	1,084	63.95
16 Mangunranan	4	1,978	1,188	60.06
17 Pekutan	4	1,692	1,097	64.83
18 Wirogaten	7	2,599	1,718	66.10
19 Winong	3	1,242	869	69.97
20 Ngabean	8	3,202	1,874	58.53
21 Sarwogadung	6	2,383	1,518	63.70
22 Krubungan	2	946	605	63.95
<b>MIRIT</b>	<b>98</b>	<b>42,385</b>	<b>25,353</b>	<b>59.82</b>

Sumber: Kantor Kecamatan Mirit

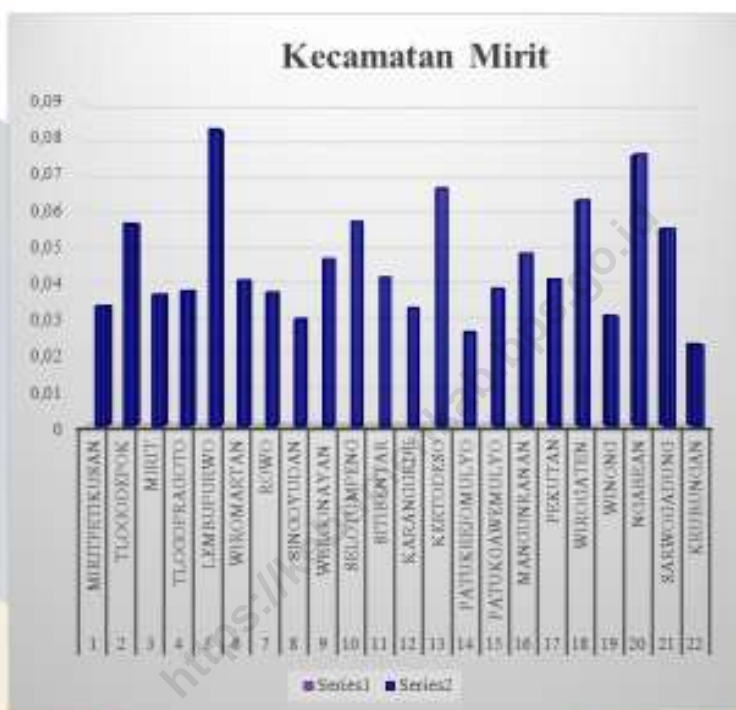
**Tabel 2.3.3. Banyaknya Tempat Pemungutan Suara, Daftar Pemilih Tetap dan Pengguna Hak Suara Dalam Pemilu Presiden di Kecamatan Mirit , 2019**

Desa/Kelurahan	Pemilih Presiden/Wakil Presiden			
	TPS	Daftar Pemilih Tetap	Menggunakan Hak Pilih	
			Jiwa	%
	(2)	(3)	(4)	(5)
1 Miritpetikusan	6	1,341	901	67.19
2 Tlogodepok	9	2,478	1,573	63.48
3 Mirit	7	1,613	1,005	62.31
4 Tlogopragoto	7	1,617	1,007	62.28
5 Lembupurwo	16	3,641	2,178	59.82
6 Wiromartan	8	1,696	1,035	61.03
7 Rowo	7	1,622	1,022	63.01
8 Singoyudan	6	1,440	740	51.39
9 Wergonayan	9	1,986	1,225	61.68
10 Selotumpeng	11	2,577	1,500	58.21
11 Sitibentar	8	1,848	1,040	56.28
12 Karanggede	6	1,312	942	71.80
13 Kertodeso	12	2,933	1,806	61.58
14 Patukrejumulyo	5	1,058	784	74.10
15 Patukgawemulyo	7	1,715	1,044	60.87
16 Mangunranan	8	1,965	1,274	64.83
17 Pekutan	7	1,735	1,134	65.36
18 Wirogaten	11	2,624	1,748	66.62
19 Winong	6	1,298	891	68.64
20 Ngabea	14	3,342	1,999	59.81
21 Sarwogadung	10	2,433	1,527	62.76
22 Krubungan	4	964	635	65.87
<b>MIRIT</b>	<b>184</b>	<b>43,238</b>	<b>27,010</b>	<b>62.47</b>

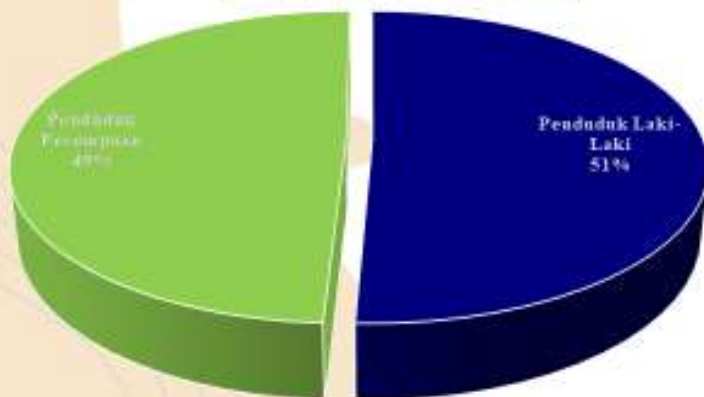
Sumber: Kantor Kecamatan Mirit

# 3

## PENDUDUK



**Penduduk Kecamatan Mirit**





### **BAB III. PENDUDUK**

Sumber utama data kependudukan adalah sensus penduduk yang dilaksanakan setiap sepuluh tahun sekali. Sensus penduduk telah dilaksanakan sebanyak enam kali sejak Indonesia merdeka, yaitu tahun 1961, 1971, 1980, 1990, 2000, dan 2010 dan tahun ini 2020 yang ke 7.

Jumlah penduduk di Kecamatan Mirit pada tahun 2020 tercatat sebanyak 51,52 ribu orang terdiri dari penduduk laki-laki sebanyak 26,12 ribu orang dan penduduk perempuan sebanyak 25,40 ribu orang. Dari angka tersebut dapat diketahui bahwa sex rasio penduduk Kecamatan Mirit adalah 102 artinya terdapat 102 orang penduduk laki-laki setiap 100 penduduk perempuan.

Desa Lembupurwo memiliki jumlah penduduk terbesar di Kecamatan Mirit yaitu 4,26 ribu orang atau sebesar 8,27 persen dari total penduduk kecamatan, sedangkan yang terendah adalah Desa Krubungan dengan jumlah penduduk sebanyak 1,17 ribu orang atau sebesar 2,27 persen dari total penduduk kecamatan.

Sedangkan untuk sex rasio penduduk yang tertinggi adalah Desa Selotumpeng dan Patukrejomulyo yaitu sebesar 109 dan yang terendah di Desa Wiromartan sebesar 93.

Untuk kepadatan penduduk, dengan luas wilayah Kecamatan Mirit sebesar 52,35 km<sup>2</sup> maka dapat diketahui bahwa kepadatan penduduk Kecamatan Mirit adalah sebesar 984 jiwa/km<sup>2</sup>. Desa dengan penduduk terpadat adalah Desa Tlogopragoto dengan kepadatan penduduk sebesar 1.329

jiwa/km<sup>2</sup>, dan desa yang terjarang penduduknya adalah Desa Lembupurwo dengan kepadatan penduduk sebesar 715 jiwa/km<sup>2</sup>.

Dari hasil sensus penduduk diketahui pula bahwa pertumbuhan penduduk Kecamatan Mirit selama kurun waktu 2010-2020 adalah sebesar 1,82 persen/tahun. Desa yang memiliki pertumbuhan penduduk tercepat adalah Desa Singoyudan dengan pertumbuhan sebesar 3,51 persen per tahun dan desa dengan pertumbuhan penduduk terlambat adalah Desa Sarwogadung dengan angka pertumbuhan sebesar 0,42 persen per tahun.

Dari struktur umur penduduk Kecamatan Mirit terdiri dari penduduk usia muda (0-14 tahun) sebanyak 11,69 ribu jiwa atau 22,67 persen, kelompok usia produktif (15-64 tahun) sebanyak 34,86 ribu jiwa atau 67,66 persen dan kelompok lanjut usia sebanyak 4,96 ribu jiwa. Angka beban tanggungan (*dependency ratio*) Kecamatan Mirit tahun 2020 sebesar 46,52 persen artinya setiap 100 orang penduduk yang berusia kerja (dianggap produktif) mempunyai tanggungan sebanyak 46 orang yang belum produktif atau dianggap tidak produktif lagi.

**Tabel 3.1. Penduduk Laki-Laki dan Perempuan menurut Desa di Kecamatan Mirit,2020**

Desa/Kelurahan	Laki-Laki	Perempuan	Laki-laki+ Perempuan
(1)	(2)	(3)	(4)
1 Miritpetikusan	870	854	1,724
2 Tlogodepok	1,471	1,438	2,909
3 Mirit	980	909	1,889
4 Tlogopragoto	982	959	1,941
5 Lembupurwo	2,175	2,086	4,261
6 Wiromartan	1,013	1,082	2,095
7 Rowo	961	963	1,924
8 Singoyudan	764	770	1,534
9 Wergonayan	1,229	1,175	2,404
10 Selotumpeng	1,535	1,404	2,939
11 Sitibentar	1,067	1,073	2,140
12 Karanggede	871	824	1,695
13 Kertodeso	1,748	1,669	3,417
14 Patukrejomulyo	698	646	1,344
15 Patukgawemulyo	995	983	1,978
16 Mangunranan	1,269	1,215	2,484
17 Pekutan	1,074	1,036	2,110
18 Wirogaten	1,658	1,586	3,244
19 Winong	797	784	1,581
20 Ngabean	1,947	1,955	3,902
21 Sarwogadung	1,437	1,401	2,838
22 Krubungan	579	592	1,171
<b>MIRIT</b>	<b>26,120</b>	<b>25,404</b>	<b>51,524</b>

Sumber: BPS, Sensus Penduduk 2020



Tabel 3.1. Lanjutan

Desa/Kelurahan	Persentase penduduk (%)	Kepadatan penduduk (jiwa/km <sup>2</sup> )	Rasio Jenis Kelamin
(1)	(5)	(6)	(7)
1 Miritpetikusan	3.35%	942	101.87
2 Tlogodepok	5.65%	1,032	102.29
3 Mirit	3.67%	1,268	107.81
4 Tlogopragoto	3.77%	1,329	102.40
5 Lembupurwo	8.27%	715	104.27
6 Wiromartan	4.07%	815	93.62
7 Rowo	3.73%	1,218	99.79
8 Singoyudan	2.98%	862	99.22
9 Wergonayan	4.67%	1,103	104.60
10 Selotumpeng	5.70%	1,220	109.33
11 Sitibentar	4.15%	799	99.44
12 Karanggede	3.29%	916	105.70
13 Kertodeso	6.63%	1,147	104.73
14 Patukrejomulyo	2.61%	856	108.05
15 Patukgawemulyo	3.84%	835	101.22
16 Mangunranan	4.82%	1,274	104.44
17 Pekutan	4.10%	977	103.67
18 Wirogaten	6.30%	851	104.54
19 Winong	3.07%	941	101.66
20 Ngabean	7.57%	1,093	99.59
21 Sarwogadung	5.51%	1,087	102.57
22 Krubungan	2.27%	1,126	97.80
<b>MIRIT</b>	<b>100.00%</b>	<b>984</b>	<b>102.82</b>

Sumber: BPS, Sensus Penduduk 2020

**Tabel 3.2. Penduduk menurut Kelompok Umur Per Desa/Kelurahan di Kecamatan Mirit,2020**

Desa/Kelurahan	Kelompok Umur (Tahun)				
	0 - 4	0 - 14	15 - 64	60+	65+
(1)	(2)	(3)	(4)	(5)	(6)
1 Miritpetikusan	144	439	1,138	214	147
2 Tlogodepok	211	644	1,994	397	271
3 Mirit	168	437	1,275	242	177
4 Tlogopragoto	140	434	1,358	233	149
5 Lembupurwo	359	1,034	2,912	476	315
6 Wiromartan	182	509	1,436	223	150
7 Rowo	146	451	1,267	294	206
8 Singoyudan	127	352	1,046	207	136
9 Wergonayan	166	524	1,646	344	234
10 Selotumpeng	213	674	2,044	358	221
11 Sitibentar	143	455	1,503	263	182
12 Karanggede	136	409	1,137	220	149
13 Kertodeso	241	721	2,317	558	379
14 Patukrejomulyo	97	333	889	179	122
15 Patukgawemulyo	151	446	1,291	352	241
16 Mangunranan	220	592	1,644	349	248
17 Pekutan	149	474	1,394	342	242
18 Wirogaten	259	786	2,160	442	298
19 Winong	106	307	1,041	328	233
20 Ngabean	306	872	2,610	604	420
21 Sarwogadung	182	574	1,932	499	332
22 Krubungan	76	231	827	183	113
<b>MIRIT</b>	<b>3,922</b>	<b>11,698</b>	<b>34,861</b>	<b>7,307</b>	<b>4,965</b>

Sumber: BPS, Sensus Penduduk 2020

**Tabel 3.3. Jumlah Penduduk Kecamatan Mirit Hasil Sensus Penduduk 2010 dan Sensus Penduduk 2020 dan Laju Pertumbuhan Penduduk menurut Desa/Kelurahan**

	Desa/Kelurahan	Penduduk Tahun 2010	Penduduk Tahun 2020	Laju Pertumbuhan Penduduk
	(1)	(2)	(3)	(4)
1	Miritpetikusan	1,417	1,724	2.10
2	Tlogodepok	2,505	2,909	1.56
3	Mirit	1,604	1,889	1.72
4	Tlogopragoto	1,662	1,941	1.62
5	Lembupurwo	3,420	4,261	2.38
6	Wiromartan	1,600	2,095	2.99
7	Rowo	1,502	1,924	2.72
8	Singoyudan	1,126	1,534	3.51
9	Wergonayan	1,858	2,404	2.84
10	Selotumpeng	2,318	2,939	2.59
11	Sitibentar	1,981	2,140	0.78
12	Karanggede	1,398	1,695	2.06
13	Kertodeso	3,046	3,417	1.18
14	Patukrejomulyo	1,108	1,344	2.06
15	Patukgawemulyo	1,578	1,978	2.45
16	Mangunranan	2,105	2,484	1.74
17	Pekutan	1,866	2,110	1.27
18	Wirogaten	2,700	3,244	1.95
19	Winong	1,442	1,581	0.93
20	Ngabean	3,336	3,902	1.64
21	Sarwogadung	2,721	2,838	0.42
22	Krubungan	1,073	1,171	0.88
	<b>MIRIT</b>	<b>43,366</b>	<b>51,524</b>	<b>1.82</b>

Sumber: BPS, Sensus Penduduk 2010 dan 2020

## Keberadaan Fasilitas Pendidikan



Seluruh desa di Kecamatan Mirit sudah terdapat fasilitas pendidikan setingkat sekolah dasar



6 dari 22 desa di Kecamatan Mirit sudah terdapat fasilitas pendidikan setingkat sekolah menengah pertama



3 dari 22 desa di Kecamatan Mirit sudah terdapat fasilitas pendidikan setingkat sekolah menengah atas

## Jumlah Tempat Ibadah



Di wilayah Kecamatan Mirit terdapat  
**68** buah masjid  
**202** buah musholla  
**1** buah gereja kristen

## Keberadaan Fasilitas Kesehatan

Dari 22 desa di Kecamatan Mirit  
**1** desa terdapat puskesmas  
**2** desa terdapat pustu  
**1** desa terdapat tempat praktek dokter  
**6** desa terdapat tempat praktek bidan





## **BAB IV. SOSIAL**

### **4.1. Pendidikan**

Ketersediaan sarana pendidikan yang ada di wilayah Kecamatan Mirit berpengaruh terhadap tingkat pendidikan penduduk, hal ini dikarenakan jarak tempuh dari tempat tinggal penduduk ke lokasi pendidikan akan menjadi perhitungan dalam menentukan pilihan sekolah.

Sarana pendidikan pra sekolah yang terdiri dari Pos Pendidikan Anak Usia Dini (PAUD), Kelompok Bermain (KB), Taman Kanak-Kanak (TK) dan Roudatul Atfal (RA) sudah merata di semua desa di Kecamatan Mirit. Jumlah Pos PAUD dan KB di Kecamatan Mirit tercatat sebanyak 22 unit dengan jumlah murid sebanyak 523 orang dan jumlah guru sebanyak 54 orang. Jumlah TK tercatat sebanyak 27 unit dengan jumlah murid sebanyak 578 orang dan jumlah guru sebanyak 69 orang. Jumlah RA tercatat sebanyak 5 unit dengan jumlah murid 164 orang dan jumlah guru 13 orang.

Pada jenjang Sekolah Dasar, baik yang di bawah Kementerian Pendidikan dan Kebudayaan yaitu Sekolah Dasar (SD) maupun yang dibawah Kementerian Agama yaitu Madrasah Ibtidaiyah (MI). Di Kecamatan Mirit tercatat sebanyak 32 unit SD dengan jumlah murid sebanyak 3.985 orang yang diampu oleh guru sebanyak 341 orang. Untuk jumlah MI tercatat sebanyak 4 unit dengan jumlah murid sebanyak 499 orang dan jumlah guru sebanyak 38 orang.

Pada jenjang SLTP baik Sekolah Menengah Pertama (SMP) sebanyak 2 SMP dan Madrasah Tsanawiyah (MTs) sebanyak 4 MTs, terdapat 2 SMP yang berstatus negeri yaitu SMP Negeri 1 Mirit yang berada di Desa Winong dan SMP

Negeri 2 Mirit yang berada di Desa Mirit. Untuk MTs yang semua merupakan MTs swasta berada di Desa Tlogodepok, Mirit, Mangunranan dan Pekutan.

Pada tingkatan SLTA, hanya ada 3 sekolah, SMAN 1 Mirit yang berlokasi di Desa Tlogodepok, SMK Algozali yang berlokasi di Desa Tlogopragoto dan SMK Taruna Abdi Bangsa yang berlokasi di Desa Winong. Untuk tingkatan Perguruan Tinggi di Kecamatan Mirit belum ada, sehingga bagi penduduk yang akan mengikuti pendidikan ke jenjang Perguruan Tinggi harus ke luar Kecamatan.

Disamping pendidikan formal, di Kecamatan Mirit mempunyai sarana pendidikan non formal sebanyak 4 pondok pesantren yang berlokasi di Desa Sitibentar, Desa Mangunranan, Desa Ngabean dan Desa Krubungan.

#### **4.2. Kesehatan**

Pusat Kesehatan Masyarakat, disingkat Puskesmas, adalah organisasi fungsional yang menyelenggarakan upaya kesehatan yang bersifat menyeluruh, terpadu, merata, dapat diterima dan terjangkau oleh masyarakat, dengan peran serta aktif masyarakat dan menggunakan hasil pengembangan ilmu pengetahuan dan teknologi tepat guna, dengan biaya yang dapat dipikul oleh pemerintah dan masyarakat. Upaya kesehatan tersebut diselenggarakan dengan menitikberatkan kepada pelayanan untuk masyarakat luas guna mencapai derajat kesehatan yang optimal, tanpa mengabaikan mutu pelayanan kepada perorangan

Dalam pelayanan kesehatan di Kecamatan Mirit terdapat 1 puskesmas rawat inap dan 2 puskesmas pembantu. Disamping itu juga sudah ada Posyandu di setiap desa yang secara periodik dihadiri oleh tenaga medis dari Puskesmas.

### 4.3. Lingkungan Hidup

Pada tahun 2020 di Kecamatan Mirit angka elektrisitas mencapai 99,98 persen, dari jumlah keluarga yang tercatat sebanyak 16.343 keluarga 16.341 keluarga sudah menggunakan listrik.

Dari 22 desa yang ada di Kecamatan Mirit , seluruhnya sudah terdapat penerangan jalan utama desa, walau hamper semua desa baru sebagian kecil jalan utama desa yang berpenerangan. Sedangkan untuk sumber penerangan jalan utama desa, 22 desa menggunakan listrik yang diusahakan pemerintah.

Jenis bahan bakar yang digunakan sebagian besar keluarga untuk keperluan memasak di Kecamatan Mirit adalah LPG 3 kg, walaupun di setiap desa sudah ada keluarga yang menggunakan LPG lebih dari 3 kg. Namun demikian masih ada keluarga yang menggunakan bahan bakar untuk memasak berupa kayu bakar.

Untuk cara/tempat membuang sampah sebagian besar keluarga adalah dengan cara memasukkan ke dalam lubang tanah atau dibakar. Namun masih keluarga di Kecamatan Mirit yang membuang sampah di sungai/saluran irigasi.

Untuk tempat buang air besar sebagian besar keluarga, di semua desa di Kecamatan Mirit sudah menggunakan jamban sendiri, dan untuk tempat pembuangan akhir tinjanya sudah menggunakan tangki septik.

Sedangkan untuk sumber air sebagian besar keluarga, baik untuk memasak maupun mandi/cuci, di sebagian besar desa di Kecamatan Mirit bersumber dari sumur.



#### **4.4. Keamanan dan Ketertiban**

Kondisi keamanan dan ketertiban di wilayah Kecamatan Mirit selama tahun 2020 terbilang kondusif, terbukti dengan tidak adanya tindak kejahatan maupun perkelahian massal yang terjadi.

Sedangkan kegiatan warga desa untuk menjaga keamanan dan ketertiban, di sebagian besar desa sudah mengaktifkan sistem keamanan lingkungan (siskamling) yang berasal dari inisiatif warga dan juga dilakukan pembangunan/pemeliharaan pos keamanan lingkungan serta pelaporan tamu yang menginap lebih dari 24 jam ke aparat lingkungan. Disamping itu di beberapa desa sudah dilakukan pembentukan/pengaturan regu keamanan dan Penambahan jumlah anggota hansip/linmas.

#### **4.5. Sosial lainnya**

Penduduk Kecamatan Mirit mayoritas beragama Islam, hal tersebut tergambar pula dengan jumlah bangunan tempat ibadah yang ada di wilayah ini yang didominasi oleh bangunan tempat ibadah untuk agama tersebut. Dari 271 buah tempat ibadah yang ada di wilayah ini, 270 diantaranya adalah tempat ibadah untuk penduduk yang beragama Islam, yang terdiri dari 68 buah masjid dan 202 buah surau/langgar/musholla. Sisanya adalah gereja kristen sebanyak 1 buah.

**4.1. Pendidikan**

**Tabel 4.1.1. Banyaknya Sarana Pendidikan menurut Jenisnya dan Pengelolaannya menurut Desa/Kelurahan di Kecamatan Mirit, 2020**

Desa/Kelurahan	Pos PAUD		TK		RA/BA	
	Negeri	Swasta	Negeri	Swasta	Negeri	Swasta
	(1)	(2)	(3)	(4)	(5)	(6)
1 Miritpetikusan	-	1	-	-	-	1
2 Tlogodepok	-	1	-	1	-	-
3 Mirit	-	1	-	1	-	-
4 Tlogopragoto	-	1	-	1	-	-
5 Lembupurwo	-	2	-	2	-	-
6 Wiromartan	-	1	-	1	-	-
7 Rowo	-	1	-	1	-	-
8 Singoyudan	-	-	-	1	-	-
9 Wergonayan	-	1	-	1	-	-
10 Selotumpeng	-	-	-	2	-	-
11 Sitibentar	-	1	-	1	-	1
12 Karanggede	-	1	-	1	-	-
13 Kertodeso	-	1	-	2	-	1
14 Patukrejomulyo	-	1	-	1	-	-
15 Patukgawemulyo	-	1	-	1	-	-
16 Mangunranan	-	2	-	1	-	1
17 Pekutan	-	1	-	1	-	-
18 Wirogaten	-	1	-	2	-	1
19 Winong	-	1	-	1	-	-
20 Ngabean	-	1	-	3	-	-
21 Sarwogadung	-	1	-	1	-	-
22 Krubungan	-	1	-	1	-	-
<b>MIRIT</b>	-	<b>22</b>	-	<b>27</b>	-	<b>5</b>

Sumber: BPS, Pemutakhiran Data Pembangunan Desa 2021

Lanjutan Tabel 4.1.1.

Desa/Kelurahan	SD		MI		SMP	
	Negeri	Swasta	Negeri	Swasta	Negeri	Swasta
(1)	(8)	(9)	(10)	(11)	(12)	(13)
1 Miritpetikusan	1	-	-	-	-	-
2 Tlogodepok	2	-	-	-	-	-
3 Mirit	1	-	-	-	1	-
4 Tlogopragoto	1	-	-	-	-	-
5 Lembupurwo	2	-	-	-	-	-
6 Wiromartan	1	-	-	-	-	-
7 Rowo	1	-	-	-	-	-
8 Singoyudan	1	-	-	-	-	-
9 Wergonayan	1	-	-	-	-	-
10 Selotumpeng	2	-	-	-	-	-
11 Sitibentar	1	-	-	1	-	-
12 Karanggede	1	-	-	-	-	-
13 Kertodeso	2	-	-	1	-	-
14 Patukrejomulyo	1	-	-	-	-	-
15 Patukgawemulyo	2	-	-	-	-	-
16 Mangunranan	1	-	-	1	-	-
17 Pekutan	2	-	-	-	-	-
18 Wirogaten	1	-	-	1	-	-
19 Winong	1	-	-	-	1	-
20 Ngabean	3	-	-	-	-	-
21 Sarwogadung	2	-	-	-	-	-
22 Krubungan	1	-	-	-	-	-
<b>MIRIT</b>	<b>31</b>	<b>-</b>	<b>-</b>	<b>4</b>	<b>2</b>	<b>-</b>

Sumber: BPS, Pemutakhiran Data Pembangunan Desa 2021

**Lanjutan Tabel 4.1.1.**

Desa/Kelurahan	MTs		SMA		MA		
	Negeri Swasta		Negeri Swasta		Negeri Swasta		
	(1)	(14)	(15)	(16)	(17)	(18)	(19)
1 Miritpetikusan	-	-	-	-	-	-	-
2 Tlogodepok	-	1	1	-	-	-	-
3 Mirit	-	1	-	-	-	-	-
4 Tlogopragoto	-	-	-	-	-	-	-
5 Lembupurwo	-	-	-	-	-	-	-
6 Wiromartan	-	-	-	-	-	-	-
7 Rowo	-	-	-	-	-	-	-
8 Singoyudan	-	-	-	-	-	-	-
9 Wergonayan	-	-	-	-	-	-	-
10 Selotumpeng	-	-	-	-	-	-	-
11 Sitibentar	-	-	-	-	-	-	-
12 Karanggede	-	-	-	-	-	-	-
13 Kertodeso	-	-	-	-	-	-	-
14 Patukrejomulyo	-	-	-	-	-	-	-
15 Patukgawemulyo	-	-	-	-	-	-	-
16 Mangunranan	-	1	-	-	-	-	-
17 Pekutan	-	1	-	-	-	-	-
18 Wirogaten	-	-	-	-	-	-	-
19 Winong	-	-	-	-	-	-	-
20 Ngabean	-	-	-	-	-	-	-
21 Sarwogadung	-	-	-	-	-	-	-
22 Krubungan	-	-	-	-	-	-	-
<b>MIRIT</b>	-	<b>4</b>	<b>1</b>	-	-	-	-

Sumber: BPS, Pemutakhiran Data Pembangunan Desa 2021

Lanjutan Tabel 4.1.1.

Desa/Kelurahan	SMK		Akademi/Perguruan Tinggi	
	Negeri	Swasta	Negeri	Swasta
(1)	(20)	(21)	(22)	(23)
1 Miritpetikusan	-	-	-	-
2 Tlogodepok	-	-	-	-
3 Mirit	-	-	-	-
4 Tlogopragoto	-	1	-	-
5 Lembupurwo	-	-	-	-
6 Wiromartan	-	-	-	-
7 Rowo	-	-	-	-
8 Singoyudan	-	-	-	-
9 Wergonayan	-	-	-	-
10 Selotumpeng	-	-	-	-
11 Sitibentar	-	-	-	-
12 Karanggede	-	-	-	-
13 Kertodeso	-	-	-	-
14 Patukrejomulyo	-	-	-	-
15 Patukgawemulyo	-	-	-	-
16 Mangunranan	-	-	-	-
17 Pekutan	-	-	-	-
18 Wirogaten	-	-	-	-
19 Winong	-	1	-	-
20 Ngabean	-	-	-	-
21 Sarwogadung	-	-	-	-
22 Krubungan	-	-	-	-
<b>MIRIT</b>	-	<b>2</b>	-	-

Sumber: BPS, *Permutakhiran Data Pembangunan Desa 2021*

**Tabel 4.1.2. Jumlah Pos Pendidikan Anak Usia Dini (Pos PAUD) Kelompok Bermain Murid dan Guru Dirinci Menurut Desa/Kelurahan di Kecamatan Mirit, 2020**

	Desa/Kelurahan	Sekolah	Murid	Guru	Ratio Murid/guru
	(1)	(2)	(3)	(4)	(5)
1	Miritpetikusan	1	27	3	9.0
2	Tlogodepok	1	31	1	31.0
3	Mirit	1	19	2	9.5
4	Tlogopragoto	1	29	2	14.5
5	Lembupurwo	2	28	5	5.6
6	Wiromartan	1	32	2	16.0
7	Rowo	1	26	2	13.0
8	Singoyudan	-	-	-	-
9	Wergonayan	1	31	3	10.3
10	Selotumpeng	-	-	-	-
11	Sitibentar	1	22	1	22.0
12	Karanggede	1	16	3	5.3
13	Kertodeso	1	21	4	5.3
14	Patukrejomulyo	1	19	2	9.5
15	Patukgawemuly	1	24	3	8.0
16	Mangunranan	2	50	4	12.5
17	Pekutan	1	27	3	9.0
18	Wirogaten	1	22	3	7.3
19	Winong	1	22	3	7.3
20	Ngabeian	1	32	3	10.7
21	Sarwogadung	1	26	2	13.0
22	Krubungan	1	19	3	6.3
	<b>MIRIT</b>	<b>22</b>	<b>523</b>	<b>54</b>	<b>9.7</b>

Sumber: Kementerian Pendidikan dan Kebudayaan RI  
(<https://dapo.kemdikbud.go.id/>)

**Tabel 4.1.3. Jumlah Taman Kanak-Kanak (TK), Murid, dan Guru Dirinci Per Desa/Kelurahan di Kecamatan Mirit, 2020**

Desa/Kelurahan	Sekolah	Murid	Guru	Ratio Murid/guru
(1)	(2)	(3)	(4)	(5)
1 Miritpetikusan	-	-	-	-
2 Tlogodepok	1	20	3	6.7
3 Mirit	1	40	3	13.3
4 Tlogopragoto	1	19	3	6.3
5 Lembupurwo	2	66	4	16.5
6 Wiromartan	1	27	2	13.5
7 Rowo	1	30	3	10.0
8 Singoyudan	1	17	2	8.5
9 Wergonayan	1	30	3	10.0
10 Selotumpeng	2	36	4	9.0
11 Sitibentar	1	23	3	7.7
12 Karanggede	1	21	3	7.0
13 Kertodeso	2	31	5	6.2
14 Patukrejomulyo	1	22	2	11.0
15 Patukgawemulyo	1	21	3	7.0
16 Mangunranan	1	15	3	5.0
17 Pekutan	1	32	3	10.7
18 Wirogaten	2	29	4	7.3
19 Winong	1	26	2	13.0
20 Ngabean	3	42	8	5.3
21 Sarwogadung	1	18	3	6.0
22 Krubungan	1	13	3	4.3
<b>MIRIT</b>	<b>27</b>	<b>578</b>	<b>69</b>	<b>184.2</b>

Sumber: Kementerian Pendidikan dan Kebudayaan RI

**Tabel 4.1.4. Jumlah Raodatul Athfal (RA), Murid, dan Guru Dirinci Per Desa/Kelurahan di Kecamatan Mirit, 2020**

	Desa/Kelurahan	Sekolah	Murid	Guru	Ratio Murid/guru
	(1)	(2)	(3)	(4)	(5)
1	Miritpetikusan	1	41	2	20.5
2	Tlogodepok	-	-	-	-
3	Mirit	-	-	-	-
4	Tlogopragoto	-	-	-	-
5	Lembupurwo	-	-	-	-
6	Wiromartan	-	-	-	-
7	Rowo	-	-	-	-
8	Singoyudan	-	-	-	-
9	Wergonayan	-	-	-	-
10	Selotumpeng	-	-	-	-
11	Sitibentar	1	38	2	19.0
12	Karanggede	-	-	-	-
13	Kertodeso	1	21	2	10.5
14	Patukrejomulyo	-	-	-	-
15	Patukgawemulyo	-	-	-	-
16	Mangunranan	1	32	4	8.0
17	Pekutan	-	-	-	-
18	Wirogaten	1	32	3	10.7
19	Winong	-	-	-	-
20	Ngabean	-	-	-	-
21	Sarwogadung	-	-	-	-
22	Krubungan	-	-	-	-
	<b>MIRIT</b>	<b>5</b>	<b>164</b>	<b>13</b>	<b>12.6</b>

Sumber: Kementerian Pendidikan dan Kebudayaan RI



**Tabel 4.1.5. Jumlah Sekolah Dasar (SD), Murid, dan Guru Dirinci Per Desa/Kelurahan di Kecamatan Mirit, 2020**

	Desa/Kelurahan	Sekolah	Murid	Guru	Ratio Murid/guru
	(1)	(2)	(3)	(4)	(5)
1	Miritpetikusan	1	134	9	14.89
2	Tlogodepok	2	241	21	11.48
3	Mirit	1	176	12	14.67
4	Tlogopragoto	1	159	9	17.67
5	Lembupurwo	2	349	23	15.17
6	Wiromartan	1	175	9	19.44
7	Rowo	1	147	10	14.70
8	Singoyudan	1	110	10	11.00
9	Wergonayan	1	180	11	16.36
10	Selotumpeng	2	179	18	9.94
11	Sitibentar	1	152	12	12.67
12	Karanggede	1	138	12	11.50
13	Kertodeso	2	202	24	8.42
14	Patukrejomulyo	1	133	10	13.30
15	Patukgawemulyo	2	205	21	9.76
16	Mangunranan	1	105	11	9.55
17	Pekutan	2	210	21	10.00
18	Wirogaten	2	173	22	7.86
19	Winong	1	132	12	11.00
20	Ngabean	3	327	32	10.22
21	Sarwogadung	2	261	21	12.43
22	Krubungan	1	97	11	8.82
	<b>MIRIT</b>	<b>32</b>	<b>3 985</b>	<b>341</b>	<b>11.69</b>

Sumber: Kementerian Pendidikan dan Kebudayaan RI

**Tabel 4.1.6. Jumlah Madrasah Ibtidaiyah (MI), Murid, dan Guru Dirinci Per Desa di Kecamatan Mirit, 2020**

Desa/Kelurahan	Sekolah	Murid	Guru	Ratio Murid/guru
(1)	(2)	(3)	(4)	(5)
1 Miritpetikusan	-	-	-	-
2 Tlogodepok	-	-	-	-
3 Mirit	-	-	-	-
4 Tlogopragoto	-	-	-	-
5 Lembupurwo	-	-	-	-
6 Wiromartan	-	-	-	-
7 Rowo	-	-	-	-
8 Singoyudan	-	-	-	-
9 Wergonayan	-	-	-	-
10 Selotumpeng	-	-	-	-
11 Sitibentar	1	154	11	14.00
12 Karanggede	-	-	-	-
13 Kertodeso	1	114	8	14.25
14 Patukrejomulyo	-	-	-	-
15 Patukgawemulyo	-	-	-	-
16 Mangunranan	1	114	8	14.25
17 Pekutan	-	-	-	-
18 Wirogaten	1	117	10	11.70
19 Winong	-	-	-	-
20 Ngabean	-	-	-	-
21 Sarwogadung	-	-	-	-
22 Krubungan	-	-	-	-
<b>MIRIT</b>	<b>4</b>	<b>499</b>	<b>37</b>	<b>13.49</b>

Sumber: Kementerian Agama RI  
 (<https://emispendis.kemenag.go.id/>)

**Tabel 4.1.7. Jumlah Sekolah Menengah Pertama (SMP), Murid, dan Guru Dirinci Per Desa di Kecamatan Mirit, 2020**

Desa/Kelurahan	Sekolah	Murid	Guru	Ratio Murid/guru
(1)	(2)	(3)	(4)	(5)
1 Miritpetikusan	-	-	-	-
2 Tlogodepok	-	-	-	-
3 Mirit	1	570	28	20.36
4 Tlogopragoto	-	-	-	-
5 Lembupurwo	-	-	-	-
6 Wiromartan	-	-	-	-
7 Rowo	-	-	-	-
8 Singoyudan	-	-	-	-
9 Wergonayan	-	-	-	-
10 Selotumpeng	-	-	-	-
11 Sitibentar	-	-	-	-
12 Karanggede	-	-	-	-
13 Kertodeso	-	-	-	-
14 Patukrejomulyo	-	-	-	-
15 Patukgawemulyo	-	-	-	-
16 Mangunranan	-	-	-	-
17 Pekutan	-	-	-	-
18 Wirogaten	-	-	-	-
19 Winong	1	724	33	21.94
20 Ngabean	-	-	-	-
21 Sarwogadung	-	-	-	-
22 Krubungan	-	-	-	-
<b>MIRIT</b>	<b>2</b>	<b>1,294</b>	<b>61</b>	<b>21.21</b>

Sumber: Kementerian Pendidikan dan Kebudayaan RI  
(<https://dapo.kemdikbud.go.id/>)

**Tabel 4.1.8. Jumlah Madrasah Tsanawiyah (MTs), Murid, dan Guru Dirinci Per Desa di Kecamatan Mirit, 2020**

Desa/Kelurahan	Sekolah	Murid	Guru	Ratio Murid/guru
(1)	(2)	(3)	(4)	(5)
1 Miritpetikusan	-	-	-	-
2 Tlogodepok	1	39	13	3.00
3 Mirit	1	162	29	5.59
4 Tlogopragoto	-	-	-	-
5 Lembupurwo	-	-	-	-
6 Wiromartan	-	-	-	-
7 Rowo	-	-	-	-
8 Singoyudan	-	-	-	-
9 Wergonayan	-	-	-	-
10 Selotumpeng	-	-	-	-
11 Sitibentar	-	-	-	-
12 Karanggede	-	-	-	-
13 Kertodeso	-	-	-	-
14 Patukrejomulyo	-	-	-	-
15 Patukgawemulyo	-	-	-	-
16 Mangunranan	1	203	27	7.52
17 Pekutan	1	45	17	2.65
18 Wirogaten	-	-	-	-
19 Winong	-	-	-	-
20 Ngabean	-	-	-	-
21 Sarwogadung	-	-	-	-
22 Krubungan	-	-	-	-
<b>MIRIT</b>	<b>4</b>	<b>449</b>	<b>86</b>	<b>5.22</b>

Sumber: Kementerian Agama RI  
 (<https://emispendis.kemenag.go.id/>)

**Tabel 4.1.9. Jumlah Sekolah Menengah Umum (SMU), Murid, dan Guru Dirinci Per Desa di Kecamatan Mirit, 2020**

Desa/Kelurahan	Sekolah	Murid	Guru	Ratio Murid/guru
(1)	(2)	(3)	(4)	(5)
1 Miritpetikusan	-	-	-	-
2 Tlogodepok	-	-	-	-
3 Mirit	1	485	25	19.40
4 Tlogopragoto	-	-	-	-
5 Lembupurwo	-	-	-	-
6 Wiromartan	-	-	-	-
7 Rowo	-	-	-	-
8 Singoyudan	-	-	-	-
9 Wergonayan	-	-	-	-
10 Selotumpeng	-	-	-	-
11 Sitibentar	-	-	-	-
12 Karanggede	-	-	-	-
13 Kertodeso	-	-	-	-
14 Patukrejomulyo	-	-	-	-
15 Patukgawemulyo	-	-	-	-
16 Mangunranan	-	-	-	-
17 Pekutan	-	-	-	-
18 Wirogaten	-	-	-	-
19 Winong	-	-	-	-
20 Ngabean	-	-	-	-
21 Sarwogadung	-	-	-	-
22 Krubungan	-	-	-	-
<b>MIRIT</b>	<b>1</b>	<b>485</b>	<b>25</b>	<b>19.40</b>

Sumber: Kementerian Pendidikan dan Kebudayaan RI  
(<https://dapo.kemdikbud.go.id/>)

**Tabel 4.1.10. Jumlah Madrasah Aliyah (MA), Murid, dan Guru Dirinci Per Desa di Kecamatan Mirit, 2020**

Desa/Kelurahan	Sekolah	Murid	Guru	Ratio Murid/guru
(1)	(2)	(3)	(4)	(5)
1 Miritpetikusan	-	-	-	-
2 Tlogodepok	-	-	-	-
3 Mirit	-	-	-	-
4 Tlogopragoto	-	-	-	-
5 Lembupurwo	-	-	-	-
6 Wiromartan	-	-	-	-
7 Rowo	-	-	-	-
8 Singoyudan	-	-	-	-
9 Wergonayan	-	-	-	-
10 Selotumpeng	-	-	-	-
11 Siti bentar	-	-	-	-
12 Karanggede	-	-	-	-
13 Kertodeso	-	-	-	-
14 Patukrejomulyo	-	-	-	-
15 Patukgawemulyo	-	-	-	-
16 Mangunranan	-	-	-	-
17 Pekutan	-	-	-	-
18 Wirogaten	-	-	-	-
19 Winong	-	-	-	-
20 Ngabean	-	-	-	-
21 Sarwogadung	-	-	-	-
22 Krubungan	-	-	-	-
<b>MIRIT</b>	-	-	-	-

Sumber: Kementerian Agama RI  
 (<https://emispendis.kemenag.go.id/>)

**Tabel 4.1.11. Jumlah Sekolah Menengah Kejuruan (SMK), Murid, dan Guru Dirinci Per Desa di Kecamatan Mirit , 2020**

Desa/Kelurahan	Sekolah	Murid	Guru	Ratio Murid/guru
(1)	(2)	(3)	(4)	(5)
1 Miritpetikusan	-	-	-	-
2 Tlogodepok	-	-	-	-
3 Mirit	-	-	-	-
4 Tlogopragoto	1	124	28	4.43
5 Lembupurwo	-	-	-	-
6 Wiromartan	-	-	-	-
7 Rowo	-	-	-	-
8 Singoyudan	-	-	-	-
9 Wergonayan	-	-	-	-
10 Selotumpeng	-	-	-	-
11 Sitibentar	-	-	-	-
12 Karanggede	-	-	-	-
13 Kertodeso	-	-	-	-
14 Patukrejomulyo	-	-	-	-
15 Patukgawemulyo	-	-	-	-
16 Mangunranan	-	-	-	-
17 Pekutan	-	-	-	-
18 Wirogaten	-	-	-	-
19 Winong	1	268	21	12.76
20 Ngabean	-	-	-	-
21 Sarwogadung	-	-	-	-
22 Krubungan	-	-	-	-
<b>MIRIT</b>	<b>2</b>	<b>392</b>	<b>49</b>	<b>8.00</b>

Sumber: Kementerian Pendidikan dan Kebudayaan RI  
(<https://dapo.kemdikbud.go.id/>)

**Tabel 4.1.12. Jumlah Pondok Pesantren, Santri, dan Ustadz Dirinci Per Desa di Kecamatan Mirit, 2020**

Desa/Kelurahan	Ponpes	Santri	Ustadz
(1)	(2)	(3)	(4)
1 Miritpetikusan	-	-	-
2 Tlogodepok	-	-	-
3 Mirit	-	-	-
4 Tlogopragoto	-	-	-
5 Lembupurwo	-	-	-
6 Wiromartan	-	-	-
7 Rowo	-	-	-
8 Singoyudan	-	-	-
9 Wergonayan	-	-	-
10 Selotumpeng	-	-	-
11 Sitibentar	1	96	15
12 Karanggede	-	-	-
13 Kertodeso	-	-	-
14 Patukrejomulyo	-	-	-
15 Patukgawemulyo	-	-	-
16 Mangunranan	1	62	13
17 Pekutan	-	-	-
18 Wirogaten	-	-	-
19 Winong	-	-	-
20 Ngabean	1	79	12
21 Sarwogadung	-	-	-
22 Krubungan	1	44	9
<b>MIRIT</b>	<b>4</b>	<b>281</b>	<b>49</b>

Sumber: Masing-masing Pondok Pesantren



**Tabel 4.1.13. Jumlah Tempat Peribadatan Dirinci Per Desa/Kelurahan di Kecamatan Mirit, 2020**

Desa/Kelurahan	Masjid	Musholla	Gereja	Pura	Wihara
(1)	(2)	(3)	(4)	(5)	(6)
1 Miritpetikusan	2	6	-	-	-
2 Tlogodepok	4	5	-	-	-
3 Mirit	1	7	-	-	-
4 Tlogopragoto	3	5	-	-	-
5 Lembupurwo	4	15	-	-	-
6 Wiromartan	2	6	-	-	-
7 Rowo	2	3	1	-	-
8 Singoyudan	1	3	-	-	-
9 Wergonayan	2	10	-	-	-
10 Selotumpeng	3	10	-	-	-
11 Sitibentar	2	9	-	-	-
12 Karanggede	3	5	-	-	-
13 Kertodeso	7	14	-	-	-
14 Patukrejomulyo	3	7	-	-	-
15 Patukgawemulyo	3	17	-	-	-
16 Mangunranan	4	15	-	-	-
17 Pekutan	3	11	-	-	-
18 Wirogaten	8	11	-	-	-
19 Winong	2	13	-	-	-
20 Ngabean	5	10	-	-	-
21 Sarwogadung	2	12	-	-	-
22 Krubungan	2	8	-	-	-
<b>MIRIT</b>	<b>68</b>	<b>202</b>	<b>1</b>	<b>-</b>	<b>-</b>

Sumber: KUA Kecamatan Mirit

## 4.2. Kesehatan

**Tabel 4.2.1. Banyaknya Sarana Kesehatan Menurut Jenisnya Per Desa di Kecamatan Mirit, 2020**

Desa/Kelurahan	Rumah Sakit	Rumah Sakit Bersalin	Puskesmas Rawat Inap	Puskesmas Tanpa Rawat Inap
(1)	(2)	(3)	(4)	(5)
1 Miritpetikusan	-	-	-	-
2 Tlogodepok	-	-	1	-
3 Mirit	-	-	-	-
4 Tlogopragoto	-	-	-	-
5 Lembupurwo	-	-	-	-
6 Wiromartan	-	-	-	-
7 Rowo	-	-	-	-
8 Singoyudan	-	-	-	-
9 Wergonayan	-	-	-	-
10 Selotumpeng	-	-	-	-
11 Sitibentar	-	-	-	-
12 Karanggede	-	-	-	-
13 Kertodeso	-	-	-	-
14 Patukrejomulyo	-	-	-	-
15 Patukgawemulyo	-	-	-	-
16 Mangunranan	-	-	-	-
17 Pekutan	-	-	-	-
18 Wirogaten	-	-	-	-
19 Winong	-	-	-	-
20 Ngabean	-	-	-	-
21 Sarwogadung	-	-	-	-
22 Krubungan	-	-	-	-
<b>MIRIT</b>	-	-	<b>1</b>	-

Sumber: Puskesmas Mirit

Tabel 4.2.1. Lanjutan

Desa/Kelurahan	Puskesmas Pembantu	Poliklinik/ Balai Pengobatan	Tempat Praktek Dokter	Tempat Praktek Bidan (Bidan Delima)
(1)	(2)	(3)	(4)	(5)
1 Miritpetikusan	-	-	-	-
2 Tlogodepok	-	-	-	-
3 Mirit	-	-	-	1
4 Tlogopragoto	-	-	-	-
5 Lembupurwo	-	-	-	-
6 Wiromartan	-	-	-	1
7 Rowo	-	-	-	-
8 Singoyudan	-	-	-	-
9 Wergonayan	-	-	-	-
10 Selotumpeng	-	-	-	-
11 Sitibentar	-	-	-	1
12 Karanggede	-	-	-	-
13 Kertodeso	-	-	-	-
14 Patukrejomulyo	-	-	-	-
15 Patukgawemulyo	-	-	-	-
16 Mangunranan	-	-	-	1
17 Pekutan	-	-	-	-
18 Wirogaten	-	-	-	-
19 Winong	1	-	1	-
20 Ngabean	-	-	-	1
21 Sarwogadung	1	-	-	1
22 Krubungan	-	-	-	-
<b>MIRIT</b>	<b>2</b>	<b>-</b>	<b>1</b>	<b>6</b>

Sumber: Puskesmas Mirit

Tabel 4.2.1. Lanjutan

Desa/Kelurahan	Pos Kesehatan Desa (PKD)	Polindes	Apotek	Toko Khusus Obat/Jamu
(1)	(2)	(3)	(4)	(5)
1 Miritpetikusan	1	-	-	-
2 Tlogodepok	-	-	2	-
3 Mirit	1	-	-	-
4 Tlogopragoto	-	-	-	1
5 Lembupurwo	1	-	-	-
6 Wiromartan	-	-	-	-
7 Rowo	1	-	-	-
8 Singoyudan	1	-	-	-
9 Wergonayan	1	-	-	1
10 Selotumpeng	1	-	-	-
11 Sitibentar	1	-	-	-
12 Karanggede	1	-	-	-
13 Kertodeso	1	-	-	-
14 Patukrejomulyo	1	-	-	-
15 Patukgawemulyo	1	-	-	-
16 Mangunranan	1	-	-	-
17 Pekutan	1	-	-	-
18 Wirogaten	1	-	-	-
19 Winong	-	-	-	-
20 Ngabean	1	-	-	-
21 Sarwogadung	-	-	1	-
22 Krubungan	1	-	-	-
<b>MIRIT</b>	<b>17</b>	<b>-</b>	<b>3</b>	<b>2</b>

Sumber: Puskesmas Mirit

**Tabel 4.2.2. Banyaknya Tenaga Kesehatan yang Tinggal/menetap di Desa/Kelurahan di Kecamatan Mirit, 2020**

Desa/Kelurahan	Dokter	Bidan	Tenaga Kesehatan Lainnya	Dukun Bayi
(1)	(2)	(3)	(4)	(5)
1 Miritpetikusan	-	2	1	-
2 Tlogodepok	-	1	5	2
3 Mirit	-	2	1	-
4 Tlogopragoto	-	2	1	-
5 Lembupurwo	-	-	4	-
6 Wiromartan	-	1	2	-
7 Rowo	-	1	2	-
8 Singoyudan	-	-	2	-
9 Wergonayan	-	1	1	2
10 Selotumpeng	-	1	2	1
11 Sitibentar	-	5	4	3
12 Karanggede	-	3	-	-
13 Kertodeso	-	-	-	1
14 Patukrejomulyo	-	1	-	2
15 Patukgawemulyo	-	1	2	-
16 Mangunranan	-	2	-	1
17 Pekutan	-	1	2	1
18 Wirogaten	-	2	2	-
19 Winong	1	1	4	-
20 Ngabean	-	1	1	-
21 Sarwogadung	1	2	7	-
22 Krubungan	-	1	4	1
<b>MIRIT</b>	<b>2</b>	<b>31</b>	<b>47</b>	<b>14</b>

Sumber: Puskesmas Mirit

**Tabel 4.2.3. Banyaknya Posyandu dan Posyandu Aktif dan Pos Pembinaan Terpadu (Posbindu) per Desa/Kelurahan di Kecamatan Mirit, 2020**

Desa/Kelurahan	Posyandu	Posyandu Aktif	Pos Pembinaan terpadu (Posbindu)
(1)	(2)	(3)	(4)
1 Miritpetikusan	4	4	1
2 Tlogodepok	3	3	1
3 Mirit	5	5	1
4 Tlogopragoto	5	5	1
5 Lembupurwo	4	3	1
6 Wiromartan	6	5	1
7 Rowo	4	-	1
8 Singoyudan	2	1	1
9 Wergonayan	3	4	1
10 Selotumpeng	5	5	1
11 Sitibentar	5	5	1
12 Karanggede	3	3	1
13 Kertodeso	6	6	1
14 Patukrejomulyo	3	3	1
15 Patukgawemulyo	5	5	1
16 Mangunranan	6	5	1
17 Pekutan	4	4	1
18 Wirogaten	6	6	1
19 Winong	3	3	1
20 Ngabean	6	5	1
21 Sarwogadung	4	4	1
22 Krubungan	4	4	1
<b>MIRIT</b>	<b>96</b>	<b>88</b>	<b>22</b>

Sumber: Puskesmas Mirit

**Tabel 4.2.4. Banyaknya Bayi Lahir Hidup menurut Jenis Kelamin per Desa/Kelurahan di Kecamatan Mirit, 2020**

Desa/Kelurahan	Laki-Laki	Perempuan	Laki-Laki + Perempuan
(1)	(2)	(3)	(4)
1 Miritpetikusan	13	10	23
2 Tlogodepok	19	19	38
3 Mirit	18	16	34
4 Tlogopragoto	14	15	29
5 Lembupurwo	29	30	59
6 Wiromartan	19	16	35
7 Rowo	16	11	27
8 Singoyudan	8	12	20
9 Wergonayan	16	11	27
10 Selotumpeng	21	17	38
11 Sitibentar	14	16	30
12 Karanggede	12	11	23
13 Kertodeso	22	23	45
14 Patukrejomulyo	11	10	21
15 Patukgawemulyo	11	15	26
16 Mangunranan	17	20	37
17 Pekutan	16	13	29
18 Wirogaten	24	19	43
19 Winong	9	15	24
20 Ngabean	30	31	61
21 Sarwogadung	26	23	49
22 Krubungan	7	6	13
<b>MIRIT</b>	<b>372</b>	<b>359</b>	<b>731</b>

Sumber: Puskesmas Mirit

**Tabel 4.2.5. Banyaknya Balita yang Mendapatkan Imunisasi menurut Jenis Imunisasinya Per Desa/Kelurahan di Kecamatan Mirit, 2020**

Desa/Kelurahan	Bayi Imunisasi HB 0		
	Laki-Laki	Perempuan	Laki-Laki + Perempuan
(1)	(2)	(3)	(4)
1 Miritpetikusan	14	10	24
2 Tlogodepok	17	16	33
3 Mirit	15	14	29
4 Tlogopragoto	10	22	32
5 Lembupurwo	25	28	53
6 Wiromartan	13	22	35
7 Rowo	5	9	14
8 Singoyudan	10	15	25
9 Wergonayan	11	18	29
10 Selotumpeng	23	21	44
11 Sitibentar	16	14	30
12 Karanggede	12	10	22
13 Kertodeso	21	21	42
14 Patukrejomulyo	9	18	27
15 Patukgawemulyo	9	11	20
16 Mangunranan	20	29	49
17 Pekutan	13	11	24
18 Wirogaten	24	23	47
19 Winong	15	7	22
20 Ngabean	35	27	62
21 Sarwogadung	27	25	52
22 Krubungan	12	7	19
<b>MIRIT</b>	<b>356</b>	<b>378</b>	<b>734</b>

Sumber: Puskesmas Mirit



Tabel 4.2.5. Lanjutan

Desa/Kelurahan	Bayi Imunisasi BCG		
	Laki-Laki	Perempuan	Laki-Laki + Perempuan
	(1)	(2)	(3)
1 Miritpetikusan	14	17	31
2 Tlogodepok	26	18	44
3 Mirit	12	12	24
4 Tlogopragoto	9	18	27
5 Lembupurwo	35	31	66
6 Wiromartan	14	20	34
7 Rowo	3	7	10
8 Singoyudan	10	17	27
9 Wergonayan	17	19	36
10 Selotumpeng	22	21	43
11 Sitibentar	15	14	29
12 Karanggede	12	10	22
13 Kertodeso	19	19	38
14 Patukrejomulyo	11	20	31
15 Patukgawemulyo	9	7	16
16 Mangunranan	16	20	36
17 Pekutan	17	19	36
18 Wirogaten	16	23	39
19 Winong	12	5	17
20 Ngabean	40	23	63
21 Sarwogadung	24	15	39
22 Krubungan	8	7	15
<b>MIRIT</b>	<b>361</b>	<b>362</b>	<b>723</b>

Sumber: Puskesmas Mirit

**Tabel 4.2.5. Lanjutan**

Desa/Kelurahan	Bayi Imunisasi DPT-HB-Hib3		
	Laki-Laki	Perempuan	Laki-Laki + Perempuan
(1)	(2)	(3)	(4)
1 Miritpetikusan	17	21	38
2 Tlogodepok	17	16	33
3 Mirit	33	13	46
4 Tlogopragoto	20	17	37
5 Lembupurwo	16	31	47
6 Wiromartan	18	20	38
7 Rowo	18	10	28
8 Singoyudan	25	13	38
9 Wergonayan	25	13	38
10 Selotumpeng	21	23	44
11 Sitibentar	34	11	45
12 Karanggede	22	7	29
13 Kertodeso	28	16	44
14 Patukrejomulyo	34	14	48
15 Patukgawemulyo	28	11	39
16 Mangunranan	35	17	52
17 Pekutan	32	15	47
18 Wirogaten	49	25	74
19 Winong	42	10	52
20 Ngabean	26	30	56
21 Sarwogadung	21	17	38
22 Krubungan	10	6	16
<b>MIRIT</b>	<b>571</b>	<b>356</b>	<b>927</b>

Sumber: Puskesmas Mirit

Tabel 4.2.5. Lanjutan

Desa/Kelurahan	Bayi Imunisasi POLIO 4		
	Laki-Laki	Perempuan	Laki-Laki + Perempuan
(1)	(2)	(3)	(4)
1 Miritpetikusan	13	22	35
2 Tlogodepok	19	23	42
3 Mirit	16	12	28
4 Tlogopragoto	6	14	20
5 Lembupurwo	29	29	58
6 Wiromartan	23	18	41
7 Rowo	12	8	20
8 Singoyudan	8	13	21
9 Wergonayan	16	12	28
10 Selotumpeng	23	21	44
11 Sitibentar	16	15	31
12 Karanggede	20	7	27
13 Kertodeso	19	16	35
14 Patukrejomulyo	7	16	23
15 Patukgawemulyc	10	9	19
16 Mangunranan	14	18	32
17 Pekutan	11	13	24
18 Wirogaten	12	24	36
19 Winong	12	11	23
20 Ngabean	30	25	55
21 Sarwogadung	25	15	40
22 Krubungan	11	6	17
<b>MIRIT</b>	<b>352</b>	<b>347</b>	<b>699</b>

Sumber: Puskesmas Mirit

**Tabel 4.2.5. Lanjutan**

Desa/Kelurahan	Bayi Imunisasi CAMPAK/MR		
	Laki-Laki	Perempuan	Laki-Laki + Perempuan
(1)	(2)	(3)	(4)
1 Miritpetikusan	17	15	32
2 Tlogodepok	25	18	43
3 Mirit	19	14	33
4 Tlogopragoto	12	12	24
5 Lembupurwo	38	32	70
6 Wiromartan	10	23	33
7 Rowo	18	12	30
8 Singoyudan	7	10	17
9 Wergonayan	15	8	23
10 Selotumpeng	20	21	41
11 Sitibentar	9	15	24
12 Karanggede	16	7	23
13 Kertodeso	18	18	36
14 Patukrejomulyo	8	13	21
15 Patukgawemulyo	12	11	23
16 Mangunranan	16	18	34
17 Pekutan	14	10	24
18 Wirogaten	17	19	36
19 Winong	10	11	21
20 Ngabean	27	25	52
21 Sarwogadung	26	22	48
22 Krubungan	5	6	11
<b>MIRIT</b>	<b>359</b>	<b>340</b>	<b>699</b>

Sumber: Puskesmas Mirit

**Tabel 4.2.6. Banyaknya Kasus HIV/AIDS, IMS, DPD, TB, Malaria Per Desa/Kelurahan di Kecamatan Mirit, 2020**

Desa/Kelurahan	HIV/AIDS	IMS	DBD	Diare
(1)	(2)	(3)	(4)	(5)
1 Miritpetikusan	na	na	-	36
2 Tlogodepok	na	na	-	42
3 Mirit	na	na	3	29
4 Tlogopragoto	na	na	2	12
5 Lembupurwo	na	na	-	53
6 Wiromartan	na	na	2	48
7 Rowo	na	na	8	40
8 Singoyudan	na	na	2	24
9 Wergonayan	na	na	-	24
10 Selotumpeng	na	na	-	19
11 Sitibentar	na	na	1	36
12 Karanggede	na	na	-	35
13 Kertodeso	na	na	-	52
14 Patukrejomulyo	na	na	-	12
15 Patukgawemulyo	na	na	2	19
16 Mangunranan	na	na	-	20
17 Pekutan	na	na	2	24
18 Wirogaten	na	na	1	52
19 Winong	na	na	-	16
20 Ngabean	na	na	3	13
21 Sarwogadung	na	na	-	32
22 Krubungan	na	na	-	29
<b>MIRIT</b>	<b>4</b>	<b>4</b>	<b>26</b>	<b>667</b>

Sumber: Puskesmas Mirit

**Lanjutan Tabel 4.2.6.**

Desa/Kelurahan		Hepatitis E	Malaria	Corona (COVID-19)	Lainnya
(1)	(7)	(8)	(9)	(10)	
1	Miritpetikusan	-	-	4	-
2	Tlogodepok	-	-	6	-
3	Mirit	-	-	9	-
4	Tlogopragoto	-	-	4	-
5	Lembupurwo	-	-	8	-
6	Wiromartan	-	-	-	-
7	Rowo	-	-	-	-
8	Singoyudan	-	-	-	-
9	Wergonayan	-	-	1	-
10	Selotumpeng	-	-	6	-
11	Sitibentar	-	-	2	-
12	Karanggede	-	-	5	-
13	Kertodeso	-	-	-	-
14	Patukrejomulyo	-	-	4	-
15	Patukgawemulyo	-	-	-	-
16	Mangunranan	-	-	5	-
17	Pekutan	-	-	10	-
18	Wirogaten	-	-	4	-
19	Winong	-	-	9	-
20	Ngabean	-	-	5	-
21	Sarwogadung	-	-	23	-
22	Krubungan	-	-	1	-
<b>MIRIT</b>		<b>-</b>	<b>-</b>	<b>106</b>	<b>-</b>

Sumber: Puskesmas Mirit

**Tabel 4.2.7. Banyaknya Pasangan Usia Subur PUS dan Peserta KB Aktif menurut Desa/Kelurahan di Kecamatan Mirit, 2020**

Desa/Kelurahan	Pasangan Usia Subur (PUS)	Peserta KB aktif		
		IUD	MOW	MOP
(1)	(2)	(3)	(4)	(5)
1 Miritpetikusan	287	56	5	1
2 Tlogodepok	410	23	3	-
3 Mirit	343	23	4	-
4 Tlogopragoto	310	21	5	-
5 Lembupurwo	644	18	8	3
6 Wiromartan	293	19	4	-
7 Rowo	271	25	4	-
8 Singoyudan	179	22	5	-
9 Wergonayan	358	33	4	-
10 Selotumpeng	325	19	4	-
11 Sitibentar	254	21	3	-
12 Karanggede	229	33	8	-
13 Kertodeso	440	27	5	2
14 Patukrejomulyo	191	17	4	1
15 Patukgawemulyo	245	22	6	-
16 Mangunranan	322	23	4	1
17 Pekutan	254	30	6	-
18 Wirogaten	428	31	12	-
19 Winong	175	34	4	1
20 Ngabean	507	45	16	1
21 Sarwogadung	308	27	6	-
22 Krubungan	159	10	2	-
<b>MIRIT</b>	<b>6.932</b>	<b>579</b>	<b>122</b>	<b>10</b>

Sumber: Puskesmas Mirit

**Lanjutan Tabel 4.2.7.**

Desa/Kelurahan	Peserta KB Aktif			
	Inplan	Suntikan	Pil	Kondon
(1)	(6)	(7)	(8)	(9)
1 Miritpetikusan	26	126	29	8
2 Tlogodepok	53	164	24	8
3 Mirit	49	184	30	5
4 Tlogopragoto	31	143	27	7
5 Lembupurwo	60	153	38	15
6 Wiromartan	34	113	19	6
7 Rowo	26	119	24	9
8 Singoyudan	28	81	22	10
9 Wergonayan	29	163	21	11
10 Selotumpeng	29	204	18	9
11 Sitibentar	35	116	26	9
12 Karanggede	25	102	22	9
13 Kertodeso	36	117	25	11
14 Patukrejomulyo	34	93	29	7
15 Patukgawemulyo	91	116	22	5
16 Mangunranan	39	192	36	7
17 Pekutan	88	144	31	8
18 Wirogaten	91	133	32	5
19 Winong	41	182	34	5
20 Ngabean	105	134	35	9
21 Sarwogadung	49	185	33	9
22 Krubungan	20	87	9	4
<b>MIRIT</b>	<b>1.019</b>	<b>3.051</b>	<b>586</b>	<b>176</b>

Sumber: Puskesmas Mirit



Lanjutan Tabel 4.2.7.

Desa/Kelurahan	PUS Bukan Peserta KB			
	Hamil	Ingin Anak Segera	Ingin Anak Tunda	Tidak Ingin Anak Lagi
(1)	(10)	(11)	(12)	(13)
1 Miritpetikusan	24	18	8	8
2 Tlogodepok	42	33	35	48
3 Mirit	36	26	22	12
4 Tlogopragoto	33	40	34	10
5 Lembupurwo	54	40	44	50
6 Wiromartan	39	26	12	10
7 Rowo	31	27	10	20
8 Singoyudan	23	20	8	4
9 Wergonayan	34	34	26	23
10 Selotumpeng	42	19	6	16
11 Sitibentar	34	26	10	8
12 Karanggede	25	13	3	6
13 Kertodeso	50	27	8	8
14 Patukrejomulyo	23	16	6	25
15 Patukgawemulyo	35	14	46	28
16 Mangunranan	41	21	36	40
17 Pekutan	32	13	8	16
18 Wirogaten	45	29	10	16
19 Winong	27	26	7	16
20 Ngabean	64	45	21	10
21 Sarwogadung	54	20	13	14
22 Krubungan	16	24	9	12
<b>MIRIT</b>	<b>804</b>	<b>557</b>	<b>382</b>	<b>400</b>

Sumber: Puskesmas Mirit

**Tabel 4.2.8. Banyaknya Penyandang Desabilitas menurut Desa/Kelurahan di Kecamatan Mirit, 2020**

Desa/Kelurahan	Tuna Netra (Buta)	Tuna Rungu (Tuli)	Tuna Wicara (Bisu)	Tuna Rungu- Wicara (Bisu-Tuli)
(1)	(2)	(3)	(4)	(5)
1 Miritpetikusan	1	-	-	2
2 Tlogodepok	1	-	2	-
3 Mirit	-	-	-	2
4 Tlogopragoto	-	-	1	3
5 Lembupurwo	2	3	3	3
6 Wiromartan	-	-	3	3
7 Rowo	2	3	1	1
8 Singoyudan	-	2	-	1
9 Wergonayan	-	7	3	-
10 Selotumpeng	2	3	3	2
11 Sitibentar	3	-	2	2
12 Karanggede	3	-	-	1
13 Kertodeso	2	1	2	-
14 Patukrejomulyo	-	-	-	2
15 Patukgawemulyo	-	1	3	1
16 Mangunranan	1	-	-	5
17 Pekutan	1	-	-	-
18 Wirogaten	3	-	3	-
19 Winong	-	-	1	-
20 Ngabean	1	-	-	-
21 Sarwogadung	5	-	-	-
22 Krubungan	1	-	3	-
<b>MIRIT</b>	<b>28</b>	<b>20</b>	<b>30</b>	<b>28</b>

Sumber: BPS, *Pemutakhiran Data Pembangunan Desa 2021*

Lanjutan Tabel 4.2.8.

Desa/Kelurahan	Tuna Daksa (Disabilitas Tubuh)	Tuna Grahita (keterbelakaan ngan Mental)	Tuna Laras (eks-Sakit Jiwa)	Tuna Ganda (Fisik- Mental)
(1)	(6)	(7)	(8)	(9)
1 Miritpetikusan	1	3	4	-
2 Tlogodepok	3	4	5	-
3 Mirit	1	1	3	-
4 Tlogopragoto	7	5	2	-
5 Lembupurwo	4	5	5	-
6 Wiromartan	1	3	7	-
7 Rowo	4	1	2	-
8 Singoyudan	2	-	10	-
9 Wergonayan	1	12	9	-
10 Selotumpeng	-	-	8	-
11 Sitibentar	9	2	1	3
12 Karanggede	1	-	3	-
13 Kertodeso	2	3	9	2
14 Patukrejomulyo	6	3	10	-
15 Patukgawemulyo	-	2	10	-
16 Mangunranan	4	2	10	-
17 Pekutan	1	4	8	-
18 Wirogaten	-	4	25	-
19 Winong	1	5	-	-
20 Ngabean	1	-	4	2
21 Sarwogadung	2	4	13	-
22 Krubungan	-	6	5	-
<b>MIRIT</b>	<b>51</b>	<b>69</b>	<b>153</b>	<b>7</b>

Sumber: BPS, Pemutakhiran Data Pembangunan Desa 2021

**Tabel 4.2.9. Banyaknya Penerima Kartu Perlindungan Sosial, Penerima BPNT, PKH, BLT DD menurut Desa/Kelurahan di Kecamatan Mirit, 2020**

Desa/Kelurahan		Rumah Tangga Penerima KPS	Penerima BPNT Tahun 2019	Penerima PKH Tahun 2019	Penerima BLT Dana Desa Tahun 2020
(1)	(2)	(3)	(4)	(5)	
1	Miritpetikusan	153	129	72	67
2	Tlogodepok	270	221	113	51
3	Mirit	139	111	64	135
4	Tlogopragoto	192	210	101	152
5	Lembupurwo	374	303	165	132
6	Wiromartan	144	131	80	85
7	Rowo	162	126	68	94
8	Singoyudan	151	119	72	70
9	Wergonayan	273	206	89	109
10	Selotumpeng	322	214	129	90
11	Sitibentar	205	192	120	119
12	Karanggede	155	127	67	104
13	Kertodeso	300	236	145	174
14	Patukrejomulyo	112	113	81	95
15	Patukgawemulyo	193	175	127	77
16	Mangunranan	214	165	146	79
17	Pekutan	129	101	107	90
18	Wirogaten	241	193	154	148
19	Winong	124	120	82	81
20	Ngabean	260	243	197	117
21	Sarwogadung	203	210	143	140
22	Krubungan	100	103	78	117
<b>MIRIT</b>		<b>4.416</b>	<b>3.748</b>	<b>2.400</b>	<b>2.326</b>

Sumber: Kantor Kecamatan Mirit

### 4.3. Lingkungan Hidup

**Tabel 4.3.1. Banyaknya Keluarga Pengguna dan Bukan Pengguna Listrik Menurut Desa di Kecamatan Mirit, 2020**

Desa/Kelurahan	Pengguna Listrik			Bukan Listrik/ Sentir
	PLN	Non PLN	Jumlah	
(1)	(2)	(3)	(4)	(5)
1 Miritpetikusan	567	-	567	-
2 Tlogodepok	1 005	-	1 005	-
3 Mirit	659	-	659	-
4 Tlogopragoto	623	-	623	-
5 Lembupurwo	1 347	-	1 347	-
6 Wiromartan	713	-	713	-
7 Rowo	633	-	633	-
8 Singoyudan	526	-	526	-
9 Wergonayan	743	-	743	-
10 Selotumpeng	874	-	874	-
11 Sitibentar	720	-	720	-
12 Karanggede	495	-	495	-
13 Kertodeso	1 056	-	1 056	-
14 Patukrejomulyo	430	-	430	1
15 Patukgawemulyo	654	-	654	-
16 Mangunranan	730	-	730	-
17 Pekutan	654	-	654	-
18 Wirogaten	992	-	992	-
19 Winong	545	-	545	-
20 Ngabean	1 118	-	1 118	-
21 Sarwogadung	872	-	872	1
22 Krubungan	387	-	387	-
<b>MIRIT</b>	<b>16 343</b>	<b>-</b>	<b>16 343</b>	<b>2</b>

Sumber: BPS, Pemutakhiran Data Pembangunan Desa 2021

**Tabel 4.3.2. Banyaknya Desa Menurut Keberadaan Penerangan Jalan Utama Desa di Kecamatan Mirit, 2020**

Desa/Kelurahan	Ada Sebagian Besar	Ada Sebagian Kecil	Tidak Ada
(1)	(2)	(3)	(4)
1 Miritpetikusan	-	1	-
2 Tlogodepok	-	1	-
3 Mirit	-	1	-
4 Tlogopragoto	-	1	-
5 Lembupurwo	1	-	-
6 Wiromartan	-	1	-
7 Rowo	-	1	-
8 Singoyudan	-	1	-
9 Wergonayan	-	1	-
10 Selotumpeng	-	1	-
11 Sitibentar	-	1	-
12 Karanggede	-	1	-
13 Kertodeso	-	1	-
14 Patukrejomulyo	-	1	-
15 Patukgawemulyc	-	1	-
16 Mangunranan	-	1	-
17 Pekutan	1	-	-
18 Wirogaten	-	1	-
19 Winong	1	-	-
20 Ngabean	-	1	-
21 Sarwogadung	1	-	-
22 Krubungan	-	1	-
<b>MIRIT</b>	<b>4</b>	<b>18</b>	<b>-</b>

Sumber: BPS, Pemutakhiran Data Pembangunan Desa 2021

**Tabel 4.3.3. Banyaknya Desa/Kelurahan Menurut Bahan Bakar Utama Untuk Memasak Sebagian besar Keluarga di Kecamatan Mirit, 2020**

Desa/Kelurahan	Gas Kota	LPG 3 Kg	LPG	Minyak Tanah	Kayu Bakar	Lainnya
			Lebih dari 3 Kg			
(1)	(2)	(3)	(4)	(5)	(6)	(7)
1 Miritpetikusan	-	1	-	-	-	-
2 Tlogodepok	-	1	-	-	-	-
3 Mirit	-	1	-	-	-	-
4 Tlogopragoto	-	1	-	-	-	-
5 Lembupurwo	-	1	-	-	-	-
6 Wiromartan	-	1	-	-	-	-
7 Rowo	-	1	-	-	-	-
8 Singoyudan	-	1	-	-	-	-
9 Wergonayan	-	1	-	-	-	-
10 Selotumpeng	-	1	-	-	-	-
11 Sitibentar	-	1	-	-	-	-
12 Karanggede	-	1	-	-	-	-
13 Kertodeso	-	1	-	-	-	-
14 Patukrejomulyo	-	1	-	-	-	-
15 Patukgawemulyc	-	1	-	-	-	-
16 Mangunranan	-	1	-	-	-	-
17 Pekutan	-	1	-	-	-	-
18 Wirogaten	-	1	-	-	-	-
19 Winong	-	1	-	-	-	-
20 Ngabean	-	1	-	-	-	-
21 Sarwogadung	-	1	-	-	-	-
22 Krubungan	-	1	-	-	-	-
<b>MIRIT</b>	-	<b>22</b>	-	-	-	-

Sumber: BPS, *Pemutakhiran Data Pembangunan Desa 2021*

**Tabel 4.3.4. Banyaknya Desa/ Kelurahan Menurut Sumber Air Minum Sebagian Besar Keluarga di Kecamatan Mirit, 2020**

Desa/Kelurahan	Air Kemasan	Air Isi Ulang	Ledeng Dengan Meteran	Ledeng Dengan Tanpa Meteran	Sumur Bor/Pompa
(1)	(2)	(3)	(4)	(5)	(6)
1 Miritpetikusan	-	-	-	-	1
2 Tlogodepok	-	-	-	-	1
3 Mirit	-	-	-	-	1
4 Tlogopragoto	-	-	-	-	1
5 Lembupurwo	-	-	-	-	1
6 Wiromartan	-	-	-	-	1
7 Rowo	-	-	-	-	1
8 Singoyudan	-	-	-	-	1
9 Wergonayan	-	-	-	-	1
10 Selotumpeng	-	-	-	-	1
11 Sitibentar	-	-	-	-	1
12 Karanggede	-	1	-	-	-
13 Kertodeso	-	1	-	-	1
14 Patukrejomulyo	-	1	-	-	-
15 Patukgawemulyo	-	1	-	-	-
16 Mangunranan	-	-	-	-	1
17 Pekutan	-	-	-	-	1
18 Wirogaten	-	1	-	-	-
19 Winong	-	-	-	-	1
20 Ngabean	-	-	-	-	1
21 Sarwogadung	-	-	-	-	1
22 Krubungan	-	-	-	-	1
<b>MIRIT</b>	-	<b>5</b>	-	-	<b>18</b>

Sumber: BPS, Pemutakhiran Data Pembangunan Desa 2021



Lanjutan Tabel 4.3.4.

	Desa/Kelurahan	Mata Air	Air		
			Sungai/Danu /Kolam/Waduk/ Embung	Air Hujan	Lainnya
	(1)	(7)	(8)	(9)	(10)
1	Miritpetikusan	-	-	-	-
2	Tlogodepok	-	-	-	-
3	Mirit	-	-	-	-
4	Tlogopragoto	-	-	-	-
5	Lembupurwo	-	-	-	-
6	Wiromartan	-	-	-	-
7	Rowo	-	-	-	-
8	Singoyudan	-	-	-	-
9	Wergonayan	-	-	-	-
10	Selotumpeng	-	-	-	-
11	Sitibentar	-	-	-	-
12	Karanggede	-	-	-	-
13	Kertodeso	-	-	-	-
14	Patukrejomulyo	-	-	-	-
15	Patukgawemulyo	-	-	-	-
16	Mangunranan	-	-	-	-
17	Pekutan	-	-	-	-
18	Wirogaten	-	-	-	-
19	Winong	-	-	-	-
20	Ngabean	-	-	-	-
21	Sarwogadung	-	-	-	-
22	Krubungan	-	-	-	-
	<b>MIRIT</b>	-	-	-	-

Sumber: BPS, Pemutakhiran Data Pembangunan Desa 2021

## Jenis Lahan Pertanian Kecamatan Mirit



## Jenis Komoditi Pertanian

### Tanaman Pangan

Padi sawah  
Jagung  
Kacang Tanah

### Hortikultura

Cabai Merah Keriting  
Cabai Rawit  
Semangka

### Perkebunan

Kelapa

### Kehutanan

Bambu  
Akasia  
Mahoni

### Peternakan

Sapi Potong  
Ayam kampung  
Itik

### Perikanan budidaya

Lele  
Nila  
Udang Faname



## **BAB VI. PERTANIAN**

### **5.1. Lahan dan Keluarga Pertanian**

Ekonomi Kecamatan Mirit masih sangat bergantung pada sektor pertanian, terlihat dari luas lahan sawah yang ada di wilayah ini yang mencapai 63,33 persen dari luas wilayah kecamatan. Luas ladang mencapai 25,28 persen yang sebagian besar di dominasi desa-desa di bagian selatan Kecamatan Mirit.

Selain dari pada itu jumlah keluarga pertanian di wilayah ini masih cukup besar, yaitu sekitar 90,13 persen dari total jumlah keluarga yang tercatat.

### **5.2. Tanaman Pangan**

Dari data tercatat bahwa di setiap desa di wilayah ini ada keluarga pertanian yang mengusahakan tanaman pangan, bahkan secara umum jumlahnya mencapai sekitar 60 persen dari total jumlah keluarga pertanian.

Sedang produk pertanian tanaman pangan yang paling banyak diusahakan adalah padi sawah, kacang hijau, dan jagung hibrida.

### **5.3. Hortikultura**

Keluarga pertanian yang mengusahakan tanaman hortikultura terdapat di sebagian besar desa di wilayah ini, walau jumlahnya kurang dari 25 persen dari total jumlah keluarga pertanian.

Jenis tanaman hortikultura yang ada di Kecamatan Mirit antara lain: pisang, cabai rawit, dan kangkung.

#### 5.4. Perkebunan

Keluarga pertanian yang mengusahakan tanaman perkebunan terdapat di beberapa desa di wilayah ini, dan jumlahnya kurang dari 25 persen dari total jumlah keluarga pertanian.

Jenis tanaman perkebunan yang ditanam di Kecamatan Mirit adalah kelapa.

#### 5.5. Kehutanan

Keluarga pertanian yang mengusahakan tanaman kehutanan terdapat di sebagian besar desa di wilayah ini, walau jumlahnya kurang dari 25 persen dari total jumlah keluarga pertanian.

Jenis tanaman kehutanan yang umum diusahakan di wilayah Kecamatan Mirit antara lain: sengon/jeunjeung/albazia, bambu, dan jati. Selain hasil hutan yang berupa kayu, di wilayah ini juga cukup banyak diusahakan tanaman kehutanan non kayu, yaitu jenitri.

#### 5.6. Peternakan

Keluarga pertanian yang mengusahakan ternak/unggas terdapat di seluruh desa di wilayah ini, dan jumlahnya berkisar 25-60 persen dari total jumlah keluarga pertanian.

Jenis ternak/unggas yang umum diusahakan keluarga pertanian di Kecamatan Mirit antara lain: ayam kampung, sapi potong, kambing potong dan itik .

Untuk ternak sapi potong hanya terdapat di seluruh desa di wilayah kecamatan ini, dengan jumlah yang bervariasi di tiap desanya. Total jumlah sapi potong di Kecamatan Mirit pada tahun 2020 tercatat sebanyak 10.655 ekor.

## **5.6. Perikanan**

Pada tahun 2020 tercatat keluarga pertanian yang menjadi nelayan/penangkap ikan, hanya terdapat di 5 desa, jumlahnya pun tidak sampai 25 persen dari jumlah keluarga pertanian. Umumnya mereka melakukan kegiatan penangkapan ikan di sungai-sungai. Sedangkan jenis ikan yang ditangkap adalah gabus, lele, dan belanak. Hanya di Desa Brecong yang terdapat nelayan yang mencari ikan di laut, dengan jenis ikan tangkapan utama adalah tuna mata besar dan kakap putih.

Kegiatan budidaya ikan oleh keluarga pertanian terdapat di sebagian desa, namun demikian jumlah keluarga budidaya ikan tidak mencapai 25 persen dari jumlah keluarga pertanian. Budidaya ikan umumnya dilakukan dalam kolam dan jenis ikan yang dibudidayakan adalah lele, nila, dan gurami.

### 5.1. Lahan dan Keluarga Pertanian

**Tabel 5.1.1. Luas Wilayah menurut Lahan Sawah dan Non Sawah per Desa di Kecamatan Mirit, 2020**

Desa/Kelurahan	Lahan Sawah (Ha)	Lahan bukan sawah (Ha)	Jumlah (Ha)
(1)	(2)	(3)	(4)
1 Miritpetikusan	-	183,55	183,55
2 Tlogodepok	-	282,39	282,39
3 Mirit	3,33	145,48	148,81
4 Tlogopragoto	-	145,98	145,98
5 Lembupurwo	-	595,88	595,88
6 Wiromartan	-	256,83	256,83
7 Rowo	144,82	13,16	157,97
8 Singoyudan	119,87	57,91	177,78
9 Wergonayan	119,74	98,23	217,97
10 Selotumpeng	149,60	91,37	240,97
11 Sitibentar	134,45	134,06	268,51
12 Karanggede	110,67	74,31	184,98
13 Kertodeso	118,90	179,76	298,66
14 Patukrejomulyo	111,49	45,38	156,87
15 Patukgawemulyo	151,02	85,95	236,97
16 Mangunranan	76,55	118,20	194,75
17 Pekutan	84,32	131,57	215,88
18 Wirogaten	293,57	87,21	380,78
19 Winong	48,97	118,95	167,92
20 Ngabean	180,03	176,91	356,94
21 Sarwogadung	116,65	144,32	260,97
22 Krubungan	66,03	37,89	103,91
<b>MIRIT</b>	<b>2.030,00</b>	<b>3.205,27</b>	<b>5.235,27</b>

Sumber: Pemerintah Desa

**Tabel 5.1.2. Luas Lahan Pertanian menurut Lahan Sawah dan Pertanian Bukan Sawah per Desa di Kecamatan Mirit, 2020**

Desa/Kelurahan	Lahan Sawah (Ha)		Lahan Pertanian Bukan Sawah
	Irigasi	Non Irigasi	
(1)	(2)	(3)	(4)
1 Miritpetikusan	-	-	79,47
2 Tlogodepok	-	-	174,53
3 Mirit	-	3,33	65,41
4 Tlogopragoto	-	-	75,22
5 Lembupurwo	-	-	324,32
6 Wiromartan	-	-	167,02
7 Rowo	-	144,82	-
8 Singoyudan	-	119,87	-
9 Wergonayan	19,00	100,74	23,39
10 Selotumpeng	20,00	129,60	25,88
11 Sitibentar	30,00	104,45	-
12 Karanggede	85,00	25,67	35,00
13 Kertodeso	90,00	28,90	70,65
14 Patukrejomulyo	82,00	29,49	-
15 Patukgawemulyo	151,02	-	17,18
16 Mangunranan	65,00	11,55	36,28
17 Pekutan	80,00	4,32	60,65
18 Wirogaten	240,00	53,57	0,11
19 Winong	35,42	13,55	29,76
20 Ngabean	130,00	50,03	91,65
21 Sarwogadung	116,65	-	47,24
22 Krubungan	66,03	-	-
<b>MIRIT</b>	<b>1.210,12</b>	<b>819,89</b>	<b>1.323,76</b>

Sumber: Pemerintah Desa



**Tabel 5.1.3. Luas Lahan Kering Menurut Desa/Kelurahan per Desa di Kecamatan Mirit, 2020**

Desa/Kelurahan	Lahan Kering (Ha)			
	Ladang	Rumah dan Pekarangan	Lainnya	Jumlah
(1)	(2)	(3)	(4)	(5)
1 Miritpetikusan	79,47	62,37	41,71	183,55
2 Tlogodepok	174,53	95,85	12,01	282,39
3 Mirit	65,41	70,08	9,99	145,48
4 Tlogopragoto	75,22	59,48	11,28	145,98
5 Lembupurwo	324,32	158,18	113,37	595,87
6 Wiromartan	167,02	77,42	12,39	256,83
7 Rowo	-	9,99	3,17	13,16
8 Singoyudan	-	55,53	2,38	57,91
9 Wergonayan	23,39	72,30	2,54	98,23
10 Selotumpeng	25,88	64,81	0,68	91,37
11 Sitibentar	-	75,79	58,27	134,06
12 Karanggede	35,00	38,31	1,00	74,31
13 Kertodeso	70,65	70,24	38,87	179,76
14 Patukrejomulyo	-	40,31	5,07	45,38
15 Patukgawemulyo	17,18	63,19	5,58	85,95
16 Mangunranan	36,28	74,07	7,85	118,20
17 Pekutan	60,65	58,42	12,50	131,57
18 Wirogaten	0,11	79,91	7,19	87,21
19 Winong	29,76	85,64	3,55	118,95
20 Ngabean	91,65	81,43	3,83	176,91
21 Sarwogadung	47,24	83,63	13,45	144,32
22 Krubungan	-	37,06	0,82	37,88
<b>MIRIT</b>	<b>1.323,76</b>	<b>1.514,01</b>	<b>367,50</b>	<b>3.205,27</b>

Sumber: Pemerintah Desa

**Tabel 5.1.4. Jumlah Keluarga dan Keluarga Pertanian per Desa di Kecamatan Mirit, 2020**

Desa/Kelurahan	Jumlah Keluarga	Jumlah Keluarga Pertanian	Prosentase Keluarga Pertanian
(1)	(2)	(3)	(4)
1 Miritpetikusan	567	517	91,18
2 Tlogodepok	1 005	931	92,64
3 Mirit	659	627	95,14
4 Tlogopragoto	623	583	93,58
5 Lembupurwo	1 347	1.185	87,97
6 Wiromartan	713	623	87,38
7 Rowo	633	547	86,41
8 Singoyudan	526	485	92,21
9 Wergonayan	743	669	90,04
10 Selotumpeng	874	811	92,79
11 Sitibentar	720	648	90,00
12 Karanggede	495	433	87,47
13 Kertodeso	1 056	997	94,41
14 Patukrejomulyo	431	404	93,74
15 Patukgawemulyo	654	599	91,59
16 Mangunranan	730	645	88,36
17 Pekutan	654	604	92,35
18 Wirogaten	992	936	94,35
19 Winong	545	517	94,86
20 Ngabean	1 118	989	88,46
21 Sarwogadung	873	636	72,85
22 Krubungan	387	346	89,41
<b>MIRIT</b>	<b>16.345</b>	<b>14.732</b>	<b>90,13</b>

Sumber: Pemerintah Desa

## 5.2. Tanaman Pangan

Tabel 5.2.1. Luas Panen dan prodsi Padi Sawah dan Padi Ladang menurut Desa/Kelurahan di Kecamatan Mirit , 2020

Desa/Kelurahan	Padi Sawah		Padi Ladang	
	Luas Panen (Ha)	Produksi (Ton)	Luas Panen (Ha)	Produksi (Ton)
(1)	(2)	(3)	(4)	(5)
1 Miritpetikusan	-		38,40	130,56
2 Tlogodepok	-		39,90	135,66
3 Mirit	4,00	15,70	19,30	65,62
4 Tlogopragoto	-		18,20	61,88
5 Lembupurwo	-		17,50	59,50
6 Wiromartan	-		16,70	56,78
7 Rowo	289,64	1.288,90	-	-
8 Singoyudan	335,64	1.762,09	-	-
9 Wergonayan	203,56	824,41	-	-
10 Selotumpeng	254,32	1.004,56	8,50	28,90
11 Sitibentar	201,68	796,62	-	-
12 Karanggede	221,34	984,96	-	-
13 Kertodeso	237,80	1.058,21	-	-
14 Patukrejomulyo	222,98	1.148,35	-	-
15 Patukgawemulyo	302,04	1.555,51	-	-
16 Mangunranan	153,10	711,92	-	-
17 Pekutan	168,64	767,31	-	-
18 Wirogaten	587,14	3.082,49	-	-
19 Winong	97,94	514,19	-	-
20 Ngabean	360,06	1.746,29	-	-
21 Sarwogadung	233,30	1.131,51	-	-
22 Krubungan	132,06	640,49	-	-
<b>MIRIT</b>	<b>4.005,23</b>	<b>19.033,49</b>	<b>158,50</b>	<b>538,90</b>

Sumber: BPP Pertanian Kecamatan Mirit

**Tabel 5.2.2. Luas Panen dan Produksi Palawija Komoditas Jagung dan Kacang Tanah menurut Desa/Keluraha di Kecamatan Mirit, 2020**

Desa/Kelurahan	Jagung		Kacang Tanah	
	Luas Panen (Ha)	Produksi (Ton)	Luas Panen (Ha)	Produksi (Ton)
(1)	(2)	(3)	(4)	(5)
1 Miritpetikusan	42,00	277,20	3,25	4,55
2 Tlogodepok	63,00	415,80	6,25	8,75
3 Mirit	39,00	257,40	2,20	3,08
4 Tlogopragoto	37,60	248,16	3,60	5,04
5 Lembupurwo	73,60	485,76	3,40	4,76
6 Wiromartan	54,00	356,40	2,80	3,92
7 Rowo	6,50	42,90	-	-
8 Singoyudan	9,40	62,04	1,10	1,54
9 Wergonayan	5,20	34,32	1,80	2,52
10 Selotumpeng	11,70	77,22	4,30	6,02
11 Sitibentar	14,30	94,38	8,30	11,62
12 Karanggede	3,80	25,08	0,90	1,26
13 Kertodeso	2,50	16,50	1,30	1,82
14 Patukrejomulyo	-	-	-	-
15 Patukgawemulyo	-	-	-	-
16 Mangunranan	4,80	31,68	2,85	3,99
17 Pekutan	4,60	30,36	2,75	3,85
18 Wirogaten	1,20	7,92		-
19 Winong	9,30	61,38	0,30	0,42
20 Ngabean	2,10	13,86	0,60	0,84
21 Sarwogadung	2,40	15,84		-
22 Krubungan	-	-		-
<b>MIRIT</b>	<b>387,00</b>	<b>2.554,20</b>	<b>45,70</b>	<b>63,98</b>

Sumber: BPP Pertanian Kecamatan Mirit

### 5.3. Hortikultura

**Tabel 5.3.1. Luas Panen dan Produksi Holtikultura Komoditas Cabai Merah dan Cabai Rawit menurut Desa/Kelurahan di Kecamatan Mirit, 2020**

Desa/Kelurahan	Cabai Merah		Cabai Rawit	
	Luas Panen (Ha)	Produksi (Ton)	Luas Panen (Ha)	Produksi (Ton)
(1)	(2)	(3)	(4)	(5)
1 Miritpetikusan	6,30	13,23	9,30	22,32
2 Tlogodepok	8,40	17,64	10,30	24,72
3 Mirit	5,50	11,55	8,40	20,16
4 Tlogopragoto	5,30	11,13	7,60	18,24
5 Lembupurwo	12,40	26,04	16,40	39,36
6 Wiromartan	6,80	14,28	11,70	28,08
7 Rowo	1,20	2,52	1,30	3,12
8 Singoyudan	1,40	2,94	0,60	1,44
9 Wergonayan	1,00	2,10	1,60	3,84
10 Selotumpeng	1,40	2,94	1,20	2,88
11 Sitibentar	2,60	5,46	1,10	2,64
12 Karanggede	0,60	1,26	-	-
13 Kertodeso	1,40	2,94	-	-
14 Patukrejomulyo	0,50	1,05	-	-
15 Patukgawemulyo	0,80	1,68	-	-
16 Mangunranan	1,10	2,31	0,60	1,44
17 Pekutan	0,90	1,89	0,70	1,68
18 Wirogaten	1,20	2,52	-	-
19 Winong	0,50	1,05	0,30	0,72
20 Ngabean	0,60	1,26	0,60	1,44
21 Sarwogadung	0,40	0,84	-	-
22 Krubungan	0,30	0,63	-	-
<b>MIRIT</b>	<b>60,60</b>	<b>127,26</b>	<b>71,70</b>	<b>172,08</b>

Sumber: BPP Pertanian Kecamatan Mirit

**Tabel 5.3.2. Luas Panen dan Produksi Holtikultura Komoditas Semangka dan Melon menurut desa/Kelurahan di Kecamatan Mirit, 2020**

Desa/Kelurahan	Semangka		Melon	
	Luas Panen (Ha)	Produksi (Ton)	Luas Panen (Ha)	Produksi (Ton)
(1)	(2)	(3)	(4)	(5)
1 Miritpetikusan	32,00	211,20	13,25	58,30
2 Tlogodepok	33,00	217,80	16,25	71,50
3 Mirit	39,00	257,40	12,20	53,68
4 Tlogopragoto	37,60	248,16	13,60	59,84
5 Lembupurwo	43,60	287,76	33,40	146,96
6 Wiromartan	24,00	158,40	22,80	100,32
7 Rowo	-	-	-	-
8 Singoyudan	-	-	-	-
9 Wergonayan	-	-	-	-
10 Selotumpeng	-	-	-	-
11 Sitibentar	-	-	-	-
12 Karanggede	-	-	-	-
13 Kertodeso	-	-	-	-
14 Patukrejomulyo	-	-	-	-
15 Patukgawemulyo	-	-	-	-
16 Mangunranan	-	-	-	-
17 Pekutan	-	-	-	-
18 Wirogaten	-	-	-	-
19 Winong	-	-	-	-
20 Ngabean	-	-	-	-
21 Sarwogadung	-	-	-	-
22 Krubungan	-	-	-	-
<b>MIRIT</b>	<b>209,20</b>	<b>1.380,72</b>	<b>111,50</b>	<b>490,60</b>

Sumber: BPP Pertanian Kecamatan Mirit

### 5.3. Peternakan

**Tabel 5.3.1. Keberadaan Keluarga yang Beternak Ternak/Unggas dan Prosentase Terhadap Keluarga Pertanian per Desa di Kecamatan Mirit, 2020**

Desa/Kelurahan	Keberadaan	Prosentase Terhadap Keluarga Pertanian
(1)	(2)	(3)
1 Miritpetikusan	Ada	> 60%
2 Tlogodepok	Ada	> 60%
3 Mirit	Ada	> 60%
4 Tlogopragoto	Ada	> 60%
5 Lembupurwo	Ada	> 60%
6 Wiromartan	Ada	> 60%
7 Rowo	Ada	> 60%
8 Singoyudan	Ada	> 60%
9 Wergonayan	Ada	> 60%
10 Selotumpeng	Ada	> 60%
11 Sitibentar	Ada	25 - 60%
12 Karanggede	Ada	25 - 60%
13 Kertodeso	Ada	25 - 60%
14 Patukrejomulyo	Ada	25 - 60%
15 Patukgawemulyo	Ada	25 - 60%
16 Mangunranan	Ada	25 - 60%
17 Pekutan	Ada	25 - 60%
18 Wirogaten	Ada	25 - 60%
19 Winong	Ada	25 - 60%
20 Ngabean	Ada	25 - 60%
21 Sarwogadung	Ada	25 - 60%
22 Krubungan	Ada	25 - 60%

**MIRIT**

**Sumber: Kantor Poskeswan Kecamatan Mirit**

**Tabel 5.3.2. Populasi Peternakan dan Jenis Ternak yang Diusahakan di Kecamatan Mirit, 2020**

Desa/Kelurahan	Sapi Potong	Sapi Perah	Kerbau	Kuda
(1)	(2)	(3)	(4)	(5)
1 Miritpetikusan	267	-	-	1
2 Tlogodepok	431	-	-	-
3 Mirit	278	-	-	-
4 Tlogopragoto	215	-	-	2
5 Lembupurwo	445	-	-	-
6 Wiromartan	364	-	-	-
7 Rowo	238	-	-	2
8 Singoyudan	272	-	-	2
9 Wergonayan	481	-	-	3
10 Selotumpeng	427	-	-	-
11 Sitibentar	251	-	-	-
12 Karanggede	53	-	-	1
13 Kertodeso	204	-	-	1
14 Patukrejomulyo	63	-	-	1
15 Patukgawemulyo	226	-	-	1
16 Mangunranan	53	-	-	-
17 Pekutan	61	-	6	2
18 Wirogaten	63	-	-	-
19 Winong	73	-	7	5
20 Ngabean	84	-	-	3
21 Sarwogadung	36	-	-	2
22 Krubungan	27	-	1	-
<b>MIRIT</b>	<b>4.612</b>	<b>-</b>	<b>14</b>	<b>26</b>

Sumber: Kantor Poskeswan Kecamatan Mirit



Lanjutan Tabel 5.3.2.

Desa/Kelurahan	Kambing	Domba	Babi	Kelinci
(1)	(2)	(3)	(4)	(5)
1 Miritpetikusan	143	52	-	58
2 Tlogodepok	142	125	-	103
3 Mirit	137	63	-	85
4 Tlogopragoto	116	36	-	57
5 Lembupurwo	110	38	-	66
6 Wiromartan	101	43	-	72
7 Rowo	91	32	-	33
8 Singoyudan	106	49	-	67
9 Wergonayan	88	14	-	102
10 Selotumpeng	93	32	-	65
11 Sitibentar	93	43	-	133
12 Karanggede	98	58	-	103
13 Kertodeso	124	54	-	119
14 Patukrejomulyo	95	52	-	88
15 Patukgawemulyo	82	65	-	67
16 Mangunranan	104	73	-	89
17 Pekutan	121	54	-	72
18 Wirogaten	85	68	-	116
19 Winong	93	11	-	103
20 Ngabean	110	51	-	118
21 Sarwogadung	133	51	-	98
22 Krubungan	67	46	-	67
<b>MIRIT</b>	<b>2.332</b>	<b>1.110</b>	<b>-</b>	<b>1.881</b>

Sumber: Kantor Poskeswan Kecamatan Mirit

**Tabel 5.3.3. Populasi Ternakan dan Jenis Unggas yang Diusahakan menurut Desa/Kelurahan di Kecamatan Mirit, 2020**

Desa/Kelurahan	Ayam Kampung	Ayam Pedaging	Itik	Itik Manila
(1)	(2)	(3)	(4)	(5)
1 Miritpetikusan	5.372	-	195	102
2 Tlogodepok	7.146	30.000	169	133
3 Mirit	5.234	20.000	238	86
4 Tlogopragoto	6.776	-	162	88
5 Lembupurwo	10.585	40.000	138	113
6 Wiromartan	7.316	20.000	154	124
7 Rowo	4.883	-	678	89
8 Singoyudan	5.368	-	661	118
9 Wergonayan	8.532	-	591	98
10 Selotumpeng	9.211	-	732	105
11 Sitibentar	6.389	-	281	124
12 Karanggede	4.821	10.000	1.781	104
13 Kertodeso	7.966	-	1.937	117
14 Patukrejomulyo	3.978	-	986	118
15 Patukgawemulyc	5.289	-	1.079	103
16 Mangunranan	6.782	-	1.132	97
17 Pekutan	5.897	-	1.711	89
18 Wirogaten	9.218	-	1.647	148
19 Winong	5.855	-	940	98
20 Ngabean	9.574	-	1.852	156
21 Sarwogadung	7.978	-	1.964	178
22 Krubungan	4.773	-	924	74
<b>MIRIT</b>	<b>148.943</b>	<b>120.000</b>	<b>19.952</b>	<b>2.462</b>

Sumber: Kantor Poskeswan Kecamatan Mirit

**Tabel 5.3.4. Banyaknya Hewan Qurban yang di Potong menurut Desa/Kelurahan di Kecamatan Mirit, 2020**

Desa/Kelurahan	Sapi	Kerbau	Kambing
(1)	(2)	(3)	(4)
1 Miritpetikusan	1	-	18
2 Tlogodepok	7	-	12
3 Mirit	8	-	30
4 Tlogopragoto	5	-	15
5 Lembupurwo	12	-	5
6 Wiromartan	6	-	8
7 Rowo	5	-	14
8 Singoyudan	2	-	11
9 Wergonayan	7	-	30
10 Selotumpeng	7	-	43
11 Sitibentar	3	-	19
12 Karanggede	3	-	13
13 Kertodeso	3	-	29
14 Patukrejomulyo	4	-	12
15 Patukgawemulyo	5	-	7
16 Mangunranan	6	-	17
17 Pekutan	11	-	29
18 Wirogaten	14	-	34
19 Winong	9	-	25
20 Ngabean	13	-	25
21 Sarwogadung	12	-	49
22 Krubungan	3	-	23
<b>MIRIT</b>	<b>146</b>	<b>-</b>	<b>468</b>

**Sumber: Kantor Poskeswan Kecamatan Mirit**

#### 5.4. Perikanan

**Tabel 5.4.1. Keberadaan Keluarga Nelayan Usaha (Perikanan Tangkap) dan Perikanan Budidaya per Desa di Kecamatan Mirit, 2020**

Desa/Kelurahan	Perikanan Tangkap	Perikanan Budidaya	Persentase terhadap keluarga pertanian
(1)	(2)	(3)	(3)
1 Miritpetikusan	53	14	0,13
2 Tlogodepok	12	5	0,02
3 Mirit	9	2	0,02
4 Tlogopragoto	6	7	0,02
5 Lembupurwo	58	7	0,05
6 Wiromartan	37	6	0,07
7 Rowo	148	7	0,28
8 Singoyudan	6	1	0,01
9 Wergonayan	-	5	0,01
10 Selotumpeng	2	3	0,01
11 Sitibentar	-	-	-
12 Karanggede	2	7	0,02
13 Kertodeso	3	9	0,01
14 Patukrejomulyo	2	4	0,01
15 Patukgawemulyo	3	1	0,01
16 Mangunranan	-	2	0,00
17 Pekutan	-	4	0,01
18 Wirogaten	2	6	0,01
19 Winong	-	6	0,01
20 Ngabean	2	4	0,01
21 Sarwogadung	-	3	0,00
22 Krubungan	2	-	0,01
<b>MIRIT</b>	<b>347</b>	<b>103</b>	<b>0,03</b>

Sumber: Petugas Perikanan (TPI Rowo) Kecamatan Mirit

**Tabel 5.4.2. Banyaknya Perahu Penangkapan Ikan Menurut Jenisnya per Desa di Kecamatan Mirit, 2020**

Desa/Kelurahan	Perahu Tanpa Mesin	Perahu Motor Mesin Tempel	Kapal Motor Nelayan
(1)	(2)	(3)	(4)
1 Miritpetikusan	-	5	-
2 Tlogodepok	-	-	-
3 Mirit	-	1	-
4 Tlogopragoto	-	-	-
5 Lembupurwo	-	12	-
6 Wiromartan	-	6	-
7 Rowo	4	37	-
8 Singoyudan	-	-	-
9 Wergonayan	-	-	-
10 Selotumpeng	-	-	-
11 Sitibentar	-	-	-
12 Karanggede	-	-	-
13 Kertodeso	-	-	-
14 Patukrejomulyo	-	-	-
15 Patukgawemulyo	-	-	-
16 Mangunranan	-	-	-
17 Pekutan	-	-	-
18 Wirogaten	-	-	-
19 Winong	-	-	-
20 Ngabean	-	-	-
21 Sarwogadung	-	-	-
22 Krubungan	-	-	-
<b>MIRIT</b>	<b>4</b>	<b>61</b>	<b>-</b>

Sumber: Petugas Perikanan (TPI Rowo) Kecamatan Mirit

**Tabel 5.4.3. Produksi Ikan Laut Hasil tangkapan yang Dilelang di TPI Rowo menurut Tahun di Kecamatan Mirit, 2020**

Bulan	Produksi Ikan Laut (Kg)		
	2018	2019	2020
(1)	(2)	(3)	(4)
1 Januari	-	-	-
2 Februari	449,6	-	-
3 Maret	987,4	-	-
4 April	-	-	-
5 Mei	-	-	-
6 Juni	-	373,3	-
7 Juli	-	-	-
8 Agustus	-	-	-
9 September	-	-	-
10 Oktober	-	-	-
11 November	1.638,9	-	-
12 Desember	2.745,6	-	-
<b>MIRIT</b>	<b>5821,5</b>	<b>373,3</b>	<b>-</b>

Sumber: Petugas Perikanan (TPI Rowo) Kecamatan Mirit

Lanjutan Tabel 5.4.3.

Bulan	Produksi Ikan Laut (Kg)			
	Bawal Putih	Layur	Tengiri	Ikan Lainnya
(1)	(2)	(3)	(4)	
1 Januari	-	-	-	-
2 Februari	-	-	-	-
3 Maret	-	-	-	-
4 April	-	-	-	-
5 Mei	-	-	-	-
6 Juni	365,0	2,0	-	6,0
7 Juli	-	-	-	-
8 Agustus	-	-	-	-
9 September	-	-	-	-
10 Oktober	-	-	-	-
11 November	-	-	-	-
12 Desember	-	-	-	-
<b>MIRIT</b>	<b>365</b>	<b>2,0</b>	<b>-</b>	<b>6,0</b>

Sumber: Petugas Perikanan (TPI Rowo) Kecamatan Mirit

**Tabel 5.4.4. Produksi Ikan Air Tawar yang Dibudidaya menurut Jenisnya per Desa/Kelurahan di Kecamatan Mirit, 2020**

	<b>Desa/Kelurahan</b>	<b>Gurame</b>	<b>Lele</b>	<b>Nila</b>	<b>Patin</b>
	(1)	(2)	(3)	(4)	(5)
1	Miritpetikusan	210	1.065	530	-
2	Tlogodepok	-	-	-	-
3	Mirit	-	-	-	-
4	Tlogopragoto	-	-	-	-
5	Lembupurwo	-	1.660	-	-
6	Wiromartan	-	-	-	-
7	Rowo	-	450	-	-
8	Singoyudan	-	-	-	-
9	Wergonayan	-	320	-	-
10	Selotumpeng	-	157	-	-
11	Sitibentar	-	-	-	-
12	Karanggede	-	2.160	-	-
13	Kertodeso	330	1.809	-	-
14	Patukrejomulyo	120	945	-	-
15	Patukgawemulyo	-	-	-	-
16	Mangunranan	-	1.675	-	-
17	Pekutan	-	1.319	-	-
18	Wirogaten	-	1.926	180	-
19	Winong	-	970	-	-
20	Ngabean	-	437	-	-
21	Sarwogadung	-	670	-	-
22	Krubungan	-	-	-	-
	<b>MIRIT</b>	<b>660</b>	<b>15 563</b>	<b>710</b>	<b>-</b>

Sumber: Petugas Perikanan (TPI Rowo) Kecamatan Mirit





## Jumlah Usaha Industri

(Perusahaan/Usaha)

Industri barang dari kayu

121

Industri barang dari  
kain/tenun

86

Industri gerabah/  
keramik/batu

39

Industri anyaman

23

Industri makanan dan  
minuman

712



## **BAB VI. INDUSTRI**

Industri Pengolahan adalah mengolah barang mentah menjadi barang jadi atau barang setengah jadi sehingga mendapat nilai tambah, pada bidang industri manufaktur tahun 2020 di Kecamatan Mirit tercatat sebanyak 1.040 unit usaha industri manufaktur. Dari jumlah tersebut 68,46 persen diantaranya merupakan usaha industri makanan dan minuman, diikuti usaha industri barang dari kayu sebesar 11,63 persen, kemudian usaha industri konfeksi atau pakaian jadi sebesar 8,27 persen.

Unit usaha industri makanan dan minuman tersebar merata di seluruh desa di wilayah Kecamatan Mirit, jenis Industri makanan dan minuman yang banyak di produksi yaitu industri emping melinjo dan industri gula kelapa yang kosentrasi di desa-desa bagian selatan Kecamatan Mirit, Desa Patukgawemulyo potensi industri lanting dari ubi kayu.

**Tabel 6.1. Banyaknya Perusahaan/Usaha Industri Menurut Jenisnya Per Desa di Kecamatan Mirit, 2020**

Desa/Kelurahan	Industri barang dari kulit (Tas, Sepatu, andal dll)	Industri barang dari kayu (Meja, Kursi, Lemari, Kusen, dll)	Ind. barang dari logam (Teralis, Pagar, Etalase, Pisau, dll)	Industri Pakaian Jadi (konfeksi, kemeja, Celana, Rok dll)
(1)	(2)	(3)	(4)	(5)
1 Miritpetikusan	-	3	1	2
2 Tlogodepok	-	5	1	3
3 Mirit	-	2	1	-
4 Tlogopragoto	-	6	3	6
5 Lembupurwo	-	8	1	-
6 Wiromartan	-	4	-	6
7 Rowo	-	4	-	1
8 Singoyudan	-	3	-	4
9 Wergonayan	-	9	-	2
10 Selotumpeng	-	5	-	4
11 Sitibentar	-	5	-	3
12 Karanggede	-	6	-	1
13 Kertodeso	-	5	-	12
14 Patukrejomulyo	-	2	-	2
15 Patukgawemulyo	-	3	-	2
16 Mangunranan	-	4	3	-
17 Pekutan	-	7	2	6
18 Wirogaten	-	22	1	12
19 Winong	-	2	-	3
20 Ngabean	-	6	4	9
21 Sarwogadung	-	4	4	2
22 Krubungan	-	6	2	6
<b>MIRIT</b>	<b>-</b>	<b>121</b>	<b>23</b>	<b>86</b>

Sumber: BPS, Pemutakhiran Data Pembangunan Desa 2021

Lanjutan Tabel 6.1.

Desa/Kelurahan	Industri gerabah/batu Bata (Genteng, guci, Batako, dll)	Industri anyaman (Tas, Tikar, Bese, Jaring dll)	Industri makanan dan minuman (Lanting, Emping, Gula, dll)	Industri Minuman (Minuman Kemasan, Air isi ulang, dll)
(1)	(6)	(7)	(8)	(9)
1 Miritpetikusan	1	-	77	-
2 Tlogodepok	1	-	71	-
3 Mirit	2	-	33	-
4 Tlogopragoto	4	-	71	-
5 Lembupurwo	2	-	43	-
6 Wiromartan	1	5	47	1
7 Rowo	5	-	17	-
8 Singoyudan	10	5	11	-
9 Wergonayan	-	-	18	-
10 Selotumpeng	3	5	67	-
11 Sitibentar	2	-	56	1
12 Karanggede	-	-	26	1
13 Kertodeso	-	-	20	-
14 Patukrejomulyo	-	-	18	-
15 Patukgawemulyo	-	-	52	-
16 Mangunranan	-	-	20	-
17 Pekutan	-	3	8	-
18 Wirogaten	5	-	16	1
19 Winong	1	-	8	1
20 Ngabean	-	1	18	-
21 Sarwogadung	2	4	7	-
22 Krubungan	-	-	8	-
<b>MIRIT</b>	<b>39</b>	<b>23</b>	<b>712</b>	<b>5</b>

Sumber: BPS, Pemutakhiran Data Pembangunan Desa 2021

Lanjutan Tabel 6.1.

Desa/Kelurahan	Industri Percetakan (buku,brosur, kalender,span duk dll)	Industri alat Angkutan (Perahu,rakit,k ursiroda dll)	Industri Kerajinan (mainan anak,batu akik dll)	Industri lainnya
(1)	(10)	(11)	(12)	(13)
1 Miritpetikusan	-	-	-	-
2 Tlogodepok	1	-	-	5
3 Mirit	2	-	-	5
4 Tlogopragoto	1	-	-	3
5 Lembupurwo	-	-	-	-
6 Wiromartan	-	-	1	-
7 Rowo	-	1	-	-
8 Singoyudan	-	-	-	-
9 Wergonayan	-	-	-	1
10 Selotumpeng	-	-	-	-
11 Sitibentar	-	-	-	-
12 Karanggede	1	-	-	-
13 Kertodeso	1	-	-	-
14 Patukrejomulyo	-	-	-	-
15 Patukgawemulyo	-	-	-	-
16 Mangunranan	1	-	-	-
17 Pekutan	2	-	-	2
18 Wirogaten	-	-	-	-
19 Winong	1	-	-	2
20 Ngabean	-	-	-	-
21 Sarwogadung	-	-	-	-
22 Krubungan	1	-	-	-
<b>MIRIT</b>	<b>11</b>	<b>1</b>	<b>1</b>	<b>18</b>

Sumber: BPS, *Pemutakhiran Data Pembangunan Desa 2021*

## Jumlah Usaha Perdagangan dan Akomodasi

Toko/Warung  
Kelontong

**662** BUAH



Warung/Kedai  
Makanan

**120** BUAH





## **BAB VII. PERDAGANGAN**

### **7.1 Perdagangan**

Pusat perdagangan di Kecamatan Mirit terdapat di pasar tradisional, baik pasar yang rutin setiap hari maupun di pasar yang memiliki jadwal aktivitas secara periodik. Jumlah pasar sebanyak 10 lokasi. 2 unit pasar berupa pasar dengan bangunan permanen yaitu pasar Tlogo yang berlokasi di Desa Tlogopragoto yang merupakan Pasar terbesar di Kecamatan Mirit yang di Kelola oleh Pemerintah Daerah, dan Pasar Desa Wergonayan juga merupakan pasar dengan bangunan permanen yang di bangun pada tahun 2019 dan di Kelola oleh pemerintah desa Wergonayan, dan 7 unit berupa pasar dengan bangunan semi permanen. Untuk pasar dengan bangunan permanen terdapat di Desa Tlogodepok, Rowo, Karanggede, Kertodeso, Patukgawemulyo, Pekutan dan Winong, yang semuanya pengelolaanya oleh pemerintah desa masing-masing, salin pasar tradisional dengan bangunan terdapat 1 pasar tanpa bangunan yaitu berada di desa Pekutan tepatnya di depan balai desa pekutan.

Selain pasar tradisional di Kecamatan Mirit juga terdapat 1 pusat pertokoan, yaitu di Desa Tlogopragoto. Disamping itu juga terdapat 11 buah mini market atau toko dengan system pelayanan mandiri yang berlokasi di Desa . Tlogodepok, Mirit, Lembupurwo, Wiromartan, Kertodeso, Wirogaten, Winong, Sarwogadung.

Sedangkan keberadaan toko/warung kelontong sudah tersebar merata di seluruh desa. Jumlah toko/warung kelontong di Kecamatan Mirit pada tahun 2020 tercatat sebanyak 662 buah.

Di sektor akomodasi/penyediaan makan minum pada tahun 2020 tercatat terdapat 123 buah warung/kedai makan/minum, yang tersebar di seluruh desa di wilayah Kecamatan Mirit.

Untuk memenuhi kebutuhan warga akan bahan bakar untuk memasak sehari-hari, di seluruh desa di wilayah ini sudah terdapat pangkalan/agen/penjual LPG.

Meningkatnya Pembangunan Infrastruktur dan bangunan rumahan tempat tinggal berdampak positif terhadap tumbuhnya toko dan sarana bahan bangunan sebanyak 27 buah yang tersebar di beberapa desa di Kecamatan Mirit

## **7.2. Harga**

Harga Produsen adalah harga jual hasil pertanian dari tingkat petani untuk di jual kepada pengepul atau pedagang besar tanpa perantara dan belum di kurangi biaya transportasi, harga yang di catat merupakan harga rata-rata mulai tanggal 1-15 setiap bulannya.

Komoditas yang di jual, untuk sub sektor tanaman pangan meliputi gabah kering giling, jagung, kacang tanah, kacang hijau ubi jalar dan ubi kayu. Subsektor Holtikultura meliputi Sayuran-sayuran, buah-buahan semusim dan holtikultura tahunan lainnya.

Harga beli petani adalah harga yang di keluarkan atau yang di bayar oleh petani untuk menunjang proses produksi maupun barang modal, meliputi bibit, pupuk dan obat-obatan, biaya sewa, transportasi, barang modal, upah buruh dan pengeluaran lainnya.

**Tabel 7.1.1 Banyaknya Sarana/Prasarana Perdagangan Menurut Jenisnya Per Desa di Kecamatan Mirit, 2020**

Desa/Kelurahan	Kelompok Pertokoan	Pasar dengan Bangunan Permanen	Pasar dengan Bangunan Semi Permanen	Pasar Tanpa Bangunan
(1)	(2)	(3)	(4)	(5)
1 Miritpetikusan	-	-	-	-
2 Tlogodepok	-	-	1	-
3 Mirit	-	-	-	-
4 Tlogopragoto	1	1	-	-
5 Lembupurwo	-	-	-	-
6 Wiromartan	-	-	-	-
7 Rowo	-	-	1	-
8 Singoyudan	-	-	-	-
9 Wergonayan	-	1	-	-
10 Selotumpeng	-	-	-	-
11 Sitibentar	-	-	-	-
12 Karanggede	-	-	1	-
13 Kertodeso	-	-	1	-
14 Patukrejomulyo	-	-	-	-
15 Patukgawemulyo	-	-	1	-
16 Mangunranan	-	-	-	-
17 Pekutan	-	-	1	1
18 Wirogaten	-	-	-	-
19 Winong	-	-	1	-
20 Ngabean	-	-	-	-
21 Sarwogadung	-	-	-	-
22 Krubungan	-	-	-	-
<b>MIRIT</b>	<b>1</b>	<b>2</b>	<b>7</b>	<b>1</b>

Sumber: BPS, Pemutakhiran Data Pembangunan Desa 2021

Lanjutan Tabel 7.1.1.

Desa/Kelurahan	Supermarket/ Swalayan	Mini market	Toko/ Warung Kelontong	Toko Alat Tulis/Fotocopy
(1)	(6)	(7)	(8)	(9)
1 Miritpetikusan	-	-	16	-
2 Tlogodepok	-	1	46	2
3 Mirit	-	1	22	2
4 Tlogopragoto	-	-	33	1
5 Lembupurwo	-	2	36	-
6 Wiromartan	-	1	27	-
7 Rowo	-	-	17	-
8 Singoyudan	-	-	10	-
9 Wergonayan	-	-	27	-
10 Selotumpeng	-	-	41	-
11 Sitibentar	-	-	26	-
12 Karanggede	-	-	17	1
13 Kertodeso	-	1	47	-
14 Patukrejomulyo	-	1	14	-
15 Patukgawemulyo	-	-	30	-
16 Mangunranan	-	-	55	1
17 Pekutan	-	-	22	1
18 Wirogaten	-	1	38	1
19 Winong	-	2	42	1
20 Ngabean	-	-	35	-
21 Sarwogadung	-	-	46	-
22 Krubungan	-	1	15	-
<b>MIRIT</b>	<b>-</b>	<b>11</b>	<b>662</b>	<b>10</b>

Sumber: BPS, Pemutakhiran Data Pembangunan Desa 2021

Lanjutan Tabel 7.1.1.

Desa/Kelurahan	Toko Bahan Bangunan	Toko Sarana Pertanian	Toko Sarana Rumah Tangga	Toko Pakaian Jadi
(1)	(10)	(11)	(12)	(13)
1 Miritpetikusan	2	-	1	1
2 Tlogodepok	2	1	2	2
3 Mirit	3	-	1	-
4 Tlogopragoto	2	2	2	2
5 Lembupurwo	1	-	-	-
6 Wiromartan	1	3	-	-
7 Rowo	-	-	-	-
8 Singoyudan	-	-	-	-
9 Wergonayan	1	-	-	-
10 Selotumpeng	2	3	-	-
11 Sitibentar	2	1	-	-
12 Karanggede	1	1	-	1
13 Kertodeso	1	-	-	1
14 Patukrejomulyo	-	-	-	-
15 Patukgawemulyo	1	1	-	-
16 Mangunranan	1	1	-	-
17 Pekutan	3	2	-	-
18 Wirogaten	1	1	-	-
19 Winong	1	2	-	-
20 Ngabean	-	1	-	-
21 Sarwogadung	2	-	-	-
22 Krubungan	-	-	-	-
<b>MIRIT</b>	<b>27</b>	<b>19</b>	<b>6</b>	<b>7</b>

Sumber: BPS, Pemutakhiran Data Pembangunan Desa 2021



Lanjutan Tabel 7.1.1

Desa/Kelurahan	Restoran/ Rumah Makan	Warung/ Kedai Makan Minum	Hotel	Peninapan/ hostel,motel / Losmen
(1)	(10)	(11)	(12)	(13)
1 Miritpetikusan	-	4	-	-
2 Tlogodepok	1	10	-	-
3 Mirit	-	4	-	-
4 Tlogopragoto	1	14	-	-
5 Lembupurwo	1	26	-	-
6 Wiromartan	-	10	-	-
7 Rowo	-	7	-	-
8 Singoyudan	-	3	-	-
9 Wergonayan	-	4	-	-
10 Selotumpeng	-	1	-	-
11 Sitibentar	-	1	-	-
12 Karanggede	-	3	-	-
13 Kertodeso	-	2	-	-
14 Patukrejomulyo	-	-	-	-
15 Patukgawemulyo	-	3	-	-
16 Mangunranan	-	1	-	-
17 Pekutan	-	4	-	-
18 Wirogaten	-	4	-	-
19 Winong	-	11	-	-
20 Ngabean	-	1	-	-
21 Sarwogadung	-	7	-	-
22 Krubungan	-	-	-	-
<b>MIRIT</b>	<b>3</b>	<b>120</b>	<b>-</b>	<b>-</b>

Sumber: BPS, Pemutakhiran Data Pembangunan Desa 2020





**Tabel 7.1.2. Banyaknya Desa/Kelurahan Menurut Keberadaan Pangkalan/Agen/Penjualan Minyak Tanah dan LPG, di Kecamatan Mirit, 2020**

Desa/Kelurahan	Pangkalan/agen/ penjual minyak tanah	Pangkalan/agen/ penjual LPG
(1)	(2)	(3)
1 Miritpetikusan	-	1
2 Tlogodepok	-	1
3 Mirit	-	1
4 Tlogopragoto	-	1
5 Lembupurwo	-	1
6 Wiromartan	-	1
7 Rowo	-	1
8 Singoyudan	-	1
9 Wergonayan	-	1
10 Selotumpeng	-	1
11 Sitibentar	-	1
12 Karanggede	-	1
13 Kertodeso	-	1
14 Patukrejomulyo	-	1
15 Patukgawemulyo	-	1
16 Mangunranan	-	1
17 Pekutan	-	1
18 Wirogaten	-	1
19 Winong	-	1
20 Ngabean	-	1
21 Sarwogadung	-	1
22 Krubungan	-	1
<b>MIRIT</b>	<b>-</b>	<b>22</b>

Sumber: BPS, Pemutakhiran Data Pembangunan Desa 2021

**Tabel 7.1.2. Banyaknya Desa/Kelurahan Menurut Keberadaan BUMDes, Pasar Desa, dan Tambatan Perahu di Kecamatan Mirit, 2020**

Desa/Kelurahan	BUMDes	Pasar desa	Tambatan perahu
(1)	(2)	(3)	(4)
1 Miritpetikusan	1	-	1
2 Tlogodepok	-	1	-
3 Mirit	-	-	-
4 Tlogopragoto	1	-	-
5 Lembupurwo	1	-	1
6 Wiromartan	1	-	-
7 Rowo	1	1	1
8 Singoyudan	-	-	-
9 Wergonayan	1	1	-
10 Selotumpeng	1	-	-
11 Sitibentar	1	-	-
12 Karanggede	1	1	-
13 Kertodeso	-	1	-
14 Patukrejomulyo	-	-	-
15 Patukgawemulyo	1	1	-
16 Mangunranan	1	-	-
17 Pekutan	1	1	-
18 Wirogaten	1	-	-
19 Winong	1	1	-
20 Ngabean	-	-	-
21 Sarwogadung	1	-	-
22 Krubungan	1	-	-
<b>MIRIT</b>	<b>16</b>	<b>8</b>	<b>3</b>

Sumber: BPS, Pemutakhiran Data Pembangunan Desa 2021

**Tabel 7.2.1. Harga Jual Hasil Pertanian dari Produsen/Petani ke Pedagang Besar/Pengepul menurut Komoditasnya di rinci per Bulan di Kecamatan Mirit, 2020**

Bulan		Gabah Kering Giling (Kwintal)			
		IR 64	Ciherang	Inpari	Ketan Putih
(1)		(2)	(3)	(4)	(5)
					-
1	Januari	490.000	490.000	490.000	580.000
2	Februari	500.000	500.000	500.000	590.000
3	Maret	400.000	400.000	400.000	460.000
4	April	380.000	380.000	380.000	460.000
5	Mei	390.000	390.000	390.000	480.000
6	Juni	400.000	400.000	400.000	490.000
7	Juli	380.000	380.000	380.000	450.000
8	Agustus	420.000	420.000	420.000	500.000
9	September	430.000	430.000	430.000	520.000
10	Oktober	450.000	450.000	450.000	530.000
11	November	450.000	450.000	450.000	550.000
12	Desember	480.000	480.000	480.000	570.000

**MIRIT**

\* Harga di catat setiap tanggal 15 tiap bulannya

Sumber: BPS, Survei Harga Pedesaan Tahun 2020

Lanjutan Tabel 7.2.1.

Bulan	Kacang Tanah (Kwintal)		Jagung Pipilan	Kacang Hijau
	Belum di kupas	Wos/ Dikupas	Kuning/ Hibrida	
(1)	(6)	(7)	(8)	(9)
1 Januari	1.400.000	2.100.000	430.000	1.200.000
2 Februari	1.200.000	1.900.000	420.000	1.300.000
3 Maret	1.100.000	1.800.000	440.000	1.300.000
4 April	1.100.000	1.900.000	360.000	1.700.000
5 Mei	1.600.000	2.500.000	370.000	1.700.000
6 Juni	1.500.000	2.200.000	330.000	1.700.000
7 Juli	1.300.000	2.000.000	380.000	1.700.000
8 Agustus	1.200.000	1.900.000	370.000	1.700.000
9 September	1.400.000	2.100.000	340.000	1.300.000
10 Oktober	1.600.000	2.400.000	380.000	900.000
11 November	1.700.000	2.500.000	350.000	900.000
12 Desember	1.600.000	2.300.000	370.000	1.000.000

**MIRIT**

\* Harga di catat setiap tanggal 15 tiap bulannya

Sumber: BPS, Survei Harga Pedesaan Tahun 2020

Lanjutan Tabel 7.2.1.

Bulan	Cabe Segar (Kwintal)			
	Cabe Hijau	Cabe Merah Besar	Cabe Keriting	Cabe Rawit
(1)	(10)	(11)	(12)	(13)
1 Januari	1.400.000	2.500.000	3.300.000	5.200.000
2 Februari	1.600.000	3.000.000	3.800.000	6.800.000
3 Maret	1.700.000	2.800.000	3.500.000	9.500.000
4 April	1.400.000	2.400.000	2.500.000	3.000.000
5 Mei	1.300.000	2.200.000	2.300.000	3.500.000
6 Juni	750.000	1.400.000	700.000	2.200.000
7 Juli	700.000	100.000	1.000.000	4.500.000
8 Agustus	550.000	700.000	800.000	1.200.000
9 September	450.000	600.000	750.000	800.000
10 Oktober	600.000	550.000	800.000	1.000.000
11 November	750.000	800.000	1.000.000	1.400.000
12 Desember	1.000.000	1.100.000	1.500.000	1.750.000

**MIRIT**

\* Harga di catat setiap tanggal 15 tiap bulannya

Sumber: BPS, Survei Harga Pedesaan Tahun 2020

Lanjutan Tabel 7.2.1.

Bulan	Sayur Segar (Kwintal)			
	Oyong/ Gambas	Terong	Kacang Panjang	Buncis
(1)	(14)	(15)	(16)	(17)
1 Januari	650.000	650.000	650.000	500.000
2 Februari	700.000	700.000	500.000	550.000
3 Maret	350.000	600.000	300.000	300.000
4 April	250.000	300.000	250.000	300.000
5 Mei	150.000	200.000	150.000	150.000
6 Juni	550.000	400.000	500.000	500.000
7 Juli	650.000	450.000	700.000	600.000
8 Agustus	450.000	300.000	400.000	500.000
9 September	300.000	250.000	380.000	400.000
10 Oktober	350.000	200.000	400.000	350.000
11 November	400.000	200.000	300.000	400.000
12 Desember	550.000	400.000	250.000	350.000

**MIRIT**

\* Harga di catat setiap tanggal 15 tiap bulannya

Sumber: BPS, Survei Harga Pedesaan Tahun 2020

Lanjutan Tabel 7.2.1.

Bulan	Sayur Segar (Kwintal)			
	Kangkung	Ketimun	Tomat Sayur	Pare Pahit
(1)	(18)	(19)	(20)	(21)
1 Januari	150.000	550.000	300.000	600.000
2 Februari	120.000	300.000	250.000	700.000
3 Maret	150.000	70.000	350.000	600.000
4 April	150.000	300.000	400.000	300.000
5 Mei	150.000	250.000	350.000	300.000
6 Juni	170.000	300.000	250.000	550.000
7 Juli	200.000	300.000	700.000	500.000
8 Agustus	180.000	300.000	1.100.000	350.000
9 September	200.000	100.000	680.000	300.000
10 Oktober	150.000	150.000	250.000	400.000
11 November	150.000	170.000	220.000	450.000
12 Desember	150.000	200.000	250.000	350.000

**MIRIT**

\* Harga di catat setiap tanggal 15 tiap bulannya

Sumber: BPS, Survei Harga Pedesaan Tahun 2020



Lanjutan Tabel 7.2.1.

Bulan	Buah Segar (Kwintal)			
	Jeruk Siam	Pepaya California	Jambu Kristal	Semangka
(1)	(22)	(23)	(24)	(25)
1 Januari	1.300.000	150.000	700.000	300.000
2 Februari	1.200.000	200.000	700.000	270.000
3 Maret	1.200.000	200.000	700.000	280.000
4 April	1.300.000	250.000	800.000	320.000
5 Mei	1.200.000	300.000	800.000	440.000
6 Juni	1.400.000	300.000	900.000	400.000
7 Juli	1.400.000	350.000	1.200.000	250.000
8 Agustus	1.500.000	350.000	1.100.000	300.000
9 September	1.300.000	300.000	1.000.000	250.000
10 Oktober	1.400.000	300.000	1.100.000	280.000
11 November	1.100.000	300.000	1.000.000	200.000
12 Desember	1.100.000	300.000	1.000.000	250.000

**MIRIT**

\* Harga di catat setiap tanggal 15 tiap bulannya

Sumber: BPS, Survei Harga Pedesaan Tahun 2020

**Tabel 7.2.2. Harga Beli Pupuk dan Obat Pertanian yang di Bayar Petani menurut Bulan dan Jenisnya di Kecamatan Mirit, 2020**

Bulan	Bibit Padi (Kg)		Bibit Palawija (Kg)	
	Inpari	Padi Hibrida	Jagung Hibrida	Kacang Tanah
(1)	(2)	(3)	(4)	(5)
1 Januari	15.000	110.000	80.000	23.000
2 Februari	15.000	110.000	80.000	23.000
3 Maret	15.000	110.000	85.000	23.000
4 April	15.000	110.000	85.000	23.000
5 Mei	15.000	110.000	85.000	23.000
6 Juni	14.000	110.000	85.000	23.000
7 Juli	14.000	110.000	85.000	26.000
8 Agustus	16.000	110.000	85.000	26.000
9 September	16.000	110.000	85.000	26.000
10 Oktober	16.000	110.000	85.000	26.000
11 November	16.000	110.000	85.000	26.000
12 Desember	16.000	110.000	85.000	26.000

**MIRIT**

\* Harga di catat setiap tanggal 15 tiap bulannya

Sumber: BPS, Survei Harga Pedesaan Tahun 2020

Lanjutan Tabel 7.2.2.

Bulan		Bibit Holtikultura			
		Cabai Merah Keriting (10gr)	Kacang Panjang Hibrida (1Kg)	Tomat Hibrida (5gr)	Terong Hibrida (5gr)
(1)	(2)	(6)	(7)	(8)	(9)
1	Januari	150.000	186.000	113.000	39.000
2	Februari	150.000	186.000	113.000	39.000
3	Maret	150.000	186.000	113.000	39.000
4	April	150.000	186.000	113.000	39.000
5	Mei	150.000	186.000	113.000	39.000
6	Juni	150.000	186.000	113.000	39.000
7	Juli	150.000	186.000	113.000	39.000
8	Agustus	150.000	186.000	113.000	39.000
9	September	150.000	186.000	113.000	39.000
10	Oktober	150.000	186.000	113.000	39.000
11	November	150.000	186.000	113.000	39.000
12	Desember	150.000	186.000	113.000	39.000

**MIRIT**

\* Harga di catat setiap tanggal 15 tiap bulannya

Sumber: BPS, Survei Harga Pedesaan Tahun 2020

**Tabel 7.2.3. Harga Beli Pupuk dan Obat Pertanian yang di Bayar Petani menurut Bulan dan Jenisnya di Kecamatan Mirit, 2020**

Bulan	Pupuk Eceran (Kg)			
	Urea	ZA	TSP	NPK Mutiara
(1)	(2)	(3)	(4)	(5)
1 Januari	3.000	2.500	35.000	10.000
2 Februari	3.000	2.500	35.000	10.000
3 Maret	3.000	2.500	35.000	10.000
4 April	3.000	2.500	35.000	10.000
5 Mei	3.000	2.500	35.000	10.000
6 Juni	3.000	2.500	35.000	11.000
7 Juli	3.000	2.500	35.000	10.000
8 Agustus	3.000	2.500	35.000	10.000
9 September	3.000	2.500	35.000	10.000
10 Oktober	3.000	2.500	35.000	10.000
11 November	3.000	2.500	35.000	10.000
12 Desember	3.000	2.500	35.000	10.000

**MIRIT**

\* Harga di catat setiap tanggal 15 tiap bulannya

Sumber: BPS, Survei Harga Pedesaan Tahun 2020

Lanjutan Tabel 7.2.3.

Bulan	Obat/Insektisida			
	Furadan (1kg)	Agrimec (100ml)	Fungisida Antracol (1kg)	Herbisida Gramaxone (1ltr)
(1)	(6)	(7)	(8)	(9)
1 Januari	22.500	155.000	132.000	67.000
2 Februari	22.500	155.000	132.000	67.000
3 Maret	22.500	155.000	132.000	80.000
4 April	22.500	155.000	132.000	80.000
5 Mei	22.500	155.000	132.000	80.000
6 Juni	22.500	155.000	132.000	80.000
7 Juli	22.500	155.000	132.000	80.000
8 Agustus	22.500	155.000	140.000	80.000
9 September	22.500	155.000	140.000	80.000
10 Oktober	22.500	155.000	140.000	80.000
11 November	22.500	155.000	140.000	80.000
12 Desember	22.500	155.000	140.000	80.000

**MIRIT**

\* Harga di catat setiap tanggal 15 tiap bulannya

Sumber: BPS, Survei Harga Pedesaan Tahun 2020

**Tabel 7.2.4. Harga Beli Barang Modal yang Dibayar Petani menurut Bulan dan Jenisnyadi Kecamatan Mirit,2020**

Bulan	Barang Modal			
	Cangkul	Sabit/ Arit	Ember	Karung Plastik
(1)	(2)	(3)	(4)	(5)
1 Januari	100.000	60.000	17.000	3.000
2 Februari	100.000	60.000	17.000	3.000
3 Maret	100.000	60.000	17.000	3.000
4 April	100.000	80.000	17.000	3.000
5 Mei	100.000	80.000	17.000	3.000
6 Juni	100.000	80.000	17.000	3.000
7 Juli	100.000	80.000	17.000	3.000
8 Agustus	100.000	80.000	17.000	3.000
9 September	100.000	80.000	17.000	3.000
10 Oktober	100.000	80.000	17.000	3.000
11 November	100.000	80.000	17.000	3.000
12 Desember	100.000	80.000	17.000	3.000

**MIRIT**

\* Harga di catat setiap tanggal 15 tiap bulannya

Sumber: BPS, Survei Harga Pedesaan Tahun 2020

Lanjutan Tabel 7.2.4.

Bulan	Barang Modal			
	Sprayer Elektrik	Pompa Air Honda	Kereta Dorong Artco	Gergaji
(1)	(6)	(7)	(8)	(9)
1 Januari	750.000	3.750.000	480.000	50.000
2 Februari	750.000	3.750.000	480.000	50.000
3 Maret	750.000	3.750.000	480.000	50.000
4 April	750.000	3.750.000	480.000	50.000
5 Mei	750.000	3.750.000	480.000	50.000
6 Juni	750.000	3.750.000	480.000	50.000
7 Juli	750.000	3.750.000	480.000	50.000
8 Agustus	750.000	3.750.000	480.000	50.000
9 September	750.000	3.750.000	480.000	50.000
10 Oktober	750.000	3.750.000	480.000	50.000
11 November	750.000	3.750.000	520.000	50.000
12 Desember	750.000	3.750.000	520.000	50.000

**MIRIT**

\* Harga di catat setiap tanggal 15 tiap bulannya

Sumber: BPS, Survei Harga Pedesaan Tahun 2020

## Lembaga Keuangan



Bank Umum Pemerintah



Bank Perkreditan Rakyat





## **BAB VIII. KEUANGAN**

Di sektor perbankan di Kecamatan Mirit terdapat 1 unit bank umum milik pemerintah dan 1 unit bank perkreditan rakyat. Bank umum milik pemerintah yaitu Bank Rakyat Indonesia (Bank BRI) unit berlokasi di Desa Tlogopragoto, sedangkan untuk bank Perkreditan rakyat yaitu Bank Kredit Kecamatan (BKK) yang berlokasi di Desa Tlogodepok. Selain kantor bank pelayanan bank yaitu Bank Kerit Desa sebanyak 21 unit yang berada di setiap desa di Kecamatan Mirit kecuali desa Miritpetikusan, selain itu ada beberapa agen bank atau BRILink sebanyak 25 tempat yang tersebar di desa-desa di wilayah Kecamatan Mirit.

Sedangkan untuk koperasi ada satu unit koperasi simpan pinjam yaitu koperasi pegawai negeri KPRI yang berlokasi di Desa Winong. Anjungan Tunai Mandiri (ATM) di Kecamatan Mirit baru ada 2 lokasi yaitu di ATM BRI yang berada di Kantor BRI Unit Mirit di Desa Tlogopragoto dan ATM Bank BPD Jateng yang berlokasi di Area Kantor Kecamatan Mirit.

**Tabel 8.1. Banyaknya Lembaga Keuangan yang beroperasi menurut Jenisnya Per Desa/Kelurahan di Kecamatan Mirit, 2020**

Desa/Kelurahan	Bank Umum Pemerintah	Bank Umum Swasta	Bank Perkreditan Rakyat
(1)	(2)	(3)	(4)
1 Miritpetikusan	-	-	-
2 Tlogodepok	-	-	1
3 Mirit	-	-	-
4 Tlogopragoto	1	-	-
5 Lembupurwo	-	-	-
6 Wiromartan	-	-	-
7 Rowo	-	-	-
8 Singoyudan	-	-	-
9 Wergonayan	-	-	-
10 Selotumpeng	-	-	-
11 Sitibentar	-	-	-
12 Karanggede	-	-	-
13 Kertodeso	-	-	-
14 Patukrejomulyo	-	-	-
15 Patukgawemulyo	-	-	-
16 Mangunranan	-	-	-
17 Pekutan	-	-	-
18 Wirogaten	-	-	-
19 Winong	-	-	-
20 Ngabean	-	-	-
21 Sarwogadung	-	-	-
22 Krubungan	-	-	-
<b>MIRIT</b>	<b>1</b>	<b>-</b>	<b>1</b>

Sumber: BPS, *Permutakhiran Data Pembangunan Desa 2021*

**Tabel 8.2. Banyaknya Koperasi menurut Jenisnya Per Desa/Kelurahan di Kecamatan Mirit, 2020**

Desa/Kelurahan	Koperasi Unit Desa/Kelurahan (KUD)	Koperasi Industri Kecil dan Kerajinan Rakyat (Kopinkra)	Koperasi Simpan Pinjam (Kospin)	Koperasi Lainnya
(1)	(2)	(3)	(4)	(5)
1 Miritpetikusan	-	-	-	-
2 Tlogodepok	-	-	-	-
3 Mirit	-	-	-	-
4 Tlogopragoto	-	-	-	-
5 Lembupurwo	-	-	-	-
6 Wiromartan	-	-	-	-
7 Rowo	-	-	-	-
8 Singoyudan	-	-	-	-
9 Wergonayan	-	-	-	-
10 Selotumpeng	-	-	-	-
11 Sitibentar	-	-	-	-
12 Karanggede	-	-	-	-
13 Kertodeso	-	-	-	-
14 Patukrejomulyo	-	-	-	-
15 Patukgawemulyo	-	-	-	-
16 Mangunranan	-	-	-	-
17 Pekutan	-	-	-	-
18 Wirogaten	-	-	-	-
19 Winong	-	-	1	-
20 Ngabean	-	-	-	-
21 Sarwogadung	-	-	-	-
22 Krubungan	-	-	-	-
<b>MIRIT</b>	-	-	<b>1</b>	-

Sumber: BPS, *Pemutakhiran Data Pembangunan Desa 2021*

**Tabel 8.3. Banyaknya Anjungan Tunai Mandiri (ATM) Menurut Jenisnya Per Desa/Kelurahan di Kecamatan Mirit, 2020**

Desa/Kelurahan	Anjungan Tunai Mandiri (ATM)			
	BRI	BPD Jateng	BNI	Lainnya
(1)	(2)	(3)	(4)	(5)
1 Miritpetikusan	-	-	-	2
2 Tlogodepok	-	-	-	4
3 Mirit	-	1	-	1
4 Tlogopragoto	1	-	-	1
5 Lembupurwo	-	-	-	2
6 Wiromartan	-	-	-	1
7 Rowo	-	-	-	1
8 Singoyudan	-	-	-	-
9 Wergonayan	-	-	-	1
10 Selotumpeng	-	-	-	-
11 Sitibentar	-	-	-	1
12 Karanggede	-	-	-	2
13 Kertodeso	-	-	-	-
14 Patukrejomulyo	-	-	-	-
15 Patukgawemulyo	-	-	-	1
16 Mangunranan	-	-	-	1
17 Pekutan	-	-	-	1
18 Wirogaten	-	-	-	-
19 Winong	-	-	1	1
20 Ngabean	-	-	-	2
21 Sarwogadung	-	-	-	2
22 Krubungan	-	-	-	1
<b>MIRIT</b>	<b>1</b>	<b>1</b>	<b>1</b>	<b>25</b>

Sumber: BPS, Pemutakhiran Data Pembangunan Desa 2021

**Tabel 8.4. Banyaknya Bank dan Agen Banki Menurut Jenisnya Per Desa di Kecamatan Mirit, 2020**

Desa/Kelurahan	Bank Rakyat Indonesia	Bank Kredit Kecamatan	Bank Kredit Desa	Agen Bank/ BRI Link
	BRI	BKK	BKD	
(1)	(2)	(3)	(4)	(5)
1 Miritpetikusan	-	-	-	1
2 Tlogodepok	-	1	1	4
3 Mirit	-	-	1	1
4 Tlogopragoto	1	-	1	1
5 Lembupurwo	-	-	1	2
6 Wiromartan	-	-	1	1
7 Rowo	-	-	1	1
8 Singoyudan	-	-	1	-
9 Wergonayan	-	-	1	1
10 Selotumpeng	-	-	1	-
11 Sitibentar	-	-	1	1
12 Karanggede	-	-	1	2
13 Kertodeso	-	-	1	-
14 Patukrejomulyo	-	-	1	-
15 Patukgawemulyo	-	-	1	1
16 Mangunranan	-	-	1	1
17 Pekutan	-	-	1	1
18 Wirogaten	-	-	1	-
19 Winong	-	-	1	1
20 Ngabean	-	-	1	2
21 Sarwogadung	-	-	1	2
22 Krubungan	-	-	1	1
<b>MIRIT</b>	<b>1</b>	<b>1</b>	<b>21</b>	<b>24</b>

Sumber: Desa di Kecamatan Mirit 2020



100%

Transportasi antar desa di seluruh desa di Kecamatan Mirit adalah melalui **jalan darat**

Jalan utama yang menghubungkan antar desa di Kecamatan Mirit sudah menggunakan jalan **aspal/beton**, yang bisa dilalui kendaraan roda 4 atau lebih **sepanjang tahun**



Dari 22 desa di Kecamatan Pejagoan baru **15 desa** yang **dilalui angkutan umum**

9 km

Jarak terjauh dari kantor desa ke kantor camat (Desa Krubungan)

34 km

Jarak terjauh dari kantor desa ke kantor bupati (Desa Rowo)

17 km

Jarak terdekat dari kantor desa ke kantor bupati (Desa Krubungan)

Di wilayah Kecamatan Mirit terdapat **10** buah menara telepon seluler (BTS), dari **4** operator layanan komunikasi telepon seluler







## **BAB IX.** **TRANSPORTASI DAN KOMUNIKASI**

### **9.1. Transportasi**

Sarana transportasi utama yang menghubungkan antar desa di wilayah Kecamatan Mirit adalah jalan darat. Jenis permukaan jalan utama yang menghubungkan antar desa di seluruh desa di Kecamatan Mirit sudah berupa jalan aspal/beton, yang bisa dilalui kendaraan roda 4 atau lebih sepanjang tahun.

Dari 22 desa yang ada di Kecamatan Mirit baru ada 15 desa yang dilalui armada angkutan umum dengan trayek tetap, yang beroperasi hanya pada siang hari.

### **9.2. Komunikasi**

Sesuai dengan perkembangan teknologi komunikasi, seluruh desa di Kecamatan Mirit sebagian besar warganya sudah menggunakan telepon seluler. Pada tahun 2020 tercatat jumlah menara telepon seluler (*Base Transceiver Station/BTS*) di wilayah ini sebanyak 10 buah. Jumlah operator layanan komunikasi telepon seluler yang menjangkau di desa-desa di Kecamatan Mirit ada 5 operator. Kondisi sinyal telepon seluler di sebagian besar wilayah desa-desa di Kecamatan Mirit tergolong kuat. Sedangkan kondisi sinyal internet telepon seluler 4G/LTE sudah menjangkau seluruh desa di Kecamatan Mirit.

## 9.1. Transportasi

Tabel 9.1.1. Banyaknya Desa Menurut Jenis Transportasi Antar Desa di Kecamatan Mirit, 2020

Desa/Kelurahan	Darat	Air	Darat dan Air	Udara
(1)	(2)	(3)	(4)	(5)
1 Miritpetikusan	1	-	-	-
2 Tlogodepok	1	-	-	-
3 Mirit	1	-	-	-
4 Tlogopragoto	1	-	-	-
5 Lembupurwo	1	-	-	-
6 Wiromartan	1	-	-	-
7 Rowo	1	-	-	-
8 Singoyudan	1	-	-	-
9 Wergonayan	1	-	-	-
10 Selotumpeng	1	-	-	-
11 Sitibentar	1	-	-	-
12 Karanggede	1	-	-	-
13 Kertodeso	1	-	-	-
14 Patukrejomulyo	1	-	-	-
15 Patukgawemulyo	1	-	-	-
16 Mangunranan	1	-	-	-
17 Pekutan	1	-	-	-
18 Wirogaten	1	-	-	-
19 Winong	1	-	-	-
20 Ngabean	1	-	-	-
21 Sarwogadung	1	-	-	-
22 Krubungan	1	-	-	-
<b>MIRIT</b>	<b>22</b>	-	-	-

Sumber: BPS, *Permutakhiran Data Pembangunan Desa 2021*

**Tabel 9.1.2. Banyaknya Desa Menurut Jenis Permukaan Jalan Darat Antar Desa di Kecamatan Mirit, 2020**

Desa/Kelurahan	Aspal/ beton	Diper- keras	Tanah	Lainnya
(1)	(2)	(3)	(4)	(5)
1 Miritpetikusan	1	-	-	-
2 Tlogodepok	1	-	-	-
3 Mirit	1	-	-	-
4 Tlogopragoto	1	-	-	-
5 Lembupurwo	1	-	-	-
6 Wiromartan	1	-	-	-
7 Rowo	1	-	-	-
8 Singoyudan	1	-	-	-
9 Wergonayan	1	-	-	-
10 Selotumpeng	1	-	-	-
11 Sitibentar	1	-	-	-
12 Karanggede	1	-	-	-
13 Kertodeso	1	-	-	-
14 Patukrejomulyo	1	-	-	-
15 Patukgawemulyo	1	-	-	-
16 Mangunranan	1	-	-	-
17 Pekutan	1	-	-	-
18 Wirogaten	1	-	-	-
19 Winong	1	-	-	-
20 Ngabean	1	-	-	-
21 Sarwogadung	1	-	-	-
22 Krubungan	1	-	-	-
<b>MIRIT</b>	<b>22</b>	-	-	-

Sumber: BPS, Pemutakhiran Data Pembangunan Desa 2021

**Tabel 9.1.3. Banyaknya Desa Menurut Kondisi Permukaan Jalan Darat Antar Desa di Kecamatan Mirit, 2020**

Desa/Kelurahan	Ada, dengan trayek tetap	Ada, tanpa trayek tetap	Tidak ada angkutan umum
(1)	(2)	(3)	(4)
1 Miritpetikusan	1	-	-
2 Tlogodepok	1	-	-
3 Mirit	1	-	-
4 Tlogopragoto	1	-	-
5 Lembupurwo	1	-	-
6 Wiromartan	1	-	-
7 Rowo	-	-	1
8 Singoyudan	-	-	1
9 Wergonayan	1	-	-
10 Selotumpeng	1	-	-
11 Sitibentar	1	-	-
12 Karanggede	1	-	-
13 Kertodeso	-	-	1
14 Patukrejomulyo	-	-	1
15 Patukgawemulyo	1	-	-
16 Mangunranan	1	-	-
17 Pekutan	1	-	-
18 Wirogaten	-	-	1
19 Winong	1	-	-
20 Ngabean	-	-	1
21 Sarwogadung	1	-	-
22 Krubungan	-	-	1
<b>MIRIT</b>	<b>15</b>	<b>-</b>	<b>7</b>

Sumber: BPS, Pemutakhiran Data Pembangunan Desa 2021

**Tabel 9.1.4. Banyaknya Desa Menurut Keberadaan Angkutan Umum yang Melewati Desa di Kecamatan Mirit, 2020**

Desa/Kelurahan	Ada, dengan trayek tetap	Ada, tanpa trayek tetap	Tidak ada angkutan umum
(1)	(2)	(3)	(4)
1 Miritpetikusan	1	-	-
2 Tlogodepok	1	-	-
3 Mirit	1	-	-
4 Tlogopragoto	1	-	-
5 Lembupurwo	1	-	-
6 Wiromartan	1	-	-
7 Rowo	-	-	1
8 Singoyudan	-	-	1
9 Wergonayan	1	-	-
10 Selotumpeng	1	-	-
11 Sitibentar	1	-	-
12 Karanggede	1	-	-
13 Kertodeso	-	-	1
14 Patukrejomulyo	-	-	1
15 Patukgawemulyo	1	-	-
16 Mangunranan	1	-	-
17 Pekutan	1	-	-
18 Wirogaten	-	-	1
19 Winong	1	-	-
20 Ngabean	-	-	1
21 Sarwogadung	1	-	-
22 Krubungan	-	-	1
<b>MIRIT</b>	<b>15</b>	<b>-</b>	<b>7</b>

Sumber: BPS, *Permutakhiran Data Pembangunan Desa 2021*

**Tabel 9.1.5. Panjang Jalan dan menurut Pemerintah Pengelolaanya di Desa/Kelurahan di Kecamatan Mirit, 2020**

Desa/Kelurahan	Jalan Nasional (Km)	Jalan Provinsi (Km)	Jalan Kabupaten (Km)	Jalan Desa (Km)
(1)	(2)	(3)	(4)	(5)
1 Miritpetikusan	1,1	1,1	1,0	8,6
2 Tlogodepok	1,4	1,4	1,6	13,8
3 Mirit	0,9	0,9	0,9	7,5
4 Tlogopragoto	0,7	0,7	2,8	6,6
5 Lembupurwo	2,1	2,1	0,4	13,4
6 Wiromartan	1,4	1,4	-	4,2
7 Rowo	-	-	-	2,6
8 Singoyudan	-	-	-	3,4
9 Wergonayan	-	-	1,4	3,6
10 Selotumpeng	-	-	-	4,8
11 Sitibentar	-	-	0,9	4,3
12 Karanggede	-	-	2,9	2,7
13 Kertodeso	-	-	3,8	2,8
14 Patukrejomulyo	-	-	0,4	2,2
15 Patukgawemulyo	-	-	2,3	3,5
16 Mangunranan	-	-	1,8	3,2
17 Pekutan	-	-	1,8	3,2
18 Wirogaten	-	-	3,2	3,6
19 Winong	-	-	2,8	2,4
20 Ngabean	-	-	3,7	3,4
21 Sarwogadung	-	-	2,6	3,1
22 Krubungan	-	-	-	2,4
<b>MIRIT</b>	<b>7,60</b>	<b>7,60</b>	<b>34,30</b>	<b>105,30</b>

Sumber: Kantor Kecamatan Mirit, Profil Kecamatan

**Tabel 9.1.6. Panjang Jalan menurut Permukaan Jalan Desa/Kelurahan di Kecamatan Mirit, 2020**

Desa/Kelurahan	Aspal/ Beton (Km)	Diperkeras/ Kerikil (Km)	Tanah/ Lainnya (Km)
(1)	(2)	(3)	(4)
1 Miritpetikusan	6,8	1,6	3,5
2 Tlogodepok	8,2	2,8	6,4
3 Mirit	5,3	1,2	3,8
4 Tlogopragoto	6,4	1,4	3,3
5 Lembupurwo	7,6	3,5	7,1
6 Wiromartan	5,2	0,6	0,8
7 Rowo	2,0	0,3	0,3
8 Singoyudan	2,8	1,3	0,4
9 Wergonayan	3,4	0,8	0,8
10 Selotumpeng	2,6	1,4	0,8
11 Sitibentar	3,3	1,2	0,7
12 Karanggede	3,6	1,6	0,4
13 Kertodeso	4,4	1,6	0,6
14 Patukrejomulyo	1,3	1,1	0,2
15 Patukgawemulyo	3,4	1,7	0,7
16 Mangunranan	3,7	0,9	0,4
17 Pekutan	3,3	1,2	0,5
18 Wirogaten	5,9	2,3	0,8
19 Winong	4,2	0,6	0,4
20 Ngabean	4,8	1,6	0,7
21 Sarwogadung	4,2	1,1	0,4
22 Krubungan	1,6	0,6	0,2
<b>MIRIT</b>	<b>94,00</b>	<b>30,40</b>	<b>33,20</b>

Sumber: Kantor Kecamatan Mirit, Profil Kecamatan



**Tabel 9.1.7. Panjang Jalan Menurut Kondisinya per Desa/Kelurahan di Kecamatan Mirit, 2020**

Desa/Kelurahan	Kondisi Jalan			
	Baik (Km)	Sedang (Km)	Rusak (Km)	Rusak Parah (Km)
(1)	(2)	(3)	(4)	(5)
1 Miritpetikusan	5,6	1,6	1,0	3,7
2 Tlogodepok	7,6	1,2	2,8	5,8
3 Mirit	4,9	1,4	1,2	2,8
4 Tlogopragoto	5,3	1,1	1,4	3,3
5 Lembupurwo	6,3	2,8	3,5	5,6
6 Wiromartan	4,2	0,8	0,6	1,0
7 Rowo	1,9	0,4	0,2	0,1
8 Singoyudan	2,2	0,5	0,4	1,4
9 Wergonayan	3,2	1,0	0,4	0,4
10 Selotumpeng	2,1	1,0	1,4	0,3
11 Sitibentar	2,9	1,0	1,2	0,1
12 Karanggede	3,6	1,0	0,6	0,4
13 Kertodeso	4,4	0,7	0,9	0,6
14 Patukrejomulyo	1,0	0,7	0,4	0,5
15 Patukgawemulyo	2,9	1,6	1,0	0,3
16 Mangunranan	2,4	1,3	0,9	0,4
17 Pekutan	3,1	0,9	0,5	0,5
18 Wirogaten	5,7	1,3	1,6	0,4
19 Winong	4,1	0,3	0,6	0,2
20 Ngabean	4,6	1,4	0,8	0,3
21 Sarwogadung	4,3	0,5	0,7	0,2
22 Krubungan	1,5	0,6	0,2	0,1
<b>MIRIT</b>	<b>83,80</b>	<b>23,10</b>	<b>22,30</b>	<b>28,40</b>

Sumber: Kantor Kecamatan Mirit, Profil Kecamatan

**Tabel 9.1.7. Banyaknya Desa Menurut Jarak, Waktu Tempuh, dan Biaya Transportasi yang Diperlukan dari Kantor Desa Menuju Kantor Camat di Kecamatan Mirit, 2020**

Desa/Kelurahan	Jarak (Km)	Waktu tempuh (Jam)	Biaya transportasi (000 Rp)
(1)	(2)	(3)	(4)
1 Miritpetikusan	3	0,08	4
2 Tlogodepok	1	0,08	4
3 Mirit	1	0,05	2
4 Tlogopragoto	2	0,08	4
5 Lembupurwo	3	0,12	4
6 Wiromartan	6	0,17	4
7 Rowo	7	0,17	8
8 Singoyudan	5	0,08	5
9 Wergonayan	4	0,17	10
10 Selotumpeng	3	0,17	4
11 Sitibentar	2	0,08	4
12 Karanggede	4	0,17	10
13 Kertodeso	4	0,17	10
14 Patukrejomulyo	4	0,17	10
15 Patukgawemulyo	4	0,17	10
16 Mangunranan	6	0,17	10
17 Pekutan	6	0,17	10
18 Wirogaten	6	0,25	10
19 Winong	6	0,25	10
20 Ngabean	7	0,25	10
21 Sarwogadung	7	0,25	10
22 Krubungan	9	0,25	10
<b>MIRIT</b>	<b>5</b>	<b>0,16</b>	<b>7</b>

Sumber: BPS, *Permutakhiran Data Pembangunan Desa 2021*

**Tabel 9.1.8. Banyaknya Desa Menurut Jarak, Waktu Tempuh, dan Biaya Transportasi yang Diperlukan dari Kantor Desa Menuju Kantor Bupati/Walikota di Kecamatan Mirit, 2020**

Desa/Kelurahan	Jarak (Km)	Waktu tempuh (Jam)	Biaya transportasi (000 Rp)
(1)	(2)	(3)	(4)
1 Miritpetikusan	25	0,75	20
2 Tlogodepok	26	0,75	25
3 Mirit	29	0,75	20
4 Tlogopragoto	30	0,75	25
5 Lembupurwo	28	0,75	20
6 Wiromartan	31	0,92	30
7 Rowo	34	0,83	30
8 Singoyudan	30	0,83	30
9 Wergonayan	27	0,83	30
10 Selotumpeng	30	0,83	30
11 Sitibentar	27	0,75	20
12 Karanggede	24	0,75	30
13 Kertodeso	23	0,75	30
14 Patukrejomulyo	30	0,75	40
15 Patukgawemulyo	31	1,00	30
16 Mangunranan	23	0,75	30
17 Pekutan	25	0,75	30
18 Wirogaten	21	0,58	20
19 Winong	21	0,50	20
20 Ngabean	21	0,50	30
21 Sarwogadung	18	0,50	20
22 Krubungan	17	0,50	20
<b>MIRIT</b>	<b>26</b>	<b>0,73</b>	<b>26</b>

Sumber: BPS, Pemutakhiran Data Pembangunan Desa 2021

9.2. Komunikasi

**Tabel 9.2.1. Banyaknya Desa/Kelurahan Menurut Keberadaan Menara Telepon Seluler/Handphone dan konter HP/Penjual Pulsa HP di Kecamatan Mirit, 2020**

Desa/Kelurahan	Menara Telepon Seluler (BTS)	Operator Layanan Komunikasi Telepon Seluler Yang Menjangkau di Desa/Kelurahan	Konter HP/ Penjual Pulsa HP
(1)	(2)	(3)	(4)
1 Miritpetikusan	-	3	4
2 Tlogodepok	2	3	5
3 Mirit	-	3	3
4 Tlogopragoto	2	3	5
5 Lembupurwo	2	3	4
6 Wiromartan	-	3	3
7 Rowo	-	3	3
8 Singoyudan	-	3	2
9 Wergonayan	-	4	3
10 Selotumpeng	-	4	3
11 Sitibentar	-	3	4
12 Karanggede	-	3	3
13 Kertodeso	1	4	3
14 Patukrejomulyo	-	3	2
15 Patukgawemulyo	1	4	3
16 Mangunranan	-	4	5
17 Pekutan	-	4	3
18 Wirogaten	-	4	4
19 Winong	2	4	5
20 Ngabean	-	4	4
21 Sarwogadung	-	5	4
22 Krubungan	-	4	2
<b>MIRIT</b>	<b>10</b>	<b>4</b>	<b>77</b>

Sumber: BPS, Pemutakhiran Data Pembangunan Desa 2021

**Tabel 9.2.2. Banyaknya Desa Menurut Kondisi Sinyal Telepon Seluler di Sebagian Besar Wilayah Desa di Kecamatan Mirit, 2020**

Desa/Kelurahan	Sangat kuat	Kuat	Lemah	Tidak ada
(1)	(2)	(3)	(4)	(5)
1 Miritpetikusan	-	1	-	-
2 Tlogodepok	1	-	-	-
3 Mirit	-	1	-	-
4 Tlogopragoto	1	-	-	-
5 Lembupurwo	1	-	-	-
6 Wiromartan	-	1	-	-
7 Rowo	-	1	-	-
8 Singoyudan	-	1	-	-
9 Wergonayan	-	1	-	-
10 Selotumpeng	-	1	-	-
11 Sitibentar	-	1	-	-
12 Karanggede	-	1	-	-
13 Kertodeso	1	-	-	-
14 Patukrejomulyo	-	1	-	-
15 Patukgawemulyo	1	-	-	-
16 Mangunranan	-	1	-	-
17 Pekutan	-	1	-	-
18 Wirogaten	-	1	-	-
19 Winong	1	-	-	-
20 Ngabean	1	-	-	-
21 Sarwogadung	1	-	-	-
22 Krubungan	1	-	-	-
<b>MIRIT</b>	<b>9</b>	<b>13</b>	<b>-</b>	<b>-</b>

Sumber: BPS, Pemutakhiran Data Pembangunan Desa 2021

**Tabel 9.2.3. Banyaknya Desa Menurut Kondisi Sinyal Internet Telepon Seluler di Sebagian Besar Wilayah Desa di Kecamatan Mirit, 2020**

Desa/Kelurahan	4G/LTE	3G/H/H+/EVDO	2,5G/E/GPRS	Tidak ada
(1)	(2)	(3)	(4)	(5)
1 Miritpetikusan	1	-	-	-
2 Tlogodepok	1	-	-	-
3 Mirit	1	-	-	-
4 Tlogopragoto	1	-	-	-
5 Lembupurwo	1	-	-	-
6 Wiromartan	1	-	-	-
7 Rowo	1	-	-	-
8 Singoyudan	1	-	-	-
9 Wergonayan	1	-	-	-
10 Selotumpeng	1	-	-	-
11 Sitibentar	1	-	-	-
12 Karanggede	1	-	-	-
13 Kertodeso	1	-	-	-
14 Patukrejomulyo	1	-	-	-
15 Patukgawemulyc	1	-	-	-
16 Mangunranan	1	-	-	-
17 Pekutan	1	-	-	-
18 Wirogaten	1	-	-	-
19 Winong	1	-	-	-
20 Ngabean	1	-	-	-
21 Sarwogadung	1	-	-	-
22 Krubungan	1	-	-	-
<b>MIRIT</b>	<b>22</b>	-	-	-

Sumber: BPS, *Permutakhiran Data Pembangunan Desa 2021*

Tabel 9.2.4. Banyaknya Kantor Pos, Agen Pengiriman Barang dan Penjualan Tiket Bus Menurut Desa di Kecamatan Mirit, 2020

Desa/Kelurahan	Kantor Pos	Kantor Pos Pembantu	Agen Pengiriman Barang	Agen Penjual Tiket Bus
(1)	(2)	(3)	(4)	(5)
1 Miritpetikusan	-	-	-	-
2 Tlogodepok	1	-	-	1
3 Mirit	-	-	-	-
4 Tlogopragoto	-	-	1	1
5 Lembupurwo	-	-	-	-
6 Wiromartan	-	-	-	-
7 Rowo	-	-	-	-
8 Singoyudan	-	-	-	-
9 Wergonayan	-	-	-	-
10 Selotumpeng	-	-	-	-
11 Sitibentar	-	-	-	-
12 Karanggede	-	-	-	-
13 Kertodeso	-	-	-	-
14 Patukrejomulyo	-	-	-	-
15 Patukgawemulyo	-	1	-	-
16 Mangunranan	-	-	-	-
17 Pekutan	-	-	-	-
18 Wirogaten	-	-	-	-
19 Winong	-	-	-	-
20 Ngabean	-	-	-	-
21 Sarwogadung	-	-	-	-
22 Krubungan	-	-	-	-
<b>MIRIT</b>	<b>1</b>	<b>1</b>	<b>1</b>	<b>2</b>

Sumber: Kantor Desa Kecamatan Mirit

# DATA

## MENCERDASKAN BANGSA

ISBN 978-623-6248-18-8 (PDF)



9 786236 248188



**BADAN PUSAT STATISTIK  
KABUPATEN KEBUMEN**

Jl. Arungbinang No. 17A Kebumen 54311 Telp/Fax. (0287) 381163  
Homepage: <http://kebumenkab.bps.go.id> e-mail: [bps3305@bps.go.id](mailto:bps3305@bps.go.id)