



Nomor Katalog : 1102001.3501120

KECAMATAN SUDIMORO DALAM ANGKA



2014



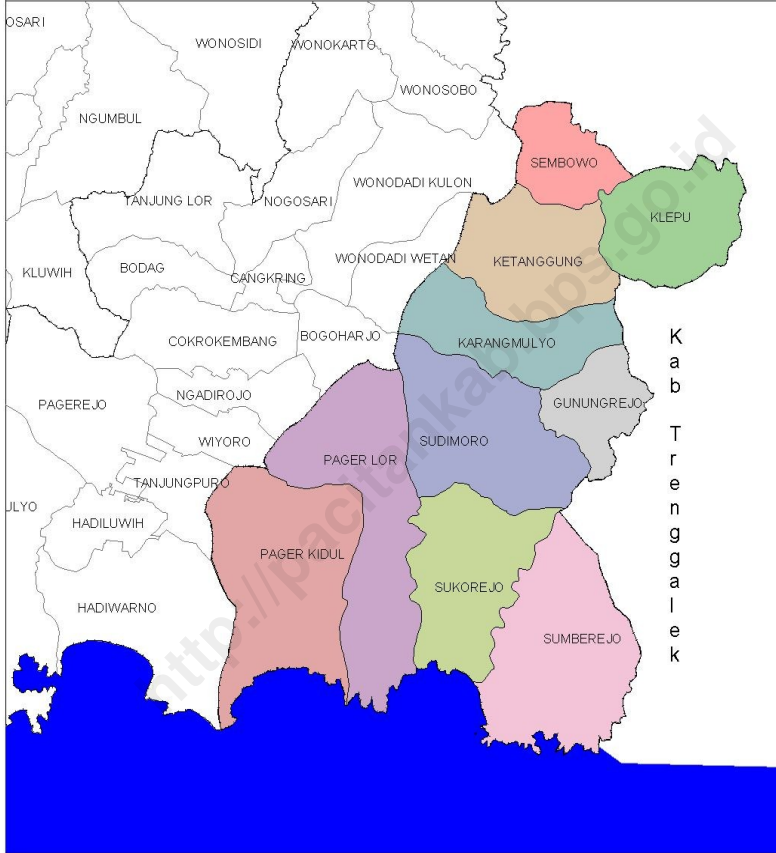
BADAN PUSAT STATISTIK KABUPATEN PACITAN
STATISTICS OF PACITAN REGENCY



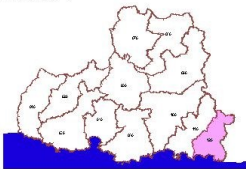
**KECAMATAN
SUDIMORO
DALAM ANGKA
2014**

<http://paudat.sudimoro.go.id>

**PETA WILAYAH ADMINISTRASI
KECAMATAN SUDIMORO**



Inset :



800 0 800 1600 Meters

Sumber : Bakosurtanal



**PEMERINTAH KABUPATEN PACITAN
KECAMATAN SUDIMORO**

Sambutan

Sejalan dengan perkembangan pembangunan yang sedang berlangsung saat ini, keperluan data statistik yang valid, lengkap dan akurat semakin meningkat.

Data yang disajikan dalam buku Kecamatan Sudimoro Dalam Angka tahun 2014 sangat besar artinya baik bagi perencana, pelaksana maupun pengamat yang ingin mengetahui sampai seberapa jauh keberhasilan pembangunan Kecamatan Sudimoro yang telah dicapai dalam kurun waktu tertentu.

Agar relevansi dan tingkat akurasi semakin baik, maka tingkat kemampuan penerapan manajemen informasi dan proses pengolahan data diharapkan dapat dilaksanakan dengan tepat, cepat dan baik. Karenanya kerjasama yang telah terjalin selama ini agar lebih ditingkatkan dalam menetapkan, mengolah dan menyempurnakan data yang ada.

Semoga buku KECAMATAN SUDIMORO DALAM ANGKA 2014 ini dapat dimanfaatkan sebagai pegangan oleh semua pihak yang berkepentingan.

Sudimoro, Juli 2014

CAMAT SUDIMORO

S. INDARYANTO, S.Sos

Pembina

NIP : 19590803 198211 1 002


KATA PENGANTAR

Dengan memanjatkan puji syukur kepada Tuhan Yang Maha Esa, atas berkat karunia-Nya, sehingga buku "Kecamatan Sudimoro Dalam Angka 2014" dapat diterbitkan.

Publikasi tahun 2014 merupakan publikasi lanjutan dari tahun-tahun sebelumnya. Publikasi ini dapat diselesaikan berkat kerjasama dan bantuan dari berbagai pihak, baik Dinas / Instansi yang ada di lingkungan Kecamatan Sudimoro maupun swasta.

Semoga buku ini dapat bermanfaat bagi pihak-pihak yang berkepentingan guna menunjang tugas-tugasnya dalam rangka meningkatkan pembangunan di Kecamatan Sudimoro.

Sudimoro, Juli 2014
KOORDINATOR STATISTIK
KECAMATAN SUDIMORO



JOKO SANTOSO
NIP.19731111 200901 1005

DAFTAR ISI

Sambutan	v
Kata Pengantar.....	vi
Daftar Isi.....	vii

DAFTAR TABEL

BAB I. LETAK GEOGRAFIS

Tabel	1.1 Status Wilayah dan Letak Geografis.....	3
	1.2 Luas Daerah Menurut Jenisnya Tanah.....	4
	1.3 Luas Tanah Sawah Menurut Jenis Pengairan.....	5
	1.4 Luas Tanah Kering Menurut Penggunaan.....	7
	1.5 Banyaknya Curah Hujan dan Hari Hujan.....	9
	1.6 Ketinggian Desa.....	10
	1.7 Jarak Antar Desa.....	11

BAB II. PEMERINTAHAN

Tabel	2.1 Kantor Desa, Balai Desa. RW dan RT.....	15
	2.2 Aparat Pemerintahan Desa.....	16
	2.3 Desa Menurut Klasifikasi.....	17
	2.4 Desa Menurut Kategori LKMD.....	18
	2.5 Target dan Realisasi Pemasukan PBB.....	19

BAB III. PENDUDUK

Tabel	3.1 Luas Desa, dan Kepadatan Penduduk.....	23
	3.2 Penduduk Menurut Jenis Kelamin dan Sex Rasio.....	24
	3.3 Rumah Tangga dan Rata2 Penduduk per Ruma.....	25
	3.4 Penduduk Menurut Kewarganegaraan.....	26
	3.5 Kelahiran dan Kematian Menurut Jenis Kelamin.....	27
	3.6 Perpindahan Penduduk Menurut Jenis Kelamin.....	28
	3.7 Laju Pertumbuhan Penduduk.....	29
	3.8 Penduduk Menurut Kelompok Umur.....	30

BAB IV. PENDIDIKAN, KESEHATAN, AGAMA & SOSIAL

Tabel	4.1.1 Sekolah, Murid & Guru PAUD.....	33
	4.1.2 Sekolah, Murid & Guru TK.....	34

4.1.3 Sekolah, Guru & Murid Busthanul Athfal	35
4.1.4 Sekolah, Murid & Guru SD Negeri.....	36
4.1.5 Sekolah, Murid & Guru MI Swasta.....	37
4.1.6 Peserta Ujian dan Lulusan SD.....	38
4.1.7 Peserta Ujian dan Lulusan MI.....	39
4.1.8 Sekolah, Kelas SLTP.....	40
4.1.9 Sekolah, Murid & Guru SLTP.....	41
4.1.10 Sekolah, Kelas, guru & murid MTs.....	42
4.1.11 Peserta Ujian dan lulusan SLTP.....	44
4.1.12 Peserta Ujian dan Lulusan MTs.....	45
4.1.13 Banyaknya SMA dan SMK yang berstatus Negeri dan Swasta.....	46
4.1.14 Peserta Ujian dan Lulusan SMU.....	47
4.1.15 Kelompok Belajar Paket A.....	48
4.1.16 Kelompok Belajar Paket B.....	49
4.1.17 Kelompok Belajar Paket C.....	50
4.2.1 Fasilitas Kesehatan Menurut Desa.....	51
4.2.2 Tenaga Kesehatan Menurut Desa.....	52
4.2.3 Akseptor KB Menurut Jenis Alat Kontrasepsi.....	53
4.2.4 PUS & Pencapaian Akseptor KB Baru.....	54
4.2.5 Tenaga IMP & POKTAN.....	55
4.2.6 Bukan Peserta KB.....	56
4.2.7 Keluarga Sejahtera Menurut Tahapan KS.....	57
4.3.1 Pemeluk Agama Menurut Desa.....	58
4.3.2 Tempat Ibadah Menurut Desa.....	59
4.3.3 Pemuka Agama Menurut Desa.....	60
4.3.4 Rohaniawan Menurut Desa.....	61
4.3.5 Nikah, talak, Cerai dan Rujuk Menurut Desa.....	62
4.3.6 Jamaah Haji Menurut Jenis Kelamin.....	63
4.3.7 Data Penerimaan Zakat Fitrah.....	64
4.3.8 Data Penerimaan Hewan Qurban.....	65
4.4.1 Anggota Karang Taruna Menurut Jenis Kelamin.....	66
4.4.2 Karang Taruna Menurut Klasifikasi.....	67

BAB V PERTANIAN

Tabel	5.1.1	Luas Tanam, Luas Panen, Produktifitas dan Produksi Tanaman Padi Sawah.....	71
	5.1.2	Luas Tanam, Luas Panen, Produktifitas dan Produksi Tanaman Padi Ladang.....	72
	5.1.3	Luas Tanam, Luas Panen, Produktifitas dan Produksi Tanaman Padi Sawah & Ladang.....	73
	5.1.4	Luas Tanam, Luas Panen, Produktifitas dan Produksi Tanaman Jagung.....	74
	5.1.5	Luas Tanam, Luas Panen, Produktifitas dan Produksi Tanaman Kedelai.....	75
	5.1.6	Luas Tanam, Luas Panen, Produktifitas dan Produksi Tanaman Kacang Tanah.....	76
	5.1.7	Luas Tanam, Luas Panen, Produktifitas dan Produksi Tanaman Ubi Jalar.....	77
	5.1.8	Luas Tanam, Luas Panen, Produktifitas dan Produksi Tanaman Ubi Kayu.....	78
	5.1.9	Luas Tanam, Luas Panen, Produktifitas dan Produksi Tanaman Kacang Hijau.....	79
	5.1.10	Luas Tanam, Luas Panen, Produktifitas dan Produksi Tanaman Cabe Rawit.....	80
	5.1.11	Luas Tanam, Luas Panen, Produktifitas dan Produksi Tanaman Kacang Panjang.....	81
	5.1.12	Luas Tanam, Luas Panen, Produktifitas dan Produksi Tanaman Terong.....	82
	5.1.13	Luas Tanam, Luas Panen, Produktifitas dan Produksi Tanaman Bayam.....	83
	5.1.14	Luas Tanam, Luas Panen, Produktifitas dan Produksi Tanaman Petai.....	84
	5.1.15	Luas Tanam, Luas Panen, Produktifitas dan Produksi Tanaman Mangga.....	85
	5.1.16	Luas Tanam, Luas Panen, Produktifitas dan Produksi Tanaman Nangka.....	86
	5.1.17	Luas Tanam, Luas Panen, Produktifitas dan Produksi Tanaman Jeruk Siam.....	87
	5.1.18	Luas Tanam, Luas Panen, Produktifitas dan Produksi Tanaman Durian.....	88
	5.1.19	Luas Tanam, Luas Panen, Produktifitas dan Produksi Tanaman Jambu Biji.....	89
	5.1.20	Luas Tanam, Luas Panen, Produktifitas dan Produksi Tanaman Pisang.....	90
	5.1.21	Luas Tanam, Luas Panen, Produktifitas dan Produksi Tanaman Nanas.....	91

Tabel	5.1.22 Luas Tanam, Luas Panen, Produktifitas dan Produksi Tanaman Pepaya.....	92
	5.1.23 Luas Tanam, Luas Panen, Produktifitas dan Produksi Tanaman Salak.....	93
	5.1.24 Luas Tanam, Luas Panen, Produktifitas dan Produksi Tanaman Rambutan.....	94
	5.1.25 Luas Tanam, Luas Panen, Produktifitas dan Produksi Tanaman Manggis.....	95
	5.1.26 Luas Tanam, Luas Panen, Produktifitas dan Produksi Tanaman Sawo.....	96
	5.1.27 Luas Tanam, Luas Panen, Produktifitas dan Produksi Tanaman Jambu Air.....	97
	5.1.28 Luas Tanam, Luas Panen, Produktifitas dan Produksi Tanaman Belimbing.....	98
	5.1.29 Luas Tanam, Luas Panen, Produktifitas dan Produksi Tanaman Alpukat.....	99
	5.1.30 Luas Tanam, Luas Panen, Produktifitas dan Produksi Tanaman Sirsat.....	100
	5.1.31 Luas Tanam, Luas Panen, Produktifitas dan Produksi Tanaman Jahe.....	101
	5.1.32 Luas Tanam, Luas Panen, Produktifitas dan Produksi Tanaman Kunyit.....	102
	5.1.33 Luas Tanam, Luas Panen, Produktifitas dan Produksi Tanaman Lempuyang.....	103
	5.1.34 Luas Tanam, Luas Panen, Produktifitas dan Produksi Tanaman Lengkuas.....	104
	5.1.35 Luas Tanam, Luas Panen, Produktifitas dan Produksi Tanaman Kencur.....	105
	5.1.36 Luas Tanam, Luas Panen, Produktifitas dan Produksi Tanaman Kunci.....	106
	5.1.37 Gabungan Kelompok Tani (Gapoktan) dan Kelompok Tani Menurut Desa.....	107
	5.2.1 Luas Arel, Rata-rata Produksi dan Produksi Tanaman Kelapa.....	108
	5.2.2 Luas Arel, Rata-rata Produksi dan Produksi Tanaman Cengkeh.....	109
	5.2.3 Luas Arel, Rata-rata Produksi dan Produksi Tanaman Kopi.....	110
	5.2.4 Luas Arel, Rata-rata Produksi dan Produksi Tanaman Jambu Mente.....	111
	5.2.5 Luas Arel, Rata-rata Produksi dan Produksi Tanaman Kapuk Randu.....	112
	5.2.6 Luas Arel, Rata-rata Produksi dan Produksi Tanaman Kakao.....	113

Tabel 5.2.7	Luas Arel, Rata-rata Produksi dan Produksi Tanaman Lada.....	112
5.2.8	Luas Arel, Rata-rata Produksi dan Produksi Tanaman Panili.....	113
5.2.9	Luas Arel, Rata-rata Produksi dan Produksi Tanaman Aren.....	114
5.2.10	Luas Arel, Rata-rata Produksi dan Produksi Tanaman Jarak Pagar.....	115
5.2.11	Luas Arel, Rata-rata Produksi dan Produksi Tanaman Nilam.....	116
5.2.12	Luas Arel, Rata-rata Produksi dan Produksi Tanaman Kayu Jati.....	117
5.2.13	Luas Arel, Rata-rata Produksi dan Produksi Tanaman Kayu Sengon.....	118
5.2.14	Luas Arel, Rata-rata Produksi dan Produksi Tanaman Kayu Akasia.....	119
5.2.15	Luas Arel, Rata-rata Produksi dan Produksi Tanaman Kayu Mahoni.....	120
5.2.16	Luas Arel, Rata-rata Produksi dan Produksi Tanaman Kayu Pinus.....	121
5.2.17	Luas Arel, Rata-rata Produksi dan Produksi Tanaman Kayu Sono.....	122
5.2.18	Luas Arel, Rata-rata Produksi dan Produksi Tanaman Kayu Bambu.....	123
5.2.19	Luas Arel, Rata-rata Produksi dan Produksi Tanaman Kayu Gmelina.....	124
5.2.20	Luas Arel, Rata-rata Produksi dan Produksi Tanaman Kayu Trembesi.....	125
5.2.21	Luas Arel, Rata-rata Produksi dan Produksi Tanaman Kayu Jabon.....	126
5.2.22	Luas Arel, Rata-rata Produksi dan Produksi Tanaman Kayu Jabon.....	127

5.2.23	Luas Arel, Rata-rata Produksi dan Produksi Tanaman Kayu Lain-lain.....	128
5.2.24	Luas Lahan Berdasarkan Tingkat Kekritisian Lahan.....	129
5.3.1	Ternak Besar Menurut Jenisnya.....	130
5.3.2	Ternak Kecil Menurut Jenisnya.....	131
5.3.3	Ternak Unggas Menurut Jenisnya.....	132
5.4.1	Produksi Ikan Laut, Ikan Danau, Ikan Sungai dan Ikan Kolam.....	133
5.5.1	Keragaman Pembinaan Kelompok Pangan Olahan....	134
5.5.2	Keragaman Pembinaan Kelompok Lumbung Pangan..	135
5.5.3	Keragaman Pembinaan Desa Mandiri Pangan.....	136
 BAB VI. PERHUBUNGAN & TELEKOMUNIKASI		
Tabel	6.1 Panjang Jalan.....	139
	6.2 Jenis Kendaraan Bermotor Menurut Desa.....	140
	6.3 Sarana Pos dan Telekomunikasi Menurut Desa.....	141
	6.4 Pelanggan PLN, PAM dan Telepon serta Kepemilikan Radio TV Menurut Desa.....	142
 BAB VII. PASAR & KOPERASI		
Tabel	7.1 Pasar, Toko & Warung Menurut Desa.....	145
	7.2 Jasa perorangan.....	146
	7.3 Industri Kecil Dan Rumah Tangga.....	147

<http://portal.kab.bps.go.id>

KEADAAN GEOGRAFIS

1



<http://pacitankab.bps.go.id>

Tabel 1.1
Status Wilayah Dan Letak Geografis
2013

Desa	Status		Letak	
	Perkotaan	Pedesaan	Pantai	Bukan Pantai
(1)	(2)	(3)	(4)	(5)
01. Pagerkidul	-	1	1	-
02. Pagerlor	-	1	1	-
03. Sukorejo	-	1	1	-
04. Sudimoro	-	1	-	1
05. Ketanggung	-	1	-	1
06. Klepu	-	1	-	1
07. Sembowo	-	1	-	1
08. Karangmulyo	-	1	-	1
09. Gunungrejo	-	1	-	1
10. Sumberejo	-	1	1	-
Jumlah	-	10	4	6
Tahun 2012	-	10	4	6
Tahun 2011	-	10	4	6

Sumber Data : Koordinator Statistik Kecamatan Sudimoro

Tabel 1.2
Luas Daerah Menurut Jenis Tanah
2013

Desa	Jenis Tanah (Ha)		Jumlah (Ha)
	Tanah Sawah	Tanah Kering	
(1)	(2)	(3)	(4)
01. Pagerkidul	9.72	1,045.25	1,054.97
02. Pagerlor	45.19	899.71	944.90
03. Sukorejo	37.07	586.28	623.35
04. Sudimoro	102.55	705.99	808.54
05. Ketanggung	124.33	545.69	670.02
06. Klepu	90.01	418.14	508.15
07. Sembowo	15.66	419.38	435.04
08. Karangmulyo	16.03	550.79	566.82
09. Gunungrejo	25.36	368.30	393.66
10. Sumberejo	45.22	1,134.06	1,179.28
Jumlah	511.14	6,673.59	7,184.73

Sumber Data : Koordinator Statistik Kecamatan Sudimoro

Tabel 1.3
Luas Tanah Sawah Menurut Jenis Pengairan
2013

Desa	Jenis Irigasi (Ha)		
	Teknis	Setengah Teknis	Sederhana
(1)	(2)	(3)	(4)
01. Pagerkidul	-	3.00	2.72
02. Pagerlor	-	10.00	10.65
03. Sukorejo	-	4.53	15.30
04. Sudimoro	-	6.00	70.10
05. Ketanggung	-	45.00	16.24
06. Klepu	-	6.00	15.41
07. Sembowo	-	-	1.17
08. Karangmulyo	-	-	3.38
09. Gunungrejo	-	-	19.81
10. Sumberejo	-	18.75	12.24
Jumlah	-	93.28	167.02

Sumber Data : Koordinator Statistik Kecamatan Sudimoro

Lanjutan Tabel 1.3

Desa	Jenis Irigasi (Ha)		Jumlah (Ha)
	Tadah Hujan	Pasang Surut	
(1)	(5)	(6)	(7)
01. Pagerkidul	4.00	-	9.72
02. Pagerlor	24.54	-	45.19
03. Sukorejo	17.24	-	37.07
04. Sudimoro	26.22	-	102.32
05. Ketanggung	63.35	-	124.59
06. Klepu	68.60	-	90.01
07. Sembowo	14.33	-	15.50
08. Karangmulyo	12.65	-	16.03
09. Gunungrejo	5.55	-	25.36
10. Sumberejo	14.23	-	45.22
Jumlah	250.71	-	511.01

Sumber Data : Koordinator Statistik Kecamatan Sudimoro

Tabel 1.4
Luas Tanah Kering Menurut Jenis Penggunaan
2013

Desa	Jenis Penggunaan (Ha)		
	Bangunan	Tegal / Huma	Hutan Rakyat & Perkebunan
(1)	(2)	(3)	(4)
01. Pagerkidul	18.86	93.34	866.20
02. Pagerlor	25.88	210.52	582.31
03. Sukorejo	14.42	164.28	327.35
04. Sudimoro	36.37	328.00	329.86
05. Ketanggung	17.48	116.43	403.82
06. Klepu	16.73	49.81	340.07
07. Sembowo	11.37	38.91	296.63
08. Karangmulyo	17.58	74.09	416.08
09. Gunungrejo	12.38	51.75	267.63
10. Sumberejo	19.88	151.02	930.17
Jumlah	190.95	1,278.15	4,760.12

Sumber Data : Koordinator Statistik Kecamatan Sudimoro

Lanjutan Tabel 1.4

Desa	Jenis Penggunaan (Ha)		Jumlah (Ha)
	Hutan Negara	Lainnya	
(1)	(5)	(6)	(7)
01. Pagerkidul	-	66.85	1,045.25
02. Pagerlor	-	81.00	899.71
03. Sukorejo	-	80.23	586.28
04. Sudimoro	-	11.76	705.99
05. Ketanggung	-	7.96	545.69
06. Klepu	-	11.53	418.14
07. Sembowo	-	72.47	419.38
08. Karangmulyo	-	43.04	550.79
09. Gunungrejo	-	36.54	368.30
10. Sumberejo	18.00	14.99	1,134.06
Jumlah	18.00	426.37	6,673.59

Sumber Data : Koordinator Statistik Kecamatan Sudimoro

Tabel 1.5
Banyaknya Curah Hujan, Hari Hujan
dan Rata-rata Hujan Per Bulan
2013

Bulan	Banyaknya Hari Hujan	Curah Hujan (mm3)		
		Hujan Terbesar	Rata-Rata per Bulan	Total Hujan per Bulan
(1)	(2)	(4)	(5)	(6)
01. Januari	26	79	23.15	602
02. Pebruari	16	45	12.69	203
03. Maret	10	20	11.60	116
04. April	16	60	12.56	201
05. Mei	11	26	10.55	116
06. Juni	17	169	28.00	476
07. Juli	13	122	23.62	307
08. Agustus	0	0	0	0
09. September	4	8	3.25	13
10. Oktober	4	88	26.95	107
11. November	19	75	18.58	353
12. Desember	20	110	28.10	562

Sumber Data : Dinas Bina Marga dan Pengairan Kab. Pacitan

Tabel 1.6
Ketinggian Desa / Kelurahan dari Permukaan Laut dan
Jarak Kantor Desa / Kelurahan ke Kantor Kecamatan
2013

Desa / Kelurahan	Ketinggian Desa / Kelurahan dari Permukaan Laut (m)	Jarak dari Kantor Desa ke Kantor Kecamatan (km)
(1)	(2)	(3)
01. Pagerkidul	350	6
02. Pagerlor	365	7
03. Sukorejo	15	0.5
04. Sudimoro	275	5
05. Ketanggung	809	12
06. Klepu	800	17
07. Sembowo	510	22
08. Karangmulyo	750	11
09. Gunungrejo	300	11
10. Sumberejo	15	1

Sumber Data : Koordinator Statistik Kecamatan Sudimoro

Tabel 1.7
Jarak Antar Desa / Kelurahan yang Terdekat
Dalam Wilayah Kecamatan Sudimoro
2013

Desa	Pagerkidul	Pagerlor	Sukorejo	Sudimoro	Ketanggung	Klepu	Sembowo	Karang Mulyo	Gunung Rejo	Sumberejo
(1)	(2)	(3)	(4)	(5)	(6)	(7)	(8)	(9)	(10)	(11)
01. Pagerkidul	0	2	6	11	18	25	30	17	18	7
02. Pagerlor	2	0	8	10	15	20	25	13	16	9
03. Sukorejo	6	8	0	5	12	17	22	11	11	21
04. Sudimoro	11	10	5	0	7	12	17	6	6	6
05. Ketanggung	18	15	12	7	0	5	6	2	4	13
06. Klepu	25	20	17	12	5	0	7	7	6	18
07. Sembowo	30	25	22	17	6	7	0	9	13	30
08. Karangmulyo	17	13	11	6	2	7	9	0	5	12
09. Gunungrejo	18	16	11	6	4	6	13	5	0	11
10. Sumberejo	7	9	1	6	13	18	30	12	11	0

Sumber Data : Koordinator Statistik Kecamatan Sudimoro

PEMERINTAHAN

2

<http://pacitankab.bps.go.id>

Tabel 2.1
Banyaknya Kantor Desa, Balai Desa
Dusun, Rukun Warga dan Rukun Tetangga
2013

Desa	Kantor Desa	Balai Desa	Dusun	RW	RT
(1)	(2)	(3)	(4)	(5)	(6)
01. Pagerkidul	1	1	5	8	37
02. Pagerlor	1	1	6	20	43
03. Sukorejo	1	1	5	12	34
04. Sudimoro	1	1	10	21	58
05. Ketanggung	1	1	6	13	39
06. Klepu	1	1	7	14	33
07. Sembowo	1	1	4	10	20
08. Karangmulyo	1	1	6	19	40
09. Gunungrejo	1	1	4	8	22
10. Sumberejo	1	1	7	16	40
Jumlah	10	10	60	141	366

Sumber Data : Kantor Kecamatan Sudimoro

Tabel 2.2
Aparat Pemerintahan Desa Menurut Jabatannya
2013

Desa	Ka. Desa	Sek Des	Kepala Urusan					Ka. Dusun	Kader Desa
			Pemerintahan	Pembangunan	Kebersihan	Keuangan	Umum		
(1)	(2)	(3)	(4)	(5)	(6)	(7)	(8)	(9)	(10)
01. Pagerkidul	1	1	1	1	1	1	1	5	2
02. Pagerlor	1	1	1	1	1	1	1	6	2
03. Sukorejo	1	1	1	1	1	1	1	5	2
04. Sudimoro	1	1	1	1	1	1	1	10	2
05. Ketanggung	1	1	1	1	1	1	1	6	2
06. Klepu	1	1	1	1	1	1	1	7	2
07. Sembowo	1	-	1	1	1	1	1	4	2
08. Karangmulyo	1	-	1	1	1	1	1	6	2
09. Gunungrejo	1	-	1	1	1	1	1	4	2
10. Sumberejo	1	-	1	1	1	1	1	7	2
Jumlah	10	6	10	10	10	10	10	60	20
Tahun 2012	10	6	10	10	10	10	10	60	20
Tahun 2011	10	6	10	10	10	10	10	51	20

Sumber Data : Kantor Kecamatan Sudimoro

Tabel 2.3
Desa Menurut Klasifikasi
2013

Desa	Klasifikasi		
	Swadaya	Swakarsa	Swasembada
(1)	(2)	(3)	(4)
01. Pagerkidul	-	-	1
02. Pagerlor	-	-	1
03. Sukorejo	-	-	1
04. Sudimoro	-	-	1
05. Ketanggung	-	-	1
06. Klepu	-	-	1
07. Sembowo	-	-	1
08. Karangmulyo	-	-	1
09. Gunungrejo	-	-	1
10. Sumberejo	-	-	1
Jumlah	-	-	10
Tahun 2012	-	-	6
Tahun 2011	-	-	6

Sumber Data : Kantor Kecamatan Sudimoro

Tabel 2.4
Desa Menurut Kategori LKMD
2013

Desa	Kategori		
	I	II	III
(1)	(2)	(3)	(4)
01. Pagerkidul	-	-	1
02. Pagerlor	-	-	1
03. Sukorejo	-	-	1
04. Sudimoro	-	-	1
05. Ketanggung	-	-	1
06. Klepu	-	-	1
07. Sembowo	-	-	1
08. Karangmulyo	-	-	1
09. Gunungrejo	-	-	1
10. Sumberejo	-	-	1
Jumlah	-	-	10
Tahun 2012	-	-	6
Tahun 2011	-	-	6

Sumber Data : Kantor Kecamatan Sudimoro

Tabel 2.5
Target dan Realisasi Pemasukan Pajak Bumi dan Bangunan
2013

Desa	Target (Rp.000)	Realisasi (Rp.000)	Persentase (%)	Sisa (Rp.)
(1)	(2)	(3)	(4)	(5)
01. Pagerkidul	46,390,531	46,390,531	100.00	-
02. Pagerlor	42,511,114	42,511,114	100.00	-
03. Sukorejo	84,405,488	84,405,488	100.00	-
04. Sudimoro	37,852,763	37,852,763	100.00	-
05. Ketanggung	28,267,162	28,267,162	100.00	-
06. Klepu	29,590,150	29,590,150	100.00	-
07. Sembowo	12,586,742	12,586,742	100.00	-
08. Karangmulyo	25,953,011	25,953,011	100.00	-
09. Gunungrejo	16,405,474	16,405,474	100.00	-
10. Sumberejo	45,502,318	45,502,318	100.00	-
Jumlah	369,464,753	369,464,753	100.00	-
Tahun 2012	367,820,855	367,820,855	100.00	-
Tahun 2011	365,121,104	365,121,104	100.00	-

Sumber Data : Kantor Kecamatan Sudimoro

<http://pacitankab.bps.go.id>
PENDUDUK

3



Tabel 3.1
Luas Desa, Jumlah Penduduk, Kepadatan Penduduk
dan Rata-rata Penduduk per Dusun
2013

Desa	Luas Desa (Km ²)	Jumlah Penduduk (Jiwa)	Kepadatan Penduduk per Km ² (Jiwa)	Jumlah Dusun	Rata ² Penduduk per Dusun (Jiwa)
(1)	(2)	(3)	(4)	(5)	(6)
01. Pagerkidul	10.55	3,181	302	5	636
02. Pagerlor	9.45	3,968	420	6	661
03. Sukorejo	7.14	2,605	365	5	521
04. Sudimoro	7.97	5,823	731	10	582
05. Ketanggung	7.04	3,947	561	6	658
06. Klepu	5.10	3,616	709	7	517
07. Sembowo	3.85	2,067	537	4	517
08. Karangmulyo	5.60	4,028	719	6	671
09. Gunungrejo	3.51	2,601	741	4	650
10. Sumberejo	10.84	3,719	343	7	531
Jumlah	71.05	35,555	500	60	593
Tahun 2012	71.05	34,007	479	60	567
Tahun 2011	71.05	33,803	476	60	563

Sumber Data : Koordinator Statistik Kecamatan Sudimoro

Tabel 3.2
Penduduk Menurut Jenis Kelamin dan Sex Ratio
2013

Desa	Penduduk (Jiwa)			Sex Ratio (%)
	Laki-laki	Perempuan	Jumlah	
(1)	(2)	(3)	(4)	(5)
01. Pagerkidul	1,693	1,488	3,181	113.78
02. Pagerlor	2,009	1,959	3,968	102.55
03. Sukorejo	1,271	1,334	2,605	95.28
04. Sudimoro	2,854	2,969	5,823	96.13
05. Ketanggung	1,895	2,052	3,947	92.35
06. Klepu	1,823	1,793	3,616	101.67
07. Sembowo	1,064	1,003	2,067	106.08
08. Karangmulyo	2,022	2,006	4,028	100.80
09. Gunungrejo	1,297	1,304	2,601	99.46
10. Sumberejo	1,858	1,861	3,719	99.84
Jumlah	17,786	17,769	35,555	100.10
Tahun 2012	16,963	17,044	34,007	95.75
Tahun 2011	16,864	16,939	33,803	97.57

Sumber Data : Koordinator Statistik Kecamatan Sudimoro

Tabel 3.3
Jumlah Penduduk, Rumah Tangga
dan Rata-rata Penduduk per Rumah Tangga
2013

Desa	Jumlah Penduduk	Jumlah Rumah Tangga	Rata-rata Penduduk per Rumah Tangga
(1)	(2)	(3)	(4)
01. Pagerkidul	3,181	805	4
02. Pagerlor	3,968	1,005	4
03. Sukorejo	2,605	708	4
04. Sudimoro	5,823	1,561	4
05. Ketanggung	3,947	882	4
06. Klepu	3,616	723	5
07. Sembowo	2,067	445	5
08. Karangmulyo	4,028	884	5
09. Gunungrejo	2,601	629	4
10. Sumberejo	3,719	887	4
Jumlah	35,555	8,529	4
Tahun 2012	34,007	7,603	4
Tahun 2011	33,803	7,598	4

Sumber Data : Koordinator Statistik Kecamatan Sudimoro

Tabel 3.4
Penduduk Menurut Kewarganegaraan dan Jenis Kelamin
2013

Desa	Penduduk WNI Asli (Jiwa)			Penduduk WNA (Jiwa)		
	Laki- Laki	Perem- puan	Jumlah	Laki- Laki	Perem- puan	Jumlah
(1)	(2)	(3)	(4)	(5)	(6)	(7)
01. Pagerkidul	1,693	1,488	3,181	-	-	-
02. Pagerlor	2,009	1,959	3,968	-	-	-
03. Sukorejo	1,271	1,334	2,605	-	-	-
04. Sudimoro	2,854	2,969	5,823	-	-	-
05. Ketanggung	1,895	2,052	3,947	-	-	-
06. Klepu	1,823	1,793	3,616	-	-	-
07. Sembowo	1,064	1,003	2,067	-	-	-
08. Karangmulyo	2,022	2,006	4,028	-	-	-
09. Gunungrejo	1,297	1,304	2,601	-	-	-
10. Sumberejo	1,858	1,861	3,719	301	14	315
Jumlah	17,786	17,769	35,555	301	14	315
Tahun 2012	16,963	17,044	34,007	301	14	315
Tahun 2011	16,864	16,939	33,803	301	14	315

Sumber Data : Kantor Kecamatan Sudimoro

Tabel 3.5
Kelahiran dan Kematian Menurut Jenis Kelamin
2013

Desa	Lahir			Mati		
	Laki-Laki	Perempuan	Jumlah	Laki-Laki	Perempuan	Jumlah
(1)	(2)	(3)	(4)	(5)	(6)	(7)
01. Pagerkidul	30	14	44	10	34	44
02. Pagerlor	16	13	29	24	35	59
03. Sukorejo	21	26	47	5	6	11
04. Sudimoro	36	35	71	12	6	18
05. Ketanggung	9	10	19	13	25	38
06. Klepu	13	11	24	17	9	26
07. Sembowo	16	12	28	10	10	20
08. Karangmulyo	23	16	39	33	26	59
09. Gunungrejo	13	17	30	5	2	7
10. Sumberejo	10	11	21	3	6	9
Jumlah	187	165	352	132	159	291
Tahun 2012	221	232	453	111	103	214
Tahun 2011	192	182	374	102	91	193

Sumber Data : Kantor Kecamatan Sudimoro

Tabel 3.6
Perpindahan Penduduk Menurut Jenis Kelamin
2013

Desa	Datang			Pergi		
	Laki-Laki	Perempuan	Jumlah	Laki-Laki	Perempuan	Jumlah
(1)	(2)	(3)	(4)	(5)	(6)	(7)
01. Pagerkidul	102	12	114	16	41	57
						0
02. Pagerlor	151	125	276	37	54	91
						0
03. Sukorejo	16	22	38	12	15	27
						0
04. Sudimoro	102	41	143	29	19	48
						0
05. Ketanggung	8	6	14	18	18	36
						0
06. Klepu	267	399	666	46	43	89
						0
07. Sembowo	7	4	11	14	11	25
						0
08. Karangmulyo	223	170	393	26	20	46
						0
09. Gunungrejo	3	9	12	4	5	9
						0
10. Sumberejo	107	167	274	15	11	26
Jumlah	986	955	1,941	217	237	454
Tahun 2012	199	183	382	209	214	423
Tahun 2011	138	160	298	122	98	220

Sumber Data : Kantor Kecamatan Sudimoro

Tabel 3.7
Laju Pertumbuhan Penduduk
2013

Desa	Jumlah Penduduk		Pertumbuhan	
	2012	2013	Jiwa	Persen
(1)	(2)	(3)	(4)	(5)
01. Pagerkidul	3,124	3,181	57	1.82
02. Pagerlor	3,813	3,968	155	4.07
03. Sukorejo	2,558	2,605	47	1.84
04. Sudimoro	5,675	5,823	148	2.61
05. Ketanggung	3,988	3,947	-41	-1.03
06. Klepu	3,041	3,616	575	18.91
07. Sembowo	2,073	2,067	-6	-0.29
08. Karangmulyo	3,701	4,028	327	8.84
09. Gunungrejo	2,575	2,601	26	1.01
10. Sumberejo	3,459	3,719	260	7.52
Jumlah	34,007	35,555	1,548	4.55

Sumber Data : Koordinator Statistik Kecamatan Sudimoro

Tabel 3.8
Penduduk Menurut Kelompok Umur dan Jenis Kelamin
2013

Kelompok Umur	Jumlah Penduduk (Jiwa)		
	Laki-laki	Perempuan	Jumlah
(1)	(2)	(3)	(4)
0-4	1,204	1,147	2,351
5-9	1,251	1,146	2,397
10-14	1,392	1,285	2,677
15-19	1,277	1,082	2,359
20-24	1,187	1,137	2,323
25-29	1,513	1,410	2,923
30-34	1,166	1,113	2,279
35-39	1,319	1,280	2,599
40-44	1,351	1,436	2,787
45-49	1,381	1,435	2,816
50-54	1,204	1,206	2,411
55-59	1,018	928	1,946
60-64	726	888	1,614
65-69	646	698	1,344
70-74	442	623	1,065
75+	666	997	1,663
Jumlah	17,743	17,812	35,555

Sumber Data : Koordinator Statistik Kecamatan Sudimoro

**PENDIDIKAN,
KESEHATAN DAN SOSIAL
KEMASYARAKATAN**

4

<http://accreditation.bps.go.id>

Tabel 4.1.1
Kelompok Bermain, Kelas, Guru dan Murid PAUD
2013

Desa	Kelompok Bermain	Kelas	Guru	Murid	Rasio Murid Guru	Rasio Murid Sekolah
(1)	(2)	(3)	(4)	(5)	(6)	(7)
01. Pager Kidul	1	1	2	25	13	25
02. Pager Lor	2	2	9	238	26	119
03. Sukorejo	2	2	8	224	28	112
04. Sudimoro	2	2	9	336	37	168
05. Ketanggung	2	2	5	294	59	147
06. Klepu	2	2	8	246	31	123
07. Sembowo	1	1	3	14	5	14
08. Karang Mulyo	7	7	19	209	11	30
09. Gunung Rejo	2	2	7	96	14	48
10. Sumberejo	1	1	3	24	8	24
Jumlah	22	22	73	1,706	23	78

Sumber Data : UPT TK SD Kecamatan Sudimoro

Tabel 4.1.2
Banyaknya Taman Kanak Kanak menurut
jumlah sekolah, Kelas , Guru dan Murid
2013

Desa	Jumlah		Guru			Murid		
	Sekolah	Kelas	L	P	Jumlah	L	P	Jumlah
(1)	(2)	(3)	(4)	(5)	(6)	(7)	(8)	(9)
01. Pager Kidul	2	2	1	3	4	25	25	50
02. Pager Lor	-	-	-	-	-	-	-	-
03. Sukorejo	1	2	-	3	3	13	11	24
04. Sudimoro	2	2	-	4	4	27	27	54
05. Ketanggung	2	2	-	5	5	36	26	62
06. Klepu	-	-	-	-	-	-	-	-
07. Sembowo	-	-	-	-	-	-	-	-
08. Karang Mulyo	1	1	-	1	1	10	13	23
09. Gunung Rejo	-	-	-	-	-	-	-	-
10. Sumberejo	-	-	-	-	-	-	-	-
Jumlah	8	9	1	16	17	111	102	213
Tahun 2012	8	40	1	15	16	107	88	195
Tahun 2011	8	14	-	19	19	94	89	183

Sumber Data : UPT TK SD Kecamatan Sudimoro

Tabel 4.1.3
Sekolah, Kelas, Guru dan Murid
Busthanul Athfal dan Raudhatul Athfal
2013

Desa	Sekolah	Kelas	Guru	Murid
(1)	(2)	(3)	(4)	(5)
01. Pager Kidul	1	1	4	21
02. Pager Lor	2	2	8	18
03. Sukorejo	-	-	-	-
04. Sudimoro	2	3	8	20
05. Ketanggung	-	-	-	-
06. Klepu	-	-	-	-
07. Sembowo	-	-	-	-
08. Karang Mulyo	-	-	-	-
09. Gunung Rejo	-	-	-	-
10. Sumberejo	1	1	4	14
Jumlah	6	7	24	73

Sumber Data : UPT Kementerian Agama Kecamatan Sudimoro

Tabel 4.1.4
Banyaknya Sekolah Dasar Negeri menurut
jumlah sekolah, Kelas , Guru dan Murid
2013

Desa	Jumlah		Guru			Murid		
	Sekolah	Kelas	L	P	Jumlah	L	P	Jumlah
(1)	(2)	(3)	(4)	(5)	(6)	(7)	(8)	(9)
01. Pager Kidul	2	12	13	10	23	86	89	175
02. Pager Lor	3	18	20	12	32	93	77	170
03. Sukorejo	2	12	9	7	16	112	106	218
04. Sudimoro	3	23	27	13	40	202	203	405
05. Ketanggung	2	12	11	7	18	141	123	264
06. Klepu	3	18	21	5	26	144	127	271
07. Sembowo	2	12	17	2	19	85	78	163
08. Karang Mulyo	2	12	16	7	23	148	138	286
09. Gunung Rejo	2	12	11	9	20	98	81	179
10. Sumberejo	2	12	3	8	11	103	84	187
Jumlah	23	143	148	80	228	1,212	1,106	2,318
Tahun 2012	23	179	146	91	237	1,260	1,155	2,415
Tahun 2011	23	143	149	87	236	1,323	1,185	2,508

Sumber Data : UPT TK SD Kecamatan Sudimoro

Tabel 4.1.5
Sekolah, Kelas, Guru dan Murid Madrasah Ibtidaiyah
jumlah sekolah, Kelas , Guru dan Murid
2013

Desa	Jumlah		Guru			Murid		
	Sekolah	Kelas	L	P	Jumlah	L	P	Jumlah
(1)	(2)	(3)	(4)	(5)	(6)	(7)	(8)	(9)
01. Pager Kidul	1	6	5	5	10	34	32	66
02. Pager Lor	2	12	13	12	25	32	30	62
03. Sukorejo	-	-	-	-	-	-	-	-
04. Sudimoro	1	6	8	5	13	22	14	36
05. Ketanggung	-	-	-	-	-	-	-	-
06. Klepu	-	-	-	-	-	-	-	-
07. Sembowo	-	-	-	-	-	-	-	-
08. Karang Mulyc	-	-	-	-	-	-	-	-
09. Gunung Rejo	-	-	-	-	-	-	-	-
10. Sumberejo	1	6	6	6	12	22	14	36
Jumlah	5	30	32	28	60	110	90	200
Tahun 2012	5	30	33	30	62	113	90	203
Tahun 2011	5	29			62			215

Sumber Data : UPT Kementerian Agama Kecamatan Sudimoro

Tabel 4.1.6
Peserta Ujian dan Lulusan Sekolah Dasar
2013

Desa	Sekolah	Peserta Ujian			Lulusan		
		Lk	Pr	Jml	Lk	Pr	Jml
(1)	(2)	(3)	(4)	(5)	(6)	(7)	(8)
01. Pager Kidul	2	14	19	33	14	19	33
02. Pager Lor	3	20	11	31	20	11	31
03. Sukorejo	2	21	17	38	21	17	38
04. Sudimoro	3	36	39	75	36	39	75
05. Ketanggung	2	16	23	39	16	23	39
06. Klepu	3	27	18	45	27	18	45
07. Sembowo	2	14	16	30	14	16	30
08. Karang Mulyo	2	26	26	52	26	26	52
09. Gunung Rejo	2	11	8	19	11	8	19
10. Sumberejo	2	15	23	38	15	23	38
Jumlah	23	200	200	400	200	200	400
Tahun 2012	23	235	201	436	235	201	436
Tahun 2011	23	252	200	452	252	200	452

Sumber Data : UPT TK SD Kecamatan Sudimoro

Tabel 4.1.7
Peserta Ujian dan Lulusan Madrasah Ibtidaiyah
2013

Desa / Kelurahan	Sekolah	Peserta Ujian			Lulusan		
		Lk	Pr	Jml	Lk	Pr	Jml
(1)	(2)	(3)	(4)	(5)	(6)	(7)	(8)
01. Pager Kidul	1	4	5	9	4	5	9
02. Pager Lor	2	9	5	14	9	5	14
03. Sukorejo	-	-	-	-	-	-	-
04. Sudimoro	1	3	2	5	3	2	5
05. Ketanggung	-	-	-	-	-	-	-
06. Klepu	-	-	-	-	-	-	-
07. Sembowo	-	-	-	-	-	-	-
08. Karang Mulyo	-	-	-	-	-	-	-
09. Gunung Rejo	-	-	-	-	-	-	-
10. Sumberejo	1	5	2	7	5	2	7
Jumlah	5	21	14	35	21	14	35
Tahun 2012	5	18	17	35	18	17	35
Tahun 2011	6	22	17	39	22	17	39

Sumber Data : UPT Kementerian Agama Kecamatan Sudimoro

Tabel 4.1.8
Banyaknya Sekolah Menengah Pertama Yang Berstatus
Negeri dan Swasta Menurut jumlah sekolah dan Kelas
2013

Desa / Kelurahan	Sekolah			Kelas		
	Negeri	Swasta	Jumlah	Negeri	Swasta	Jumlah
(1)	(2)	(3)	(4)	(5)	(6)	(7)
01. Pager Kidul	-	-	-	-	-	-
02. Pager Lor	1	-	1	6	-	6
03. Sukorejo	-	1	1	-	2	2
04. Sudimoro	1	-	1	12	-	12
05. Ketanggung	1	-	1	12	-	12
06. Klepu	1	-	1	3	-	3
07. Sembowo	1	-	1	4	-	4
08. Karang Mulyo	-	-	-	-	-	-
09. Gunung Rejo	-	-	-	-	-	-
10. Sumberejo	-	-	-	-	-	-
Jumlah	5	1	6	37	2	39
Tahun 2012	5	1	6	36	4	40
Tahun 2011	5	1	6	32	5	37

Sumber Data : UPT Dinas Pendidikan Kecamatan Sudimoro

Tabel 4.1.9
Banyaknya Sekolah Menengah Pertama Yang Berstatus
Negeri dan Swasta Menurut jumlah sekolah, Guru dan Murid
2013

Desa	Sekolah		Guru		Murid	
	Negeri	Swasta	Negeri	Swasta	Negeri	Swasta
(1)	(2)	(3)	(4)	(5)	(6)	(7)
01. Pager Kidul	-	-	-	-	-	-
02. Pager Lor	1	-	15	-	159	-
03. Sukorejo	-	1	-	16	-	99
04. Sudimoro	1	-	20	-	297	-
05. Ketanggung	1	-	19	-	277	-
06. Klepu	1	-	7	-	108	-
07. Sembowo	1	-	16	-	110	-
08. Karang Mulyo	-	-	-	-	-	-
09. Gunung Rejo	-	-	-	-	-	-
10. Sumberejo	-	-	-	-	-	-
Jumlah	5	1	77	16	951	99
Tahun 2012	5	1	82	14	968	93
Tahun 2011	5	1	88	14	1,014	110

Sumber Data : UPT Dinas Pendidikan Kecamatan Sudimoro

Tabel 4.1.10
Sekolah, Kelas, Guru dan Murid Madrasah Tsanawiyah
Negeri dan Swasta
2013

Desa	Sekolah			Kelas		
	Negeri	Swasta	Jumlah	Negeri	Swasta	Jumlah
(1)	(2)	(3)	(4)	(5)	(6)	(7)
01. Pager Kidul	-	-	-	-	-	-
02. Pager Lor	-	1	1	-	3	3
03. Sukorejo	-	-	-	-	-	-
04. Sudimoro	-	2	2	-	7	7
05. Ketanggung	-	-	-	-	-	-
06. Klepu	-	-	-	-	-	-
07. Sembowo	-	-	-	-	-	-
08. Karang Mulyo	-	-	-	-	-	-
09. Gunung Rejo	-	-	-	-	-	-
10. Sumberejo	-	-	-	-	-	-
Jumlah	-	3	3	-	10	10
Tahun 2012	-	1	1	-	6	6
Tahun 2011	-	1	1	-	4	4

Sumber Data : UPT Kementerian Agama Kecamatan Sudimoro

Lanjutan Tabel 4.1.10

Desa	Sekolah		Guru		Murid	
	Negeri	Swasta	Negeri	Swasta	Negeri	Swasta
(1)	(2)	(3)	(4)	(5)	(6)	(7)
01. Pager Kidul	-	-	-	-	-	-
02. Pager Lor	-	1	-	20	-	34
03. Sukorejo	-	-	-	-	-	-
04. Sudimoro	-	2	-	32	-	108
05. Ketanggung	-	-	-	-	-	-
06. Klepu	-	-	-	-	-	-
07. Sembowo	-	-	-	-	-	-
08. Karang Mulyo	-	-	-	-	-	-
09. Gunung Rejo	-	-	-	-	-	-
10. Sumberejo	-	-	-	-	-	-
Jumlah	-	3	-	52	-	142
Tahun 2012	-	1	-	33	-	134
Tahun 2011	-	1	-	17	-	123

Sumber Data : UPT Kementerian Agama Kecamatan Sudimoro

Tabel 4.1.11
Peserta Ujian dan Lulusan Sekolah Lanjutan Pertama
2013

Desa / Kelurahan	Sekolah		Peserta Ujian			Lulusan		
	Neg	Sws	Lk	Pr	Jml	Lk	Pr	Jml
(1)	(2)	(3)	(4)	(5)	(6)	(7)	(8)	(9)
01. Pager Kidul	-	-	-	-	-	-	-	-
02. Pager Lor	1	-	29	25	54	29	25	54
03. Sukorejo	-	1	13	18	31	13	18	31
04. Sudimoro	1	-	50	63	113	50	63	113
05. Ketanggung	1	-	45	51	96	45	51	96
06. Klepu	1	-	-	-	-	-	-	-
07. Sembowo	1	-	21	12	33	21	12	33
08. Karang Mulyo	-	-	-	-	-	-	-	-
09. Gunung Rejo	-	-	-	-	-	-	-	-
10. Sumberejo	-	-	-	-	-	-	-	-
Jumlah	5	1	158	169	327	158	169	327
Tahun 2012	5	1	165	205	370	165	204	369
Tahun 2011	4	1	157	170	327	157	169	326

Sumber Data : UPT Dinas Pendidikan Kecamatan Sudimoro

Tabel 4.1.12
Peserta Ujian dan Lulusan Madrasah Tsanawiyah
2013

Desa / Kelurahan	Sekolah		Peserta Ujian			Lulusan		
	Neg	Sws	Lk	Pr	Jml	Lk	Pr	Jml
(1)	(2)	(3)	(4)	(5)	(6)	(7)	(8)	(9)
01. Pager Kidul	-	-	-	-	-	-	-	-
02. Pager Lor	-	1	1	2	3	1	2	3
03. Sukorejo	-	-	-	-	-	-	-	-
04. Sudimoro	-	2	24	19	43	24	19	43
05. Ketanggung	-	-	-	-	-	-	-	-
06. Klepu	-	-	-	-	-	-	-	-
07. Sembowo	-	-	-	-	-	-	-	-
08. Karang Mulyo	-	-	-	-	-	-	-	-
09. Gunung Rejo	-	-	-	-	-	-	-	-
10. Sumberejo	-	-	-	-	-	-	-	-
Jumlah	-	3	25	21	46	25	21	46
Tahun 2012	-	1	25	21	46	25	21	46
Tahun 2011	-	1	22	17	39	22	17	39

Sumber Data : UPT Kementerian Agama Kecamatan Sudimoro

Tabel 4.1.13
Banyaknya Sekolah Menengah Atas dan Kejuruan Yang Berstatus
Negeri dan Swasta Menurut jumlah sekolah, Kelas, Guru dan Murid
2013

Desa	SMA		SMK		Kelas		Guru		Murid		
	Neg	Sws	Neg	Sws	Neg	Sws	Neg	Sws	Neg	Sws	
	(1)	(2)	(3)	(4)	(5)	(6)	(7)	(8)	(9)	(10)	(11)
01. Pager Kidul	-	-	-	-	-	-	-	-	-	-	-
02. Pager Lor	-	-	-	-	-	-	-	-	-	-	-
03. Sukorejo	-	-	1	-	11	-	33	-	243	-	-
04. Sudimoro	-	-	-	1	-	5	-	17	-	100	-
05. Ketanggung	-	-	-	-	-	-	-	-	-	-	-
06. Klepu	-	-	-	-	-	-	-	-	-	-	-
07. Sembowo	-	-	-	-	-	-	-	-	-	-	-
08. Karang Mulyo	-	-	-	-	-	-	-	-	-	-	-
09. Gunung Rejo	-	-	-	-	-	-	-	-	-	-	-
10. Sumberejo	-	-	-	-	-	-	-	-	-	-	-
Jumlah	-	-	1	1	11	5	33	17	243	100	-
Tahun 2012	1	-	1	1	9	5	30	16	181	100	-
Tahun 2011	1	-	1	1	4	4	26	17	95	98	-

Sumber Data : UPT Dinas Pendidikan Kecamatan Sudimoro

Tabel 4.1.14
Peserta Ujian dan Lulusan SMK Negeri dan Swasta
2013

Desa / Kelurahan	Sekolah		Peserta Ujian			Lulusan		
	Neg	Sws	Lk	Pr	Jml	Lk	Pr	Jml
(1)	(2)	(3)	(4)	(5)	(6)	(7)	(8)	(9)
01. Pager Kidul	-	-	-	-	-	-	-	-
02. Pager Lor	-	-	-	-	-	-	-	-
03. Sukorejo	1	-	-	-	-	-	-	-
04. Sudimoro	-	1	23	13	36	23	13	36
05. Ketanggung	-	-	-	-	-	-	-	-
06. Klepu	-	-	-	-	-	-	-	-
07. Sembowo	-	-	-	-	-	-	-	-
08. Karang Mulyo	-	-	-	-	-	-	-	-
09. Gunung Rejo	-	-	-	-	-	-	-	-
10. Sumberejo	-	-	-	-	-	-	-	-
Jumlah	1	1	23	13	36	23	13	36
Tahun 2012	1	1	11	20	31	10	20	30
Tahun 2011	1	1	9	13	22	8	13	21

Sumber Data: UPT Dinas Pendidikan Kecamatan Sudimoro

Tabel 4.1.15
Kelompok Belajar Paket A Menurut Desa / Kelurahan
2013

Desa / Kelurahan	Kelompok Belajar Paket A	
	Jumlah Kelompok	Jumlah Siswa
(1)	(2)	(3)
01. Pager Kidul	-	-
02. Pager Lor	-	-
03. Sukorejo	-	-
04. Sudimoro	-	-
05. Ketanggung	-	-
06. Klepu	-	-
07. Sembowo	1	23
08. Karang Mulyo	-	-
09. Gunung Rejo	-	-
10. Sumberejo	-	-
Jumlah	1	23
Thn 2012	1	58

Sumber Data: UPT Dinas Pendidikan Kecamatan Sudimoro

Tabel 4.1.16
Kelompok Belajar Paket B Menurut Desa / Kelurahan
2013

Desa / Kelurahan	Kelompok Belajar Paket B	
	Jumlah Kelompok	Jumlah Siswa
(1)	(2)	(3)
01. Pager Kidul	-	-
02. Pager Lor	-	-
03. Sukorejo	-	-
04. Sudimoro	-	-
05. Ketanggung	-	-
06. Klepu	1	50
07. Sembowo	-	-
08. Karang Mulyo	1	73
09. Gunung Rejo	1	86
10. Sumberejo	-	-
Jumlah	3	209
Thn 2012	4	286

Sumber Data: UPT Dinas Pendidikan Kecamatan Sudimoro

Tabel 4.1.17
Kelompok Belajar Paket C Menurut Desa / Kelurahan
2013

Desa / Kelurahan	Kelompok Belajar Paket C	
	Jumlah Kelompok	Jumlah Siswa
(1)	(2)	(3)
01. Pager Kidul	-	-
02. Pager Lor	-	-
03. Sukorejo	-	-
04. Sudimoro	-	-
05. Ketanggung	-	-
06. Klepu	1	72
07. Sembowo	-	-
08. Karang Mulyo	2	186
09. Gunung Rejo	-	-
10. Sumberejo	-	-
Jumlah	3	258
Thn 2012	4	350

Sumber Data: UPT Dinas Pendidikan Kecamatan Sudimoro

Tabel 4.2.1
Fasilitas Kesehatan Menurut Desa
2013

Desa	Rumah Sakit	Puskesmas	Puskesmas Pembantu	Praktek Dokter	Poskesdes / Polindes	Posyandu
(1)	(2)	(3)	(4)	(5)	(6)	(7)
01. Pagerkidul	-	-	-	-	1	9
02. Pagerlor	-	-	1	-	1	4
03. Sukorejo	-	-	-	-	1	2
04. Sudimoro	-	1	-	1	1	4
05. Ketanggung	-	-	-	-	1	4
06. Klepu	-	-	1	-	1	2
07. Sembowo	-	-	1	-	-	5
08. Karangmulyo	-	-	-	-	1	6
09. Gunungrejo	-	-	1	-	-	5
10. Sumberejo	-	1	-	1	1	7
Jumlah	-	2	4	2	8	48
Tahun 2012	-	2	4	2	8	48
Tahun 2011	-	2	4	2	8	35

Sumber Data : Puskesmas Kecamatan Sudimoro

Tabel 4.2.2
Tenaga Kesehatan Menurut Desa
2013

Desa	Dokter	Para Medis	Bidan Desa	Dukun Bayi
(1)	(2)	(3)	(4)	(5)
01. Pagerkidul	-	2	1	1
02. Pagerlor	-	1	1	1
03. Sukorejo	-	1	1	-
04. Sudimoro	1	2	2	-
05. Ketanggung	-	1	1	1
06. Klepu	-	-	2	-
07. Sembowo	-	-	1	-
08. Karangmulyo	-	1	1	1
09. Gunungrejo	-	1	1	-
10. Sumberejo	1	2	1	-
Jumlah	2	11	12	4
Tahun 2012	2	5	11	4
Tahun 2011	2	5	11	4

Sumber Data : Puskesmas Kecamatan Sudimoro

Tabel 4.2.3
Akseptor KB Menurut Jenis Alat Kontrasepsi
2013

Desa	PUS	Jenis Kontrasepsi								Persen (%)
		IUD	Pil	Kon dom	MO W	M OP	Sun tik	Im plant	Jum lah	
(1)	(2)	(3)	(4)	(5)	(6)	(7)	(8)	(9)	(10)	(11)
01. Pagerkidul	701	191	49	-	41	-	200	76	557	79.46
02. Pagerlor	881	211	69	1	32	2	267	128	710	80.59
03. Sukorejo	584	183	14	8	32	13	78	144	472	80.82
04. Sudimoro	1,294	327	64	4	52	-	340	227	1014	78.36
05. Ketanggung	864	355	60	-	5	-	191	81	692	80.09
06. Klepu	704	171	116	1	-	16	162	91	557	79.12
07. Sembowo	463	149	49	1	-	-	131	41	371	80.13
08. Karangmulyo	749	364	81	-	5	-	97	53	600	80.11
09. Gunungrejo	559	164	21	-	38	-	125	98	446	79.79
10. Sumberejo	795	170	43	10	37	3	246	127	636	80.00
Jumlah	7,594	2,285	566	25	242	34	1,837	1,066	6,055	79.73
Tahun 2012	7,310	2,400	543	21	234	34	1,523	892	5,647	79.29
Tahun 2011	7,122	2,369	645	17	227	33	1,470	746	5,507	79.20

Sumber Data : UPT BKBPP Kecamatan Sudimoro

Tabel 4.2.4
Pasangan Usia Subur (PUS) dan Pencapaian Akseptor KB Baru
2013

Desa	PUS	Akseptor KB Baru						Jumlah
		IUD	Pil	Kon- dom	Sun tik	Im plant	MOW/ MOP	
(1)	(2)	(3)	(4)	(5)	(6)	(7)	(8)	(9)
01. Pagerkidul	701	5	5	-	76	14		100
02. Pagerlor	881	6	2		54	28	-	90
03. Sukorejo	584	3	2		41	20	2	68
04. Sudimoro	1,294	15	16	-	105	23		159
05. Ketanggung	864	13	5	-	51	14		83
06. Klepu	704	3	7	-	58	9	-	77
07. Sembowo	463	4	5	-	42	2	-	53
08. Karangmulyo	749	6	7	-	60	8	1	82
09. Gunungrejo	559	5	3	-	38	9	-	55
10. Sumberejo	795	4	10	2	62	23		101
Jumlah	7,594	64	62	2	587	150	3	868
Tahun 2012	7,310	115	39	2	698	187	12	1,053
Tahun 2011	7,122	154	76	5	571	220	8	1,034

Sumber Data : UPT BKBPP Kecamatan Sudimoro

Tabel 4.2.5
Tenaga I M P dan POKTAN
2013

Desa	I M P	POKTAN
(1)	2	3
01. Pagerkidul	10	3
02. Pagerlor	12	3
03. Sukorejo	10	3
04. Sudimoro	20	3
05. Ketanggung	13	3
06. Klepu	15	3
07. Sembowo	9	3
08. Karangmulyo	13	3
09. Gunungrejo	8	3
10. Sumberejo	14	3
Jumlah	124	30
Tahun 2012	128	30
Tahun 2011	128	30

Sumber Data : UPT BKBPP Kecamatan Sudimoro

Tabel 4.2.6
Bukan peserta KB
2013

Desa	Hamil	IAS	IAT	TIAL	Jumlah
(1)					
01. Pagerkidul	27	42	36	40	145
02. Pagerlor	22	69	39	37	167
03. Sukorejo	24	37	20	26	107
04. Sudimoro	39	98	59	59	255
05. Ketanggung	35	97	23	23	178
06. Klepu	33	49	28	28	138
07. Sembowo	18	31	24	20	93
08. Karangmulyo	20	59	34	42	155
09. Gunungrejo	19	37	26	29	111
10. Sumberejo	32	40	36	45	153
Jumlah	269	559	325	349	1502
Tahun 2012	312	466	371	326	1475
Tahun 2010	106	547	416	382	1451

Sumber Data : PLKB Kecamatan Sudimoro

Tabel 4.2.7
Keluarga Sejahtera Menurut Tahapan Keluarga Sejahtera
2013

Desa	Keluarga Pra Sejahtera	Tahapan Sejahtera			
		I	II	III	III +
(1)	(2)	(3)	(4)	(5)	(6)
01. Pagerkidul	82	81	174	590	13
02. Pagerlor	74	180	165	704	11
03. Sukorejo	69	83	136	519	17
04. Sudimoro	187	212	330	959	14
05. Ketanggung	123	98	88	747	16
06. Klepu	93	107	218	517	13
07. Sembowo	47	26	152	367	7
08. Karangmulyo	142	90	319	508	18
09. Gunungrejo	70	142	61	489	16
10. Sumberejo	53	82	189	627	12
Jumlah	940	1,101	1,832	6,027	137
Tahun 2012	1,051	673	1,750	6,094	79
Tahun 2011	1,246	753	1,621	5,406	58

Sumber Data : UPT BKBPP Kecamatan Sudimoro

Tabel 4.3.1
Pemeluk Agama menurut Desa
2013

Desa	Islam	Kristen Katholik	Kristen Protestan	Hindu	Budha
(1)	(2)	(3)	(4)	(5)	(6)
01. Pagerkidul	3,181	-	-	-	-
02. Pagerlor	3,968	-	-	-	-
03. Sukorejo	2,605	-	-	-	-
04. Sudimoro	5,823	-	-	-	-
05. Ketanggung	3,947	-	-	-	-
06. Klepu	3,616	-	-	-	-
07. Sembowo	2,067	-	-	-	-
08. Karangmulyo	4,028	-	-	-	-
09. Gunungrejo	2,601	-	-	-	-
10. Sumberejo	3,719	-	-	-	-
Jumlah	35,555	-	-	-	-
Tahun 2012	33,803	-	-	-	-
Tahun 2011	33,375	-	-	-	-

Sumber Data : KUA Kecamatan Sudimoro

Tabel 4.3.2
Tempat Ibadah Menurut Sebutannya
2013

Desa	Masjid	Langgar / Mushola	Gereja	Wihara	Pura
(1)	(2)	(3)	(4)	(5)	(6)
01. Pagerkidul	7	13	-	-	-
02. Pagerlor	6	17	-	-	-
03. Sukorejo	5	16	-	-	-
04. Sudimoro	10	42	-	-	-
05. Ketanggung	7	25	-	-	-
06. Klepu	9	12	-	-	-
07. Sembowo	5	6	-	-	-
08. Karangmulyo	6	17	-	-	-
09. Gunungrejo	4	15	-	-	-
10. Sumberejo	5	17	-	-	-
Jumlah	64	180	-	-	-
Tahun 2012	61	161	-	-	-
Tahun 2011	61	158	-	-	-

Sumber Data : KUA Kecamatan Sudimoro

Tabel 4.3.3
Pemuka Agama Menurut Sebutannya
2013

Desa	Kyai/ Ulama	Pastur	Pendeta	Biksu
(1)	(2)	(3)	(4)	(5)
01. Pagerkidul	5	-	-	-
02. Pagerlor	6	-	-	-
03. Sukorejo	5	-	-	-
04. Sudimoro	14	-	-	-
05. Ketanggung	8	-	-	-
06. Klepu	6	-	-	-
07. Sembowo	4	-	-	-
08. Karangmulyo	7	-	-	-
09. Gunungrejo	9	-	-	-
10. Sumberejo	6	-	-	-
Jumlah	70	-	-	-
Tahun 2012	78	-	-	-
Tahun 2011	52	-	-	-

Sumber Data : KUA Kecamatan Sudimoro

Tabel 4.3.4
Rohaniawan Menurut Sebutannya
2013

Desa	Ulama	Mubaligh	Khotib	Penyuluh Agama
(1)	(2)	(3)	(4)	(5)
01. Pagerkidul	2	3	11	-
02. Pagerlor	3	6	15	1
03. Sukorejo	3	2	9	2
04. Sudimoro	7	5	20	1
05. Ketanggung	4	3	13	1
06. Klepu	3	3	11	-
07. Sembowo	2	2	7	-
08. Karangmulyo	4	2	13	1
09. Gunungrejo	4	2	7	-
10. Sumberejo	3	3	8	1
Jumlah	35	31	114	7
Tahun 2012	78	22	103	14
Tahun 2011	52	20	70	14

Sumber Data : KUA Kecamatan Sudimoro

Tabel 4.3.5
Nikah, Talak, Cerai, Rujuk Menurut Desa
2013

Desa	Nikah	Talak	Cerai	Rujuk
(1)	(2)	(3)	(4)	(5)
01. Pagerkidul	23	-	4	-
02. Pagerlor	45	-	7	-
03. Sukorejo	23	-	3	-
04. Sudimoro	53	-	14	-
05. Ketanggung	26	-	9	-
06. Klepu	28	-	12	-
07. Sembowo	16	-	6	-
08. Karangmulyo	49	-	8	-
09. Gunungrejo	19	-	5	-
10. Sumberejo	36	-	4	-
Jumlah	318	-	72	-
Tahun 2012	438	-	-	-
Tahun 2011	386	-	-	-

Sumber Data : KUA Kecamatan Sudimoro dan Pengadilan Agama Pacita

Tabel 4.3.6
Jemaah Haji Menurut Jenis Kelamin
2013

Desa / Kelurahan	Jenis Kelamin		Jumlah
	Laki-laki	Perempuan	
(1)	(2)	(3)	(4)
01. Pagerkidul	-	-	-
02. Pagerlor	-	-	-
03. Sukorejo	-	-	-
04. Sudimoro	-	-	-
05. Ketanggung	1	-	1
06. Klepu	-	-	-
07. Sembowo	-	-	-
08. Karangmulyo	-	-	-
09. Gunungrejo	-	-	-
10. Sumberejo	-	-	-
Jumlah	1	-	1

Sumber Data : KUA Kecamatan Sudimoro

Tabel 4.3.7
Data Penerimaan Zakat Fitrah
2013

Desa / Kelurahan	Jumlah Amil	Jumlah Muzzaki	Jumlah Zakat Fitrah Uang (Rp.)
(1)	(2)	(3)	(4)
01. Pagerkidul	1	2,105	42,100,000
02. Pagerlor	1	3,210	64,200,000
03. Sukorejo	1	2,510	50,200,000
04. Sudimoro	1	5,469	109,380,000
05. Ketanggung	1	3,186	63,720,000
06. Klepu	1	2,360	47,200,000
07. Sembowo	1	2,320	46,400,000
08. Karangmulyo	1	3,310	66,200,000
09. Gunungrejo	1	2,786	55,720,000
10. Sumberejo	1	2,726	54,520,000
Jumlah	10	29,982	599,640,000

Sumber Data : KUA Kecamatan Sudimoro

Tabel 4.3.8
Data Penerimaan Hewan Qurban
2013

Desa / Kelurahan	Yang Berkurban	Yang Menerima Kurban	Jumlah Hewan Kurban		
			Sapi	Kambing	Jumlah
(1)	(2)	(3)	(4)	(5)	(6)
01. Pagerkidul	52	1,600	-	52	52
02. Pagerlor	36	1,212	-	36	36
03. Sukorejo	17	810	1	17	18
04. Sudimoro	22	926	-	22	22
05. Ketanggung	21	712	-	21	21
06. Klepu	18	621	-	18	18
07. Sembowo	56	1,212	-	55	55
08. Karangmulyo	21	692	-	21	21
09. Gunungrejo	25	815	-	25	25
10. Sumberejo	41	1,320	-	41	41
Jumlah	309	9,920	1	308	309

Sumber Data : KUA Kecamatan Sudimoro

Tabel 4.4.1
Anggota Karang Taruna Menurut Jenis Kelamin
2013

Desa / Kelurahan	Jenis Kelamin		Jumlah
	Laki-laki	Perempuan	
(1)	(2)	(3)	(4)
01. Pagerkidul	195	76	271
02. Pagerlor	110	41	151
03. Sukorejo	92	32	124
04. Sudimoro	71	42	113
05. Ketanggung	72	36	108
06. Klepu	36	12	48
07. Sembowo	72	42	114
08. Karangmulyo	127	56	183
09. Gunungrejo	96	25	121
10. Sumberejo	103	45	148
Jumlah	974	407	1,381

Sumber Data : Kantor Kecamatan Sudimoro

Tabel 4.4.2
Karang Taruna Menurut Klasifikasi Perkembangan
2013

Desa / Kelurahan	Klasifikasi				Jumlah
	Tumbuh	Berkem bang	Maju	Percon tohan	
(1)	(2)	(3)	(4)	(5)	(6)
01. Pagerkidul	-	1	-	-	1
02. Pagerlor	-	1	-	-	1
03. Sukorejo	-	1	-	-	1
04. Sudimoro	-	1	-	-	1
05. Ketanggung	-	1	-	-	1
06. Klepu	-	1	-	-	1
07. Sembowo	-	1	-	-	1
08. Karangmulyo	-	1	-	-	1
09. Gunungrejo	-	1	-	-	1
10. Sumberejo	-	1	-	-	1
Jumlah	-	10	-	-	10

Sumber Data : Kantor Kecamatan Sudimoro

PERTANIAN

5

<http://pacitkab.bps.go.id>

Tabel 5.1.1
Luas Tanam, Luas Panen, Rata-rata Produksi dan Jumlah Produksi
Tanaman Padi Sawah Menurut Desa
2013

Desa	Luas Tanaman (Ha)	Luas Panen (Ha)	Rata-rata Produksi (Kwt/Ha)	Jumlah Produksi (Ton)
(1)	(2)	(3)	(4)	(5)
01. Pagerkidul	25.00	24.00	52.08	125.00
02. Pagerlor	115.00	103.00	52.52	541.00
03. Sukorejo	93.00	82.00	54.15	443.99
04. Sudimoro	299.00	275.00	52.04	1,431.00
05. Ketanggung	195.00	172.00	53.68	923.29
06. Klepu	89.00	74.00	51.74	382.88
07. Sembowo	29.00	20.00	52.77	105.54
08. Karangmulyo	49.00	34.00	52.02	176.88
09. Gunungrejo	24.00	15.00	51.21	76.81
10. Sumberejo	150.00	134.00	57.01	764.00
Jumlah	1,068.00	933.00	53.27	4,970.39
Tahun 2012	828.00	727.00	62.46	4,601.06
Tahun 2011	883.00	745.00	61.76	4,601.06

Sumber data: UPT PP Dinas Tanaman Pangan & peternakan Kec. Sudimoro

Tabel 5.1.2
Luas Tanam, Luas Panen, Rata-rata Produksi dan Jumlah Produksi
Tanaman Padi Ladang Menurut Desa
2013

Desa	Luas Tanaman (Ha)	Luas Panen (Ha)	Rata-rata Produksi (Kwt/Ha)	Jumlah Produksi (Ton)
(1)	(2)	(3)	(4)	(5)
01. Pagerkidul	105.00	105.00	38.00	399.00
02. Pagerlor	85.00	85.00	35.65	303.00
03. Sukorejo	40.00	40.00	35.50	142.00
04. Sudimoro	50.00	50.00	35.60	178.01
05. Ketanggung	0.00	0.00	0.00	0.00
06. Klepu	0.00	0.00	0.00	0.00
07. Sembowo	0.00	0.00	0.00	0.00
08. Karangmulyo	0.00	0.00	0.00	0.00
09. Gunungrejo	0.00	0.00	0.00	0.00
10. Sumberejo	195.00	195.00	34.72	677.00
Jumlah	475.00	475.00	35.77	1,699.01
Tahun 2012	490.00	455.00	42.97	1,955.00
Tahun 2011	431.49	431.49	39.87	1,750.60

Sumber data: UPT PP Dinas Tanaman Pangan & peternakan Kec. Sudimoro

Tabel 5.1.3
Luas Tanam, Luas Panen, Rata-rata Produksi dan Jumlah Produksi
Tanaman Padi Sawah dan Padi Ladang Menurut Desa
2013

Desa / Kelurahan	Luas Tanaman (Ha)	Luas Panen (Ha)	Rata-rata Produksi (Kwt/Ha)	Jumlah Produksi (Ton)
(1)	(2)	(3)	(4)	(5)
01. Pagerkidul	130.00	129.00	40.62	524.00
02. Pagerlor	200.00	188.00	44.89	844.00
03. Sukorejo	133.00	122.00	48.03	585.99
04. Sudimoro	349.00	325.00	49.51	1,609.01
05. Ketanggung	195.00	172.00	53.68	923.29
06. Klepu	89.00	74.00	51.74	382.88
07. Sembowo	29.00	20.00	52.77	105.54
08. Karangmulyo	49.00	34.00	52.02	176.88
09. Gunungrejo	24.00	15.00	51.21	76.81
10. Sumberejo	345.00	329.00	43.80	1,441.00
Jumlah	1,543.00	1,408.00	47.37	6,669.40
Tahun 2012	1,340.00	1,202.00	50.88	6,115.26
Tahun 2011	1,266.00	1,285.66	41.08	5,632.50

Sumber data: UPT PP Dinas Tanaman Pangan & peternakan Kec. Sudimoro

Tabel 5.1.4
Luas Tanam, Luas Panen, Rata-rata Produksi dan Jumlah Produksi
Tanaman Jagung Menurut Desa
2013

Desa	Luas Tanaman (Ha)	Luas Panen (Ha)	Rata-rata Produksi (Kwt/Ha)	Jumlah Produksi (Ton)
(1)	(2)	(3)	(4)	(5)
01. Pagerkidul	10.00	10.00	43.00	43.00
02. Pagerlor	12.00	12.00	49.12	59.00
03. Sukorejo	16.00	16.00	45.25	73.00
04. Sudimoro	15.00	15.00	52.00	78.00
05. Ketanggung	8.00	8.00	55.00	44.00
06. Klepu	17.00	17.00	51.76	88.00
07. Sembowo	7.00	6.00	46.67	28.00
08. Karangmulyo	0.00	0.00	0.00	0.00
09. Gunungrejo	0.00	0.00	0.00	0.00
10. Sumberejo	42.00	42.00	47.38	199.00
Jumlah	127.00	126.00	48.52	612.00
Tahun 2012	109.00	108.00	48.89	528.00
Tahun 2011	118.00	117.00	44.02	515.09

Sumber data: UPT PP Dinas Tanaman Pangan & peternakan Kec. Sudimoro

Tabel 5.1.5
Luas Tanam, Luas Panen, Rata-rata Produksi dan Jumlah Produksi
Tanaman Kedelai Menurut Desa
2013

Desa	Luas Tanaman (Ha)	Luas Panen (Ha)	Rata-rata Produksi (Kwt/Ha)	Jumlah Produksi (Ton)
(1)	(2)	(3)	(4)	(5)
01. Pagerkidul	8.00	8.00	11.25	9.00
02. Pagerlor	15.00	15.00	12.00	18.00
03. Sukorejo	25.00	25.00	11.60	29.00
04. Sudimoro	10.00	10.00	12.00	12.00
05. Ketanggung	5.00	4.00	10.00	4.00
06. Klepu	5.00	5.00	12.00	6.00
07. Sembowo	0.00	0.00	0.00	0.00
08. Karangmulyo	0.00	0.00	0.00	0.00
09. Gunungrejo	0.00	0.00	0.00	0.00
10. Sumberejo	28.00	28.00	12.14	34.00
Jumlah	96.00	95.00	11.79	112.00
Tahun 2012	226.00	212.00	12.74	270.00
Tahun 2011	126.00	118.00	9.83	116.01

Sumber data: UPT PP Dinas Tanaman Pangan & peternakan Kec. Sudimoro

Tabel 5.1.6
Luas Tanam, Luas Panen, Rata-rata Produksi dan Jumlah Produksi
Tanaman Kacang tanah Menurut Desa
2013

Desa	Luas Tanaman (Ha)	Luas Panen (Ha)	Rata-rata Produksi (Kwt/Ha)	Jumlah Produksi (Ton)
(1)	(2)	(3)	(4)	(5)
01. Pagerkidul	25.00	25.00	12.80	32.00
02. Pagerlor	27.00	27.00	12.96	35.00
03. Sukorejo	9.00	9.00	13.33	12.00
04. Sudimoro	18.00	18.00	12.78	23.00
05. Ketanggung	-	-	-	-
06. Klepu	-	-	-	-
07. Sembowo	-	-	-	-
08. Karangmulyo	-	-	-	-
09. Gunungrejo	-	-	-	-
10. Sumberejo	40.00	39.00	12.82	50.00
Jumlah	119.00	118.00	12.88	152.00
Tahun 2012	67.00	66.00	12.27	81.00
Tahun 2011	76.00	73.00	12.33	90.00

Sumber data: UPT PP Dinas Tanaman Pangan & peternakan Kec. Sudimoro

Tabel 5.1.7
Luas Tanam, Luas Panen, Rata-rata Produksi dan Jumlah Produksi
Tanaman Ubi Jalar Menurut Desa
2013

Desa	Luas Tanaman (Ha)	Luas Panen (Ha)	Rata-rata Produksi (Kwt/Ha)	Jumlah Produksi (Ton)
(1)	(2)	(3)	(4)	(5)
01. Pagerkidul	0.6	0.6	66.66	4.00
02. Pagerlor	0.4	0.4	50.15	2.00
03. Sukorejo	-	-	-	-
04. Sudimoro	-	-	-	-
05. Ketanggung	-	-	-	-
06. Klepu	-	-	-	-
07. Sembowo	-	-	-	-
08. Karangmulyo	-	-	-	-
09. Gunungrejo	-	-	-	-
10. Sumberejo	-	-	-	-
Jumlah	1.00	1.00	63.20	6

Sumber data: UPT PP Dinas Tanaman Pangan & peternakan Kec. Sudimoro

Tabel 5.1.8
Luas Tanam, Luas Panen, Rata-rata Produksi dan Jumlah Produksi
Tanaman Ubi Kayu Menurut Desa
2013

Desa	Luas Tanaman (Ha)	Luas Panen (Ha)	Rata-rata Produksi (Kwt/Ha)	Jumlah Produksi (Ton)
(1)	(2)	(3)	(4)	(5)
01. Pagerkidul	147.00	137.00	190.95	2,616.00
02. Pagerlor	122.00	112.00	190.00	2,128.00
03. Sukorejo	42.00	42.00	195.95	823.00
04. Sudimoro	82.00	82.00	195.00	1,599.00
05. Ketanggung	57.00	57.00	192.98	1,100.00
06. Klepu	62.00	62.00	177.90	1,103.00
07. Sembowo	67.00	67.00	199.40	1,336.00
08. Karangmulyo	52.00	52.00	186.92	972.00
09. Gunungrejo	44.00	44.00	187.95	827.00
10. Sumberejo	203.00	197.00	199.49	3,930.00
Jumlah	878.00	852.00	192.89	16,434.00
Tahun 2012	822.00	778.00	198.26	15,425.00
Tahun 2011	789.00	792.00	194.48	15,403.00

Sumber data: UPT PP Dinas Tanaman Pangan & peternakan Kec. Sudimoro

Tabel 5.1.9
Luas Tanam, Luas Panen, Rata-rata Produksi dan Jumlah Produksi
Tanaman Kacang Hijau Menurut Desa
2013

Desa	Luas Tanaman (Ha)	Luas Panen (Ha)	Rata-rata Produksi (Kwt/Ha)	Jumlah Produksi (Ton)
(1)	(2)	(3)	(4)	(5)
1 Pagerkidul	2.00	2.00	12.00	2.5
2 Pagerlor	1.00	1.00	12.00	1.00
3 Sukorejo	-	-	-	-
4 Sudimoro	-	-	-	-
5 Ketanggung	-	-	-	-
6 Klepu	-	-	-	-
7 Sembowo	-	-	-	-
8 Karangmulyo	-	-	-	-
9 Gunungrejo	-	-	-	-
10 Sumberejo	2.00	2.00	12.00	2.5
Jumlah	5.00	5.00	12.00	6.00
Tahun 2012	5.00	5.00	12.22	5.00
Tahun 2011	5.00	5.00	12.21	5.00

Sumber data: UPT PP Dinas Tanaman Pangan & peternakan Kec. Sudimoro

Tabel 5.1.10
Luas Tanam, Luas Panen, Rata-rata Produksi dan Jumlah Produksi
Tanaman Cabe Rawit Menurut Desa
2013

Desa	Luas Tanaman (Ha)	Luas Panen (Ha)	Rata-rata Produksi (Kwt/Ha)	Jumlah Produksi (Ton)
(1)	(2)	(3)	(4)	(5)
01. Pagerkidul	1.85	1.00	21.00	2.10
02. Pagerlor	1.50	1.00	28.50	2.85
03. Sukorejo	1.40	1.00	21.50	2.15
04. Sudimoro	1.50	1.00	21.00	2.10
05. Ketanggung	1.00	0.50	20.00	1.00
06. Klepu	1.25	1.00	18.00	1.80
07. Sembowo	0.65	0.50	19.00	0.95
08. Karangmulyo	1.00	0.50	17.60	0.88
09. Gunungrejo	1.00	0.50	18.00	0.90
10. Sumberejo	1.85	1.00	32.70	3.27
Jumlah	13.00	8.00	22.50	18.00
Tahun 2012	12.00	8.00	20.00	16.00
Tahun 2011	12.00	8.00	20.00	16.00

Sumber data: UPT PP Dinas Tanaman Pangan & peternakan Kec. Sudimoro

Tabel 5.1.11
Luas Tanam, Luas Panen, Rata-rata Produksi dan Jumlah Produksi
Tanaman Kacang Panjang Menurut Desa
2013

Desa	Luas Tanaman (Ha)	Luas Panen (Ha)	Rata-rata Produksi (Kwt/Ha)	Jumlah Produksi (Ton)
(1)	(2)	(3)	(4)	(5)
01. Pagerkidul	2.50	2.10	14.43	3.03
02. Pagerlor	1.65	1.20	16.67	2.00
03. Sukorejo	2.15	2.15	14.65	3.15
04. Sudimoro	2.00	1.50	13.33	2.00
05. Ketanggung	1.15	1.00	12.50	1.25
06. Klepu	2.55	2.00	10.25	2.05
07. Sembowo	1.00	0.75	12.00	0.90
08. Karangmulyo	1.00	0.85	10.59	0.90
09. Gunungrejo	1.00	0.75	11.60	0.87
10. Sumberejo	3.00	2.70	14.26	3.85
Jumlah	18.00	15.00	13.33	20.00
Tahun 2012	15.00	12.00	23.33	28.00
Tahun 2011	30.20	36.83	21.11	33.87

Sumber data: UPT PP Dinas Tanaman Pangan & peternakan Kec. Sudimoro

Tabel 5.1.12
Luas Tanam, Luas Panen, Rata-rata Produksi dan Jumlah Produksi
Tanaman Terong Menurut Desa
2013

Desa	Luas Tanaman (Ha)	Luas Panen (Ha)	Rata-rata Produksi (Kwt/Ha)	Jumlah Produksi (Ton)
(1)	(2)	(3)	(4)	(5)
01. Pagerkidul	-	-	-	-
02. Pagerlor	0.15	0.15	-	0.45
03. Sukorejo	0.35	0.35	-	1.05
04. Sudimoro	0.10	0.10	-	0.30
05. Ketanggung	-	-	-	-
06. Klepu	-	-	-	-
07. Sembowo	-	-	-	-
08. Karangmulyo	-	-	-	-
09. Gunungrejo	-	-	-	-
10. Sumberejo	0.40	0.40	-	1.20
Jumlah	1.00	1.00	10.00	3.00
Tahun 2012	1.00	1.00	30.00	3.00
Tahun 2011	1.00	1.00	30.00	3.00

Sumber data: UPT PP Dinas Tanaman Pangan & peternakan Kec. Sudimoro

Tabel 5.1.13
Luas Tanam, Luas Panen, Rata-rata Produksi dan Jumlah Produksi
Tanaman Bayam Menurut Desa
2013

Desa	Luas Tanaman (Ha)	Luas Panen (Ha)	Rata-rata Produksi (Kwt/Ha)	Jumlah Produksi (Ton)
(1)	(2)	(3)	(4)	(5)
01. Pagerkidul	0.15	0.15	30.00	0.45
02. Pagerlor	0.20	0.20	30.00	0.60
03. Sukorejo	0.15	0.15	30.00	0.45
04. Sudimoro	0.10	0.10	30.00	0.30
05. Ketanggung	0.05	0.05	30.00	0.15
06. Klepu	0.00	0.00	0.00	0.00
07. Sembowo	0.00	0.00	0.00	0.00
08. Karangmulyo	0.00	0.00	0.00	0.00
09. Gunungrejo	0.00	0.00	0.00	0.00
10. Sumberejo	0.35	0.35	30.00	1.05
Jumlah	1.00	1.00	30.00	3.00
Tahun 2012	6.00	6.00	20.00	12.00
Tahun 2011	6.00	6.00	21.11	12.00

Sumber data: UPT PP Dinas Tanaman Pangan & peternakan Kec. Sudimoro

Tabel 5.1.14
Jumlah Tanam, Tanam Panen, Rata-rata Produksi dan Jumlah
Produksi Tanaman Petai Menurut Desa
2013

Desa	Jumlah Tanaman (Pohon)	Tanaman Panen (Pohon)	Rata-rata Produksi (Kwt/Phn)	Jumlah Produksi (Ton)
(1)	(2)	(3)	(4)	(5)
01. Pagerkidul	30.00	-	-	-
02. Pagerlor	35.00	-	-	-
03. Sukorejo	15.00	-	-	-
04. Sudimoro	10.00	-	-	-
05. Ketanggung	15.00	-	-	-
06. Klepu	10.00	-	-	-
07. Sembowo	-	-	-	-
08. Karangmulyo	14.00	-	-	-
09. Gunungrejo	-	-	-	-
10. Sumberejo	15.00	-	-	-
Jumlah Tahun 2012	144.00	-	-	-
Tahun 2011	144.00	-	-	-

Sumber data: UPT PP Dinas Tanaman Pangan & peternakan Kec. Sudimoro

Tabel 5.1.15
Jumlah Tanaman, Tanaman Berproduksi, Rata-rata Produksi
dan Jumlah Produksi Tanaman Mangga Menurut Desa
2013

Desa	Jumlah Tanaman (Pohon)	Tanaman Produksi (Pohon)	Rata-rata Produksi (Kwt/Phn)	Jumlah Produksi (Ton)
(1)	(2)	(3)	(4)	(5)
01. Pagerkidul	876	0	0.00	0.00
02. Pagerlor	912	0	0.00	0.00
03. Sukorejo	876	0	0.00	0.00
04. Sudimoro	687	0	0.00	0.00
05. Ketanggung	550	0	0.00	0.00
06. Klepu	534	0	0.00	0.00
07. Sembowo	444	0	0.00	0.00
08. Karangmulyo	811	0	0.00	0.00
09. Gunungrejo	370	0	0.00	0.00
10. Sumberejo	1,290	0	0.00	0.00
Jumlah	7,350	0	0.00	0.00
Tahun 2012	7,690	125	0.40	5.00
Tahun 2011	7,690	100	0.27	5.00

Sumber data: UPT PP Dinas Tanaman Pangan & peternakan Kec. Sudimoro

Tabel 5.1.16
Jumlah Tanaman, Tanaman Berproduksi, Rata-rata Produksi
dan Jumlah Produksi Tanaman Nangka Menurut Desa
2013

Desa	Jumlah Tanaman (Pohon)	Tanaman Produksi (Pohon)	Rata-rata Produksi (Kwt/Phn)	Jumlah Produksi (Ton)
(1)	(2)	(3)	(4)	(5)
01. Pagerkidul	1,098	21	0.51	1.08
02. Pagerlor	1,086	35	0.33	1.16
03. Sukorejo	1,131	21	0.53	1.12
04. Sudimoro	845	42	0.30	1.25
05. Ketanggung	1,175	25	0.56	1.40
06. Klepu	741	13	0.83	1.08
07. Sembowo	1,119	27	0.45	1.21
08. Karangmulyo	1,034	23	0.43	1.00
09. Gunungrejo	775	12	0.50	0.60
10. Sumberejo	1,140	26	0.42	1.10
Jumlah	10,144	245	0.45	11.00
Tahun 2012	10,419	245	0.41	10.00
Tahun 2011	6,796	366	1.15	17.00

Sumber data: UPT PP Dinas Tanaman Pangan & peternakan Kec. Sudimoro

Tabel 5.1.17
Jumlah Tanaman, Tanaman Berproduksi, Rata-rata Produksi
dan Jumlah Produksi Tanaman Jeruk Siam/Kepron Menurut Desa
2013

Desa	Jumlah Tanaman (Pohon)	Tanaman Produksi (Pohon)	Rata-rata Produksi (Kwt/Phn)	Jumlah Produksi (Ton)
(1)	(2)	(3)	(4)	(5)
01. Pagerkidul	533	-	-	-
02. Pagerlor	639	-	-	-
03. Sukorejo	535	-	-	-
04. Sudimoro	310	-	-	-
05. Ketanggung	692	-	-	-
06. Klepu	280	-	-	-
07. Sembowo	336	-	-	-
08. Karangmulyo	570	-	-	-
09. Gunungrejo	298	-	-	-
10. Sumberejo	549	-	-	-
Jumlah	4,742	-	-	-
Tahun 2012	3,121	-	-	-
Tahun 2011	2,883	-	-	-

Sumber data: UPT PP Dinas Tanaman Pangan & peternakan Kec. Sudimoro

Tabel 5.1.18
Jumlah Tanaman, Tanaman Berproduksi, Rata-rata Produksi
dan Jumlah Produksi Tanaman Durian Menurut Desa
2013

Desa	Jumlah Tanaman (Pohon)	Tanaman Produksi (Pohon)	Rata-rata Produksi (Kwt/Phn)	Jumlah Produksi (Ton)
(1)	(2)	(3)	(4)	(5)
01. Pagerkidul	98	8	0.20	0.16
02. Pagerlor	168	17	0.25	0.42
03. Sukorejo	148	13	0.25	0.32
04. Sudimoro	198	20	0.25	0.50
05. Ketanggung	113	11	0.24	0.27
06. Klepu	134	11	0.24	0.26
07. Sembowo	86	9	0.23	0.20
08. Karangmulyo	113	11	0.24	0.27
09. Gunungrejo	98	8	0.23	0.18
10. Sumberejo	187	17	0.25	0.42
Jumlah	1,343	125	0.24	3.00
Tahun 2012	1,493	467	1.52	70.98
Tahun 2011	2,475	467	1.52	70.98

Sumber data: UPT PP Dinas Tanaman Pangan & peternakan Kec. Sudimoro

Tabel 5.1.19
Jumlah Tanaman, Tanaman Berproduksi, Rata-rata Produksi
dan Jumlah Produksi Tanaman Jambu Biji Menurut Desa
2013

Desa	Jumlah Tanaman (Pohon)	Tanaman Produksi (Pohon)	Rata-rata Produksi (Kwt/Phn)	Jumlah Produksi (Ton)
(1)	(2)	(3)	(4)	(5)
01. Pagerkidul	76	-	-	-
02. Pagerlor	98	-	-	-
03. Sukorejo	80	-	-	-
04. Sudimoro	55	-	-	-
05. Ketanggung	56	-	-	-
06. Klepu	35	-	-	-
07. Sembowo	32	-	-	-
08. Karangmulyo	80	-	-	-
09. Gunungrejo	56	-	-	-
10. Sumberejo	40	-	-	-
Jumlah	608	-	-	-
Tahun 2012	633	-	-	-
Tahun 2011	674	-	-	-

Sumber data: UPT PP Dinas Tanaman Pangan & peternakan Kec. Sudimoro

Tabel 5.1.20
Jumlah Tanaman, Tanaman Berproduksi, Rata-rata Produksi
dan Jumlah Produksi Tanaman Pisang Menurut Desa
2013

Desa	Jumlah Tanaman (Rumpun)	Tanaman Produksi (Rumpun)	Rata-rata Produksi (Kwt/Rpn)	Jumlah Produksi (Ton)
(1)	(2)	(3)	(4)	(5)
01. Pagerkidul	2,245	458	0.09	3.95
02. Pagerlor	2,335	595	0.09	5.15
03. Sukorejo	2,250	479	0.07	3.40
04. Sudimoro	1,296	477	0.04	1.80
05. Ketanggung	2,525	522	0.09	4.80
06. Klepu	1,260	320	0.10	3.25
07. Sembowo	2,125	350	0.04	1.57
08. Karangmulyo	2,355	504	0.09	4.73
09. Gunungrejo	1,263	310	0.05	1.55
10. Sumberejo	2,435	655	0.09	5.80
Jumlah	20,089	4,670	0.08	36.00
Tahun 2012	20,080	5,717	0.18	39.55
Tahun 2011	23,411	5,629	0.18	43.88

Sumber data: UPT PP Dinas Tanaman Pangan & peternakan Kec. Sudimoro

Tabel 5.1.21
Jumlah Tanaman, Tanaman Berproduksi, Rata-rata Produksi
dan Jumlah Produksi Tanaman Nanas Menurut Desa
2013

Desa	Jumlah Tanaman (Pohon)	Tanaman Produksi (Pohon)	Rata-rata Produksi (Kwt/Phn)	Jumlah Produksi (Ton)
(1)	(2)	(3)	(4)	(5)
01. Pagerkidul	346	-	-	-
02. Pagerlor	341	-	-	-
03. Sukorejo	398	-	-	-
04. Sudimoro	153	-	-	-
05. Ketanggung	332	-	-	-
06. Klepu	246	-	-	-
07. Sembowo	315	-	-	-
08. Karangmulyo	466	-	-	-
09. Gunungrejo	198	-	-	-
10. Sumberejo	335	-	-	-
Jumlah	3,130	-	-	-
Tahun 2012	3,280	-	-	-
Tahun 2011	3,280	-	-	-

Sumber data: UPT PP Dinas Tanaman Pangan & peternakan Kec. Sudimoro

Tabel 5.1.22
Jumlah Tanaman, Tanaman Berproduksi, Rata-rata Produksi
dan Jumlah Produksi Tanaman Pepaya Menurut Desa
2013

Desa	Jumlah Tanaman (Pohon)	Tanaman Produksi (Pohon)	Rata-rata Produksi (Kwt/Phn)	Jumlah Produksi (Ton)
(1)	(2)	(3)	(4)	(5)
01. Pagerkidul	302	245	0.23	5.75
02. Pagerlor	352	220	0.28	6.11
03. Sukorejo	225	220	0.27	5.99
04. Sudimoro	264	163	0.25	4.10
05. Ketanggung	285	255	0.20	5.07
06. Klepu	290	216	0.17	3.69
07. Sembowo	270	244	0.24	5.77
08. Karangmulyo	267	210	0.24	5.09
09. Gunungrejo	211	177	0.22	3.95
10. Sumberejo	312	299	0.18	5.48
Jumlah	2,778	2,249	0.23	51.00
Tahun 2012	2,789	2,174	0.14	31.00
Tahun 2011	2,802	3,640	0.42	67.00

Sumber data: UPT PP Dinas Tanaman Pangan & peternakan Kec. Sudimoro

Tabel 5.1.23
Jumlah Tanaman, Tanaman Berproduksi, Rata-rata Produksi
dan Jumlah Produksi Tanaman Salak Menurut Desa
2013

Desa	Jumlah Tanaman (Rumpun)	Tanaman Produksi (Rumpun)	Rata-rata Produksi (Kwt/Rpn)	Jumlah Produksi (Ton)
(1)	(2)	(3)	(4)	(5)
01. Pagerkidul	503	8	0.11	0.09
02. Pagerlor	611	12	0.08	0.09
03. Sukorejo	435	13	0.07	0.09
04. Sudimoro	788	22	0.04	0.09
05. Ketanggung	475	8	0.11	0.09
06. Klepu	290	5	0.18	0.09
07. Sembowo	446	3	0.30	0.09
08. Karangmulyo	960	21	0.04	0.09
09. Gunungrejo	471	8	0.11	0.09
10. Sumberejo	2,312	92	0.10	0.95
Jumlah	7,291	192	0.10	2
Tahun 2012	7,541	-	-	-
Tahun 2011	8,066	-	-	-

Sumber data: UPT PP Dinas Tanaman Pangan & peternakan Kec. Sudimoro

Tabel 5.1.24
Jumlah Tanaman, Tanaman Berproduksi, Rata-rata Produksi
dan Jumlah Produksi Tanaman Rambutan Menurut Desa
2013

Desa	Jumlah Tanaman (Pohon)	Tanaman Produksi (Pohon)	Rata-rata Produksi (Kwt/Phn)	Jumlah Produksi (Ton)
(1)	(2)	(3)	(4)	(5)
01. Pagerkidul	1,355	-	-	-
02. Pagerlor	1,134	-	-	-
03. Sukorejo	865	-	-	-
04. Sudimoro	575	-	-	-
05. Ketanggung	952	-	-	-
06. Klepu	497	-	-	-
07. Sembowo	1,766	-	-	-
08. Karangmulyo	1,378	-	-	-
09. Gunungrejo	428	-	-	-
10. Sumberejo	1,070	-	-	-
Jumlah	10,020	-	-	-
Tahun 2012	10,195	142	0.21	3.00
Tahun 2011	10,485	142	0.21	3.00

Sumber data: UPT PP Dinas Tanaman Pangan & peternakan Kec. Sudimoro

Tabel 5.1.25
Jumlah Tanaman, Tanaman Berproduksi, Rata-rata Produksi
dan Jumlah Produksi Tanaman Manggis Menurut Desa
2013

Desa	Jumlah Tanaman (Pohon)	Tanaman Produksi (Pohon)	Rata-rata Produksi (Kwt/Phn)	Jumlah Produksi (Ton)
(1)	(2)	(3)	(4)	(5)
01. Pagerkidul	103	-	-	-
02. Pagerlor	131	-	-	-
03. Sukorejo	113	-	-	-
04. Sudimoro	114	-	-	-
05. Ketanggung	133	-	-	-
06. Klepu	194	-	-	-
07. Sembowo	122	-	-	-
08. Karangmulyo	126	-	-	-
09. Gunungrejo	144	-	-	-
10. Sumberejo	178	-	-	-
Jumlah	1,358	-	-	-
Tahun 2012	1,533	-	-	-
Tahun 2011	1,529	-	-	-

Sumber data: UPT PP Dinas Tanaman Pangan & peternakan Kec. Sudimoro

Tabel 5.1.26
Jumlah Tanaman, Tanaman Berproduksi, Rata-rata Produksi
dan Jumlah Produksi Tanaman Sawo Menurut Desa
2013

Desa	Jumlah Tanaman (Pohon)	Tanaman Produksi (Pohon)	Rata-rata Produksi (Kwt/Phn)	Jumlah Produksi (Ton)
(1)	(2)	(3)	(4)	(5)
01. Pagerkidul	55	-	-	-
02. Pagerlor	97	-	-	-
03. Sukorejo	66	-	-	-
04. Sudimoro	108	-	-	-
05. Ketanggung	60	-	-	-
06. Klepu	49	-	-	-
07. Sembowo	39	-	-	-
08. Karangmulyo	42	-	-	-
09. Gunungrejo	32	-	-	-
10. Sumberejo	52	-	-	-
Jumlah	600	-	-	-
Tahun 2012	750	-	-	-
Tahun 2011	915	-	-	-

Sumber data: UPT PP Dinas Tanaman Pangan & peternakan Kec. Sudimoro

Tabel 5.1.27
Jumlah Tanaman, Tanaman Berproduksi, Rata-rata Produksi
dan Jumlah Produksi Tanaman Jambu Air Menurut Desa
2013

Desa	Jumlah Tanaman (Pohon)	Tanaman Produksi (Pohon)	Rata-rata Produksi (Kwt/Phn)	Jumlah Produksi (Ton)
(1)	(2)	(3)	(4)	(5)
01. Pagerkidul	25	-	-	-
02. Pagerlor	20	-	-	-
03. Sukorejo	17	-	-	-
04. Sudimoro	22	-	-	-
05. Ketanggung	27	-	-	-
06. Klepu	35	-	-	-
07. Sembowo	12	-	-	-
08. Karangmulyo	18	-	-	-
09. Gunungrejo	23	-	-	-
10. Sumberejo	26	-	-	-
Jumlah	225	-	-	-
Tahun 2012	225	-	-	-
Tahun 2011	518	-	-	-

Sumber data: UPT PP Dinas Tanaman Pangan & peternakan Kec. Sudimoro

Tabel 5.1.28
Jumlah Tanaman, Tanaman Berproduksi, Rata-rata Produksi
dan Jumlah Produksi Tanaman Belimbing Menurut Desa
2013

Desa	Jumlah Tanaman (Pohon)	Tanaman Produksi (Pohon)	Rata-rata Produksi (Kwt/Phn)	Jumlah Produksi (Ton)
(1)	(2)	(3)	(4)	(5)
01. Pagerkidul	41	-	-	-
02. Pagerlor	39	-	-	-
03. Sukorejo	43	-	-	-
04. Sudimoro	55	-	-	-
05. Ketanggung	37	-	-	-
06. Klepu	46	-	-	-
07. Sembowo	34	-	-	-
08. Karangmulyo	30	-	-	-
09. Gunungrejo	40	-	-	-
10. Sumberejo	45	-	-	-
Jumlah	410	-	-	-
Tahun 2012	350	-	-	-
Tahun 2011	585	-	-	-

Sumber data: UPT PP Dinas Tanaman Pangan & peternakan Kec. Sudimoro

Tabel 5.1.29
Jumlah Tanaman, Tanaman Berproduksi, Rata-rata Produksi
dan Jumlah Produksi Tanaman Alpukat Menurut Desa
2013

Desa	Jumlah Tanaman (Pohon)	Tanaman Produksi (Pohon)	Rata-rata Produksi (Kwt/Phn)	Jumlah Produksi (Ton)
(1)	(2)	(3)	(4)	(5)
01. Pagerkidul	120	-	-	-
02. Pagerlor	110	-	-	-
03. Sukorejo	125	-	-	-
04. Sudimoro	75	-	-	-
05. Ketanggung	116	-	-	-
06. Klepu	108	-	-	-
07. Sembowo	50	-	-	-
08. Karangmulyo	80	-	-	-
09. Gunungrejo	95	-	-	-
10. Sumberejo	161	-	-	-
Jumlah	1,040	-	-	-
Tahun 2012	1,065	-	-	-
Tahun 2011	3,654	-	-	-

Sumber data: UPT PP Dinas Tanaman Pangan & peternakan Kec. Sudimoro

Tabel 5.1.30
Jumlah Tanaman, Tanaman Berproduksi, Rata-rata Produksi
dan Jumlah Produksi Tanaman Sirsak Menurut Desa
2013

Desa	Jumlah Tanaman (Pohon)	Tanaman Produksi (Pohon)	Rata-rata Produksi (Kwt/Phn)	Jumlah Produksi (Ton)
(1)	(2)	(3)	(4)	(5)
01. Pagerkidul	192	-	-	-
02. Pagerlor	231	-	-	-
03. Sukorejo	144	-	-	-
04. Sudimoro	120	-	-	-
05. Ketanggung	167	-	-	-
06. Klepu	132	-	-	-
07. Sembowo	127	-	-	-
08. Karangmulyo	153	-	-	-
09. Gunungrejo	231	-	-	-
10. Sumberejo	297	-	-	-
Jumlah	1,794	-	-	-
Tahun 2012	1,919	-	-	-
Tahun 2011	3,277	-	-	-

Sumber data: UPT PP Dinas Tanaman Pangan & peternakan Kec. Sudimoro

Tabel 5.1.31
Jumlah Tanaman, Tanaman Berproduksi, Rata-rata Produksi
dan Jumlah Produksi Tanaman Jahe Menurut Desa
2013

Desa	Jumlah Tanaman (M2)	Tanaman Produksi (M2)	Rata-rata Produksi (Kg/M2)	Jumlah Produksi (Kg)
(1)	(2)	(3)	(4)	(5)
01. Pagerkidul	51,000	26,389	1.48	38,977
02. Pagerlor	82,000	42,640	1.47	62,760
03. Sukorejo	41,000	21,320	1.45	30,914
04. Sudimoro	146,000	76,987	1.47	112,976
05. Ketanggung	123,000	64,975	1.49	96,922
06. Klepu	92,000	48,829	1.48	72,139
07. Sembowo	81,000	43,277	1.46	63,210
08. Karangmulyo	105,000	55,681	1.47	81,904
09. Gunungrejo	90,000	47,790	1.48	70,943
10. Sumberejo	89,000	47,112	1.47	69,255
Jumlah	900,000	475,000	1.47	700,000
Tahun 2012	925,000	450,000	1.50	675,000
Tahun 2011	811,000	421,000	1.46	654,000

Sumber data: UPT PP Dinas Tanaman Pangan & peternakan Kec. Sudimoro

Tabel 5.1.32
Jumlah Tanaman, Tanaman Berproduksi, Rata-rata Produksi
dan Jumlah Produksi Tanaman Kunyit Menurut Desa
2013

Desa	Jumlah Tanaman (M2)	Tanaman Produksi (M2)	Rata-rata Produksi (Kg/M2)	Jumlah Produksi (Kg)
(1)	(2)	(3)	(4)	(5)
01. Pagerkidul	55,000	27,500	3.65	100,238
02. Pagerlor	64,000	32,500	3.66	119,038
03. Sukorejo	14,000	9,500	3.68	34,953
04. Sudimoro	85,000	40,000	3.69	147,600
05. Ketanggung	92,000	50,000	3.69	184,500
06. Klepu	80,000	39,500	3.69	145,755
07. Sembowo	50,000	17,000	3.69	62,730
08. Karangmulyo	20,000	10,000	3.69	36,900
09. Gunungrejo	25,000	17,000	3.69	62,730
10. Sumberejo	35,000	22,000	3.66	80,556
Jumlah	520,000	265,000	3.68	975,000
Tahun 2012	465,000	215,000	2.38	512,500
Tahun 2011	455,000	211,000	2.40	508,250

Sumber data: UPT PP Dinas Tanaman Pangan & peternakan Kec. Sudimoro

Tabel 5.1.33
Jumlah Tanaman, Tanaman Berproduksi, Rata-rata Produksi
dan Jumlah Produksi Tanaman Lempuyang Menurut Desa
2013

Desa	Jumlah Tanaman (M2)	Tanaman Produksi (M2)	Rata-rata Produksi (Kg/M2)	Jumlah Produksi (Kg)
(1)	(2)	(3)	(4)	(5)
01. Pagerkidul	-	-	-	-
02. Pagerlor	-	-	-	-
03. Sukorejo	-	-	-	-
04. Sudimoro	-	-	-	-
05. Ketanggung	-	-	-	-
06. Klepu	10,000	10,000	1.30	13,000
07. Sembowo	-	-	-	-
08. Karangmulyo	-	-	-	-
09. Gunungrejo	-	-	-	-
10. Sumberejo	-	-	-	-
Jumlah	10,000	10,000	1.30	13,000
Tahun 2012	10,000	10,000	1.27	13,000
Tahun 2011	9,600	9,600	1.26	9,600

Sumber data: UPT PP Dinas Tanaman Pangan & peternakan Kec. Sudimoro

Tabel 5.1.34
Jumlah Tanaman, Tanaman Berproduksi, Rata-rata Produksi
dan Jumlah Produksi Tanaman Lengkuas Menurut Desa
2013

Desa	Jumlah Tanaman (M2)	Tanaman Produksi (M2)	Rata-rata Produksi (Kg/M2)	Jumlah Produksi (Kg)
(1)	(2)	(3)	(4)	(5)
01. Pagerkidul	7,320	1,855	4.95	9,176
02. Pagerlor	6,100	1,754	4.36	7,646
03. Sukorejo	7,320	1,998	4.59	9,176
04. Sudimoro	23,180	6,322	4.60	29,056
05. Ketanggung	24,457	6,977	4.40	30,699
06. Klepu	13,420	3,456	4.87	16,822
07. Sembowo	7,320	1,904	4.84	9,211
08. Karangmulyo	7,465	2,011	4.67	9,395
09. Gunungrejo	7,318	2,008	4.57	9,173
10. Sumberejo	6,100	1,715	4.46	7,646
Jumlah	110,000	30,000	4.60	138,000
Tahun 2012	45,000	25,000	1.78	44,500
Tahun 2011	35,000	23,000	1.65	39,875

Sumber data: UPT PP Dinas Tanaman Pangan & peternakan Kec. Sudimoro

Tabel 5.1.35
Jumlah Tanaman, Tanaman Berproduksi, Rata-rata Produksi
dan Jumlah Produksi Tanaman Kencur Menurut Desa
2013

Desa	Jumlah Tanaman (M2)	Tanaman Produksi (M2)	Rata-rata Produksi (Kg/M2)	Jumlah Produksi (Kg)
(1)	(2)	(3)	(4)	(5)
01. Pagerkidul	1,200	-	-	-
02. Pagerlor	40,000	5,000	3.40	17,000
03. Sukorejo	10,000	5,000	0.70	3,500
04. Sudimoro	100,000	55,000	0.85	46,500
05. Ketanggung	80,000	45,000	0.74	33,500
06. Klepu	80,000	45,000	0.64	29,000
07. Sembowo	20,000	10,000	0.65	6,500
08. Karangmulyo	6,000	-	-	-
09. Gunungrejo	19,300	10,000	0.65	6,500
10. Sumberejo	8,500	-	-	-
Jumlah	365,000	175,000	0.81	142,500
Tahun 2012	350,000	175,000	0.86	150,000
Tahun 2011	321,000	169,000	0.81	147,000

Sumber data: UPT PP Dinas Tanaman Pangan & peternakan Kec. Sudimoro

Tabel 5.1.36
Jumlah Tanaman, Tanaman Berproduksi, Rata-rata Produksi
dan Jumlah Produksi Tanaman Kunci Menurut Desa
2013

Desa	Jumlah Tanaman (M2)	Tanaman Produksi (M2)	Rata-rata Produksi (Kg/M2)	Jumlah Produksi (Kg)
(1)	(2)	(3)	(4)	(5)
01. Pagerkidul	-	-	-	-
02. Pagerlor	-	-	-	-
03. Sukorejo	-	-	-	-
04. Sudimoro	-	-	-	-
05. Ketanggung	-	-	-	-
06. Klepu	5,000	-	-	-
07. Sembowo	-	-	-	-
08. Karangmulyo	30,000	-	-	-
09. Gunungrejo	-	-	-	-
10. Sumberejo	25,000	-	-	-
Jumlah	60,000	0	-	0
Tahun 2012	55,000	55,000	1.45	80,000
Tahun 2011	50,000	50,000	1.85	70,000

Sumber data: UPT PP Dinas Tanaman Pangan & peternakan Kec. Sudimoro

Tabel 5.1.37
Banyaknya Himpunan Kelompok Tani (HKTI),
Gabungan Kelompok Tani (Gapoktan), dan Kelompok Tani
Menurut Desa
2013

Desa	HKTI	GAPOKTAN	KELOMPOK TANI
(1)	(2)	(3)	(4)
01. Pagerkidul	1	1	10
02. Pagerlor	1	1	13
03. Sukorejo	1	1	15
04. Sudimoro	1	1	8
05. Ketanggung	1	1	11
06. Klepu	1	1	18
07. Sembowo	1	1	10
08. Karangmulyo	1	1	6
09. Gunungrejo	1	1	10
10. Sumberejo	1	1	11
Jumlah	10	10	112
Tahun 2012	10	10	110
Tahun 2011	10	10	110

Sumber data: UPT PP Dinas Tanaman Pangan & peternakan Kec. Sudimoro

Tabel 5.2.1
Luas Areal dan Produksi Tanaman Kelapa
Menurut Desa
2013

Desa	Kelapa		
	Luas (Ha)	Produksi (Kg)	
		Butiran	Gula Merah
(1)	(2)	(3)	(5)
1 Pager Kidul	337.00	347,127.00	-
2 Pager Lor	300.00	292,028.00	-
3 Sukorejo	295.00	312,692.00	-
4 Sudimoro	323.00	319,578.00	-
5 Ketanggung	282.00	281,008.00	-
6 Klepu	155.00	99,276.00	-
7 Sembowo	160.00	126,730.00	-
8 Karangmulyo	130.00	106,017.00	-
9 Gunungrejo	135.00	85,404.00	-
10 Sumberejo	158.00	103,275.00	-
Jumlah	2,275.00	2,073,135.00	-
Tahun/Years 2012	2,175.00	2,073,060.00	
Tahun/Years 2011	2,150.00	1,978,397.00	32,904.00
Tahun/Years 2010	2,144.00	1,931,315.00	
Tahun/Years 2009	2,159.00	1,893,985.00	18,286.00
Tahun/Years 2008	2,139.00	1,825,650.00	-

Sumber : Dinas Kehutanan dan Perkebunan

Tabel 5.2.2
Luas Areal dan Produksi Tanaman Cengkeh
Menurut Desa
2013

Desa	Cengkeh			
	Luas (Ha)	Produksi (Kg)		
		Bunga Kering	Daun Kering	Minyak
(1)	(2)	(3)	(5)	(6)
1 Pager Kidul	52.00	706.00	55,503.00	1,108.00
2 Pager Lor	81.00	2,116.00	86,265.00	1,620.00
3 Sukorejo	58.00	1,736.00	61,872.00	1,235.00
4 Sudimoro	109.00	3,256.00	116,085.00	2,322.00
5 Ketanggung	94.00	2,496.00	100,110.00	2,002.00
6 Klepu	79.00	3,147.00	84,135.00	1,683.00
7 Sembowo	66.00	1,736.00	70,392.00	1,406.00
8 Karangmulyo	96.00	3,147.00	102,240.00	2,045.00
9 Gunungrejo	102.00	3,093.00	108,630.00	2,173.00
10 Sumberejo	69.00	2,387.00	73,485.00	1,469.00
Jumlah	806.00	23,820.00	858,717.00	17,063.00
Tahun/Years 2012	806.00	101,673.00	979,482.00	19,990.00
Tahun/Years 2011	660.00	74,381.00	1,167,012.00	23,990.00
Tahun/Years 2010	671.00	70,759.00	1,179,091.00	23,885.00
Tahun/Years 2009	625.00	79,560.00	1,165,637.00	23,526.00
Tahun/Years 2008	586.00	98,780.00	1,100,150.00	22,200.00

Sumber : Dinas Kehutanan dan Perkebunan

Tabel 5.2.3
Luas Areal dan Produksi Tanaman Kopi
Menurut Desa
2013

Desa	Kopi	
	Luas (Ha)	Produksi (Kg)
(1)	(2)	(3)
1 Pager Kidul	9.00	1,174.00
2 Pager Lor	8.00	364.00
3 Sukorejo	8.00	1,579.00
4 Sudimoro	13.00	2,794.00
5 Ketanggung	11.00	2,389.00
6 Klepu	10.00	3,200.00
7 Sembowo	7.00	1,178.00
8 Karangmulyo	10.00	2,389.00
9 Gunungrejo	4.00	364.00
10 Sumberejo	10.00	1,579.00
Jumlah	90.00	17,010.00
Tahun/Years 2012	90.00	17,010.00
Tahun/Years 2011	115.00	25,941.00
Tahun/Years 2010	116.00	22,859.00
Tahun/Years 2009	112.00	23,593.00
Tahun/Years 2008	112.00	22,848.00

Sumber : Dinas Kehutanan dan Perkebunan

Tabel 5.2.4
Luas Areal dan Produksi Tanaman Jambu Mente
Menurut Desa
2013

Desa	Jambu Mete	
	Luas (Ha)	Produksi (Kg)
(1)	(2)	(3)
1 Pager Kidul	11.00	202.00
2 Pager Lor	14.00	337.00
3 Sukorejo	12.00	67.00
4 Sudimoro	11.00	472.00
5 Ketanggung	9.00	202.00
6 Klepu	12.00	67.00
7 Sembowo	8.00	67.00
8 Karangmulyo	8.00	67.00
9 Gunungrejo	6.00	67.00
10 Sumberejo	14.00	202.00
Jumlah	105.00	1,750.00
Tahun/Years 2012	105.00	1,750.00
Tahun/Years 2011	103.50	629.00
Tahun/Years 2010	106.00	506.00
Tahun/Years 2009	105.00	506.00
Tahun/Years 2008	107.00	559.00

Sumber : Dinas Kehutanan dan Perkebunan

Tabel 5.2.5
Luas Areal dan Produksi Tanaman Kapuk Randu
Menurut Desa
2013

Desa	Kapuk Randu	
	Luas (Ha)	Produksi (Kg)
(1)	(2)	(3)
1 Pager Kidul	2.50	100.00
2 Pager Lor	1.50	50.00
3 Sukorejo	1.50	62.50
4 Sudimoro	3.25	87.50
5 Ketanggung	2.25	100.00
6 Klepu	2.00	87.50
7 Sembowo	1.75	62.50
8 Karangmulyo	3.50	150.00
9 Gunungrejo	1.75	62.50
10 Sumberejo	3.00	87.50
Jumlah	23.00	850.00
Tahun/Years 2012	23.00	1,359.00
Tahun/Years 2011	28.25	1,268.00
Tahun/Years 2010	23.00	1,251.00
Tahun/Years 2009	26.00	1,298.00
Tahun/Years 2008	30.00	1,447.00

Sumber : Dinas Kehutanan dan Perkebunan

Tabel 5.2.6
Luas Areal dan Produksi Tanaman Kakao
Menurut Desa
2013

Desa	Kakao	
	Luas (Ha)	Produksi (Kg)
(1)	(2)	(3)
1 Pager Kidul	43.00	5,337.00
2 Pager Lor	44.00	5,765.00
3 Sukorejo	35.00	3,202.00
4 Sudimoro	51.00	6,405.00
5 Ketanggung	26.00	1,281.00
6 Klepu	22.00	3,203.00
7 Sembowo	24.00	3,629.00
8 Karangmulyo	36.00	3,203.00
9 Gunungrejo	2.00	218.00
10 Sumberejo	31.00	2,135.00
Jumlah	314.00	34,378.00
Tahun/Years 2012	265.00	30,878.00
Tahun/Years 2011	139.00	18,790.00
Tahun/Years 2010	114.00	24,100.00
Tahun/Years 2009	90.00	18,780.00
Tahun/Years 2008	87.00	15,850.00

Sumber : Dinas Kehutanan dan Perkebunan

Tabel 5.2.7
Luas Areal dan Produksi Tanaman Lada
Menurut Desa
2013

Desa	Lada	
	Luas (Ha)	Produksi (Kg)
(1)	(2)	(3)
1 Pager Kidul	2.50	90.00
2 Pager Lor	2.50	92.00
3 Sukorejo	0.50	86.00
4 Sudimoro	3.00	86.00
5 Ketanggung	3.00	148.00
6 Klepu	2.00	148.00
7 Sembowo	2.00	86.00
8 Karangmulyo	2.00	148.00
9 Gunungrejo	0.50	86.00
10 Sumberejo	4.00	147.00
Jumlah	22.00	1,117.00
Tahun/Years 2012	19.50	1,107.00
Tahun/Years 2011	67.00	996.00
Tahun/Years 2010	62.00	441.00
Tahun/Years 2009	62.00	397.00
Tahun/Years 2008	61.00	345.00

Sumber : Dinas Kehutanan dan Perkebunan

Tabel 5.2.8
Luas Areal dan Produksi Tanaman Panili
Menurut Desa
2013

Desa	Panili	
	Luas (Ha)	Produksi (Kg)
(1)	(2)	(3)
1 Pager Kidul	-	-
2 Pager Lor	-	-
3 Sukorejo	-	-
4 Sudimoro	-	-
5 Ketanggung	-	-
6 Klepu	-	-
7 Sembowo	-	-
8 Karangmulyo	-	-
9 Gunungrejo	-	-
10 Sumberejo	-	-
Jumlah	-	-
Tahun/Years 2012	4.00	1,332.00
Tahun/Years 2011	11.50	680.00
Tahun/Years 2010	9.00	952.00
Tahun/Years 2009	12.00	1,664.00
Tahun/Years 2008	12.00	2,744.00

Sumber : Dinas Kehutanan dan Perkebunan

Tabel 5.2.9
Luas Areal dan Produksi Tanaman Aren
Menurut Desa
2013

Desa	Aren	
	Luas (Ha)	Produksi (Kg)
(1)	(2)	(3)
1 Pager Kidul	1.75	3,243.00
2 Pager Lor	1.50	1,622.00
3 Sukorejo	0.50	1,622.00
4 Sudimoro	2.75	3,243.00
5 Kelanggung	1.75	3,242.00
6 Klepu	2.00	3,242.00
7 Sembowo	1.25	3,243.00
8 Karangmulyo	0.75	1,622.00
9 Gunungrejo	1.00	3,243.00
10 Sumberejo	0.75	1,622.00
Jumlah	14.00	25,944.00
Tahun/Years 2012	14.00	25,944.00
Tahun/Years 2011	13.00	22,595.00
Tahun/Years 2010	13.00	21,489.00
Tahun/Years 2009	12.00	21,479.00
Tahun/Years 2008	12.00	21,348.00

Sumber : Dinas Kehutanan dan Perkebunan

Tabel 5.2.10
Luas Areal dan Produksi Tanaman Jarak Pagar
Menurut Desa
2013

Desa	Jarak Pagar	
	Luas (Ha)	Produksi (Kg)
(1)	(2)	(3)
1 Pager Kidul	11.25	105.00
2 Pager Lor	11.50	53.00
3 Sukorejo	9.00	105.00
4 Sudimoro	8.50	53.00
5 Ketanggung	13.00	105.00
6 Klepu	13.00	105.00
7 Sembowo	10.75	88.00
8 Karangmulyo	9.25	53.00
9 Gunungrejo	12.00	105.00
10 Sumberejo	10.75	53.00
Jumlah	109.00	825.00
Tahun/Years 2012	109.00	945.00
Tahun/Years 2011	140.00	709.00
Tahun/Years 2010	139.00	751.00
Tahun/Years 2009	139.00	667.00
Tahun/Years 2008	91.00	663.00

Sumber : Dinas Kehutanan dan Perkebunan

Tabel 5.2.11
Luas Areal dan Produksi Tanaman Nilam
Menurut Desa
2013

Desa	Nilam	
	Luas (Ha)	Produksi (Kg)
(1)	(2)	(3)
1 Pager Kidul	5.00	39,524.00
2 Pager Lor	5.00	39,524.00
3 Sukorejo	7.00	59,534.00
4 Sudimoro	8.00	126,539.00
5 Ketanggung	7.00	59,534.00
6 Klepu	7.00	59,534.00
7 Sembowo	6.00	49,529.00
8 Karangmulyo	5.00	39,524.00
9 Gunungrejo	5.00	39,524.00
10 Sumberejo	5.00	39,524.00
Jumlah	60.00	552,290.00
Tahun/Years 2012	60.00	495,290.00
Tahun/Years 2011	6.00	5,836.00
Tahun/Years 2010	12.00	45,657.00
Tahun/Years 2009	21.00	121,456.00
Tahun/Years 2008	38.00	185,340.00

Sumber : Dinas Kehutanan dan Perkebunan

Tabel 5.2.12
Luas Areal dan Produksi Tanaman Tembakau
Menurut Desa
2013

Desa	Tembakau	
	Luas (Ha)	Produksi (Kg)
(1)	(2)	(3)
1 Pager Kidul	8.00	3,120.00
2 Pager Lor	6.00	2,335.00
3 Sukorejo	-	-
4 Sudimoro	6.00	2,345.00
5 Ketanggung	-	-
6 Klepu	-	-
7 Sembowo	-	-
8 Karangmulyo	-	-
9 Gunungrejo	-	-
10 Sumberejo	-	-
Jumlah	20.00	7,800.00
Tahun/Years 2012	20.00	8,300.00
Tahun/Years 2011	-	-
Tahun/Years 2010	-	-
Tahun/Years 2009	-	-
Tahun/Years 2008	-	-

Sumber : Dinas Kehutanan dan Perkebunan

Tabel 5.2.13
Luas Areal dan Produksi Tanaman Kayu Jati
Menurut Desa
2013

Desa	Kayu Jati		
	Luas Areal (Ha)	Produksi (m3)	Nilai (Rp.)
(1)	(2)	(3)	(4)
1 Pager Kidul	136.00	472.34	1,344,684,000.00
2 Pager Lor	65.00	51.76	483,528,000.00
3 Sukorejo	138.00	339.15	1,078,294,000.00
4 Sudimoro	86.00	185.23	330,466,000.00
5 Ketanggung	138.00	142.56	885,120,000.00
6 Klepu	33.00	162.32	224,640,000.00
7 Sembowo	123.00	182.95	457,375,000.00
8 Karangmulyo	99.00	248.25	976,500,000.00
9 Gunungrejo	64.00	84.12	468,240,000.00
10 Sumberejo	116.00	426.24	1,252,476,000.00
Jumlah	998.00	2,294.92	7,501,323,000.00
Tahun/Years 2012	991.00	4,297.25	8,594,500,000.00
Tahun/Years 2011	986.00	4,606.52	9,213,030,000.00
Tahun/Years 2010	949.00	3,555.43	6,933,088,500.00
Tahun/Years 2009	949.00	2,313.60	4,280,160,000.00
Tahun/Years 2008	890.00	2,290.43	4,008,250,750.00

Sumber : Dinas Kehutanan dan Perkebunan

Tabel 5.2.14
Luas Areal dan Produksi Tanaman Kayu Sengon
Menurut Desa
2013

Desa	Kayu Sengon		
	Luas Areal (Ha)	Produksi (m3)	Nilai (Rp.)
(1)	(5)	(6)	(7)
1 Pager Kidul	140.00	1,572.34	741,489,000.00
2 Pager Lor	80.00	741.78	290,513,000.00
3 Sukorejo	130.00	1,982.54	1,090,159,000.00
4 Sudimoro	70.00	551.38	213,673,000.00
5 Ketanggung	71.20	704.12	258,502,000.00
6 Klepu	88.00	588.37	245,114,500.00
7 Sembowo	107.00	1,253.05	1,190,397,500.00
8 Karangmulyo	87.00	705.00	318,095,500.00
9 Gunungrejo	112.00	983.26	750,771,000.00
10 Sumberejo	81.00	458.36	304,606,000.00
Jumlah	966.20	9,540.20	5,403,320,500.00
Tahun/Years 2012	912.20	6,539.88	5,885,892,000.00
Tahun/Years 2011	908.50	5,808.98	4,937,633,000.00
Tahun/Years 2010	839.20	1,573.58	1,416,222,000.00
Tahun/Years 2009	785.00	1,636.96	1,391,416,000.00
Tahun/Years 2008	683.00	4,440.00	2,220,000,000.00

Sumber : Dinas Kehutanan dan Perkebunan

Tabel 5.2.15
Luas Areal dan Produksi Tanaman Kayu Akasia
Menurut Desa
2013

Desa	Kayu Akasia		
	Luas Areal (Ha)	Produksi (m3)	Nilai (Rp.)
(1)	(2)	(3)	(4)
1 Pager Kidul	200.00	652.30	81,840,000.00
2 Pager Lor	75.00	375.25	52,200,000.00
3 Sukorejo	134.00	477.23	61,784,000.00
4 Sudimoro	185.00	212.30	89,840,000.00
5 Ketanggung	70.00	123.22	18,576,000.00
6 Klepu	90.00	349.29	8,800,000.00
7 Sembowo	110.00	371.04	76,952,000.00
8 Karangmulyo	103.00	504.26	83,408,000.00
9 Gunungrejo	75.00	345.26	36,208,000.00
10 Sumberejo	130.00	546.36	197,088,000.00
Jumlah	1,172.00	3,956.51	706,696,000.00
Tahun/Years 2012	930.34	1,275.27	1,083,979,500.00
Tahun/Years 2011	687.83	883.37	706,696,000.00
Tahun/Years 2010	710.00	215.43	172,344,800.00
Tahun/Years 2009	715.00	721.55	577,272,000.00
Tahun/Years 2008	927.00	857.71	514,630,200.00

Sumber : Dinas Kehutanan dan Perkebunan

Tabel 5.2.16
Luas Areal dan Produksi Tanaman Kayu Mahoni
Menurut Desa
2013

Desa	Kayu Mahoni		
	Luas Areal (Ha)	Produksi (m3)	Nilai (Rp.)
(1)	(5)	(6)	(7)
1 Pager Kidul	104.00	54.23	30,807,000.00
2 Pager Lor	88.00	18.45	10,305,000.00
3 Sukorejo	144.00	44.21	21,789,000.00
4 Sudimoro	72.00	12.45	0.00
5 Ketanggung	105.02	85.25	22,725,000.00
6 Klepu	94.00	54.28	0.00
7 Sembowo	115.00	84.92	17,793,000.00
8 Karangmulyo	59.00	23.19	10,404,000.00
9 Gunungrejo	73.00	-	0.00
10 Sumberejo	61.00	14.28	0.00
Jumlah	915.02	391.26	113,823,000.00
Tahun/Years 2012	930.35	328.49	295,641,000.00
Tahun/Years 2011	931.43	126.47	113,823,000.00
Tahun/Years 2010	980.00	42.73	47,006,300.00
Tahun/Years 2009	989.00	39.62	41,601,000.00
Tahun/Years 2008	1,060.00	78.98	71,088,300.00

Sumber : Dinas Kehutanan dan Perkebunan

Tabel 5.2.17
Luas Areal dan Produksi Tanaman Kayu Pinus
Menurut Desa
2013

Desa	Kayu Pinus		
	Luas Areal (Ha)	Produksi (m3)	Nilai (Rp.)
(1)	(2)	(3)	(4)
1 Pager Kidul	-	-	0.00
2 Pager Lor	23.25	-	0.00
3 Sukorejo	-	-	0.00
4 Sudimoro	-	-	0.00
5 Ketanggung	-	-	0.00
6 Klepu	135.00	-	0.00
7 Sembowo	-	-	0.00
8 Karangmulyo	-	-	0.00
9 Gunungrejo	82.14	-	0.00
10 Sumberejo	90.25	-	3,285,000.00
Jumlah	330.64	-	3,285,000.00
Tahun/Years 2012	370.00	12.44	6,220,000.00
Tahun/Years 2011	367.00	6.57	3,285,000.00
Tahun/Years 2010	290.00	-	-
Tahun/Years 2009	285.00	389.08	194,540,000.00
Tahun/Years 2008	275.00	184.30	78,330,475.00

Sumber : Dinas Kehutanan dan Perkebunan

Tabel 5.2.18
Luas Areal dan Produksi Tanaman Kayu Sono
Menurut Desa
2013

Desa	Kayu Sono		
	Luas Areal (Ha)	Produksi (m3)	Nilai (Rp.)
(1)	(5)	(6)	(7)
1 Pager Kidul	1.00	-	0.00
2 Pager Lor	1.00	-	0.00
3 Sukorejo	2.00	32.43	16,159,000.00
4 Sudimoro	1.00	13.29	0.00
5 Ketanggung	2.00	16.34	8,242,000.00
6 Klepu	-	-	0.00
7 Sembowo	-	-	0.00
8 Karangmulyo	1.00	-	0.00
9 Gunungrejo	0.50	53.14	19,188,000.00
10 Sumberejo	3.00	35.28	14,885,000.00
Jumlah	11.50	150.48	58,474,000.00
Tahun/Years 2012	13.00	50.28	65,364,000.00
Tahun/Years 2011	14.50	44.98	58,474,000.00
Tahun/Years 2010	19.00	17.88	23,244,000.00
Tahun/Years 2009	19.00	22.30	28,990,000.00
Tahun/Years 2008	21.00	15.50	18,600,000.00

Sumber : Dinas Kehutanan dan Perkebunan

Tabel 5.2.19
Luas Areal dan Produksi Tanaman Kayu Bambu
Menurut Desa
2013

Desa	Kayu Bambu		
	Luas Areal (Ha)	Produksi (m3)	Nilai (Rp.)
(1)	(2)	(3)	(4)
1 Pager Kidul	4.50	57.36	6,736,000.00
2 Pager Lor	12.00	75.24	12,524,000.00
3 Sukorejo	6.00	117.12	8,712,000.00
4 Sudimoro	12.00	128.23	15,823,000.00
5 Ketanggung	5.00	115.24	9,524,000.00
6 Klepu	6.00	49.23	7,923,000.00
7 Sembowo	21.00	127.43	13,522,000.00
8 Karangmulyo	13.00	46.15	2,011,000.00
9 Gunungrejo	12.00	166.98	18,698,000.00
10 Sumberejo	7.15	132.76	3,276,000.00
Jumlah	98.65	1,015.74	98,749,000.00
Tahun/Years 2012	110.00	2,003.44	200,344,000.00
Tahun/Years 2011	112.50	987.49	98,749,000.00
Tahun/Years 2010	103.50	877.49	87,749,000.00
Tahun/Years 2009	103.50	1,006.22	100,622,000.00
Tahun/Years 2008	115.00	850.00	85,000,000.00

Sumber : Dinas Kehutanan dan Perkebunan

Tabel 5.2.20
Luas Areal dan Produksi Tanaman Kayu Gmelina
Menurut Desa
2013

Desa	Kayu Gmelina		
	Luas Areal (Ha)	Produksi (m3)	Nilai (Rp.)
(1)	(5)	(6)	(7)
1 Pager Kidul	15.00	-	0.00
2 Pager Lor	10.00	-	0.00
3 Sukorejo	10.00	-	0.00
4 Sudimoro	13.00	-	0.00
5 Ketanggung	15.00	-	0.00
6 Klepu	11.00	-	0.00
7 Sembowo	15.00	-	0.00
8 Karangmulyo	15.00	-	0.00
9 Gunungrejo	12.00	-	0.00
10 Sumberejo	14.00	-	0.00
Jumlah	130.00	-	-
Tahun/Years 2012	106.50	-	-
Tahun/Years 2011	105.58	-	-
Tahun/Years 2010	113.50	-	-
Tahun/Years 2009	61.00	-	-
Tahun/Years 2008	16.00	-	-

Sumber : Dinas Kehutanan dan Perkebunan

Tabel 5.2.21
Luas Areal dan Produksi Tanaman Kayu Trembesi
Menurut Desa
2013

Desa	Kayu Trembesi		
	Luas Areal (Ha)	Produksi (m3)	Nilai (Rp.)
(1)	(2)	(3)	(4)
1 Pager Kidul	3.00	-	0.00
2 Pager Lor	2.50	-	0.00
3 Sukorejo	3.40	-	0.00
4 Sudimoro	3.00	-	0.00
5 Ketanggung	2.00	-	0.00
6 Klepu	2.00	-	0.00
7 Sembowo	2.00	-	0.00
8 Karangmulyo	2.50	8.26	0.00
9 Gunungrejo	2.00	-	0.00
10 Sumberejo	2.50	-	0.00
Jumlah	24.90	8.26	-
Tahun/Years 2012	11.00	-	2,316,000.00
Tahun/Years 2011	8.50	-	-
Tahun/Years 2010	-	-	-
Tahun/Years 2009	-	-	-
Tahun/Years 2008	-	-	-

Sumber : Dinas Kehutanan dan Perkebunan

Tabel 5.2.22
Luas Areal dan Produksi Tanaman Kayu Jabon
Menurut Desa
2013

Desa	Kayu Jabon		
	Luas Areal (Ha)	Produksi (m3)	Nilai (Rp.)
(1)	(2)	(3)	(4)
1 Pager Kidul	-	-	0.00
2 Pager Lor	-	-	0.00
3 Sukorejo	1.00	-	0.00
4 Sudimoro	14.00	-	0.00
5 Ketanggung	-	-	0.00
6 Klepu	-	-	0.00
7 Sembowo	-	-	0.00
8 Karangmulyo	1.00	-	0.00
9 Gunungrejo	-	-	0.00
10 Sumberejo	25.20	-	0.00
Jumlah	41.20	-	-
Tahun/Years 2012	44.00	-	-
Tahun/Years 2011	42.00	-	-
Tahun/Years 2010	-	-	-
Tahun/Years 2009	-	-	-
Tahun/Years 2008	-	-	-

Sumber : Dinas Kehutanan dan Perkebunan

Tabel 5.2.23
Luas Areal dan Produksi Tanaman Kayu Lain-Lain
Menurut Desa
2013

Desa	Kayu Lain-lain		
	Luas Areal (Ha)	Produksi (m3)	Nilai (Rp.)
(1)	(5)	(6)	(7)
1 Pager Kidul	9.21	67.52	0.00
2 Pager Lor	3.00	77.28	0.00
3 Sukorejo	8.00	56.28	0.00
4 Sudimoro	9.00	82.76	0.00
5 Ketanggung	9.00	98.26	4,615,000.00
6 Klepu	4.00	23.28	0.00
7 Sembowo	3.50	22.43	0.00
8 Karangmulyo	8.25	11.32	11,285,000.00
9 Gunungrejo	1.25	34.88	0.00
10 Sumberejo	8.00	27.27	1,170,000.00
Jumlah	63.21	501.28	17,070,000.00
Tahun/Years 2012	67.70	255.28	127,640,000.00
Tahun/Years 2011	83.86	34.14	17,070,000.00
Tahun/Years 2010	-	-	-
Tahun/Years 2009	-	-	-
Tahun/Years 2008	-	-	-

Sumber : Dinas Kehutanan dan Perkebunan

Tabel 5.2.24
Luas Lahan Kritis berdasarkan Tingkat Kekritisan Lahan
Tahun 2013

Desa	Sangat Kritis (Ha)	Kritis (Ha)	Agak Kritis (Ha)	Potensial Kritis (Ha)	Luas Lahan Kritis (Ha)
(1)	(2)	(3)	(4)	(5)	(6)
1 Pager Kidul	-	70.00	50.00	-	120.00
2 Pager Lor	-	50.00	15.00	-	65.00
3 Sukorejo	-	70.00	30.00	-	100.00
4 Sudimoro	-	40.00	15.00	-	55.00
5 Ketanggung	-	20.00	40.00	28.00	80.00
6 Klepu	-	12.00	35.00	15.00	62.00
7 Sembowo	-	8.00	30.00	10.00	48.00
8 Karangmulyo	-	15.00	30.00	12.00	47.00
9 Gunungrejo	-	30.00	10.00	-	40.00
10 Sumberejo	-	50.00	20.00	-	70.00
Jumlah	-	365.00	275.00	65.00	687.00
Tahun/Years 2012	30.00	59.00	227.00	193.00	316.00
Tahun/Years 2011	12.00	30.00	134.00	193.00	342.00
Tahun/Years 2010	12.00	33.00	134.00	235.00	372.00
Tahun/Years 2009	12.00	35.00	136.00	267.40	418.00
Tahun/Years 2008	12.00	8.00	158.00	297.00	433.00

Sumber : Dinas Kehutanan dan Perkebunan

Tabel 5.3.1
Ternak Besar Menurut Jenisnya
2013

Desa	Sapi (Ekor)	Kerbau (Ekor)	Kuda (Ekor)
(1)	(2)	(3)	(4)
01. Pager Kidul	247	-	-
02. Pager Lor	364	-	-
03. Sukorejo	156	-	-
04. Sudimoro	326	-	-
05. Ketanggung	373	-	-
06. Klepu	349	-	-
07. Sembowo	131	-	-
08. Karangmulyo	208	-	-
09. Gunungrejo	313	-	-
10. Sumberejo	248	3	-
Jumlah	2,715	3	-
Tahun 2012	3,693	3	-
Tahun 2011	3,355	3	-

Sumber data : UPT PP Dinas Tan. Pangan & Peternakan Kec. Sudimoro

Tabel 5.3.2
Ternak Kecil Menurut Jenisnya
2013

Desa	Kambing	Domba	Kelinci
	(Ekor)	(Ekor)	(Ekor)
(1)	(2)	(3)	(4)
01. Pager Kidul	951	2,132	-
02. Pager Lor	1,061	1,559	22
03. Sukorejo	859	3,530	-
04. Sudimoro	937	3,671	-
05. Ketanggung	467	2,981	-
06. Klepu	437	1,926	-
07. Sembowo	562	1,856	-
08. Karangmulyo	452	1,783	-
09. Gunungrejo	419	1,572	-
10. Sumberejo	467	1,789	-
Jumlah	6,612	22,799	22
Tahun 2012	6,517	956	19
Tahun 2011	6,373	931	213

Sumber data : UPT PP Dinas Tan. Pangan & Peternakan Kec. Sudimoro

Tabel 5.3.3
Ternak Unggas Menurut Jenisnya
2013

Desa	Ayam Kampung (Ekor)	Ayam Pedaging (Ekor)	Itik (Ekor)	Entok (Ekor)	Angsa (Ekor)	Burung Puyuh (Ekor)
(1)	(2)	(3)	(4)	(5)	(6)	(7)
01. Pager Kidul	5,428	-	27	-	-	-
02. Pager Lor	5,672	97	32	325	-	-
03. Sukorejo	8,779	-	25	180	15	-
04. Sudimoro	7,621	-	42	-	-	-
05. Ketanggung	6,939	-	30	-	-	-
06. Klepu	6,067	-	24	-	-	-
07. Sembowo	5,471	-	22	-	-	-
08. Karangmulyo	6,528	-	14	-	-	-
09. Gunungrejo	6,421	-	51	-	25	-
10. Sumberejo	5,273	-	33	152	-	-
Jumlah	64,199	97	300	657	40	-
Tahun 2012	59,949	232	300	354	33	-
Tahun 2011	59,351	-	433	344	21	-

Sumber data : UPT PP Dinas Tan. Pangan & Peternakan Kec. Sudimoro

Tabel 5.4.1
Produksi Ikan Laut, Ikan Danau, Ikan Sungai dan Ikan Kolam
Menurut Desa
2013

Desa	Ikan Laut (Kg)	Ikan Danau (Kg)	Ikan Sungai (Kg)	Ikan Kolam (Kg)	Rumput laut (Kg)
(1)	(2)	(3)	(4)	(5)	
01. Pager Kidul	11,754,175	215	225	1,575	4,759
02. Pager Lor	-	235	245	4,255	624
03. Sukorejo	-	-	358	412	326
04. Sudimoro	-	210	115	534	-
05. Ketanggung	-	-	-	914	-
06. Klepu	-	-	-	-	-
07. Sembowo	-	-	-	-	-
08. Karangmulyo	-	-	-	-	-
09. Gunungrejo	-	-	-	768	-
10. Sumberejo	31,573,195	-	175	878	245
Jumlah	43,327,370	660	1,118	9,336	5,954
Tahun 2012	29,114,383	340	854	15,301	-
Tahun 2011	24,445,415	23,386	5,838	2,718	-

Sumber Data : UPT PP Dinas Perikanan dan Kelautan Kec. Sudimoro

Tabel 5.5.1
Keragaman Pembinaan Kelompok Pangan Olahan Kecamatan Sudimoro
Tahun 2013

Kelurahan/Desa <i>Villages</i>	Kelompok Binaan		
	Jumlah Kelompok	Ditumbuhkan	Jumlah Kelompok
(1)	(2)	(3)	(4)
1 Pager Kidul	-	-	-
2 Pager Lor	-	-	-
3 Sukorejo	-	-	-
4 Sudimoro	-	-	-
5 Ketanggung	-	-	-
6 Klepu	-	-	-
7 Sembowo	1	-	1
8 Karangmulyo	-	-	-
9 Gunungrejo	-	-	-
10 Sumberejo	-	-	-
Jumlah / Total	1	-	1
Tahun / Year 2012	1	-	1
Tahun / Year 2011	-	1	1

Sumber/Source : Kantor Ketahanan Pangan /
Fooding of Services

Tabel 5.5.2
Keragaman Pembinaan Kelompok Lumbung Pangan Kecamatan Sudimoro
Tahun 2013

Kelurahan/Desa <i>Villages</i>	Kelompok Binaan		
	Jumlah Kelompok	Ditumbuhkan	Jumlah Kelompok
(1)	(2)	(3)	(4)
1 Pager Kidul	-	-	-
2 Pager Lor	-	-	-
3 Sukorejo	-	-	-
4 Sudimoro	1	-	1
5 Ketanggung	-	-	-
6 Klepu	-	-	-
7 Sembowo	-	-	-
8 Karangmulyo	-	-	-
9 Gunungrejo	-	-	-
10 Sumberejo	-	-	-
Jumlah / Total	1	-	1
Tahun / Year 2012	-	-	-
Tahun / Year 2011	4	-	4

Sumber/Source : Kantor Ketahanan Pangan /
Fooding of Services

Tabel 5.5.3
Keragaman Pembinaan Desa Mandiri Pangan Kecamatan Sudimoro
Tahun 2013

Kelurahan/Desa <i>Villages</i>	Kelompok Binaan		
	Jumlah Kelompok	Ditumbuhkan	Jumlah Kelompok
(1)	(2)	(3)	(4)
1 Pager Kidul	-	-	-
2 Pager Lor	-	-	-
3 Sukorejo	-	-	-
4 Sudimoro	-	-	-
5 Ketanggung	-	-	-
6 Klepu	-	-	-
7 Sembowo	-	-	-
8 Karangmulyo	-	-	-
9 Gunungrejo	-	-	-
10 Sumberejo	-	-	-
Jumlah / Total	-	-	-
Tahun / Year 2012	-	-	-
Tahun / Year 2011	-	-	-

Sumber/Source : Kantor Ketahanan Pangan /

**PERHUBUNGAN
DAN
KOMUNIKASI**

6

<http://acitanka.bps.go.id>

Tabel 6.1
Panjang Jalan Menurut Jenisnya
2013

Desa	Panjang Jalan (Km)		
	Aspal	Makadam	Tanah
(1)	(2)	(3)	(4)
01. Pagerkidul	7.0	15.0	12.0
02. Pagerlor	6.0	21.0	16.0
03. Sukorejo	6.0	13.0	10.0
04. Sudimoro	7.0	26.0	13.0
05. Ketanggung	7.0	12.0	9.0
06. Klepu	5.0	11.0	7.0
07. Sembowo	2.0	9.0	8.0
08. Karangmulyo	1.5	12.0	8.0
09. Gunungrejo	1.0	8.0	6.0
10. Sumberejo	6.0	13.0	7.0
Jumlah	49	140	96
Thn 2012	48	139	93
Thn 2011	48	139	92

Sumber Data : Koordinator Statistik Kecamatan Sudimoro

Tabel 6.2
Jenis Kendaraan Bermotor Menurut Jenisnya
2013

Desa	Sepeda Motor	Colt Station	Colt Pick Up	Mini Bus	Truck	Sedan / Lainnya
(1)	(2)	(3)	(4)	(5)	(6)	(7)
01. Pagerkidul	277	3	7	-	11	3
02. Pagerlor	231	3	4	1	4	4
03. Sukorejo	373	5	4	-	9	8
04. Sudimoro	480	5	5	1	7	8
05. Ketanggung	215	2	6	1	3	6
06. Klepu	175	3	3	-	4	4
07. Sembowo	121	2	2	-	4	2
08. Karangmulyo	168	2	2	-	2	1
09. Gunungrejo	154	2	3	-	5	2
10. Sumberejo	385	4	5	1	11	7
Jumlah	1,751	21	29	4	60	45
Tahun 2012	1,587	18	28	4	54	37
Tahun 2011	1,586	14	26	3	53	58

Sumber Data : Koordinator Statistik Kecamatan Sudimoro

Tabel 6.3
Sarana Pos dan Telekomunikasi Menurut Desa
2013

Desa	Kantor Pos Pembantu	BTS	wartel	counter
(1)	(2)	(3)	(4)	(5)
01. Pagerkidul	-	-	-	4
02. Pagerlor	-	-	-	3
03. Sukorejo	-	2	-	3
04. Sudimoro	-	1	-	6
05. Ketanggung	-	-	-	4
06. Klepu	-	-	-	2
07. Sembowo	-	-	-	1
08. Karangmulyo	-	-	-	1
09. Gunungrejo	-	-	-	4
10. Sumberejo	-	-	-	5
Jumlah	-	3	0	33
Tahun 2012	-	3	3	29
Tahun 2011	-	2	4	15

Sumber Data : Koordinator Statistik Kecamatan Sudimoro

Tabel 6.4
Pelanggan Listrik, PDAM, Telepon Serta Pemilikan TV dan Radio
2013

Desa	Pelanggan			Pemilik	
	Listrik	PDAM	Telepon	Televisi	Radio
(1)	(2)	(3)	(4)	(5)	(6)
01. Pagerkidul	510	-	-	571	155
02. Pagerlor	709	-	-	506	165
03. Sukorejo	465	-	65	413	215
04. Sudimoro	975	-	45	925	316
05. Ketanggung	588	-	-	445	216
06. Klepu	532	-	-	534	187
07. Sembowo	325	-	-	185	113
08. Karangmulyo	511	-	-	390	209
09. Gunungrejo	312	-	-	336	154
10. Sumberejo	789	55	25	578	210
Jumlah	5,716	55	110	4,883	1254
Tahun 2012	5,089	-	110	4,555	1217
Tahun 2011	3,588	-	103	4,276	1198

Sumber Data : Koordinator Statistik Kecamatan Sudimoro

PEREKONOMIAN

7

<http://pacitan.kab.bps.go.id>

Tabel 7.1
Pasar, Toko, dan Warung Makan Menurut Desa
2013

Desa	Pasar Tradisional	Pasar Hewan	Toko / Kios	Warung Makan
(1)	(2)	(3)	(4)	(5)
01. Pagerkidul	1	-	29	5
02. Pagerlor	1	-	35	2
03. Sukorejo	-	-	24	11
04. Sudimoro	2	1	49	5
05. Ketanggung	1	-	42	4
06. Klepu	1	-	17	1
07. Sembowo	1	-	10	1
08. Karangmulyo	1	-	10	-
09. Gunungrejo	-	-	13	-
10. Sumberejo	1	-	25	7
Jumlah	9	1	254	36
Tahun 2012	9	1	246	57
Tahun 2011	9	1	227	53

Sumber Data : Koordinator Statistik Kecamatan Sudimoro

Tabel 7.2
Jasa perorangan Menurut Desa
2013

Desa	Bengkel	Tambal Ban	Salon	Repa rasi Elektro	Pen jahit	Perse waan	Tukang Pijat
(1)	(2)	(3)	(4)	(5)	(6)	(7)	
01. Pagerkidul	6	4	-	2	4	4	5
02. Pagerlor	1	1	1	2	3	3	6
03. Sukorejo	2	2	1	2	4	3	2
04. Sudimoro	1	2	1	6	6	3	9
05. Ketanggung	3	3	1	1	2	2	2
06. Klepu	1	1	-	6	1	2	5
07. Sembowo	-	1	-	2	1	3	4
08. Karangmulyo	1	1	-	7	6	2	15
09. Gunungrejo	1	2	1	1	3	3	2
10. Sumberejo	2	1	1	3	3	4	3
Jumlah	18	18	6	32	33	29	53
Tahun 2012	10	13	4	32	33	23	53
Tahun 2011	8	9	4	32	33	23	53

Sumber Data : Koordinator Statistik Kecamatan Sudimoro

Tabel 7.3
Industri Kecil Dan Rumah Tangga Menurut Desa
2013

Desa	Industri dari kulit	Industri dari Kayu	Industri dari Logam	Industri Anyaman
(1)	(2)	(3)	(4)	(3)
01. Pagerkidul	-	17	-	3
02. Pagerlor	-	15	1	10
03. Sukorejo	-	3	2	4
04. Sudimoro	-	13	4	32
05. Ketanggung	-	10	4	4
06. Klepu	-	32	3	15
07. Sembowo	-	7	-	-
08. Karangmulyo	-	7	1	9
09. Gunungrejo	-	12	-	5
10. Sumberejo	-	8	-	-
Jumlah		124	15	82
Tahun 2012		119	13	75
Tahun 2011		107	13	79

Sumber Data : Koordinator Statistik Kecamatan Sudimoro

D A T A
MENCERDASKAN BANGSA



**BADAN PUSAT STATISTIK
KABUPATEN PACITAN**

jln. Ronggowarsito No. 02 Pacitan 63511

Tlp./Faks. (0357) 881304 E-mail : bps3501@bps.go.id