

## DISTRİK MANOKWARI UTARA DALAM ANGKA 2013

Nomor Katalog : 1102001.9105143

I S S N :

Nomor Publikasi : 9105.13.19

Ukuran Buku : 21 cm x 16,5 cm

Jumlah Halaman : ii + 66 halaman/*page*

Naskah/ *Manuscript* :

Badan Pusat Statistik Kabupaten Manokwari  
*BPS – Statistics of Manokwari Regency*

Penyunting/ *Editor* :

Badan Pusat Statistik Kabupaten Manokwari  
*BPS – Statistics of Manokwari Regency*

Gambar Kulit/ *Cover Designer* :

Badan Pusat Statistik Kabupaten Manokwari  
*BPS – Statistics of Manokwari Regency*

Diterbitkan Oleh/ *Published by* :

Badan Pusat Statistik Kabupaten Manokwari  
*BPS – Statistics of Manokwari Regency*

Dicetak/ *Printed by* :

Badan Pusat Statistik Kabupaten Manokwari  
*BPS – Statistics of Manokwari Regency*

Boleh dikutip dengan menyebutkan sumbernya  
*May be cited with reference to the source*

## KATA PENGANTAR

Dengan memanjatkan puji syukur kehadiran Tuhan Yang Maha Kuasa, BPS Kabupaten Manokwari **telah dapat menyelesaikan publikasi** “Distrik Manokwari Utara Dalam Angka Tahun 2013”.

Distrik Manokwari Utara Dalam Angka ini menyajikan data sekunder yang berasal dari instansi pemerintah distrik maupun kampung/kelurahan di Kabupaten Manokwari serta beberapa data dari hasil sensus dan survei yang dilaksanakan oleh BPS Kabupaten Manokwari.

Meskipun telah diupayakan kelengkapan dan penyempurnaan data yang disajikan, namun masih dirasakan belum dapat memenuhi kebutuhan pemakai data. Oleh karena itu kami mengharapkan saran dan kritik yang konstruktif dari berbagai pihak, untuk perbaikan kearah penyempurnaan pada publikasi yang akan datang.

Harapan kami semoga buku ini bermanfaat bagi kita semua dalam menyusun perencanaan dan melaksanakan pembangunan.

Manokwari, Agustus 2013

Kepala Badan Pusat Statistik  
Kabupaten Manokwari



Salmon Randongkir, S.H  
NIP. 19570920 198203 1 004

DAFTAR ISI

KATA PENGANTAR .....	i
DAFTAR ISI .....	ii
BAB I. GEOGRAFIS .....	1
BAB II. PEMERINTAHAN .....	7
BAB III. KEPENDUDUKAN .....	14
BAB IV. SOSIAL .....	23
BAB V. PERTANIAN .....	32
BAB VI. INDUSTRI .....	41
BAB VII. PERDAGANGAN .....	48
BAB VIII. PERHUBUNGAN DAN KOMUNIKASI .....	52
BAB IX. KEUANGAN .....	62

# BAB I GEOGRAFI



## 1. GEOGRAFI

Secara administratif, Distrik Manokwari Utara terdiri dari 23 kampung dengan luas wilayah 622,79 Km<sup>2</sup>, dimana Kampung Meyes merupakan daerah yang terluas yaitu 95,32 Km<sup>2</sup> atau sebesar 15,20 persen dari total luas Distrik Manokwari Utara. Kemudian diikuti oleh Kampung Pami seluas 6,697 Km<sup>2</sup> atau sebesar 10,68 % dari total luas Distrik Manokwari Utara. Sedangkan Kampung Indo Oufa/ Indosufa merupakan daerah terkecil dengan luas wilayah sebesar 3,49 Km<sup>2</sup> atau sebesar 0,54% dari total luas Distrik Manokwari Utara.

Ketinggian wilayah di Distrik Manokwari Utara berada pada 20 – 200 meter dari permukaan laut. Ketinggian rata-rata Distrik manokwari Utara adalah 95 meter dari permukaan laut. Kampung yang tertinggi adalah Kampung Cabang Dua dengan ketinggian 200 meter dari permukaan laut, sedangkan kampung yang terendah adalah Kampung Meinyumfoka dengan ketinggian wilayah 20 meter dari permukaan laut.

Batas geografis Distrik Manokwari Utara adalah:

Sebelah Utara : Lautan Pasifik

Sebelah Selatan : Distrik Manokwari Selatan dan Distrik Manokwari Barat

Sebelah Barat : Distrik Masni dan Distrik Prafi

Sebelah Timur : Lautan Pasifik

Gambar 1.1  
Luas Wilayah Distrik Manokwari Utara Menurut Kampung/Kelurahan  
Tahun 2012



Tabel : 1.1.  
Luas Wilayah Distrik Manokwari Utara menurut Kampung/Kelurahan  
2012

Kampung/ Kelurahan	Luas (Km2)	Rasio Terhadap Total (%)
(1)	(2)	(3)
1. Inoduas	15,95	2,54
2. Cabang Dua	5,25	0,84
3. Pami	66,97	10,68
4. Sayro	52,38	8,35
5. Bremi	35,15	5,61
6. Yoom 1	34,11	5,44
7. Meinyumfoka	9,68	1,54
8. Lebau	11,38	1,82
9. Saubeba	17,19	2,74
10. Yoom II	10,13	1,62
11. Tanah Rubu	44,35	7,07
12. Asay	13,76	2,19
13. Menaito/ Mubraidiba	4,57	0,73
14. Mandopi	30,27	4,83
15. Mubri	31,64	5,05
16. Teluk Mubri	27,52	4,39
17. Meyes	95,32	15,20
18. Inya	13,76	2,19
19. Warbepor	40,57	6,47
20. Yonggam	22,76	3,63
21. Singgimeba	28,21	4,50
22. Inyei	12,67	2,02
23. Indo Oufa/ Indosufa	3,40	0,54
Jumlah	622,79	100,00

Sumber: BPS Kabupaten Manokwari

Tabel : 1.2.  
Ketinggian Distrik Manokwari Utara Menurut Kelurahan / Kampung  
2012

Kampung/ Kelurahan	Ketinggian dari Permukaan Laut (Meter)
(1)	(2)
1. Inoduas	100
2. Cabang Dua	200
3. Pami	50
4. Sayro	100
5. Bremit	60
6. Yoom 1	50
7. Meinyumfoka	20
8. Lebau	100
9. Saubeba	100
10. Yoom II	100
11. Tanah Rubu	100
12. Asay	100
13. Menaito/ Mubraidiba	100
14. Mandopi	100
15. Mubri	100
16. Teluk Mubri	100
17. Meyes	100
18. Inya	100
19. Warbepor	100
20. Yonggam	100
21. Singgimeba	100
22. Inyei	100
23. Indo Oufa/ Indosufa	100
Rata- rata	94,78

Sumber: BPS Kabupaten Manokwari



Tabel : 1.3.  
Letak Geografis Distrik Manokwari Utara menurut Kampung/Kelurahan  
2012

Kampung/ Kelurahan	Pesisir	Lereng/ Punggung Bukit	Lembah/ DAS
(1)	(2)	(3)	(4)
1. Inoduas	-	-	√
2. Cabang Dua	-	-	√
3. Pami	√	-	-
4. Sayro	√	-	-
5. Bremit	√	-	-
6. Yoom 1	√	-	-
7. Meinyumfoka	√	-	-
8. Lebau	√	-	-
9. Saubeba	√	-	-
10. Yoom II	√	-	-
11. Tanah Rubu	√	-	-
12. Asay	√	-	-
13. Menaito/ Mubraidiba	√	-	-
14. Mandopi	√	-	-
15. Mubri	√	-	-
16. Teluk Mubri	√	-	-
17. Meyes	√	-	-
18. Inya	√	-	-
19. Warbepor	√	-	-
20. Yonggam	√	-	-
21. Singgimeba	√	-	-
22. Inyei	√	-	-
23. Indo Oufa/ Indosufa	√	-	-
Jumlah	21	0	2

Sumber: BPS Kabupaten Manokwari

# BAB II

# PEMERINTAHAN



## 2. PEMERINTAHAN

Secara administratif Distrik Manokwari Utara terdiri dari 23 kampung dan masih belum terdapat daerah yang berstatus kelurahan. Distrik ini beribukota di Kampung Lebau. Aparat kampung yang terdaftar di Distrik Manokwari Utara adalah 23 kepala kampung, 23 sekretaris kampung dan 25 ketua BPD/Dekel. Semua kampung telah berstatus sebagai Kampung swadaya.

Secara rinci pembagian daerah administratif, banyaknya kampung/kelurahan disajikan pada tabel 2.1, sedangkan tabel 2.2 menyajikan data mengenai jumlah Satuan Lingkungan Setempat (SLS) di Distrik Manokwari Utara menurut kampung/kelurahan, akan tetapi masing-masing SLS tidak memiliki ketua RT. Sedangkan pada tabel 2.3 menyajikan jumlah aparat kampung/kelurahan di Distrik Manokwari Utara tahun 2012. Tabel 2.5 menyajikan data jumlah perolehan suara Distrik Manokwari Utara untuk keanggotaan DPRD ii kabupaten manokwari dirinci per partai hasil pemilihan umum tahun 2009.

Tabel 2.1  
 Nama-Nama Desa di Distrik Manokwari Utara Menurut  
 Statusnya Tahun 2012

Kode Desa <i>Village Code</i>	Nama Desa <i>Village Name</i>	K/P
(1)	(2)	(3)
9105143001	Inoduas	2
9105143002	Cabang Dua	2
9105143003	Pami	2
9105143004	Sayro	2
9105143005	Bremi	2
9105143006	Yoom I	2
9105143007	Meinyumfoka	2
9105143008	Lebau	2
9105143009	Saubeba	2
9105143010	Yoom II	2
9105143011	Tanah Rubu	2
9105143012	Asay	2
9105143013	Menaito/	2
9105143014	Mubraidiba	2
9105143015	Mandopi	2
9105143016	Mubri	2
9105143017	Teluk Mubri	2
9105143018	Meyes	2
9105143019	Inya	2
9105143020	Warbepor	2
9105143021	Yonggam	2
9105143024	Singgimeba	2
9105143025	Inyei	2
	Indo Oufa/Indosufa	

Sumber : Manokwari dalam angka 2013

Catatan : Untuk kolom (3) kode 1 Kelurahan dan kode 2 pedesaan  
 Untuk kolom (4) Kode 1 pedesaan dan kode 2 perkotaan  
 Kampung/Kelurahan yang dicetak tebal adalah Ibu Kota Distrik

Tabel 2.2  
Jumlah Satuan Lingkungan Setempat (SLS) di Distrik Manokwari Utara  
Menurut Kampung/Kelurahan  
2012

Kampung/ Kelurahan	Jumlah SLS	
	Kampung	Rukun Tetangga
(1)	(2)	(3)
1. Inoduas	1	1
2. Cabang Dua	1	1
3. Pami	1	1
4. Sayro	1	1
5. Bremit	1	1
6. Yoom I	1	1
7. Meinyumfoka	1	1
8. Lebau	1	1
9. Saubeba	1	1
10. Yoom II	1	1
11. Tanah Rubu	1	1
12. Asay	1	1
13. Menaito/ Mubraidiba	1	1
14. Mandopi	1	1
15. Mubri	1	1
16. Teluk Mubri	1	1
17. Meyes	1	1
18. Inya	1	1
19. Warbepor	1	1
20. Yonggam	1	1
21. Singgimeba	1	1
22. Inyei	1	1
23. Indo Oufa/Indosufa	1	1
Jumlah	23	23

Sumber: Manokwari dalam angka 2013

Tabel 2.3.  
Banyaknya Aparat Kampung/Kelurahan di Distrik Manokwari Utara  
2012

Kampung/ Kelurahan	Kepala Kampung/ Lurah	Sekretaris Kampung / Kelurahan	Ketua BPD/ Dekel
(1)	(2)	(3)	(4)
1. Inoduas	1	1	2
2. Cabang Dua	1	1	2
3. Pami	1	1	1
4. Sayro	1	1	1
5. Breml	1	1	1
6. Yoom I	1	1	1
7. Meinyumfoka	1	1	1
8. Lebau	1	1	1
9. Saubeba	1	1	1
10. Yoom II	1	1	1
11. Tanah Rubu	1	1	1
12. Asay	1	1	1
13. Menaito/ Mubraidiba	1	1	1
14. Mandopi	1	1	1
15. Mubri	1	1	1
16. Teluk Mubri	1	1	1
17. Meyes	1	1	1
18. Inya	1	1	1
19. Warbepor	1	1	1
20. Yonggam	1	1	1
21. Singgimeba	1	1	1
22. Inyei	1	1	1
23. Indo Oufa/Indosufa	1	1	1
Jumlah	23	23	25

Sumber : Manokwari Dalam Angka 2013

Tabel 2.4  
Jumlah Anggota DPRD Kabupaten Manokwari Hasil Pemilihan Umum  
Masa Bhakti 2009-2014

Nama Partai	Jml. Anggota	Persentase
(1)	(2)	(3)
1. Partai Hati Nurani Rakyat	1	4 %
2. Partai Barisan Nasional	3	12 %
3. Partai Keadilan Sejahtera	1	4 %
4. Partai Amanat Nasional	6	24 %
5. Partai Pemuda Indonesia	1	4 %
6. Partai Demokrasi Kebangsaan	2	8 %
7. Partai Pelopor	1	4 %
8. Partai Golongan Karya	3	12 %
9. Partai Persatuan Pembangunan	1	4 %
10. Partai Demokrasi Indonesia Perjuangan	3	12 %
11. Partai Patriot	1	4 %
12. Partai Demokrat	2	8 %
Jumlah <i>Total</i>	25	100 %

Sumber : Manokwari dalam angka 2013

Tabel 2.5  
 Jumlah Perolehan Suara Distrik Manokwari Utara Untuk Keanggotaan DPRD II Kabupaten  
 Manokwari Dirinci Per Partai Hasil Pemilihan Umum  
 Tahun 2009

Nama partai	Jumlah Perolehan suara	Nama partai	Jumlah Perolehan suara
(1)	(2)	(3)	(4)
p.Hanura	8	PPDI	2
PKPB	42	PDK	8
PPPI	5	PRN	69
PPRN	21	P.Pelopor	12
PGIR	35	P.Golkar	70
PBN	455	PPP	38
PKPI	0	PDS	18
PAN	509	PBB	1
PPIB	2	PDIP	104
P.Kedaulatan	15	PBR	13
PPD	28	P.Patriot	0
PKB	0	P. Demokrat	70
PPI	145	PKDI	1
PNIM	18	PIS	30
PDP	1	PKNU	0
PKP	0	P.Merdeka	0
PMB	1	PPNUI	0
PMB	1	PSI	5

Sumber : Manokwari dalam angka 2013



# BAB III

# KEPENDUDUKAN

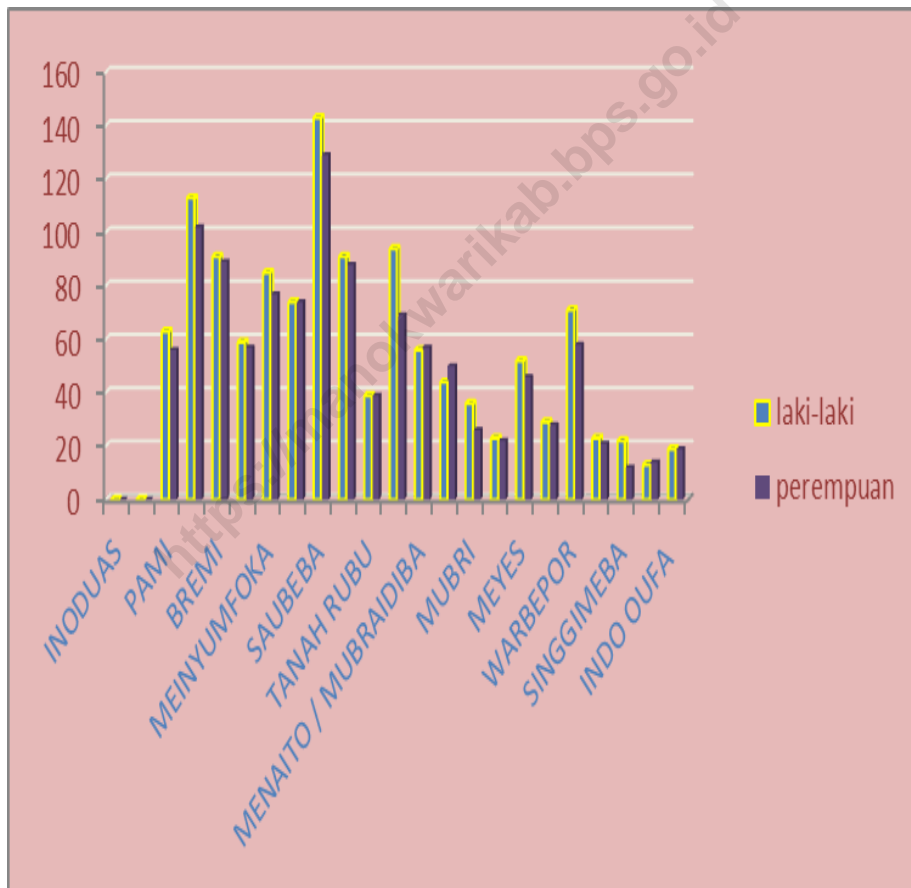


### 3. KEPENDUDUKAN

Distrik Manokwari Utara yang mempunyai luas wilayah sebesar 622,79 km<sup>2</sup>, pada pertengahan tahun 2012 mempunyai kepadatan penduduk sebesar 3,78 jiwa per km<sup>2</sup>, dengan rata-rata 4 jiwa/ rumahtangga. Rata-rata pertumbuhan penduduk Distrik Manokwari Utara pada periode 2011-2012 adalah 2,64 jiwa dengan sex ratio sebesar 109,44. Jumlah Penduduk Distrik Manokwari Utara adalah sebesar 2.373 jiwa, yang terdiri dari laki-laki 1.240 jiwa dan perempuan 1.133 jiwa.

Disisi lain persebaran penduduk masih belum merata, Kampung dengan pertumbuhan penduduk paling tinggi adalah kampung Inyei yaitu 3.85, diikuti oleh kampung Mubri sebesar 3.33 dan kampung Singgimeba sebesar 3.03. Jumlah penduduk terbanyak adalah kampung Saubeba sebanyak 272 jiwa diikuti oleh kampung Sayro sebanyak 215 jiwa, kampung Breml 180 jiwa dan kampung Yoom II sebanyak 179 jiwa. Selain itu terdapat kampung yang tidak memiliki penduduk yaitu kampung Inoduas dan Cabang Dua.

Gambar : 3.1  
 Banyaknya Penduduk Menurut Jenis Kelamin di Distrik Manokwari Utara Menurut  
 Kampung Tahun 2012



Sumber : BPS Kabupaten Manokwari

Tabel 3.1.  
Banyaknya Rumah Tangga dan Penduduk di Distrik Manokwari Utara  
menurut Jenis Kelamin dan Kampung/Kelurahan  
tahun 2012

Kampung/ Kelurahan	Rumah Tangga	Penduduk		
		Laki-Laki	Perempuan	Jumlah
(1)	(2)	(3)	(4)	(5)
1. Inoduas	0	0	0	0
2. Cabang Dua	0	0	0	0
3. Pami	29	63	56	119
4. Sayro	42	113	102	215
5. Bremi	35	91	89	180
6. Yoom I	32	59	57	116
7. Meinyumfoka	35	85	77	162
8. Lebau	42	74	74	148
9. Saubeba	61	143	129	272
10. Yoom II	49	91	88	179
11. Tanah Rubu	22	39	39	78
12. Asay	41	94	69	163
13. Menaito/ Mubraidiba	27	56	57	113
14. Mandopi	26	44	50	94
15. Mubri	19	36	26	62
16. Teluk Mubri	13	23	22	45
17. Meyes	23	52	46	98
18. Inya	17	29	28	57
19. Warbepor	39	71	58	129
20. Yonggam	12	23	21	44
21. Singgimeba	11	22	12	34
22. Inyei	9	13	14	27
23. Indo Oufa/Indosufa	9	19	19	38
Jumlah	593	1240	1133	2373

Sumber: BPS kabupaten Manokwari

Tabel 3.2  
Distribusi dan Kepadatan Penduduk di Distrik Manokwari Utara Menurut  
Kampung/Kelurahan  
2012

Kampung/ Kelurahan	Luas Daerah (Km <sup>2</sup> )	Jumlah Penduduk (Jiwa)	Kepadatan (Jiwa/ Per Km <sup>2</sup> )	Kepadatan Rumah tangga (Ruta/Km <sup>2</sup> )
(1)	(2)	(3)	(4)	(5)
1. Inoduas	15.95	0	0.00	0.00
2. Cabang Dua	5.25	0	0.00	0.00
3. Pami	66.97	119	1.78	0.43
4. Sayro	52.38	215	4.10	0.80
5. Bremit	35.15	180	5.12	1.00
6. Yoom I	34.11	116	3.40	0.94
7. Meinyumfoka	9.68	162	16.74	3.62
8. Lebau	11.38	148	13.01	3.69
9. Saubeba	17.19	272	15.82	3.55
10. Yoom II	10.13	179	17.67	4.84
11. Tanah Rubu	44.35	78	1.76	0.50
12. Asay	13.76	163	11.85	2.98
13. Menaito/ Mubraidiba	4.57	113	24.73	5.91
14. Mandopi	30.27	94	3.11	0.86
15. Mubri	31.64	62	1.96	0.60
16. Teluk Mubri	27.52	45	1.64	0.47
17. Meyes	95.32	98	1.03	0.24
18. Inya	13.76	57	4.14	1.24
19. Warbepor	40.57	129	3.18	0.96
20. Yonggam	22.76	44	1.93	0.53
21. Singgimeba	28.21	34	1.21	0.39
22. Inyei	12.67	27	2.13	0.71
23. Indo Oufa/Indosufa	3.4	38	11.18	2.65
Jumlah	626.99	2373	3.78	0.95

Sumber: BPS Kabupaten Manokwari

Tabel 3.3.  
Jumlah Rumah tangga, Penduduk dan Penduduk per Rumah Tangga  
Distrik Manokwari Utara menurut Kampung/Kelurahan  
2012

	Kampung/ Kelurahan	Rumah Tangga	Penduduk	Penduduk Per Rumah Tangga
	(1)	(3)	(4)	(5)
1.	Inoduas	0	0	0.00
2.	Cabang Dua	0	0	0.00
3.	Pami	29	119	4.10
4.	Sayro	42	215	5.12
5.	Bremi	35	180	5.14
6.	Yoom I	32	116	3.63
7.	Meinyumfoka	35	162	4.63
8.	Lebau	42	148	3.52
9.	Saubeba	61	272	4.46
10.	Yoom II	49	179	3.65
11.	Tanah Rubu	22	78	3.55
12.	Asay	41	163	3.98
13.	Menaito/ Mubraidiba	27	113	4.19
14.	Mandopi	26	94	3.62
15.	Mubri	19	62	3.26
16.	Teluk Mubri	13	45	3.46
17.	Meyes	23	98	4.26
18.	Inya	17	57	3.35
19.	Warbepor	39	129	3.31
20.	Yonggam	12	44	3.67
21.	Singgimeba	11	34	3.09
22.	Inyei	9	27	3.00
23.	Indo Oufa/Indosufa	9	38	4.22
	Jumlah	593	2373	4.00

Sumber : BPS Kabupaten Manokwari

Tabel 3.4.  
Penduduk Distrik Manokwari Utara menurut Jenis Kelamin dan Sex Rasio  
Menurut Kampung/Kelurahan  
2012

Kampung/ Kelurahan	Laki-Laki	Perempuan	Sex Ratio
(1)	(3)	(4)	(5)
1. Inoduas	0	0	0
2. Cabang Dua	0	0	0
3. Pami	63	56	112.5
4. Sayro	113	102	110.8
5. Bremit	91	89	102.2
6. Yoom I	59	57	103.5
7. Meinyumfoka	85	77	110.4
8. Lebau	74	74	100.0
9. Saubeba	143	129	110.9
10. Yoom II	91	88	103.4
11. Tanah Rubu	39	39	100.0
12. Asay	94	69	136.2
13. Menaito/ Mubraidiba	56	57	98.2
14. Mandopi	44	50	88.0
15. Mubri	36	26	138.5
16. Teluk Mubri	23	22	104.5
17. Meyes	52	46	113.0
18. Inya	29	28	103.6
19. Warbepor	71	58	122.4
20. Yonggam	23	21	109.5
21. Singgimeba	22	12	183.3
22. Inyei	13	14	92.9
23. Indo Oufa/Indosufa	19	19	100.0
Jumlah	1240	1133	109.44

Sumber: BPS Kabupaten Manokwari

Tabel 3.5

*Distrik Manokwari Utara Dalam Angka 2013*

Jumlah penduduk Distrik Manokwari Utara menurut kelompok umur tahun 2012

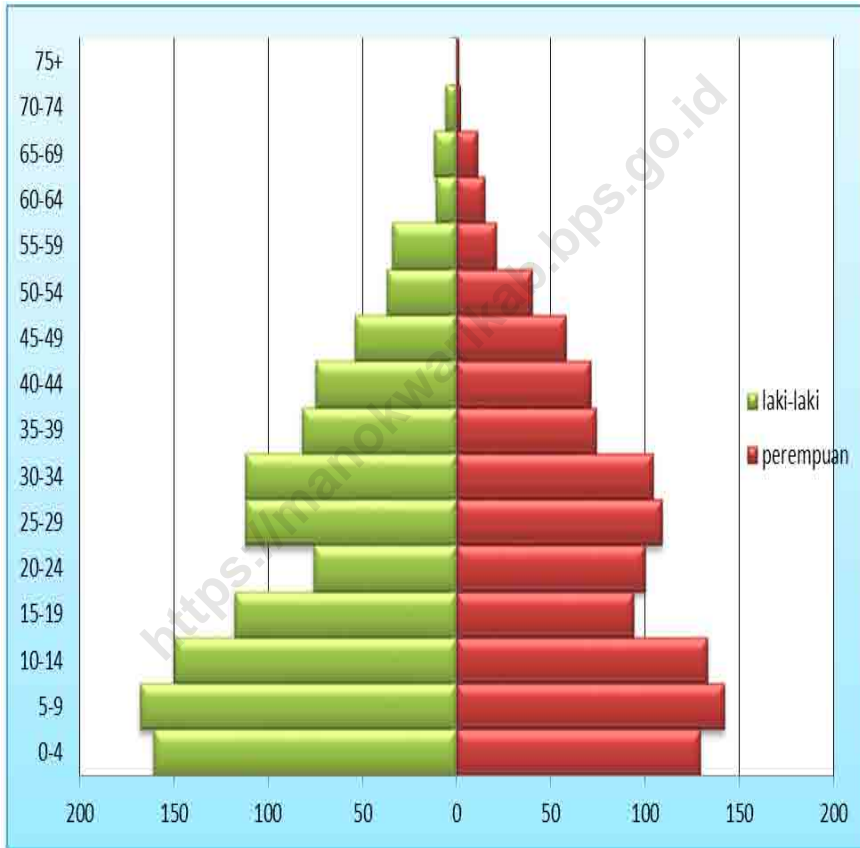
Kelompok umur	Laki-laki	Perempuan	Total
1	58	59	60
0-4	167	132	299
5-9	173	146	319
10-14	154	136	290
15-19	119	98	217
20-24	78	101	179
25-29	114	111	225
30-34	114	108	222
35-39	83	75	158
40-44	76	73	149
45-49	56	59	115
50-54	38	41	79
55-59	33	23	56
60-64	13	16	29
65-69	15	11	26
70-74	6	2	8
75+	1	1	2
Total	1240	1133	2373

Sumber : proyeksi penduduk, BPS Kabupaten Manokwari

Gambar 3.2



Data Jumlah Penduduk Menurut Kelompok Umur Dan Jenis Kelamin Pada Distrik Manokwari Utara Tahun 2012



Sumber : BPS Kabupaten Manokwari

# BAB IV SOSIAL



#### 4. SOSIAL

Salah satu aset pendukung keberhasilan pembangunan disuatu daerah adalah adanya sumber daya manusia yang berkualitas. Proses peningkatan kualitas sumber daya manusia yang pada gilirannya merupakan modal investasi terbesar bagi kepentingan pembangunan daerah, bahkan sampai tingkat nasional. Peningkatan sumber daya manusia sekarang ini lebih diutamakan dengan memberi kesempatan kepada penduduk usia sekolah, serta luasnya wilayah yang harus dijangkau merupakan faktor yang cukup berpengaruh disamping faktor-faktor lainnya dalam menjalankan program-program pendidikan.

Berdasarkan data yang diperoleh, fasilitas pendidikan yang ada di Distrik Manokwari Utara tergolong cukup sedikit jumlahnya sementara masih banyak anak usia sekolah yang tidak bersekolah dikarenakan minimnya fasilitas pendidikan di Distrik tersebut. Adapun fasilitas pendidikan yang dimiliki adalah PAUD non formal sebanyak 5 buah, TK sebanyak 1 buah, SD sebanyak 8 buah, dan SLTP 1 buah. Sedangkan untuk SMU maupun SMK belum ada di Distrik Manokwari Utara ini hal ini menyebabkan banyak siswa lulusan SLTP dari distrik ini melanjutkan sekolah ke Kota.

Tabel 4.1  
Banyaknya Sekolah, Guru Dan Murid dan rasio murid Menurut Jenis Sekolah Di Distrik  
Manokwari Utara  
2012

Jenis Sekolah	Jumlah Sekolah	Guru	Murid	Rasio murid terhadap	
				guru	sekolah
(1)	(2)	(3)	(4)	(5)	(6)
I. PAUD non formal	5	10	98	9,80	19,60
II. Taman Kanak-Kanak	1	1	17	17,00	17,00
III. Sekolah Dasar	8	37	621	16,78	77,63
IV. Pendidikan Umum					
1. SLTP	1	4	85	21,25	85,00
2. SLTA	0	0	0	0,00	0,00
V. Pendidikan Kejuruan	0	0	0	0,00	0,00

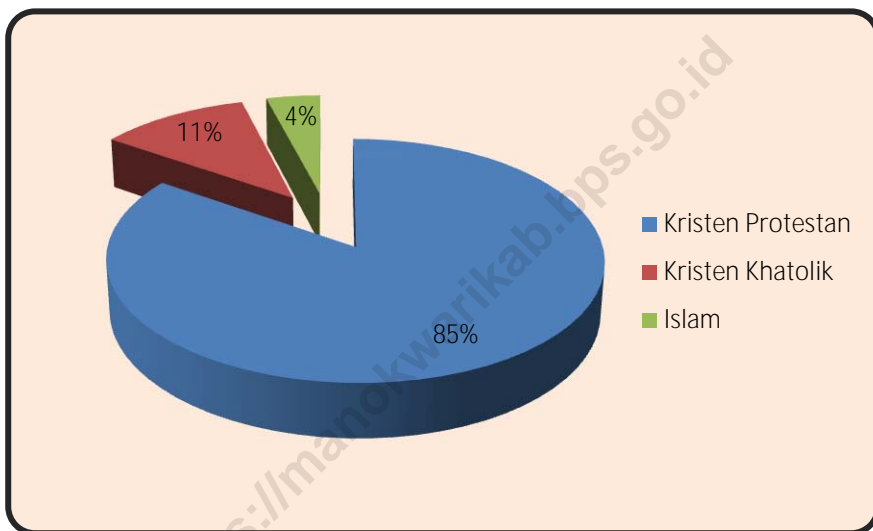
Sumber : Dinas Pendidikan Kabupaten manokwari

Table 4.2  
Banyaknya Pemeluk Agama Menurut Golongan Agama  
Di Distrik Manokwari Utara  
Tahun 2011

Agama	Jumlah Pemeluk	Persentase (%)
(1)	(2)	(3)
Kristen Protestan	1965,2	85
Kristen Khatolik	254,32	11
Islam	92,48	4
Hindu	0	0
Budha	0	0
Jumlah	2312	100

Sumber : Badan Pusat Statistik kabupaten Manokwari

Gambar 4.1  
Banyaknya Pemeluk Agama Menurut  
Golongan Agama Di Distrik Manokwari Utara  
Tahun 2011



Tabel 4.3  
Banyaknya Puskesmas, Puskesmas Pembantu dan Balai Pengobatan Menurut Distrik  
2012

	Distrik	Puskesmas	Puskesmas Pembantu	Polindes/ Poskesdes	Balai Pengobatan	
					Pemerintah	Swasta
	(1)	(2)	(3)	(4)	(5)	(6)
1.	Ransiki	1	4	5	-	-
2.	Momi Waren	1	2	3	-	-
3.	Nenei	-	-	-	-	-
4.	Tahota	-	-	-	-	-
5.	Sururey	1	4	5	-	-
6.	Didohu	-	-	-	-	-
7.	Dataran Isim	1	6	-	-	-
8.	Anggi	1	5	4	-	-
9.	Taige	-	-	-	-	-
10.	Anggi Gida	1	4	3	-	-
11.	Membey	-	-	-	-	-
12.	Oransbari	1	6	2	-	-
13.	Warmare	1	6	6	-	-
14.	Prafi	1	7	6	-	-
15.	Menyambouw	1	5	1	-	-
16.	Hingk	1	1	-	-	-
17.	Catubow	-	-	-	-	-
18.	Manokwari Barat	3	3	1	-	2
19.	Manokwari Timur	1	5	4	-	-
20.	Manokwari Utara	1	4	7	-	-
21.	Manokwari Selatan	1	2	1	-	-
22.	Testega	1	1	-	-	-
23.	Tanah Rubu	1	-	2	-	-
24.	Kebar	1	3	1	-	-
25.	Senopi	-	-	-	-	-
26.	Amberbaken	1	4	1	-	-
27.	Mubrani	-	-	-	-	-
28.	Masni	2	11	8	-	-
29.	Sidey	1	6	5	-	-
	Jumlah	22	89	65	-	2

Sumber : Dinas Kesehatan Kabupaten Manokwari

Tabel 4.4  
Banyaknya Puskesmas Keliling Menurut Distrik 2012

Distrik	Puskesmas Keliling			Jumlah
	Perahu	Mobil	Sepeda Motor *)	
(1)	(2)	(3)	(4)	(5)
1. Ransiki	-	3	13	16
2. Momi Waren	-	1	2	3
3. Nenei	-	-	1	1
4. Tahota	-	-	-	-
5. Sururey	-	1	4	5
6. Didohu	-	-	-	-
7. Dataran Isim	-	1	2	3
8. Anggi	-	-	5	5
9. Taige	-	-	-	-
10. Anggi Gida	-	-	2	2
11. Membey	-	-	-	-
12. Oransbari	-	1	9	10
13. Warmare	-	1	-	1
14. Prafi	-	2	11	13
15. Menyambow	-	1	6	7
16. Hingk	-	-	1	1
17. Catubow	-	-	-	-
18. Manokwari Barat	-	4	19	23
19. Manokwari Timur	1	1	4	6
20. Manokwari Utara	-	1	6	7
21. Manokwari Selatan	-	1	5	6
22. Testega	-	-	2	2
23. Tanah Rubu	-	1	2	3
24. Kebar	-	1	5	6
25. Senopi	-	-	-	-
26. Amberbaken	2	1	2	5
27. Mubrani	-	-	-	-
28. Masni	-	3	13	16
29. Sidey	-	1	10	11
Jumlah <i>Total</i>	3	25	123	151

Sumber : Dinas Kesehatan Kabupaten Manokwari



Tabel 4.5  
Banyaknya Posyandu Menurut Distrik Di Kabupaten Manokwari  
2012

Distrik	Banyaknya Posyandu
(1)	(2)
1. Ransiki	18
2. Momi Waren	9
3. Nenei	0
4. Tahota	0
5. Sururey	12
6. Didohu	12
7. Dataran Isim	11
8. Anggi	8
9. Taige	0
10. Anggi Gida	0
11. Membey	0
12. Oransbari	14
13. Warmare	14
14. Prafi	24
15. Menyambouw	8
16. Hingk	0
17. Catubow	0
18. Manokwari Barat	48
19. Manokwari Timur	14
20. Manokwari Utara	11
21. Manokwari Selatan	20
22. Testega	0
23. Tanah Rubu	14
24. Kebar	8
25. Senopi	0
26. Amberbaken	5
27. Muhrani	0
28. Masni	22
29. Sidey	11
Jumlah <i>Total</i>	271

Sumber : Dinas Kesehatan Kabupaten Manokwari

Tabel 4.6  
Banyaknya Tenaga Paramedis dan Non-Medis Menurut Distrik 2012

Distrik	Paramedis		Non Medis
	Perawat	Non Perawat	
(1)	(2)	(3)	(4)
1. Ransiki	26	6	-
2. Momi Waren	6	2	-
3. Nenei	-	-	-
4. Tahota	-	-	-
5. Sururey	14	-	-
6. Didohu	-	-	-
7. Dataran Isim	9	-	-
8. Anggi	16	-	-
9. Taige	-	-	-
10. Anggi Gida	4	-	-
11. Membey	-	-	-
12. Oransbari	21	8	2
13. Warmare	19	7	1
14. Prafi	22	16	4
15. Menyambouw	22	2	-
16. Hingk	6	-	-
17. Catubow	-	-	-
18. Manokwari Barat	84	24	9
19. Manokwari Timur	22	11	5
20. Manokwari Utara	11	5	-
21. Manokwari Selatan	21	6	2
22. Testega	3	-	-
23. Tanah Rubu	6	2	-
24. Kebar	12	1	1
25. Senopi	-	-	-
26. Amberbaken	17	3	-
27. Muhrani	-	-	-
28. Masni	23	11	1
29. Sidey	15	4	-
Jumlah	379	108	25

Sumber : Dinas Kesehatan Kabupaten Manokwari

\*) Non Perawat : Bidan, Bidan lainnya, dan Perawat Gigi

\*) Non Medis : Analis Farmasi dan Apoteker

# BAB V

# PERTANIAN



## 5. PERTANIAN

Pertanian tanaman bahan makanan merupakan salah satu sektor dimana produk yang dihasilkan menjadi kebutuhan pokok hidup rakyat. Distrik Manokwari Utara sebagian tanahnya merupakan tanah pertanian yang memiliki potensi cukup baik bagi pengembangan tanaman agro industri.

Distrik Manokwari Utara mempunyai beraneka ragam hasil produk pertanian, diantaranya tanaman hortikultura berupa sayur-sayuran seperti buncis, terung, cabai rawit, kacang panjang. Sedangkan tanaman buah-buahan seperti mangga, pepaya dan duku. Produksi kacang panjang di Distrik Manokwari Utara pada Tahun 2012 mencapai 83 ton dengan luas panen 5 Ha dan produksi pepaya mencapai 17458,32 ton dengan luas panen 3112 Ha.

Bukan hanya berkembang di bidang pertaniannya, distrik ini juga mengembangkan bidang peternakannya demi kesejahteraan masyarakat. Sayangnya kurangnya sumberdaya manusia yang memadai dan minimnya pemahaman masyarakat, serta kurangnya perhatian yang lebih dari pemerintah menjadikan distrik ini agak tertinggal bila dibandingkan dengan distrik-distrik lain yang ada di Kabupaten Manokwari.

Tabel 5.1  
Populasi Ternak Menurut Jenis Ternak Dan Distrik  
2012 (*Ekor*)

Distrik	Sapi	Kuda	Kambing	Babi	Kerbau	
(1)	(2)	(3)	(4)	(5)	(6)	
Ransiki	734	-	392	609	-	
Momi Waren	76	-	69	402	-	
Nenei	11	-	-	282	-	
Sururey	33	-	34	60	-	
Tahota	-	-	-	252	-	
Didohu	20	-	17	363	-	
Dataran Isim	58	-	-	461	-	
Anggi	14	-	-	197	-	
Taige	-	-	-	447	-	
Anggi Gida	49	-	-	549	-	
Membey	33	-	-	299	-	
Oransbari	4.026	-	893	1.058	-	
Warmare	692	-	91	1.369	-	
Prafi	3.595	-	1.307	188	-	
Menyambouw	461	-	131	764	-	
Hingk	83	-	-	464	-	
Catubow	49	-	-	404	-	
Manokwari Barat	3.736	-	59	784	-	
Manokwari Timur	150	-	112	1.030	-	
Manokwari Utara	25	-	83	385	-	
Manokwari Selatan	111	-	155	407	-	
Testega	27	-	-	254	-	
Tanah Rubu	134	-	43	478	-	
Kebar	3.736	-	23	412	-	
Senopi	790	-	-	287	-	
Amberbaken	45	-	564	1.137	-	
Mubrani	21	-	-	357	-	
Masni	171	-	1.154	1.136	-	
Sidey	816	-	171	726	-	
	2012	19.438	-	5.299	15.277	-
	2011	18.880	-	5.161	15.611	-
Jumlah	2010	16.537	-	4.416	13.723	-
	2009	-	-	-	-	-
	2008	-	-	-	-	-

Sumber : Dinas Peternakan Kabupaten Manokwari

Tabel 5.2  
Populasi Unggas Menurut Jenis Unggas Dan Distrik  
2012 (Ekor)

Distrik	Itik	Entog	Ayam Ras Petelur *)	Ayam Ras Pedaging *)	Ayam Kampung	
(1)	(2)	(3)	(4)	(5)	(6)	
Ransiki	2.323	1.729	800	500	3.108	
Momi Waren	1.463	707	-	-	1.843	
Nenei	-	683	-	-	2.322	
Sururey	981	943	-	-	1.859	
Tahota	-	-	-	-	1.710	
Didohu	-	359	-	-	1.788	
Dataran Isim	-	-	-	-	1.865	
Anggi	-	1.560	-	-	1.616	
Taige	-	-	-	-	4.101	
Anggi Gida	-	-	-	-	9.153	
Membey	-	-	-	-	2.459	
Oransbari	1.280	3.972	996	700	19.310	
Warmare	-	-	-	535	11.247	
Prafi	5.141	7.009	24.045	1.500	21.138	
Menyambouw	-	-	-	-	6.768	
Hingk	-	-	-	-	2.316	
Catubow	-	-	-	-	184	
Manokwari Barat	-	-	25,000	10,000	10.031	
Manokwari Timur	-	-	-	500	13.655	
Manokwari Utara	-	-	-	-	8.064	
Manokwari Selatan	-	-	15,000	800	8.063	
Testega	266	-	-	-	7.781	
Tanah Rubu	262	327	-	-	3.281	
Kebar	-	-	-	-	3.144	
Senopi	-	-	-	-	2.929	
Amberbaken	981	1.501	-	-	2.806	
Mubrani	-	-	-	-	2.406	
Masni	65.573	39.091	11,030	500	13.656	
Sidey	4.472	34.870	510	350	8.449	
	2012	97.393	92.751	-	176.979	
	2011	89,856	90,843	77,381	15,385	171,893
Jumlah	2010	19,632	19,848	2,500	306,599	142,043
	2009	19,016	18,390	20,000	253,040	127,710
	2008	46,567	27,524	-	153,400	127,683

\*) Data tahun 2012 tidak tersedia

Sumber : Dinas Peternakan Kabupaten Manokwari

Tabel 5.3  
Luas Penanaman Padi dan Palawija per Kecamatan (Hektar)  
Tahun 2012

Kecamatan	Padi Sawah	Padi Ladang	Padi	Jagung	Kedelai	Kacang Tanah	Kacang Hijau	Ubi Kayu	Ubi Jalar
(1)	(2)	(3)	(4)	(5)	(6)	(7)	(8)	(9)	(10)
1. Ransiki	-	11	11	33	-	10	-	13	19
2. Sururey	-	-	-	-	-	-	-	10	12
3. Anggi	-	-	-	-	-	-	-	-	-
4. Oransbari	1,166	210	1,376	48	162	23	5	21	29
5. Warmare	-	310	310	17	-	-	-	18	33
6. Prafi	1,551	-	1,551	62	82	19	15	30	36
7. Minyambouw	-	-	-	30	4	11	-	14	18
8. Manokwari Barat	-	-	-	20	-	12	-	11	13
9. Manokwari Timur	-	-	-	-	-	-	-	11	15
10. Manokwari Utara	-	3	3	36	14	14	16	17	23
11. Manokwari Selatan	-	11	11	15	20	8	-	11	11
12. Testega	-	-	-	-	-	-	-	6	17
13. Tanah Rubu	-	-	-	12	-	12	-	11	13
14. Kebar	-	-	-	16	-	21	-	10	14
15. Amberbaken	-	-	-	-	-	13	-	11	-
16. Masni	1,630	14	1,644	25	94	19	16	18	15
Manokwari	4,347	559	4,906	314	376	162	52	212	268

Sumber : Dinas Pertanian Kabupaten Manokwari

Tabel 5.4  
Banyaknya jenis tanaman hortikultura berdasarkan luas tanam, luas panen dan produksi Tahun 2012

Jenis tanaman	Luas tanam(Ha)	Luas panen (ha)	produksi
(1)	(2)	(3)	(4)
Buncis	3	2	45,6
Petsai/sawi	5	4	28,4
Kubis	4	3	12,9
Bayam	5	4	38,4
Kangkung	4	3	45
Terung	5	4	113,2
Ketimun	5	4	53,2
Kacang panjang	6	5	83
Cabe	3	3	32,1
Tomat	5	4	146
Labu siam	4	3	20,7
Durian	1145	980	9202,2
Rambutan	2640	1000	6340
Mangga	450	250	482,5
Sukun	500	35	219,8
Duku	1228	860	5873,8
Alpukat	910	750	6540
Nangka	709	350	6160
Belimbing	410	330	1138,5
Jeruk	423	330	1339,8
Sirsak	300	180	21708
Jambu air	380	250	275
Jambu biji	345	135	962,55
pepaya	4000	3112	17458,32
pisang	10	6	11,52
Salak	250	100	958
Jumlah	13749	8707	42255

Sumber : Dinas Pertanian, Peternakan dan Perkebunan



Tabel 5.5  
Banyaknya Perahu/Kapal Penangkap Ikan Laut Menurut Jenisnya dan Distrik  
2012

Distrik	Perahu Tanpa Motor	Perahu Motor Tempel	Kapal Motor	Jumlah
(1)	(2)	(3)	(4)	(5)
1. Ransiki	112	16	-	128
2. Momi Waren	76	5	-	81
3. Nenei	-	-	-	0
4. Sururey	-	-	-	0
5. Tahota	55	8	-	63
6. Didohu	-	-	-	0
7. Dataran Isim	-	-	-	0
8. Anggi	-	-	-	0
9. Taige	-	-	-	0
10. Anggi Gida	-	-	-	0
11. Membey	-	-	-	0
12. Oransbari	86	9	-	95
13. Warmare	-	-	-	0
14. Prafi	-	-	-	0
15. Menyambouw	-	-	-	0
16. Hingk	-	-	-	0
17. Catubow	-	-	-	0
18. Manokwari Barat	390	64	-	454
19. Manokwari Timur	351	53	-	404
20. Manokwari Utara	156	40	-	196
21. Manokwari Selatan	264	56	-	320
22. Testega	-	-	-	0
23. Tanah Rubu	23	-	-	23
24. Kebar	-	-	-	0
25. Senopi	-	-	-	0
26. Amberbaken	46	6	-	52
27. Muhrani	28	2	-	30
28. Masni	164	23	-	187
29. Sidey	37	4	-	41
Jumlah	1.788	283	0	2.950

Sumber : Dinas Kelautan dan Perikanan Kabupaten Manokwari

Tabel 5.6  
Banyaknya Alat Penangkap Ikan Laut Menurut Jenis dan Distrik  
2010

Distrik	Jangkir Lingkar	Pukat Pantai	Bagan	Rumpon	Pancing Tonda
(1)	(2)	(3)	(4)	(5)	(6)
1. Ransiki	2	183	1	4	189
2. Momi Waren	-	36	-	2	38
3. Nenei	-	-	-	-	-
4. Sururey	-	-	-	-	-
5. Tahota	-	12	-	-	12
6. Didohu	-	-	-	-	-
7. Dataran Isim	-	-	-	-	-
8. Anggi	-	-	-	-	-
9. Taige	-	-	-	-	-
10. Anggi Gida	-	-	-	-	-
11. Membey	-	-	-	-	-
12. Oransbari	-	93	-	4	97
13. Warmare	-	-	-	-	-
14. Prafi	-	-	-	-	-
15. Menyambouw	-	-	-	-	-
16. Hingk	-	-	-	-	-
17. Catubow	-	-	-	-	-
18. Manokwari Barat	24	116	9	43	191
19. Manokwari Timur	-	71	-	11	82
20. Manokwari Utara	-	144	-	5	149
21. Manokwari Selatan	-	252	2	7	261
22. Testega	-	-	-	-	-
23. Tanah Rubu	-	-	-	-	-
24. Kebar	-	-	-	-	-
25. Senopi	-	-	-	-	-
26. Amberbaken	-	62	-	3	66
27. Muhrani	-	37	-	1	38
28. Masni	-	85	-	2	87
29. Sidey	-	29	-	2	31
Jumlah	26	1.120	12	84	1.241

Sumber : Dinas Kelautan dan Perikanan Kabupaten Manokwari

Tabel 5.6 Lanjutan..

Distrik	Pancing Lainnya	Bubu	Lainnya	Jumlah
(1)	(7)	(8)	(9)	(10)
1. Ransiki	85	-	27	113
2. Momi Waren	42	-	14	56
3. Nenei	-	-	-	-
4. Sururey	-	-	-	-
5. Tahota	60	-	7	67
6. Didohu	-	-	-	-
7. Dataran Isim	-	-	-	-
8. Anggi	-	-	-	-
9. Taige	-	-	-	-
10. Anggi Gida	-	-	-	-
11. Membey	-	-	-	-
12. Oransbari	73	-	11	84
13. Warmare	-	-	-	-
14. Prafi	-	-	-	-
15. Menyambouw	-	-	-	-
16. Hingk	-	-	-	-
17. Catubow	-	-	-	-
18. Manokwari Barat	180	3	62	250
19. Manokwari Timur	216	8	89	315
20. Manokwari Utara	69	-	58	127
21. Manokwari Selatan	83	-	27	149
22. Testega	-	-	-	-
23. Tanah Rubu	17	-	2	19
24. Kebar	-	-	-	-
25. Senopi	-	-	-	-
26. Amberbaken	29	-	8	37
27. Mubrani	14	-	2	16
28. Masni	102	-	10	112
29. Sidey	36	-	6	42
Jumlah	1006	11	323	1387

Sumber : Dinas Kelautan dan Perikanan Kabupaten Manokwari

# BAB VI INDUSTRI



## 6. INDUSTRI

Salah satu pembangkit tenaga listrik yang ada di Distrik Manokwari Utara terdapat di kampung Lebau Nuni. Pembangkit Listrik Tenaga Diesel (PLTD) ini selama tahun 2012 tidak mengalami perubahan tetap sama dengan tahun sebelumnya yaitu menghasilkan 40 Kilo Watt kapasitas terpasang. Daya sebesar itu dihasilkan dari 1 unit mesin diesel yang dapat menghasilkan beban puncak sebesar 18 Kilowatt.

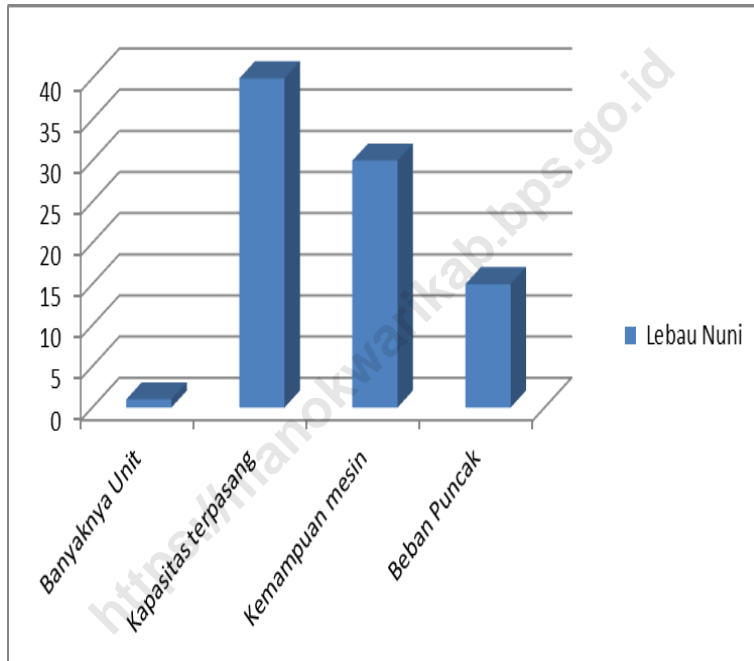
Pada tahun yang sama banyaknya pelanggan listrik yang terdapat di Distrik Manokwari Utara adalah 119 dengan VA terpasang sejumlah 96.650, jumlah gardu 3 buah, tegangan menengah 4,50 dan tegangan rendah 2,54. Daya yang terjual sebesar 86.697 kwh atau setara dengan Rp 55.486.016,-, merupakan suatu angka yang cukup jauh dari harga penjualan tahun sebelumnya.

Tabel 6.1.  
Banyaknya Unit Pembangkit Tenaga Listrik PLN, Kapasitas Terpasang, Kemampuan  
Mesin dan Beban Puncak  
di Distrik Manokwari Utara Periode 2004-2012

Lokasi	Banyaknya Unit	Kapasitas Terpasang (KW)	Kemampuan Mesin (KW)	Beban Puncak (KW)
(1)	(2)	(3)	(4)	(5)
2012	1	40	30	18
2011	1	40	30	18
2010	1	40	30	15
2009	1	40	35	30
2008	1	40	35	30
2007	1	40	35	25
2006	-	-	-	-
2005	-	-	-	-
2004	-	-	-	-

Sumber : PT. PLN Wilayah X Cabang Manokwari

Gambar 6.1.  
Banyaknya Kapasitas Terpasang, Kemampuan Mesin dan Beban Puncak  
di Distrik Manokwari Utara Tahun 2012



Sumber : PT. PLN Wilayah X Cabang Manokwari

Tabel 6.2.  
Banyaknya Unit Pembangkit Tenaga Listrik PLN, Kapasitas Terpasang, Kemampuan Mesin Dan Beban Puncak Menurut Lokasi  
2012

Lokasi	Banyaknya Unit (Unit)	Kapasitas Terpasang (KW)	Kemampuan Mesin (KW)	Beban Puncak (KW)
(1)	(2)	(3)	(4)	(5)
1. Sanggeng	10	23.498	15.950	15.800
2. Sidey	3	300	240	165
3. Ransiki	4	280	255	240
4. Oransbari	3	490	400	300
5. Warkapi	1	20	18	16
6. Mansinam	3	20	58	25
7. Igor	0	0	0	0
8. Nuni	1	40	30	18
9. Siwi	1	40	35	18
Jumlah	26	24.763	16.986	16.582

Sumber : PT. PLN (Persero) Wilayah Papua dan Papua Barat Area Manokwari



Tabel 6.3  
Banyaknya Tenaga Listrik Yang Diproduksi, Terjual dan Jumlah Penjualan Menurut Lokasi  
2012

	Lokasi	Produksi (KWH)	Terjual (KWH)	Jumlah Penjualan (Rp)
	(1)	(2)	(3)	(4)
1.	Sanggeng	93.935.005	72.498.183	62.420.935.563
2.	Sidey	294.163	184.154	107.545.936
3.	Ransiki	492.795	271.375	179.921.625
4.	Oransbari	546.312	246.510	132.375.870
5.	Warkapi	34.772	34.442	17.393.261
6.	Mansinam	119.558	54.211	31.496.475
7.	Igor	0	0	0
8.	Nuni	36.543	86.697	55.486.016
9.	Siwi	41.228	37.915	18.502.569
	Jumlah	95.500.376	73.413.487	62.963.657.314

Sumber : PT. PLN (Persero) Wilayah Papua dan Papua Barat Area Manokwari

Tabel 6.4  
Banyaknya Pelanggan, KVA Terpasang, KW Terpasang, Gardu Dan Panjang Jaringan  
Menurut Lokasi  
2012

Lokasi	Banyaknya Pelanggan (Pelanggan)	VA Terpasang (kVA)	Jumlah Gardu (Unit)	Panjang Jaringan (KMS)	
				Tegangan Menengah (KMS)	Tegangan Rendah (KMS)
(1)	(2)	(3)	(4)	(5)	(6)
1. Sanggeng	22.038	38.673.685	220	340,20	200,50
2. Sidey	573	390.700	4	12,86	27,13
3. Ransiki	544	484.150	7	5,42	13,30
4. Oransbari	850	565.300	5	11,33	4,65
5. Warkapi	78	51.900	0	-	2,25
6. Mansinam	69	31.950	0	-	1,00
7. Igor	0	0	0	-	-
8. Nuni	119	96.650	3	4,50	2,54
9. Siwi	92	60.650	0	-	3,80
Jumlah	24.363	40.354.985	239	374,31	255,17

Sumber : PLN Wilayah X Cabang Manokwari

# BAB VII

# PERDAGANGAN



## 7. PERDAGANGAN

Menurut laporan dari Dinas Perindustrian, perdagangan & koperasi Kabupaten Manokwari pada tahun 2012 di Distrik Manokwari Utara terdapat 5 buah perusahaan, namun sejak tahun 2010 hingga sekarang belum ada data yang akurat mengenai jumlah koperasi yang aktif. Meskipun demikian, masyarakat di Distrik Manokwari Utara tentu saja memiliki aktivitas perdagangan yang dilakukan oleh masyarakat ke masyarakat.

Tabel 7.1.  
Banyaknya Perusahaan/Usaha di Distrik Manokwari Utara  
Menurut Status Badan Usaha  
2012

Status Badan Usaha	Perusahaan/ Usaha
(1)	(2)
1. PT / NV	-
2. CV	5
3. Firma	-
4. Koperasi	-
5. Yayasan	-
6. FA	-
7. Perwakilan Perusahaan Asing	-
8. PO	-
Jumlah	5

Sumber : Dinas Perindustrian, Perdagangan & Koperasi Kabupaten Manokwari

Tabel 7.2  
Banyaknya Toko, Kios Eceran, Swalayan dan Koperasi di Distrik Manokwari Utara Tahun 2010

Kampung/ Kelurahan	Banyaknya			
	Toko	Kios Eceran	Swalayan	Koperasi
INODUAS	0	0	0	0
CABANG DUA	0	0	0	0
PAMI	0	2	0	0
SAYRO	0	4	0	0
BREMI	0	1	0	0
YOOM I	0	0	0	0
MEINYUMFOKA	0	0	0	0
LEBAU	0	3	0	0
SAUBEBA	0	1	0	0
YOOM II	0	1	0	0
TANAH RUBU	0	0	0	0
ASAY	0	3	0	0
MENAITO / MUBRAIDIBA	0	2	0	0
MANDOPI	0	1	0	0
MUBRI	0	1	0	0
TELUK MUBRI	0	0	0	0
MEYES	0	0	0	0
INYA	0	0	0	0
WARBEPOR	0	0	0	0
YONGGAM	0	0	0	0
SINGGIMEBA	0	0	0	0
INYEI	0	0	0	0
INDO OUFA / INDOSUFA	0	0	0	0
Jumlah	0	19	0	0

Sumber : Badan Pusat Statistik Kabupaten Manokwari

# BAB VIII TRANSPORTASI



---

## 8. TRANSPORTASI DAN KOMUNIKASI

Data transportasi masih belum beragam dan hanya dapat diketahui sampai tingkat kabupaten. Oleh karena itu kita belum bisa melihat data panjang jalan, jumlah kendaraan bermotor, dll di Distrik Manokwari Utara.

Namun demikian masih ada data Pos dan Giro yang walau tidak selalu ada setiap distriknya namun tetap memiliki keakuratan data yang dapat dipertanggungjawabkan.

Kantor pos di Kabupaten Manokwari masih minimal sehingga kalau pun ada pasti ditempatkan di ibukota distrik. Jadi kita perhatikan data menurut kabupaten secara keseluruhan.



Tabel 8.1  
Banyaknya Kantor Pos Dan Giro Menurut Jenis dan Distrik  
2012

Distrik	Kantor PosdanGiro Induk	Kantor Pembantu	Kantor PosdanGiro Tambahan	Rumah Pos	Kantor Pos Desa	Jumlah
(1)	(2)	(3)	(4)	(5)	(6)	(7)
1. Ransiki	1	-	-	-	-	1
2. Anggi	-	-	-	-	1	1
3. Sururey	-	-	-	-	-	-
4. Oransbari	1	-	-	-	-	1
5. Warmare	1	-	-	-	-	1
6. Prafi	1	-	-	-	-	1
7. Menyambouw	-	-	-	-	1	1
8. Manokwari	1	7	1	-	-	9
9. Masni	-	1	-	-	-	1
10. Kebar	-	-	-	-	1	1
11. Amberbaken	-	-	-	-	-	-
Jumlah	5	8	1	-	3	17

Sumber : PT. Pos Indonesia Cabang Manokwari

Tabel 8.2

*Distrik Manokwari Utara Dalam Angka 2013*

Banyaknya Surat Yang Dikirim Menurut Jenis dan Distrik  
2012

Distrik	Standar	Kilat	Kilat Khusus	Tercatat Biasa	Tercatat Kilat	Terdaftar	Bebas Porto
(1)	(2)	(3)	(4)	(5)	(6)	(7)	(8)
1. Ransiki	216	-	-	-	-	-	-
2. Anggi	-	-	-	-	-	-	-
3. Sururey	-	-	-	-	-	-	-
4. Oransbari	348	-	-	-	-	-	-
5. Warmare	221	-	-	-	-	-	-
6. Prafi	623	-	128	-	-	-	-
7. Menyambouw	-	-	-	-	-	-	-
8. Manokwari	14.820	328	37.864	-	-	-	-
9. Masni	-	-	-	-	-	-	-
10. Kebar	-	-	-	-	-	-	-
11. Amberbaken	-	-	-	-	-	-	-
	2012	16.228	328	37.992	-	-	-
Jumlah	2011	345	124	111	-	-	-
	2010	4982	3600	30.993	-	-	-

Sumber : PT. Pos Indonesia Cabang Manokwari

Tabel 8.3  
Banyaknya Surat Yang Diterima Menurut Jenis dan Distrik

*Distrik Manokwari Utara Dalam Angka 2013*

2012

Distrik	Standar	Kilat	Kilat Khusus	Tercatat Biasa	Tercatat Kilat	Terdaftar	Bebas Porto
(1)	(2)	(3)	(4)	(5)	(6)	(7)	(8)
1. Ransiki	426	-	12	-	-	-	-
2. Anggi	-	-	-	-	-	-	-
3. Sururey	-	-	-	-	-	-	-
4. Oransbari	711	-	43	-	-	-	-
5. Warmare	328	-	37	-	-	-	-
6. Prafi	2.444	-	126	-	-	-	-
7. Menyambouw	-	-	-	-	-	-	-
8. Manokwari	56.160	97	117.360	-	-	-	-
9. Masni	-	-	-	-	-	-	-
10. Kebar	2.448	-	-	-	-	-	-
11. Amberbaken	861	-	-	-	-	-	-
	2012	63.378	97	117.578	-	-	-
Jumlah	2011	142.356.343	83	78.616	-	-	-
	2010	124.859	117.031	90.765	-	-	-

Sumber : PT. Pos Indonesia CabangManokwari

Tabel 8.4  
Banyaknya Pos Paket yang Dikirim Menurut Jenis Pengirimannya

Di Kabupaten Manokwari Dirinci Per Distrik  
2012

Distrik	Dalam Negeri		LuarNegeri	
	Laut	Udara	Laut	Udara
(1)	(2)	(3)	(4)	(5)
1. Ransiki	-	84	-	-
2. Anggi	-	-	-	-
3. Sururey	-	-	-	-
4. Oransbari	2	41	-	-
5. Warmare	1	-	-	-
6. Prafi	40	97	-	-
7. Menyambouw	-	-	-	-
8. Manokwari	1.237	1.218	-	18
9. Masni	-	-	-	-
10. Kebar	-	-	-	-
11. Amberbaken	-	-	-	-
Jumlah	1.280	1.440	-	18

Sumber : PT. Pos Indonesia CabangManokwari

Tabel 8.5  
Banyaknya Pos Paket yang Diterima Menurut Jenis Pengirimannya  
Di Kabupaten Manokwari Dirinci Menurut Distrik  
2012

Distrik	Dalam Negeri		Luar Negeri	
	Laut	Udara	Laut	Udara
(1)	(2)	(3)	(4)	(5)
1. Ransiki	18	-	-	-
2. Anggi	-	-	-	-
3. Sureyey	-	-	-	-
4. Oransbari	24	-	-	-
5. Warmare	-	-	-	-
6. Prafi	148	-	-	-
7. Menyambouw	-	-	-	-
8. Manokwari	1.324	624	-	83
9. Masni	-	-	-	-
10. Kebar	-	-	-	-
11. Amberbaken	-	-	-	-
Jumlah	1.514	624	-	83

Sumber : PT. Pos Indonesia Cabang Manokwari

Tabel 8.6  
Banyaknya Wesel Pos Dalam Negeri Menurut Jenis dan Distrik  
2012

Distrik	DalamNegeri			
	Penerimaan		Pembayaran	
	Banyaknya	Nilai	Banyaknya	Nilai (Rp)
(1)	(2)	(3)	(4)	(5)
1. Ransiki	162	74.620.000	13	17.200.000
2. Anggi	-	-	-	-
3. Sururey	-	-	-	-
4. Oransbari	-	-	-	-
5. Warmare	-	-	-	-
6. Prafi	621	631.240.000	142	84.400.000
7. Menyambouw	-	-	-	-
8. Manokwari	25.204	2.131.425.000	3.907	1.953.500.000
9. Masni	-	-	-	-
10. Kebar	-	-	-	-
11. Amberbaken	-	-	-	-
Jumlah	25.987	2.837.285.000	4.062	2.055.100.000

Sumber : PT. Pos Indonesia Cabang Manokwari

Tabel 8.7

*Distrik Manokwari Utara Dalam Angka 2013*

Pendapatan Dinas Pos, Paket Pos, Wesel Pos, Giro Pos/Cek Pos Dan Penjualan Perangko  
Dirinci Per Kecamatan  
2012

Distrik	B e a			Penjualan Perangko
	Paket	Wesel	Giro	
(1)	(2)	(3)	(4)	(5)
1. Ransiki	243.750	324.000	-	15.000
2. Anggi	-	-	-	-
3. Sururey	-	-	-	-
4. Oransbari	218.425	1.242.000	-	100.000
5. Warmare	-	351.000	-	10.000
6. Prafi	388.650	248.500.000	-	350.000
7. Menyambouw	-	-	-	-
8. Manokwari	374.560.000	1.364.500.000	-	1.836.000
9. Masni	-	-	-	-
10. Kebar	-	-	-	-
11. Amberbaken	-	-	-	-
Jumlah	375.410.825	1.614.917.000	-	2.311.000

Sumber : PT. Pos Indonesia CabangManokwari

Tabel 8.8  
Banyaknya Penyetoran dan Penarikan Tabanas BTN di Kantor Pos Manokwari  
Dirinci Per Kecamatan  
2012

Distrik	Penyetoran Tabungan		Penarikan Tabungan	
	Banyaknya	Besar Uang	Banyaknya	Besar Uang
(1)	(2)	(3)	(4)	(5)
1. Ransiki	38	43.650.000	16	24.300.000
2. Anggi	-	-	-	-
3. Sururey	-	-	-	-
4. Oransbari	42	60.000.000	8	40.000.000
5. Warmare	-	-	-	-
6. Prafi	102	77.200.000	-	38.500.000
7. Menyambouw	-	-	-	-
8. Manokwari	381	750.600.000	214	600.000.000
9. Masni	-	-	-	-
10. Kebar	-	-	-	-
11. Amberbaken	-	-	-	-
Jumlah	563	931.450.000	238	702.800.000

Sumber : PT. Pos Indonesia Cabang Manokwari



# BAB IX

# KEUANGAN DAN KOPERASI

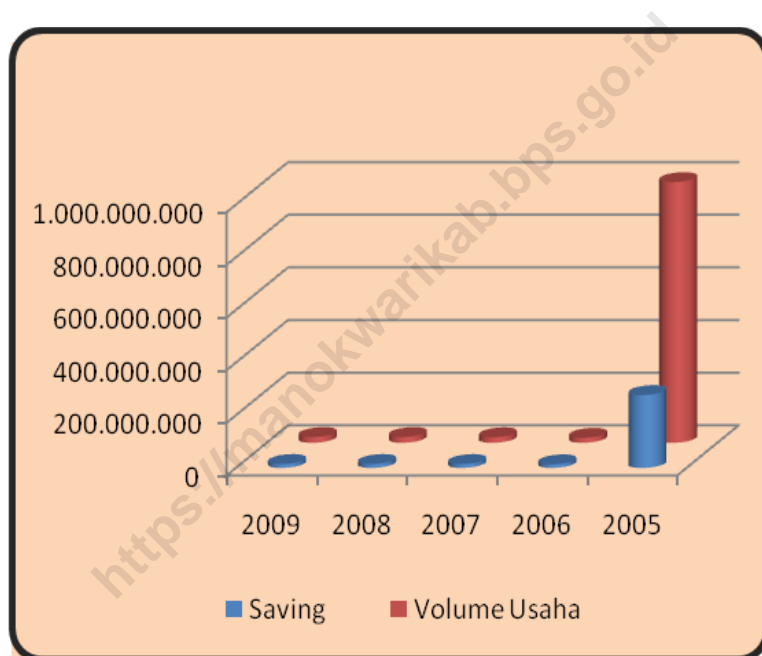


## 9. KEUANGAN DAN KOPERASI

Pada tahun 2009 terdapat 7 koperasi di Distrik Manokwari Utara. Jumlah anggotanya pada tahun 2009 ini masih sama seperti tahun sebelumnya tahun 2008, yaitu berjumlah 672 anggota. Begitupun dengan jumlah simpanan pada tahun 2009 tidak mengalami perubahan dibanding pada tahun 2008, yaitu sebesar Rp 14,95 juta. Profit atau Sisa Hasil Usaha (SHU) pada tahun 2009 ini juga tidak mengalami perubahan dibandingkan pada tahun 2008, yaitu sebesar Rp 2,35 juta.

Sejak tahun 2010 – 2013 data yang diperoleh dari Dinas Perindustrian, Perdagangan, Koperasi dan UMKM Kabupaten Manokwari, menunjukkan jumlah Koperasi yang sebelumnya ada di Distrik manokwari Utara sudah tidak beroperasi lagi.

Gambar 9.1  
 Banyaknya Simpanan dan Volume Usaha Koperasi/ KUD di Distrik Manokwari Utara  
 2009



Tabel 9.1.  
Banyaknya Koperasi/KUD Yg Berbadan Hukum Menurut  
Anggota, Simpanan, Volume Usaha Di Distrik Manokwari Utara  
Tahun 2005-2009

Tahun	Koperasi	Anggota	Nilai		
			Simpanan	Volume Usaha	SHU
(1)	(2)	(3)	(4)	(5)	(6)
2009	7	672	14.950.000	21.787.500	2.350.000
2008	7	672	14.950.000	21.787.500	2.350.000
2007	6	530	14.950.000	20.750.000	2.350.000
2006	5	503	13.750.000	18.850.400	1.900.000
2005	3	714	276.900.000	990.505.300	34.505.331

Sumber : Dinas Perindustrian, Perdagangan, Koperasi &UMKM Kabupaten Manokwari

Tabel 9.2.  
Banyaknya Koperasi Yang Berbadan Hukum Di Distrik Manokwari Utara  
Tahun 2005-2009

Kampung Kelurahan (1)	Aktif		Tidak Aktif	
	Koperasi (2)	Anggota (3)	Koperasi (4)	Anggota (5)
2009	4	463	3	209
2008	4	463	3	173
2007	3	146	3	173
2006	5	298	-	-
2005	3	623	-	-

Sumber : Dinas Perindustrian, Perdagangan & Koperasi Kabupaten Manokwari