

Katalog : 1102001.1308.011

# KECAMATAN AKABILURU DALAM ANGKA

<http://limapuluhkotakabos.go.id>

**2016**



**BADAN PUSAT STATISTIK KAB. LIMA PULUH KOTA  
PROVINSI SUMATERA BARAT**

[www.bpskab.go.id](http://www.bpskab.go.id)



# **KECAMATAN AKABILURU DALAM ANGKA**

<http://limapuluhkotakab.go.id>

**2016**

# KECAMATAN AKABILURU DALAM ANGKA 2016

**ISBN:**

**No. Publikasi :** 13080.1604

**Katalog :** 1102001.1308011

**Ukuran Buku :** 15 cm x 21 cm

**Jumlah Halaman :** xv + 118 halaman

**Naskah :**

Badan Pusat Statistik Kabupaten Lima Puluh Kota

**Gambar Kover oleh:**

Badan Pusat Statistik Kabupaten Lima Puluh Kota

**Ilustrasi Kover:**

Makam keluarga Bung Hatta

**Diterbitkan oleh :**

© BPS Kabupaten Lima Puluh Kota

**Dicetak oleh :**

BPS Kabupaten Lima Puluh Kota

**Dilarang mengumumkan, mendistribusikan, mengomunikasikan, dan/atau mengandakan sebagian atau seluruh isi buku ini untuk tujuan komersial tanpa izin tertulis dari Badan Pusat Statistik**

## **TIM PENYUSUN**

### **Penanggung Jawab:**

Kepala BPS Kabupaten Lima Puluh Kota

### **Pengumpulan Data:**

Lisa Frima Putri,A.Md, Koordinator Statistik Kecamatan Akabiluru

### **Entry Data:**

Lisa Frima Putri,A.Md, Koordinator Statistik Kecamatan Akabiluru

### **Desain Cover:**

Seksi Integrasi Pengolahan dan Diseminasi Statistik

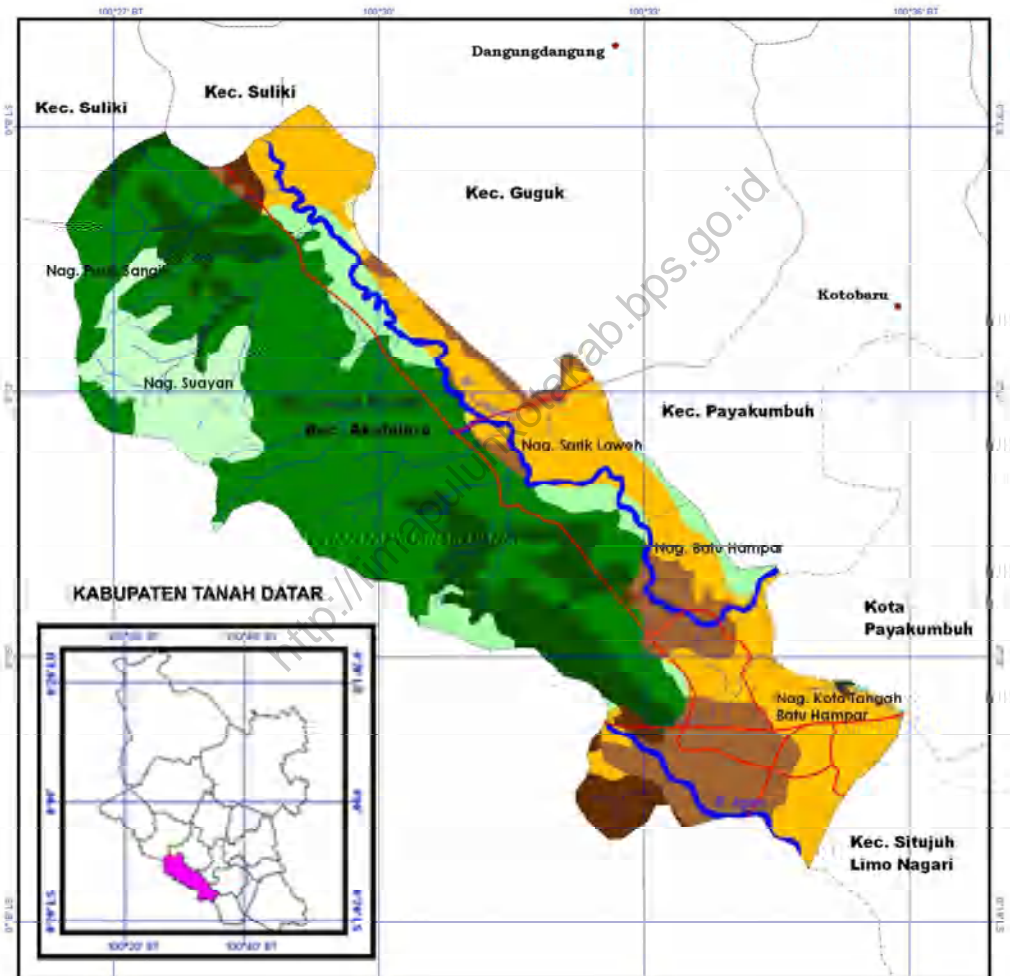
### **Editor:**

Seksi Integrasi Pengolahan dan Diseminasi Statistik

<http://limapuluhkotakab.bps.go.id>



# PETA KECAMATAN AKABILURU



KEPALA BADAN PUSAT STATISTIK  
KABUPATEN LIMA PULUH KOTA



HERI SULISTIO, M.Si

<http://limapuluhkotakab.bps.go.id>



## KATA PENGANTAR

Publikasi Kecamatan Akabiluru Dalam Angka 2016 merupakan publikasi tahunan yang dilaksanakan Koordinator Statistik Kecamatan Akabiluru BPS Kab.Lima Puluh Kota.

Seperti tahun lalu didalam buku Kecamatan Akabiluru Dalam Angka 2016 ini disajikan berbagai jenis data statistik baik data primer maupun data sekunder yang dihimpun dari Nagari/Dinas/Instansi serta lembaga lainnya di Kecamatan Akabiluru.

Bila dibandingkan dengan publikasi tahun-tahun sebelumnya,terhadap publikasi tahun 2016 ini telah dilakukan perbaikan dan penyempurnaan sehingga menyajikan data statistik yang lebih baik dan lengkap.

Kami menyadari bahwa apa yang disajikan dalam buku ini belum dapat memenuhi keinginan para konsumen data yang sedemikian banyak ragamnya, namun dengan adanya buku ini diharapkan dapat membantu para perencana pengambil keputusan dan semua pihak konsumen data.

Akhirnya pada kesempatan ini kami mengucapkan terima kasih kepada semua pihak yang telah berpartisipasi sehingga terlaksananya penerbitan buku Kecamatan Akabiluru dalam Angka 2016 ini.

Sariak Laweh, Juli 2016

HERI SULISTIO, M.Si



DAFTAR ISI

Halaman

Kata Pengantar	ix
Daftar Isi	x

BAB / TABEL

**I. KEADAAN GEOGRAFIS**

1.1	Letak Geografis, Batas dan Luas Wilayah.....	5
1.2	Luas Daerah Menurut Nagari.....	6
1.3	Jarak dari Nagari ke Ibukota Kecamatan dan Kabupaten .....	7
1.4	Nama Pasar dan Hari Pasar dirinci menurut Nagari.....	8

**II. PEMERINTAHAN**

2.1	Nama-nama Camat dan Masa Jabatannya .....	13
2.2	Jumlah PNS di Kantor Camat Menurut Golongan .....	14
2.3	Jumlah PNS di Kantor Camat Menurut Tingkat Pendidikan .....	15
2.4	Nama-nama Wali Nagari Menurut Tingkat Pendidikan.....	16
2.5	Banyaknya Jorong Menurut Nagari .....	17
2.6	Nama Nagari dan Ibu Pemerintahan .....	18

## DAFTAR ISI

---

2.7	Nama-nama Jorong Nagari Koto Tangah Batu Hampa .....	19
2.8	Nama-nama Jorong Nagari Batu Hampa .....	20
2.9	Nama-nama Jorong Nagari Sariak Laweh .....	21
2.10	Nama-nama Jorong Nagari Sungai Balantiak .....	22
2.11	Nama-nama Jorong Nagari Suayan .....	23
2.12	Nama-nama Jorong Nagari Pauah Sangik dan Nagari Durian Gadang .....	24
2.13	Nama-nama Wali Jorong Menurut Tingkat Pendidikan .....	25

### **III. PENDUDUK**

3.1	Jumlah Penduduk Menurut Nagari dan Jenis Kelamin .....	33
3.2	Jumlah Penduduk Menurut Nagari dan Rasio Jenis Kelamin .....	34
3.3	Kepadatan Penduduk per Km <sup>2</sup> Menurut Nagari .....	35
3.4	Rata-rata Penduduk per Rumah tangga Menurut Nagari .....	36

**IV. SOSIAL**

**4.1 PENDIDIKAN**

4.1.1	Jumlah Sekolah, Guru dan Murid Dirinci Menurut Tingkat Pendidikan dan Nagari.....	41
4.1.2	Jumlah Sekolah, Guru dan Murid Tingkat TK Dirinci Menurut Nagari .....	42
4.1.3	Kondisi Ruang Kelas pada Sekolah Tingkat TK Dirinci Menurut Nagari .....	43
4.1.4	Jumlah Sekolah, Guru dan Murid Tingkat SD Dirinci Menurut Nagari .....	44
4.1.5	Kondisi Ruang Kelas pada Sekolah Tingkat SD Dirinci Menurut Nagari .....	45
4.1.6	Jumlah Sekolah, Guru dan Murid Tingkat SLTP Dirinci Menurut Nagari .....	46
4.1.7	Kondisi Ruang Kelas pada Sekolah Tingkat SLTP Dirinci Menurut Nagari .....	47
4.1.8	Jumlah Sekolah, Guru dan Murid Tingkat SLTA Dirinci Menurut Nagari .....	48
4.1.9	Kondisi Ruang Kelas pada Sekolah Tingkat SLTA Dirinci Menurut Nagari .....	49
4.1.10	Jumlah Sekolah, Guru dan Murid Tingkat Madrasah Ibtidaiyah (MI) Dirinci Menurut Nagari .....	50

## DAFTAR ISI

---

4.1.11	Kondisi Ruang Kelas pada Sekolah Tingkat Madrasah Ibtidaiyah (MI) Dirinci Menurut Nagari .....	51
4.1.12	Jumlah Sekolah, Guru dan Murid Tingkat Madrasah Tsanawiyah (MTs) Dirinci Menurut Nagari .....	52
4.1.13	Kondisi Ruang Kelas pada Sekolah Tingkat Madrasah Tsanawiyah (MTs) Dirinci Menurut Nagari .....	53
<b>4.2</b>	<b>KESEHATAN</b>	
4.2.1	Banyaknya Sarana Kesehatan Dirinci Menurut Nagari .....	54
4.2.2	Banyaknya Tenaga Kesehatan Dirinci Menurut Nagari .....	56
4.2.3	Banyaknya Sarana dan Petugas Kesehatan .....	58
<b>4.3</b>	<b>KELURGA BERENCANA</b>	
4.3.1	Banyaknya Peserta Aktif KB Dirinci Menurut Alat Kontrasepsidan Nagari .....	59
4.3.2	Banyaknya Keluarga Menurut Tingkat Kesejahteraan Dan Nagari .....	62
4.3.3	Banyaknya Anak Yang Tidak Sekolah Umur 7-15 Tahun Dirinci Menurut Jenis Kelamin dan Nagari .....	64

### **4.4 AGAMA**

4.4.1	Banyaknya Tempat Ibadah Dirinci Menurut Nagari .....	65
4.4.2	Banyaknya Nikah, Talak, Cerai dan Rujuk Dirinci Menurut Nagari .....	66
4.4.3	Banyaknya Hewan Qurban Dirinci Menurut Jenis dan Nagari .....	67

### **V. PERTANIAN**

#### **5.1 PERTANIAN TANAMAN PANGAN**

5.1.1	Luas Areal Sawah (Ha) dan Jenis Pengairan Dirinci Menurut Nagari .....	73
5.1.2	Luas Tanam, Panen dan Produksi Padi Dirinci Menurut Nagari .....	74
5.1.3	Luas Tanam, Panen dan Produksi Jagung Dirinci Menurut Nagari .....	75
5.1.4	Luas Tanam, Panen dan Produksi Ubi Kayu Dirinci Menurut Nagari .....	76

## DAFTAR ISI

---

5.1.5	Luas Tanam, Panen dan Produksi Ubi Jalar Dirinci Menurut Nagari .....	77
5.1.6	Luas Tanam, Panen dan Produksi Kacang Tanah Dirinci Menurut Nagari .....	78
5.1.7	Luas Tanam, Panen dan Produksi Cabe Dirinci Menurut Nagari .....	79
5.1.8	Luas Tanam, Panen dan Produksi Tanaman Bahan Makanan Dirinci Menurut Jenis Tanaman .....	80
5.1.9	Rata-rata Upah Yang Diterima Buruh/Pekerja per Hari (Rp) Dirinci Menurut Jenis Pekerjaan dan Nagari.....	81
<b>5.2</b>	<b>PERKEBUNAN</b>	
5.2.1	Luas Areal dan Produksi Pinang Dirinci Menurut Nagari .....	82
5.2.2	Luas Areal dan Produksi Tembakau Dirinci Menurut Nagari ..	83
5.2.3	Luas Areal dan Produksi Karet Dirinci Menurut Nagari .....	84
5.2.4	Luas Areal dan Produksi Kelapa Dirinci Menurut Nagari .....	85
5.2.5	Luas Areal dan Produksi Kulit Manis Dirinci Menurut Nagari	86
5.2.6	Luas Areal dan Produksi Kopi Dirinci Menurut Nagari .....	87
5.2.7	Luas Areal dan Produksi Coklat Dirinci Menurut Nagari .....	88
5.2.8	Luas Areal dan Produksi Tanaman Perkebunan Dirinci Menurut Jenis Tanaman .....	89

### **5.3 PETERNAKAN**

5.3.1	Populasi Ternak Besar dan Kecil Dirinci Menurut Nagari .....	90
5.3.2	Populasi Unggas Dirinci Menurut Nagari .....	91
5.3.3	Produksi Telur Menurut Jenis Unggas dan Nagari .....	92

### **5.4 PERIKANAN**

5.4.1	Luas Areal dan Produksi Budidaya Ikan Kolam Dirinci Menurut Nagari .....	93
5.4.2	Luas Areal dan Produksi Budidaya Ikan Sawah Dirinci Menurut Nagari .....	94
5.4.3	Luas Areal dan Produksi Penangkapan Ikan Perairan Umum Dirinci Menurut Nagari .....	95
5.4.4	Produksi Ikan Perairan Umum (ton) Menurut Jenis Ikan dan Nagari .....	96

**VI. LISTRIK DAN AIR MINUM**

6.1	Jumlah Pelanggan Perusahaan Listrik Negara ( PLN ) Dirinci Menurut Jenis dan Nagari .....	101
6.2	Jumlah Rumahtangga Menurut Sumber Air Minum/Masak dan Nagari .....	102
6.3	Jumlah Pelanggan Air Bersih Dirinci Menurut Jenis dan Nagari .....	103
6.4	Jumlah Industri Kecil dan Tenaga Kerja Dirinci Menurut Nagari .....	104
6.5	Jumlah Usaha Galian Dirinci Menurut Jenis dan Nagari .....	105

**VII. LEMBAGA KEUANGAN DAN HARGA-HARGA**

**7.1 LEMBAGA KEUANGAN**

7.1.1	Jumlah Dana Alokasi Umum Nagari Dirinci Menurut Nagari .....	111
7.1.2	Banyaknya Lembaga Keuangan Dirinci Menurut Jenis dan Nagari .....	112
7.1.3	Jumlah Koperasi dan Anggota Dirinci Menurut Jenis dan Nagari .....	113



**7.2 HARGA-HARGA**

7.2.1 Rata-rata Harga Bahan Makanan Yang Dibayarkan  
Konsumen Dirinci Menurut Jenis Bahan Makanan  
dan Nagari ..... 114

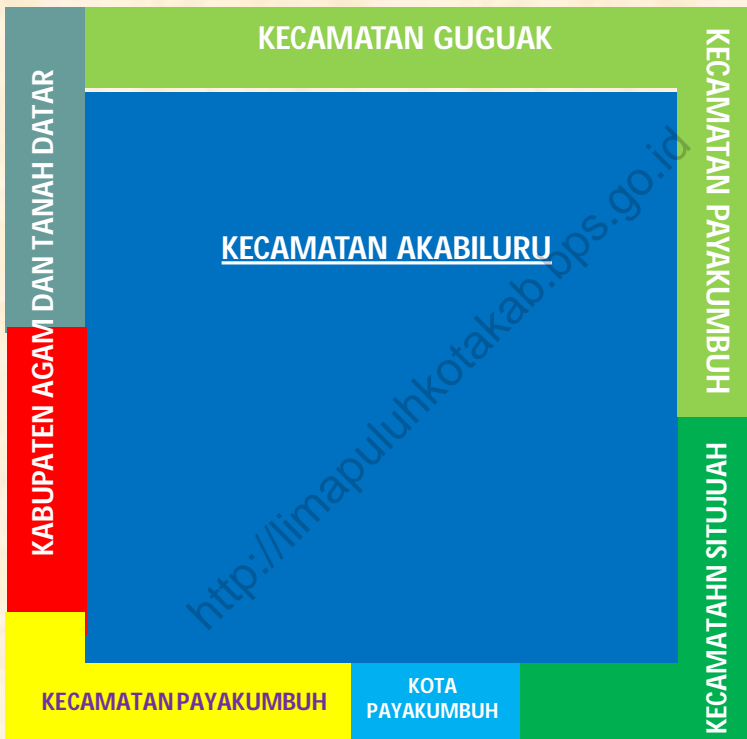
--- 000 000 000 ---

<http://limapuluhkotakab.bps.go.id>

# KEADAAN GEOGRAFI

# 1

## LETAK GEOGRAFIS DAN BATAS WILAYAH KECAMATAN AKABILURU



Kecamatan Akabiluru berbatasan dengan 4 batas daerah: sebelah Utara yaitu Kecamatan Guguak dan Kecamatan Payakumbuh, sebelah Selatan Kecamatan Sitiujuh dan Kota Payakumbuh, sebelah Barat yaitu Kabupaten Agam dan Tanah Datar serta sebelah Timur yaitu Kecamatan Payakumbuh dan Kota Payakumbuh.

### **BAB I KEADAAN GEOGRAFIS**

Kecamatan Akabiluru memiliki luas daerah 94,26 Km<sup>2</sup> dan diapit oleh 3 Kecamatan, 1 Kota dan 2 Kabupaten yaitu: Kecamatan Guguak, Kecamatan Payakumbuh, Kecamatan Situjuah, Kota Payakumbuh, Kabupaten Agam dan Kabupaten Tanah Datar dengan ketinggian dari permukaan laut 500-700 meter. Kecamatan Akabiluru terdiri dari 4 batas daerah, sebelah Utara yaitu Kecamatan Guguak dan Kecamatan Payakumbuh, sebelah Selatan Kecamatan Situjuah dan Kota Payakumbuh, sebelah Barat yaitu Kabupaten Agam dan Kabupaten Tanah Datar, sebelah Timur yaitu Kecamatan Payakumbuh dan Kota Payakumbuh.

Luas daerah di Kecamatan Akabiluru menurut Nagari terdiri dari 7 nagari yaitu: Koto Tengah Batu Hampa, Batuhampar, Sariak Laweh, Sungai Balantiak, Suayan, Pauh Sangik dan Durian Gadang. Nagari yang terluas yaitu Koto Tengah Batu Hampa sebesar 22,44 Km<sup>2</sup> dan yang terkecil nagari Durian Gadang sebesar 6,60 Km<sup>2</sup>. Di Kecamatan Akabiluru memiliki 6 pasar yaitu pasar Piladang pada hari Jumat, pasar Batuhampar pada hari Rabu, pasar Pokan Sotu pada hari Sabtu, pasar Pokan Salasa pada hari Selasa, pasar Suayan pada hari Kamis dan pasar Pauh Sangik pada hari Rabu. Jarak dari nagari ke Ibu Kota kecamatan terjauh yaitu nagari Pauh Sangik sejauh 9 Km sedangkan jarak dari nagari ke Ibu Kota Kabupaten terjauh yaitu nagari Pauh Sangik sejauh 40 Km.

Kabupaten Lima puluh Kota terdiri dari 13 Kecamatan, dengan perbandingan luas Kecamatan Akabiluru dengan Kecamatan lainnya di Kabupaten Lima Puluh Kota yaitu kecamatan Kapur IX merupakan Kecamatan yang terluas sebesar 723,36 Km<sup>2</sup> dibandingkan dengan Kecamatan lainnya yang ada di Kabupaten Lima Puluh Kota, sedangkan Kecamatan yang terkecil jika dibandingkan dengan Akabiluru yaitu Kecamatan Luak sebesar 61,68 Km<sup>2</sup>.

<http://limapuluhkotakab.bps.go.id>

**Tabel 1.1 Letak Geografis, Batas dan Luas Wilayah**

Uraian	Keterangan
(1)	(2)
1. Batas Daerah	
Sebelah Utara	Kecamatan Guguak dan Kecamatan Payakumbuh
Sebelah Selatan	Kecamatan Situjuh dan Kota Payakumbuh
Sebelah Barat	Kabupaten Agam dan Kabupaten Tanah Datar
Sebelah Timur	Kecamatan Payakumbuh dan Kota Payakumbuh
2. Luas Daerah	94,26 Km <sup>2</sup>
3. Ketinggian dari Permukaan Laut	500 - 700 M

*Sumber Data : Kantor Camat Akabiluru*

## KEADAAN GEOGRAFIS

---

**Tabel 1.2 Luas Daerah Menurut Nagari**

No.	Nagari	Luas Daerah (Km <sup>2</sup> )
	(1)	(2)
1	Koto Tengah Batu Hampa	22.44
2	Batuhampar	10.65
3	Sariak Laweh	21.36
4	Sungai Balantik	8.45
5	Suayan	12.79
6	Puah Sangik	11.97
7	Durian Gadang	6.60
Jumlah		94.26

---

*Sumber Data : Kantor Camat Akabiluru*

---

**Tabel 1.3 Jarak dari Nagari Ke Ibu Kota Kecamatan dan Kabupaten**

No.	Nagari	Jarak ke Ibu Kota	
		Kecamatan (Km)	Kabupaten (Km)
	(1)	(2)	(3)
1	Koto T angah Batu Hampa	5	19
2	Batuhampar	2	23
3	Sariak Laweh	1	29
4	Sungai Balantiak	3	34
5	Suayan	5	38
6	Pauah Sangik	9	40
7	Durian Gadang	4	22

*Sumber Data : Kantor Camat Akabiluru*

## KEADAAN GEOGRAFIS

---

**Tabel 1.4 Nama Pasar dan Hari Pasar Dirinci Menurut Nagari**

No.	Nagari	Nama Pasar	Hari Pasar
	(1)	(2)	(3)
1	Koto T angah Batu Hampa	Piladang	Jum'at
2	Batuhampar	Batuhampar	Rabu
3	Sariak Laweh	Pokan Sotu	Sabtu
4	Sungai Balantiak	Pokan Salasa	Selasa
5	Suayan	Suayan	Kamis
6	Pauah Sangik	Pauah Sangik	Rabu
7	Durian Gadang	-	-

---

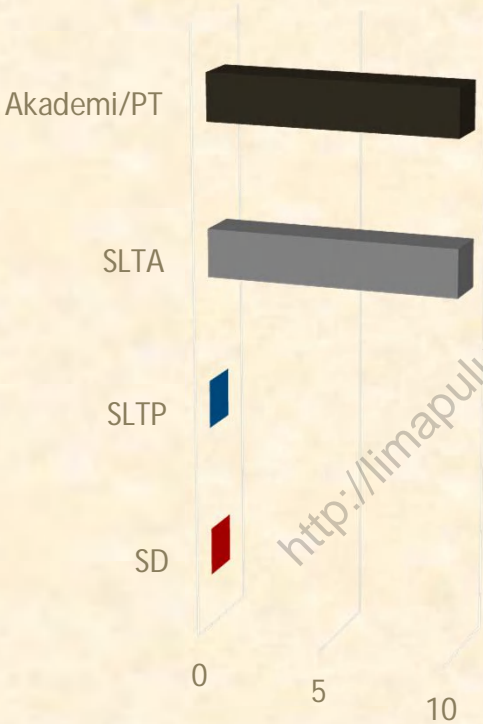
*Sumber Data : Kantor Camat Akabiluru*



# PEMERINTAHAN

# 2

## JUMLAH PNS DI KANTOR CAMAT KECAMATAN AKABILURU MENURUT TINGKAT PENDIDIKAN



<http://limapuluhkotakab.bps.go.id>



Jumlah PNS terbanyak menurut pendidikan di Kecamatan Harau tahun 2015 didominasi oleh SLTA yakni sebanyak 20 orang, sedangkan PNS berpendidikan SD dan SLTP tidak ada.

## BAB II

### PEMERINTAH

Kecamatan Akabiluru terdiri dari 7 nagari dengan 7 orang camat dari masa jabatan 2006 sampai sekarang. Tabel 2.2 dan tabel 2.3 disajikan data tentang jumlah Pegawai Negeri Sipil di Kecamatan Akabiluru yang dirinci menurut jenis golongan dan pendidikan tertinggi yang ditamatkan serta jenis kelamin dengan jumlah pegawai pada tahun 2015 adalah sebanyak 20 orang, yang terdiri dari 14 orang laki-laki dan 6 orang perempuan. Kalau dilihat dari menurut golongan/ruang, pegawai golongan (I) tidak ada, golongan (II) tercatat sebanyak 7 orang, golongan (III) tercatat sebanyak 11 orang dan golongan IV tercatat sebanyak 2 orang.

Pada setiap nagari yang ada di Kecamatan Akabiluru memiliki 29 jorong, dimana jorong terbanyak pada nagari Sariak Laweh dengan Ibu Pemerintah Nagari Gadang dan Sariak Laweh dengan Ibu Pemerintah Nagari Gadang sebanyak 7 jorong dan terdapat 2 Nagari yang mempunyai Jiring terkecil yaitu masing-masing sebanyak 2 jorong seperti nagari Sungai Balantiak dengan Ibu Pemerintah Tarantang dan nagari Pauh Sangik dengan Ibu Pemerintahan Pauh Sangik.

<http://limapuluhkotakab.bps.go.id>

**Tabel 2.1 Nama-Nama Camat dan Masa Jabatannya**

No.	N a m a	Masa Jabatan
(1)	(2)	(3)
1.	SYAIFUL	2006 - 2007
2.	Drs. IFON SATRIA CHAN	2007 - 2009
3.	ARWITAL, S.Sos	2009 - 2010
4.	HERMAN AZMAR.AP.M.Si	2010 - 2012
5.	FIDDRIA FALA.AP.Msi	2012 - 2013
6.	HADI PUTRA, S.STP	2013 - 2014
7.	ELSIWAFAJRI, S.STP	2014 - .....

Sumber Data : Kantor Camat Akabiluru

**Tabel 2.2 Jumlah PNS di Kantor Camat Menurut Golongan**

No.	Golongan	Laki-Laki	Perempuan	Jumlah	
(1)	(2)	(3)	(4)	(5)	
1	Golongan I	-	-	-	
2	Golongan II	5	2	7	
3	Golongan III	7	4	11	
4	Golongan IV	2	-	2	
Jumlah		2015	14	6	20
		2014	15	6	21
		2013	9	4	13
		2012	8	7	15

Sumber Data : Kantor Camat Akabuluru

Tabel 2.3 Jumlah PNS di Kantor Camat Menurut Pendidikan

No.	Pendidikan	Laki-Laki	Perempuan	Jumlah	
(1)	(2)	(3)	(4)	(5)	
1	SD	-	-	-	
2	SLTP	-	-	-	
3	SLTA	8	2	10	
4	Akademi/PT	6	4	10	
Jumlah		2015	14	6	20
		2014	15	6	21
		2013	9	4	13
		2012	10	5	15

Sumber Data : Kantor Camat Akabiluru

**Tabel 2.4 Nama-Nama Wali Nagari Menurut Pendidikan**

No.	Nagari	Nama Wali Nagari	Pendidikan
(1)	(2)	(3)	(4)
1	Koto Tengah Batu Hampa	Yelsi Eka Putri, S.SOS	S1
2	Batuhampar	Asra Arafat, S.SI	S1
3	Sariak Laweh	Noviardi Darlis, S.H	S1
4	Sungai Balantik	RAMLAN	SLTA
5	Suayan	ZETRIAL, S.PD	S1
6	Pauah Sangik	TARMIS	SLTA
7	Durian Gadang	Nanda Saputra	S1

*Sumber Data : Kantor Camat Akabiluru*

**Tabel 2.5 Banyaknya Jorong Menurut Nagari**

No.	Nagari	Jorong
(1)	(2)	(3)
1	Koto T angah Batu Hampa	6
2	Batuhampar	5
3	Sariak Laweh	7
4	Sungai Balantik	2
5	Suayan	4
6	Puah Sangik	2
7	Durian Gadang	3

*Sumber Data : Kantor Camat Akabiluru*



**Tabel 2.6 Nama Nagari dan Ibu Pemerintahan**

No.	Nagari	Ibu Pemerintahan
(1)	(2)	(3)
1	Koto T angah Batu Hamp:	Koto T angah
2	Batuhampar	Batuhampar
3	Sariak Laweh	Nagari Gadang
4	Sungai Balantik	Jorong Ateh
5	Suayan	Suayan Randah
6	Puah Sangik	Puah Sangik
7	Durian Gadang	Durian gadang

*Sumber Data : Kantor Camat Akabiluru*

**Tabel 2.7 Nama Nama Jorong Nagari Koto Tengah Batu Hampa**

No.	Nagari	Jorong
(1)	(2)	(3)
1	Koto Tengah Batu Hampa	1. Subarang Parit 2. Batu Tanyuah 3. Tambun ijuak 4. Koto Tengah 5. Piladang 6. Sungai Cubadak

Sumber Data : Kantor Camat Akabiluru

**Tabel 2.8 Nama Nama Jorong Nagari Batu Hampa**

No.	Nagari	Jorong
(1)	(2)	(3)

2 . Batuhampar

1. Beringin Indah

2. Simpang Ganti

3. Koto Ramai

4. Menara Agung

5. Koto Baru

Sumber Data : Kantor Camat Akabiluru

**Tabel 2.9 Nama Nama Jorong Nagari Sariak Laweh**

No.	Nagari	Jorong
(1)	(2)	(3)
3 .	Sariak Laweh	1. Koto Malintang
		2. Koto Baru
		3. Nyua Kapalo Koto
		4. Nagari Gadang
		5. Sawah Padang
		6. Baruah Andaleh
		7. Simpang Tigo

*Sumber Data : Kantor Camat Akabiluru*

**Tabel 2.10 Nama Nama Jorong Nagari Sungai Balantik**

No.	Nagari	Jorong
(1)	(2)	(3)
4	Sungai Balantik	1. Ateh 2. Bawah

Sumber Data : Kantor Camat Akabiluru

**Tabel 2.11 Nama Nama Jorong Nagari Suayan**

No.	Nagari	Jorong
(1)	(2)	(3)
5	Suayan	1. Suayan Soriak
		2. Suayan Randah
		3. Suayan Tinggi
		4. Batu Baraguang

Sumber Data : Kantor Camat Akabiluru

**Tabel 2.12 Nama Nama Jorong Nagari Pauah Sangik dan Durian Gadang**

No.	Nagari	Jorong
(1)	(2)	(3)
6	Pauah Sangik	1. Ambacang Kuyik 2. Pauh Sangik
7	Durian Gadang	1. Bungo Tanjung 2. Kapalo Koto 3. Beringin

Sumber Data : Kantor Camat Akabiluru

**Tabel 2.13 Nama-Nama Wali Jorong Menurut Pendidikan**

No.	Nagari/Jorong	Nama Wali Jorong	Pendidikan
(1)	(2)	(3)	(4)

## 1 . Koto Tangah Batu Hampa

1. Subarang Parit	Z. Dt. Paduko Alam	SLTA
2. Batu T anyuh	Masrizal.N	SLTP
3. Tambun ijuk	Tarmizi	SLTP
4. Koto Tangah	Harsil S.Sos	S1
5. Piladang	Safri Rafiin	SLTA
6. Sungai Cubadak	Erizal DT .malenggang	SLTA

## 2 . Batuhampar

1. Beringin Indah	Andri	SLTA
2. Simpang Ganti	MHD.Afdal Afkar	S2
3. Koto Ramai	Suryati	SLTA
4. Menara Agung	Arif Wijaya	SLTA
5.Koto Baru	Ridwan Usman	SLTA

Berlanjut .....



**Lanjutan .....**

---

No.	Nagari/Jorong	Nama Wali Jorong	Pendidikan
(1)	(2)	(3)	(4)

---

3 . Sariak Laweh

1. Koto Malintang	Efwandi	SLTA
2. Koto Baru	Nasrun	SLTP
3. Niur Kapalo Koto	Melda Putra	SLTA
4. Nagari Gadang	Pensaril	SLTP
5. Sawah Padang	Kasman	SLTP
6. Baruh Andaleh	Kasdi	SLTA
7. Simpang Tigo	Harmon	SLTA

4 . Sungai Balantiak

1. Ateh	YE DT Tudung	SLTA
2. Bawah	Riko Pondri	SLTA

---

*Berlanjut .....*

## PEMERINTAHAN

---

### **Lanjutan .....**

---

No.	Nagari/Jorong	Nama Wali Jorong	Pendidikan
(1)	(2)	(3)	(4)

---

#### 5 . Suayan

1. Suayan Soriak	N.DT .Pokah	SLTA
2. Suayan Randah	Riswandi	STM
3. Suayan Tinggi	Bakhtul	SLTA
4. Batu Baraguang	Ulul Azmi	SLTA

#### 6 . Pauah Sangik

1. Ambacang Kunyik	Aprianis	STM
2. Pauh Sangik	Erizal	STM

#### 7 . Durian Gadang

1. Beringin	Abbas,k	SLTA
2. Bungo Tanjung	Juniarti, S,pd	S1
3. Kapalo Koto	Mat Jais	SLTA

---

Sumber Data : Kantor Camat Akabiluru

<http://limapuluhkotakab.bps.go.id>


# PENDUDUK

## 3



Jumlah Penduduk  
Kecamatan  
AKABILURU

26.809 Jiwa



Jumlah Penduduk  
Laki-Laki

13.222 Jiwa



Jumlah Penduduk  
Perempuan

13.587 Jiwa

Pada tahun 2015 Jumlah Penduduk di Kecamatan AKABILURU, tercatat sebanyak 26.809 jiwa. Dengan kepadatan penduduk 284 Km<sup>2</sup>.

### **BAB III**

## **PENDUDUK**

Jumlah penduduk Kecamatan Akabiluru pada tahun 2015 tercatat sebanyak 26.809 jiwa, dengan rincian 13.222 jiwa penduduk laki-laki dan 13.587 jiwa penduduk perempuan. Kalau dilihat jumlah jorong yang ada di Kecamatan Akabiluru sebanyak 29 jorong, maka dengan jumlah penduduk sebesar 26.809 jiwa tersebut, rata-rata jumlah penduduk per jorong adalah sebesar 924 jiwa. Nagari yang paling tinggi jumlah penduduknya adalah nagari Koto Tangah Batu Hampa dengan jumlah 8.963 jiwa.

Kemudian kepadatan penduduk Kecamatan Akabiluru pada tahun 2015 mencapai 284 jiwa per Km<sup>2</sup> dengan luas Kecamatan sebesar 94,26 Km<sup>2</sup>. Nagari yang paling tinggi tingkat kepadatan penduduknya adalah nagari Koto Tangah Batu Hampa dengan tingkat kepadatannya sebesar 399 jiwa per Km<sup>2</sup>, dan kecamatan yang paling jarang penduduknya adalah nagari Pauh Sangik dengan tingkat kepadatannya sebesar 102 jiwa per Km<sup>2</sup>.

<http://limapuluhkotakab.bps.go.id>

## PENDUDUK

**Tabel 3.1 JUMLAH PENDUDUK MENURUT NAGARI  
DAN JENIS KELAMIN**

	Nagari	Jenis Kelamin			
		Laki-laki	Perempuan	Jumlah	
	(1)	(2)	(3)	(4)	
1 .	Koto T angah Batu Hampa	4 523	4 440	8 963	
2 .	Batuhampar	1 632	1 660	3 292	
3 .	Sariak Laweh	2 813	2 988	5 801	
4 .	Sungai Balantik	664	675	1 339	
5 .	Suayan	2 316	2 555	4 871	
6 .	Pauah Sangik	612	606	1 218	
7	Durian Gadang	662	663	1 325	
	Jumlah	2015	13 222	13 587	26 809
		2014	13 094	13 474	26 568
		2013	12 952	13 346	26 298
		2012	12 889	13 315	26 204
		2011	12 735	13 130	25 865

Sumber Data : BPS Kab. Lima Puluh Kota

## PENDUDUK

**Tabel 3.2 JUMLAH PENDUDUK MENURUT NAGARI  
DAN RASIO JENIS KELAMIN**

	Nagari	Laki-laki	Perempuan	Rasio Jenis Kelamin	
	(1)	(2)	(3)	(4)	
1 .	Koto Tangah Batu Hampa	4 523	4 440	102	
2 .	Batuhampar	1 632	1 660	98	
3 .	Sariak Laweh	2 813	2 988	94	
4 .	Sungai Balantik	664	675	98	
5 .	Suayan	2 316	2 555	91	
6 .	Pauah Sangik	612	606	101	
7	Durian Gadang	662	663	100	
	Jumlah	2015	13 222	13 587	97
		2014	13 094	13 474	97
		2013	12 952	13 346	97
		2012	12 889	13 315	97
		2011	12 735	13 130	97

Sumber Data : BPS Kab. Lima Puluh Kota



## PENDUDUK

**Tabel 3.3 KEPADATAN PENDUDUK PER KM<sup>2</sup> MENURUT NAGARI**

	Nagari	Luas ( Km <sup>2</sup> )	Penduduk	Kepadatan Penduduk/ ( Km <sup>2</sup> )	
	(1)	(2)	(3)	(4)	
1 .	Koto T angah Batu Hampa	22	8 963	399	
2 .	Batuhampar	11	3 292	309	
3 .	Sariak Laweh	21	5 801	272	
4 .	Sungai Balantik	8	1 339	158	
5 .	Suayan	13	4 830	378	
6 .	Pauah Sangik	12	1 218	102	
7	Durian Gadang	7	1 325	201	
	Jumlah	2015	94.26	26 809	284
		2014	94.26	26 568	282
		2013	94.26	26 298	279
		2012	94.26	26 204	278
		2011	94.26	25 865	270

Sumber Data : BPS Kab. Lima Puluh Kota

## PENDUDUK

**Tabel 3.4 RATA-RATA PENDUDUK PER RUMAHTANGGA  
MENURUT NAGARI**

	Nagari	Rumah tangga	Penduduk	Rata-Rata Pddk per RMT	
	(1)	(2)	(3)	(4)	
1 .	Koto Tangah Batu Hampa	2 091	8 963	4	
2 .	Batuhampar	756	3 292	4	
3 .	Sariak Laweh	1 405	5 801	4	
4 .	Sungai Balantik	376	1 339	4	
5 .	Suayan	1 327	4 830	4	
6 .	Pauah Sangik	344	1 218	4	
7	Durian Gadang	340	1 325	4	
	Jumlah	2015	6 639	26 768	4
		2014	6 560	26 568	4
		2013	6 509	26 298	4
		2012	6 458	26 204	4
		2011	6 402	25 865	4

*Sumber Data : BPS Kab. Lima Puluh Kota*

## JUMLAH FASILITAS KESEHATAN KECAMATAN AKABILURU

38 UNIT



POSYANDU

7 UNIT



PUSKESMAS  
PEMBANTU

2 UNIT



PUSKESMAS

2 UNIT



TOKO OBAT

9 UNIT



POSKESRI

Rumah Sakit Umum Tidak Ada di Kecamatan AKABILURU

## BAB IV

### Sosial

#### Pendidikan

Banyaknya tingkat pendidikan di Kecamatan Akabiluru terdiri atas 4 yaitu TK,SD,SLTP dan SLTA, pada tahun 2015 jumlah sekolah yaitu 54 buah, jumlah sekolah di Kecamatan Akabiluru dari tahun 2014 tetap tidak ada tambahan jumlah sekolah pada tahun 2015.

Jumlah Taman Kanak-kanak pada tahun 2015 tercatat sebanyak 9 buah. Sementara kalau kita lihat jumlah murid yang terdaftar pada tahun 2015 adalah sebanyak 500 murid yang terdiri dari 200 murid laki-laki dan 300 murid perempuan. Kemudian untuk jumlah gurunya sebanyak 50 orang. Jumlah sekolah tingkat Tk terbanyak pada nagari Sariak Laweh sebanyak 7 buah dengan jumlah murid sebanyak 150 murid, sedangkan kondisi ruang kelas nya baik semua sebanyak 15 buah.

Banyaknya Sekolah Dasar pada tahun 2015 tercatat sebanyak 28 sekolah. Pada tahun 2015 jumlah gurunya sebanyak 27 guru laki-laki dan 165 guru perempuan. Sementara jumlah muridnya mengalami kenaikan, pada tahun 2015 jumlah muridnya sebanyak 3.645 orang sedangkan pada tahun 2014 sebanyak 3.515.

Untuk jumlah SLTP pada tahun 2015 sebanyak 5 buah dengan jumlah guru laki-laki sebanyak 43 orang dan 102 orang perempuan, ini mengalami kenaikan dari tahun 2014 dengan jumlah guru laki-laki 38 orang dan perempuan sebanyak 90 orang.

Jumlah Sekolah Lanjutan Tengah Atas (SLTA) menurut nagari di Kecamatan Akabiluru terdiri dari 2 buah, dengan jumlah murid terjadi penurunan dari tahun 2015 sebanyak 213 laki-laki dan 331 perempuan dan tahun 2014 sebanyak 272 laki-laki dan 391 perempuan.

## **Kesehatan**

Banyaknya sarana kesehatan yang ada di Kecamatan Akabiluru pada tahun 2015 terdiri dari RSU, Puskesmas, Puskesmas Pembantu Polindes, Posyandu dan Apotik/Toko Obat. Puskesmas terdiri dari 2 buah dan puskesmas pembantu sebanyak 7 buah, ini mengalami penurunan dari tahun sebelum-sebelumnya, sedangkan sarana kesehatan lainnya seperti poskesri sebanyak 9 buah, posyandu sebanyak 38 buah dan apotik mengalami kenaikan dari tahun sebelumnya yaitu sebanyak 2 buah. Jumlah tenaga kesehatan dokter umum dan dokter gigi tidak mengalami perubahan dengan tahun sebelumnya yaitu tetap 2 orang, sementara perawat umum dan perawat gigi juga tidak mengalami perubahan dari tahun sebelumnya yaitu tetap 3 orang perawat gigi dan 8 orang perawat umum. Jumlah bidan yang mengalami penurunan dari tahun sebelumnya yaitu 26 orang tahun 2014 dan 19 orang tahun 2015.

## **Keluarga Berencana**

Jumlah akseptor KB aktif tahun 2014 di Kecamatan Akabiluru tercatat sebanyak 2.622 akseptor dengan berbagai jenis alat kontrasepsi yang digunakan seperti IUD, Pil KB, M O W, Suntik, Implan dan lainnya. Alat kontrasepsi yang paling banyak digunakan adalah dengan jalan suntik yaitu sebanyak 1.752 akseptor, kemudian PIL KB sebanyak 383 akseptor.

**Tabel 4.1.1 Jumlah Sekolah, Guru dan Murid  
Dirinci Menurut Tingkat Pendidikan dan Nagari**

No.	Tingkat Pendidikan Sekolah	Guru		Murid			
		L	P	L	P		
(1)	(2)	(3)	(4)	(5)	(6)	(7)	
1	TK / Sederajat	19	--	50	200	300	
2	SD / Sederajat	28	27	165	1 924	1 721	
3	SLTP / Sederajat	5	43	102	530	420	
4	SLTA / Sederajat	2	28	47	213	331	
	Jumlah	2015	54	98	364	2 867	2 772
		2014	54	119	426	3 091	2 844
		2013	52	121	372	3 029	2 743
		2012	49	132	329	1 843	2 412

Sumber Data : UPTD Pendidikan Kecamatan Akabuluru

**Tabel 4.1.2 Jumlah Sekolah, Guru dan Murid Tingkat TK  
Dirinci Menurut Nagari**

No.	Nagari	Sekolah	Guru		Murid		
			L	P	L	P	
(1)	(2)	(3)	(4)	(5)	(6)	(7)	
1	Kt Tgh Batu Hampa	5	-	20	70	130	
2	Baluhampar	1	-	3	8	12	
3	Sariak Laweh	7		10	68	82	
4	Sungai Balantik	1	-	3	10	10	
5	Suayan	3	-	9	25	45	
6	Pauah Sangik	1	-	2	9	11	
7	Durian Gadang	1	-	3	10	10	
Jumlah		2015	19	--	50	200	300
		2014	18	--	58	311	294
		2013	18	--	65	292	285
		2012	17	--	71	183	202

Sumber Data : Sekolah TK sekecamatan Akabiluru

**Tabel 4.1.3 Kondisi Ruang Kelas pada Sekolah Tingkat TK Dirinci Menurut Nagari**

No.	Nagari	Kondisi Ruang Kelas			
		Baik	Rusak Ringan	Rusak Berat	
(1)	(2)	(4)	(5)	(7)	
1	Kt Tgh Batu Hampa	12	-	-	
2	Batuhampar	2	-	-	
3	Sariak Laweh	15	-	-	
4	Sungai Balantik	2	-	-	
5	Suayan	6	-	-	
6	Pauah Sangik	2	-	-	
7	Durian Gadang	2	-	-	
Jumlah		2015	41	-	-
		2014	37	-	-
		2013	35	-	-
		2012	30	-	-

Sumber Data : Sekolah TK sekecamatan Akabiluru



**Tabel 4.14 Jumlah Sekolah, Guru dan Murid Tingkat SD Dirinci Menurut Nagari**

No.	Nagari	Sekolah	Guru		Murid	
			L	P	L	P
(1)	(2)	(3)	(4)	(5)	(6)	(7)
1	Kt Tgh Batu Hampa	7	10	44	618	539
2	Batuhampar	3	4	25	244	194
3	Sariak Laweh	7	10	49	338	317
4	Sungai Balantik	1	1	7	73	65
5	Suayan	5	10	36	413	385
6	Pauah Sangik	2	2	16	80	86
7	Durian Gadang	2	1	15	128	81
Jumlah	2015	27	38	192	1 894	1 667
	2014	26	53	215	1 871	1 560
	2013	26	57	166	1 888	1 519
	2012	26	57	166	901	1 237

Sumber Data : Sekolah SD sekecamatan Akabiluru

**Tabel 4.1.5      Kondisi Ruang Kelas pada Sekolah Tingkat SD Dirinci Menurut Nagari**

No.	Nagari	Kondisi Ruang Kelas		
		Baik	Rusak Ringan	Rusak Berat
(1)	(2)	(4)	(5)	(7)
1	Kt Tgh Batu Hampa	40	-	-
2	Batuhampar	22	-	-
3	Sariak Laweh	45	-	-
4	Sungai Balantik	6	-	-
5	Suayan	30	-	-
6	Pauah Sangik	12	-	-
7	Durian Gadang	12	-	-
Jumlah	2015	167	-	-
	2014	178	-	-
	2013	184	-	-
	2012	154	-	-

Sumber Data : Sekolah SD sekecamatan Akabiluru

**Tabel 4.1.6 Jumlah Sekolah, Guru dan Murid Tingkat SLTP Dirinci Menurut Nagari**

No.	Nagari	Sekolah	Guru		Murid	
			L	P	L	P
(1)	(2)	(3)	(4)	(5)	(6)	(7)
1	Kt Tgh Batu Hampa	2	18	47	219	147
2	Batuhampar	1	6	22	54	63
3	Sariak Laweh	1	11	18	140	113
4	Sungai Balantik	-	-	-	-	-
5	Suayan	1	8	15	117	97
6	Pauah Sangik	-	-	-	-	-
7	Durian Gadang	-	-	-	-	-
Jumlah	2015	5	43	102	530	420
	2014	5	38	90	599	553
	2013	5	35	75	614	606
	2012	3	28	41	343	364

Sumber Data : Sekolah SLTP sekecamatan Akabiluru

cat: Data termasuk sekolah swasta

**Tabel 4.1.7 Kondisi Ruang Kelas pada Sekolah Tingkat SLTP Dirinci Menurut Nagari**

No.	Nagari	Kondisi Ruang Kelas		
		Baik	Rusak Ringan	Rusak Berat
(1)	(2)	(4)	(5)	(7)
1	Kt Tgh Batu Hampa	20	6	-
2	Batuhampar	7	1	-
3	Sariak Laweh	9	-	3
4	Sungai Balantik	-	-	-
5	Suayan	9	5	2
6	Pauah Sangik	-	-	-
7	Durian Gadang	-	-	-
Jumlah	2015	45	12	5
	2014	50	5	-
	2013	37	11	2
	2012	31	-	-

Sumber Data : Sekolah SLPT sekecamatan Akabiluru

**Tabel 4.1.8 Jumlah Sekolah, Guru dan Murid Tingkat SLTA Dirinci Menurut Nagari**

No.	Nagari	Sekolah	Guru		Murid	
			L	P	L	P
(1)	(2)	(3)	(4)	(5)	(6)	(7)
1	Kt Tgh Batu Hampa	1	22	25	192	302
2	Batuhampar	1	6	22	21	29
3	Sariak Laweh	-	-	-	-	-
4	Sungai Balantik	-	-	-	-	-
5	Suayan	-	-	-	-	-
6	Pauah Sangik	-	-	-	-	-
7	Durian Gadang	-	-	-	-	-
Jumlah	2015	2	28	47	213	331
	2014	2	27	54	272	391
	2013	2	26	44	202	321
	2012	1	20	21	177	278

Sumber Data : Sekolah SLTA sekecamatan Akabiluru

Cat : Data termasuk sekolah swasta

**Tabel 4.1.9** Kondisi Ruang Kelas pada Sekolah Tingkat SLTA Dirinci Menurut Nagari

No.	Nagari	Kondisi Ruang Kelas		
		Baik	Rusak Ringan	Rusak Berat
(1)	(2)	(4)	(5)	(7)
1	Kt T'gh Batu Hampa	16	5	-
2	Batuhampar	2	6	-
3	Sariak Laweh	-	-	-
4	Sungai Balantik	-	-	-
5	Suayan	-	-	-
6	Pauah Sangik	-	-	-
7	Durian Gadang	-	-	-
Jumlah	2015	18	11	-
	2014	17	1	-
	2013	6	16	-
	2012	13	16	-

Sumber Data : Sekolah SLTA sekecamatan Akabiluru

**Tabel 4.1.10 Jumlah Sekolah, Guru dan Murid Tingkat Madrasah Ibtidaiyah (MI) Dirinci Menurut Nagari**

No.	Nagari	Sekolah	Guru		Murid	
			L	P	L	P
(1)	(2)	(3)	(4)	(5)	(6)	(7)
1	Kt Tgh Batu Hampa	1	2	8	30	54
2	Batuhampar	-	-	-	-	-
3	Sariak Laweh	-	-	-	-	-
4	Sungai Balantik	-	-	-	-	-
5	Suayan	-	-	-	-	-
6	Pauah Sangik	-	-	-	-	-
7	Durian Gadang	-	-	-	-	-
Jumlah	2015	1	2	8	30	54
	2014	1	-	9	38	46
	2013	1	-	8	38	32
	2012	1	-	9	29	43

Sumber Data :Sekolah MI DI Kecamatan Akabiluru

**Tabel 4.1.11 Kondisi Ruang Kelas pada Sekolah Tingkat Madrasah Ibtidaiyah (MI) Dirinci Menurut Nagari**

No.	Nagari	Kondisi Ruang Kelas		
		Baik	Rusak Ringan	Rusak Berat
(1)	(2)	(4)	(5)	(7)
1	Kt T'gh Batu Hampa	6	-	-
2	Batuhampar	-	-	-
3	Sariak Laweh	-	-	-
4	Sungai Balantik	-	-	-
5	Suayan	-	-	-
6	Pauah Sangik	-	-	-
7	Durian Gadang	-	-	-
Jumlah	2015	6	-	-
	2014	6	-	-
	2013	6	-	-
	2012	5	-	-

Sumber Data : Sekolah MI DI Kecamatan Akabiluru



**Tabel 4.1.12 Jumlah Sekolah, Guru dan Murid Tingkat Madrasah Tsanawiyah (MTs) Dirinci Menurut Nagari**

No.	Nagari	Sekolah	Guru		Murid	
			L	P	L	P
(1)	(2)	(3)	(4)	(5)	(6)	(7)
1	Kt Tgh Batu Hampa	1	9	26	66	77
2	Batuhampar	1	6	22	54	63
3	Sariak Laweh	-	-	-	-	-
4	Sungai Balantik	-	-	-	-	-
5	Suayan	-	-	-	-	-
6	Pauah Sangik	-	-	-	-	-
7	Durian Gadang	-	-	-	-	-
Jumlah	2015	2	15	48	120	140
	2014	2	16	39	255	314
	2013	2	12	36	255	305
	2012	2	27	30	239	331

Sumber Data : Sekolah MTs Di Kecamatan Akabiluru

**Tabel 4.1.13 Kondisi Ruang Kelas pada Sekolah Tingkat Madrasah Tsanawiyah (MTs) Dirinci Menurut Nagari**

No.	Nagari	Kondisi Ruang Kelas		
		Baik	Rusak Ringan	Rusak Berat
(1)	(2)	(4)	(5)	(7)
1	Kt Tgh Batu Hampa	10	5	-
2	Batuhampar	5	-	-
3	Sariak Laweh	-	-	-
4	Sungai Balantik	-	-	-
5	Suayan	-	-	-
6	Pauah Sangik	-	-	-
7	Durian Gadang	-	-	-
Jumlah	2015	15	5	-
	2014	18	1	-
	2013	15	4	-
	2012	19	-	-

Sumber Data : Sekolah MTs Di Kecamatan Akabiluru

**Tabel 4.2.1      Banyaknya Sarana Kesehatan Dirinci Menurut Nagari**

No.	Nagari	RSU	Puskesmas	Puskesmas Pembantu
(1)	(2)	(3)	(4)	(5)
1	Kt T gh Batu Hampa	-	1	2
2	Batuhampar	-	1	-
3	Sariak Laweh	-	-	1
4	Sungai Balantik	-	-	1
5	Suayan	-	-	1
6	Pauah Sangik	-	-	1
7	Durian Gadang	-	-	1
Jumlah	2015	-	2	7
	2014	-	2	8
	2013	-	2	8
	2012	-	2	9

*Berlanjut .....*

## SOSIAL

Lanjutan Tabel 4.2.1

No.	Nagari	Poskesri	Posyandu	Apotik / Toko Obat	
(1)	(2)	(6)	(7)	(8)	
1	Kt Tgh Batu Hampa	4	11	1	
2	Batuhampar	-	5	1	
3	Sariak Laweh	3	9	-	
4	Sungai Balantik	-	2	-	
5	Suayan	2	7	-	
6	Pauah Sangik	-	2	-	
7	Durian Gadang	-	2	-	
	Jumlah	2015	9	38	2
		2014	10	37	1
		2013	9	38	-
		2012	6	36	-

Sumber Data : Puskesmas Kec. Akabiluru

**Tabel 4.2.2 Banyaknya Tenaga Kesehatan Dirinci Menurut Nagari**

No.	Nagari	Dokter Umum	Dokter Gigi	Perawat Umum
(1)	(2)	(3)	(4)	(5)
1	Kt Tgh Batu Hampa	1	1	4
2	Batuhampar	1	1	4
3	Sariak Laweh	-	-	-
4	Sungai Balantik	-	-	-
5	Suayan	-	-	-
6	Pauah Sangik	-	-	-
7	Durian Gadang	-	-	-
Jumlah	2015	2	2	8
	2014	2	2	8
	2013	3	2	11
	2012	6	1	-

*Berlanjut .....*

## SOSIAL

---

*Lanjutan Tabel 4.2.2*

---

No.	Nagari	Perawat Gigi	Bidan	Lain-lain	
(1)	(2)	(6)	(7)	(8)	
1	Kt Tgh Batu Hampa	2	11	-	
2	Batuhampar	1	7	-	
3	Sariak Laweh	-	-	-	
4	Sungai Balantik	-	-	-	
5	Suayan	-	-	-	
6	Pauah Sangik	-	-	-	
7	Durian Gadang	-	1	-	
	Jumlah	2015	3	19	-
		2014	3	26	-
		2013	3	30	-
		2012	-	21	-

---

*Sumber Data : Puskesmas Kec. Akabiluru*

**Tabel 4.2.3 Banyaknya Sarana dan Petugas Kesehatan**

No. Uraian		Jumlah
(1)	(2)	(3)
<b>I Sarana Kesehatan</b>		
1	Rumah Sakit Umum	-
2	Puskesmas	2
3	Puskemas Pembantu	7
4	Poskesri	9
5	Posyandu	38
6	Apotik / Toko Obat	2
<b>II Tenaga Kesehatan</b>		
1	Dokter Umum	2
2	Dokter Gigi	2
3	Perawat Umum	8
4	Perawat Gigi	3
5	Bidan	19
6	Lain-lain	-

Sumber Data : Puskesmas Kec. Akabiluru

**Tabel 4.3.1 Banyaknya Peserta Aktif KB Dirinci Menurut Alat Kontrasepsi dan Nagari**

No.	Nagari	IUD	Pil KB	KPW
(1)	(2)	(3)	(4)	(5)
1	Kt Tgh Batu Hampa	71	66	26
2	Batuhampar	31	14	27
3	Sariak Laweh	27	144	20
4	Sungai Balantik	4	33	4
5	Suayan	6	99	2
6	Pauah Sangik	5	14	4
7	Durian Gadang	23	13	6
Jumlah	2015	167	383	89
	2014	203	456	50
	2013	199	448	86
	2012	194	453	83

*Berlanjut .....*



## SOSIAL

*Lanjutan Tabel 4.3.1*

No.	Nagari	Suntik	Implan	Lainnya	Jumlah	
(1)	(2)	(6)	(7)	(8)	(9)	
1	Kt Tgh Batu Hampa	595	70	10	838	
2	Batuham par	136	13	4	225	
3	Sariak Laweh	278	73	18	560	
4	Sungai Balantik	66	7	3	117	
5	Suayan	495	29	10	641	
6	Pauah Sangik	102	3	5	102	
7	Durian Gadang	80	10	7	139	
Jumlah		2015	1 752	205	57	2 622
		2014	2 119	156	88	3 072
		2013	2 082	156	44	3 015
		2012	2 060	139	36	2 693

*Sumber Data : Petugas KB se Kec. Akabiluru*

## SOSIAL

*Lanjutan Tabel 4.3.2*

No.	Nagari	Tingkat Kesejahteraan		
		Sejahtera III	Sejahtera III Plus	Jumlah
(1)	(2)	(6)	(7)	(8)
1	Kt Tgh Batu Hampa	418	-	1 639
2	Batuhampar	268	-	1 260
3	Sariak Laweh	485	-	1 701
4	Sungai Balantik	118	-	422
5	Suayan	536	-	1 507
6	Pauah Sangik	178	-	390
7	Durian Gadang	22	-	303
Jumlah		2 025	-	7 222
		2 025	-	7 222
		2 005	-	7 202
		2 006	-	7 156

*Sumber Data : Petugas KB se Kec. Akabiluru*

**Tabel 4.3.2 Banyaknya Keluarga Menurut Tingkat Kesejahteraan dan Nagari**

No.	Nagari	Tingkat Kesejahteraan		
		Pra Sejahtera	Sejahtera I	Sejahtera II
(1)	(2)	(3)	(4)	(5)
1	Kt Tgh Batu Hampa	98	508	615
2	Batuhampar	97	393	502
3	Sariak Laweh	37	386	793
4	Sungai Balantik	-	114	190
5	Suayan	41	268	662
6	Puah Sangik	9	97	106
7	Durian Gadang	3	127	151
Jumlah	2015	285	1 893	3 019
	2014	285	1 893	3 019
	2013	285	1 893	3 019
	2012	361	1 090	2 880

Cat : Data tahun 2014

Berlanjut .....

## SOSIAL

*Lanjutan Tabel 4.3.2*

No.	Nagari	Tingkat Kesejahteraan		
		Sejahtera III	Sejahtera III Plus	Jumlah
(1)	(2)	(6)	(7)	(8)
1	Kt Tgh Batu Hampa	418	-	1 639
2	Batuham par	268	-	1 260
3	Sariak Laweh	485	-	1 701
4	Sungai Balantik	118	-	422
5	Suayan	536	-	1 507
6	Pauah Sangik	178	-	390
7	Durian Gadang	22	-	303
Jumlah		2 025	-	7 222
		2 025	-	7 222
		2 005	-	7 202
		2 006	-	7 156

*Sumber Data : Petugas KB se Kec. Akabiluru*

**Tabel 4.3.3 Banyaknya Anak Yang Tidak Sekolah Umur 7-15 tahun Dirinci Menurut Jenis Kelamin dan Nagari**

No.	Uraian	Anak Yang Tidak Sekolah Umur 7-15 Tahun		
		Laki-laki	Perempuan	Jumlah
(1)	(2)	(3)	(4)	(5)
1	Kt Tgh Batu Hampa	40	10	50
2	Batuhampar	20	10	30
3	Sariak Laweh	30	15	45
4	Sungai Balantik	4	2	6
5	Suayan	40	10	50
6	Puah Sangik	4	1	5
7	Durian Gadang	5	1	6
Jumlah	2015	143	49	192
	2014	129	72	201
	2013	129	72	201
	2012	126	53	179

Sumber Data : Petugas KB se Kec. Akabiluru

**Tabel 4.4.1 Banyaknya Tempat Ibadah Dirinci Menurut Nagari**

No.	Nagari	Masjid	Mushala	Langgar	Gereja
(1)	(2)	(3)	(4)	(5)	(6)
1	Kt Tgh Batu Hampa	7	12	-	-
2	Batuhampar	1	4	5	-
3	Sariak Laweh	7	11	-	-
4	Sungai Balantik	1	4	-	-
5	Suayan	8	18	-	-
6	Pauah Sangik	1	4	-	-
7	Durian Gadang	1	4	-	-
Jumlah	2015	26	57	5	-
	2014	28	63	-	-
	2013	28	64	-	-
	2012	26	49	-	-

Sumber Data : KUA Kec. Akabiluru

**Tabel 4.4.2 Banyaknya Tenaga Agama Dirinci Menurut Nagari**

No.	Nagari	Ulama	Mubalig	Penyuluh Agama	Khatib
(1)	(2)	(3)	(4)	(5)	(6)
1	Kt Tgh Batu Hampa	-	17	2	-
2	Batuhampar	5	2	2	-
3	Sariak Laweh	8	5	3	-
4	Sungai Balantik	1	3	1	-
5	Suayan	6	12	2	-
6	Pauah Sangik	3	2	2	-
7	Durian Gadang	-	10	2	-
Jumlah	2015	23	51	14	-
	2014	3	67	13	64
	2013	24	63	12	37
	2012	29	-	11	-

Sumber Data : KUA Kec. Akabiluru

Tabel 4.4.3 Jumlah Hewan Qurban Dirinci Menurut Jenis Hewan dan Nagari

No.	Nagari	Kerbau	Sapi	Kambing	Jumlah	
(1)	(2)	(3)	(4)	(5)	(6)	
1	Ki Tgh Batu Hampa	-	82	8	90	
2	Batuhampar	-	80	-	80	
3	Sariak Laweh	1	74	-	75	
4	Sungai Balantik	-	20	1	21	
5	Suayan	-	36	8	44	
6	Pauah Sangik	-	21	-	21	
7	Durian Gadang	-	25	1	26	
Jumlah		2015	1	338	18	357

Sumber Data : KUA Kec. Akabiluru



<http://limapuluhkotakab.bps.go.id>

## JUMLAH POPULASI

TERNAK BESAR DI

KECAMATAN AKABILURU

TAHUN 2015



2.867 EKOR



1.953 EKOR



1.817 EKOR



5 EKOR

Populasi Sapi terbanyak di Nagari Sariak Laweh yakni sebanyak 765 ekor

## BAB V

### PERTANIAN

#### **Padi, Palawijaya dan Hortikultura**

Pada table 5.1.1 dapat dilihat luas areal sawah dengan jenis pengairannya yang ada di Kecamatan Akabiluru tahun 2015 sebesar 1.515 Ha, ini mengalami penurunan dari tahun sebelumnya yaitu sebesar 1.553 tahun 2014 Ha yang terdiri dari jenis pengairannya yaitu teknis, 1/2 teknis, sederhana dan irigasi desa. Jumlah jenis pengairan terbanyak terdapat di nagari Koto Tangah Batu Hampa sebanyak 420 Ha yang terdiri dari jenis pengairannya melalui 1/2 teknis 125 Ha, 276 Ha sederhana dan 19 Ha irigasi desa.

Luas panen tanaman bahan makanan terbesar yaitu padi sebesar 4.144 Ha dengan jumlah produksinya sebesar 20.916 Ton. Sedangkan luas panen yang terkecil yaitu kacang tanah sebesar 5,00 Ha dengan jumlah produksinya sebesar 11 ton.

Perkembangan produksi beberapa jenis tanaman perkebunan rakyat cukup bervariasi. Untuk tanaman coklat merupakan produksi yang paling tinggi yaitu sebesar 369,30 Ton, kemudian kelapa sebesar 153,7 Ton dan tanaman kopi sebesar 48,66 Ton. Tiga tanaman perkebunan tersebut yang mempunyai produksi terbesar di Kecamatan Akabiluru.

#### **Peternakan**

Populasi ternak di Kecamatan Akabiluru pada tahun 2015 secara umum mengalami kenaikan yang cukup bervariasi jika dibandingkan pada tahun 2014. Populasi kuda tahun 2015 tercatat sebanyak 5 ekor, kerbau tercatat sebanyak 1.817 ekor, sapi tercatat sebanyak 1.953 ekor dan kambing tercatat sebanyak 2.867 ekor. Ayam buras turun menjadi 17.426 ekor jika dibandingkan dengan tahun 2014 sebanyak 21.512 ekor. Untuk populasi ayam petelur naik menjadi 164.500 dan tahun 2014 sebanyak 104.00 ekor, sedangkan ayam pedaging mengalami kenaikan jika dibandingkan dengan tahun 2014.

### **Perikanan**

Luas areal perikanan dan produksi budidaya ikan kolam di Kecamatan Akabiluru pada tahun 2015 jika dibandingkan dengan tahun sebelumnya yaitu mengalami kenaikan dengan luas arealnya sebesar 107,89 Ha dengan produksinya sebesar 3124,94 Ton. Sedangkan luas areal dan produksi budidaya ikan sawah mengalami penurunan dengan luas arealnya sebesar 240,00 Ha dan produksinya sebesar 645,81 Ton

Luas areal perikanan umum yaitu sebesar 66 Ha dan produksi pengkapan ikan perairan umum sebesar 271,21 Ton. Jenis Ikan perairan umum terbanyak di Kecamatan Akabiluru yaitu ikan Gurame sebesar 34 Ton.

<http://limapuluhkotakab.bps.go.id>

**Tabel 5.1.1 Luas Areal Sawah ( Ha ) dan Jenis Pengairan Dirinci Menurut Nagari**

No.	Nagari	Jenis Pengairan				Jumlah
		Teknis *)	1/2 Teknis	Sederhana	Irigasi Desa	
(1)	(2)	(3)			(4)	(5)
1	Kt Tgh Batu Hampa	-	125	276	19	420
2	Batuhampar	-	69	144	39	252
3	Sariak Laweh	-	110	81	49	240
4	Sungai Balantik	-	30	27	33	90
5	Suayan	-	77	133	42	252
6	Pauah Sangik	-	40	53	30	123
7	Durian Gadang	-	75	43	20	138
	2015	-	526	757	232	1 515
	2014	-	478	771	304	1 553
	2013	-	437	610	548	1 595
	2012	626	240	1 895	200	2 961

Sumber Data : BP3K Kec Akabiluru

Catatan : \*) Data per nagari tidak tersedia

## PERTANIAN

**Tabel 5.1.2 Luas Tanam, Panen dan Produksi Padi  
Dirinci Menurut Nagari**

No.	Nagari	Tanam (Ha)	Panen (Ha)	Produksi (Ton)
(1)	(2)	(3)	(4)	(5)
1	Kt Tgh Batu Hampa	1 092.00	1 085.00	5 750.00
2	Batuhampar	612.00	626.00	3 443.00
3	Sariak Laweh	990.00	984.00	4 920.00
4	Sungai Balantik	361.00	329.00	1 743.00
5	Suayan	598.00	558.00	2 232.00
6	Pauah Sangik	315.00	312.00	1 778.00
7	Durian Gadang	312.00	250.00	1 050.00
Jumlah		2015 4 280.00	4 144.00	20 916.00
		2014 3 404.00	3 510.00	17 569.73
		2013 3 311.00	3 253.00	18 271.60
		2012 3 472.00	3 472.00	18 271.60

Sumber Data : UPT Tanaman Pangan Holtikultura dan Perkebunan Kec.Akabiluru

**Tabel 5.1.3 Luas Tanam, Panen dan Produksi Jagung Dirinci Menurut Nagari**

No.	Nagari	Tanam (Ha)	Panen (Ha)	Produksi (Ton)
(1)	(2)	(3)	(4)	(5)
1	Kt Tgh Batu Hampa	42.00	43.00	4.90
2	Batuhampar	35.00	35.00	4.90
3	Sariak Laweh	38.00	38.00	4.90
4	Sungai Balantik	27.00	27.00	4.90
5	Suayan	25.00	25.00	4.90
6	Pauah Sangik	3.00	3.00	4.90
7	Durian Gadang	4.00	4.00	4.90
	Jumlah			
	2015	169.00	175.00	34.30
	2014	235.00	156.00	866.94
	2013	251.00	21.10	1 218.30
	2012	21.10	21.10	80.31

Sumber Data :UPTTanaman Pangan Holtikultura dan Perkebunan Kec.Akabiluru

**Tabel 5.1.4 Luas Tanam, Panen dan Produksi Ubi Kayu  
Dirinci Menurut Nagari**

No.	Nagari	Tanam ( Ha )	Panen ( Ha )	Produksi ( Ton )	
(1)	(2)	(3)	(4)	(5)	
1	Kt Tgh Batu Hampa	110.00	60.00	42.00	
2	Batuham par	25.00	40.00	42.00	
3	Sariak Laweh	38.00	47.00	42.00	
4	Sungai Balantik	76.00	50.00	45.00	
5	Suayan	27.00	40.00	42.00	
6	Pauah Sangik	-	-	-	
7	Durian Gadang	35.00	50.00	45.00	
Jum lah		2015	311.00	287.00	213.00
		2014	245.00	231.00	11.982.68
		2013	290.00	258.00	11.982.68
		2012	148.25	148.25	3 107.15

*Sumber Data :UPT Tanaman Pangan Holtikultura dan Perkebunan Kec.Akabiluru*



**Tabel 5.1.5 Luas Tanam, Panen dan Produksi Ubi Jalar  
Dirinci Menurut Nagari**

No.	Nagari	Tanam (Ha)	Panen (Ha)	Produksi (Ton)	
(1)	(2)	(3)	(4)	(5)	
1	Kt Tgh Batu Hampa	1.00	1.00	27.00	
2	Batuhampar	1.00	1.00	27.00	
3	Sariak Laweh	1.00	1.00	27.00	
4	Sungai Balantik	0.50	0.50	13.00	
5	Suayan	0.50	0.50	13.00	
6	Pauah Sangik	1.00	1.00	27.00	
7	Durian Gadang	1.00	1.00	27.00	
Jumlah		2015	6.00	6.00	161.00
		2014	5.00	6.00	178.75
		2013	9.00	9.00	225.00
		2012	7.00	7.00	122.84

Sumber Data : UPT Tanaman Pangan Holtikultura dan Perkebunan Kec.Akabiluru

**Tabel 5.1.6 Luas Tanam, Panen dan Produksi Kacang Tanah Dirinci Menurut Nagari**

No.	Nagari	Tanam (Ha)	Panen (Ha)	Produksi (Ton)	
(1)	(2)	(3)	(4)	(5)	
1	Kt Tgh Batu Hampa	1.00	1.00	1.50	
2	Batuhampar	1.00	1.00	1.50	
3	Sariak Laweh	1.00	1.00	1.50	
4	Sungai Balantik	0.50	0.50	1.50	
5	Suayan	0.50	0.50	1.50	
6	Pauah Sangik	0.50	0.50	1.50	
7	Durian Gadang	0.50	0.50	1.50	
Jumlah		2015	5.00	5.00	10.50
		2014	3.00	2.00	4.00
		2013	8.00	8.00	12.00
		2012	2.10	2.10	2.80

Sumber Data :UPTTanaman Pangan Holtikultura dan Perkebunan Kec.Akabiluru

**Tabel 5.1.7 Luas Tanam, Panen dan Produksi Cabe Dirinci Menurut Nagari**

No.	Nagari	Tanam ( Ha )	Panen ( Ha )	Produksi ( Ton )	
(1)	(2)	(3)	(4)	(5)	
1	Kt Tgh Batu Hampa	2.00	2.00	3.00	
2	Batuhampar	1.00	1.00	3.00	
3	Sariak Laweh	10.00	10.00	3.00	
4	Sungai Balantik	1.00	1.00	3.00	
5	Suayan	1.00	1.00	3.00	
6	Pauah Sangik	1.00	1.00	3.00	
7	Durian Gadang	0.50	0.50	3.00	
Jumlah		2015	16.50	16.50	21.00
		2014	22.00	26.00	175.50
		2013	22.00	22.00	70.40
		2012	5.00	5.00	19.43

Sumber Data : UPT Tanaman Pangan Holtikultura dan Perkebunan Kec.Akabiluru

**Tabel 5.1.8 Luas Tanam, Panen dan Produksi Tanaman Bahan Makanan Dirinci Menurut Jenis Tanaman**

No.	Jenis Tanaman	Tanam (Ha)	Panen (Ha)	Produksi (Ton)
(1)	(2)	(3)	(4)	(5)
1	Padi	4 280.00	4 144.00	20 916.00
2	Jagung	169.00	175.00	34.30
3	Ubi Kayu	311.00	287.00	213.00
4	Ubi Jalar	6.00	6.00	161.00
5	Kacang Tanah	5.00	5.00	10.50
6	Cabe	16.50	16.50	21.00

Sumber Data : UPT Tanaman Pangan Hortikultura dan Perkebunan Kec.Akabiluru

**Tabel 5.1.9 Rata-rata Upah Yang Diterima Buruh/Pekerja per Hari (Rp )  
Dirinci Menurut Jenis Pekerjaan dan Nagari**

No.	Nagari	Jenis Pekerjaan			
		Men- cangkul	Menanam	Menyiang	Memanen
(1)	(2)	(3)	(4)	(5)	(6)
1	Kt Tgh Batu Hampa	60 000	60 000	60 000	60 000
2	Batuhampar	60 000	60 000	60 000	60 000
3	Sariak Laweh	60 000	60 000	60 000	60 000
4	Sungai Balantik	60 000	60 000	60 000	60 000
5	Suayan	60 000	60 000	60 000	60 000
6	Pauah Sangik	60 000	60 000	60 000	60 000
7	Durian Gadang	60 000	60 000	60 000	60 000
	Rata-rata	60 000	60 000	60 000	60 000

Sumber Data :UPT Tanaman Pangan Hortikultura dan Perkebunan Kec.Akabiluru

**Tabel 5.2.1 Luas Arel dan Produksi Pinang Dirinci Menurut Nagari**

No.	Nagari	Luas Areal ( Ha )		Produksi ( Ton )	
		Produktif*	Belum Produktif		
(1)	(2)	(3)	(4)	(5)	
1	Kt Tgh Batu Hampa	-	3.00	1.20	
2	Batuhampar	-	3.00	1.20	
3	Sariak Laweh	-	3.00	1.20	
4	Sungai Balantik	-	3.00	1.20	
5	Suayan	-	3.00	1.20	
6	Pauah Sangik	-	3.00	1.20	
7	Durian Gadang	-	3.00	1.20	
Jumlah		2015	-	20.00	8.40
		2014	15.00	155.00	170.64
		2013	20.00	-	36.00
		2012	11.76	-	18.75

Sumber Data : UPT Tananaman Pangan, Hortikultura dan Perkebunan Kec. Akabiluru

Catatan : \*) Data per nagari tidak tersedia

**Tabel 5.2.2 Luas Arel dan Produksi Tembakau  
Dirinci Menurut Nagari**

No.	Nagari	Luas Areal ( Ha )		Produksi ( Ton )	
		Produktif*)	Belum Produktif		
(1)	(2)	(3)	(4)	(5)	
1	Kt Tgh Batu Hampa	-	-	-	
2	Batuhampar	-	10.00	0.60	
3	Sariak Laweh	-	20.00	0.60	
4	Sungai Balantik	-	1.00	0.60	
5	Suayan	-	5.00	0.60	
6	Pauah Sangik	-	-	-	
7	Durian Gadang	-	-	-	
Jumlah		2015	-	36.00	2.40
		2014	28.00	32.00	24.90
		2013	9.00	-	15.30
		2012	2.50	-	3.00

Sumber Data : UPT Tanaman Pangan < Holtikultura dan Perkebunan Kec.

Catatan : \*) Data per nagari tidak tersedia

**Tabel 5.2.3 Luas Arel dan Produksi Karet  
Dirinci Menurut Nagari**

No.	Nagari	Luas Areal ( Ha )		Produksi ( Ton ) *	
		Produktif *)	Belum Produktif		
(1)	(2)	(3)	(4)	(5)	
1	Kt Tgh Batu Hampa	-	-	-	
2	Batuhampar	9.00	3.00	-	
3	Sariak Laweh	20.00	5.00	-	
4	Sungai Balantik	10.00	5.00	-	
5	Suayan	8.00	3.00	-	
6	Pauah Sangik	70.00	90.00	-	
7	Durian Gadang	60.00	20.00	-	
Jumlah		2015	177	126.00	-
		2014	189	80.00	66.99
		2013	-	269.00	-
		2012	23.6	32.85	28.05

Sumber Data : UPT Tanaman Pangan, Hortikultura dan Perkebunan Kec. Akabiluru

Catatan : \*) Data per nagari tidak tersedia



**Tabel 5.2.4 Luas Arel dan Produksi Kelapa Dirinci Menurut Nagari**

No.	Nagari	Luas Areal ( Ha )		Produksi ( Ton ) *	
		Produktif	Belum Produktif		
(1)	(2)	(3)	(4)	(5)	
1	Kt Tgh Batu Hampa	*)	*)	*)	
2	Batuham par	*)	*)	*)	
3	Sariak Laweh	*)	*)	*)	
4	Sungai Balantik	*)	*)	*)	
5	Suayan	*)	*)	*)	
6	Pauah Sangik	*)	*)	*)	
7	Durian Gadang	*)	*)	*)	
Jumlah		2015	29.00	120.00	153.70
		2013	148.90	-	-
		2013	148.90	-	-
		2012	161.85	-	155.00

Sumber Data : UPT Tanaman Pangan, Hortikultura dan Perkebunan Kec. Akabiluru

Catatan : \*) Data per nagari tidak tersedia

**Tabel 5.2.5 Luas Arel dan Produksi Kulit Manis Dirinci Menurut Nagari**

No.	Nagari	Luas Areal ( Ha )		Produksi ( Ton )	
		Produktif	Belum Produktif		
(1)	(2)	(3)	(4)	(5)	
1	Kt Tgh Batu Hampa	*)	*)	*)	
2	Batuhampar	*)	*)	*)	
3	Sariak Laweh	*)	*)	*)	
4	Sungai Balantik	*)	*)	*)	
5	Suayan	*)	*)	*)	
6	Pauah Sangik	*)	*)	*)	
7	Durian Gadang	*)	*)	*)	
Jumlah		2015	35.00	61.00	40.70
		2014	35.00	61.00	54.50
		2013	119.50	-	289.00
		2012	7.85	-	32.25

Sumber Data : UPT Tanaman Pangan, Hortikultura dan Perkebunan Kec. Akabiluru

Catatan : \*) Data per nagari tidak tersedia

**Tabel 5.2.6 Luas Arel dan Produksi Kopi Dirinci Menurut Nagari**

No.	Nagari	Luas Areal ( Ha )		Produksi ( Ton )	
		Produktif	Belum Produktif		
(1)	(2)	(3)	(4)	(5)	
1	Kt Tgh Batu Hampa	*)	*)	*)	
2	Batuham par	*)	*)	*)	
3	Sariak Laweh	*)	*)	*)	
4	Sungai Balantik	*)	*)	*)	
5	Suayan	*)	*)	*)	
6	Pauah Sangik	*)	*)	*)	
7	Durian Gadang	*)	*)	*)	
Jumlah		2015	92.00	-	48.66
		2014	117.00	-	93,600.00
		2013	117.00	-	93,600.00
		2012	19.10	-	2.90

Sumber Data : UPT Tanaman Pangan, Hortikultura dan Perkebunan Kec. Akabiluru

Catatan : \*) Data per nagari tidak tersedia

**Tabel 5.2.7 Luas Arel dan Produksi Coklat Dirinci Menurut Nagari**

No.	Nagari	Luas Areal ( Ha )		Produksi ( Ton )	
		Produktif	Belum Produktif *)		
(1)	(2)	(3)	(4)	(5)	
1	Kt Tgh Batu Hampa	*)	*)	*)	
2	Batuhampar	*)	*)	*)	
3	Sariak Laweh	*)	*)	*)	
4	Sungai Balantik	*)	*)	*)	
5	Suayan	*)	*)	*)	
6	Pauah Sangik	*)	*)	*)	
7	Durian Gadang	*)	*)	*)	
Jumlah		2015	294.00	428.00	369.30
		2014	294.00	441.00	393.30
		2013	696.90	2.07	627.00
		2012	32.60	2.07	6.35

Sumber Data : UPT Tanaman Pangan Holtikultura dan Perkebunan Kec. Akabiluru  
 Catatan : \*) Data per nagari tidak tersedia

**Tabel 5.2.8 Luas Areal dan Produksi Tanaman Perkebunan  
Dirinci Menurut Jenis Tanaman**

No.	Jenis Tanaman	Luas Areal ( Ha )		Produksi ( T on )
		Produktif	Belum Produktif	
(1)	(2)	(3)	(4)	(5)
1	Pinang	-	20.00	8.40
2	Tembakau	-	36.00	2.40
3	Karet	177.00	126.00	-
4	Kelapa	29.00	120.00	153.7
5	Kulit Manis	35.00	61.00	40.7
6	Kopi	37.00	55.00	48.66
7	Coklat	294.00	428.00	369.30

Sumber Data : UPT Tanaman Pangan, Hortikultura dan Perkebunan Kec. Akabuluru

**Tabel 5.3.1 Populasi Ternak besar dan Kecil Dirinci Menurut Nagari**

No.	Nagari	Jenis Ternak				
		Kuda	Kerbau	Sapi	Kambing	
(1)	(2)	(3)	(4)	(5)	(6)	
1	Kt T gh Batu Hampa	3	115	260	566	
2	Batuhampar	2	131	121	423	
3	Sariak Laweh	--	790	765	680	
4	Sungai Balantik	--	154	255	281	
5	Suayan	--	370	243	312	
6	Pauah Sangik	--	178	247	167	
7	Durian Gadang	--	79	62	438	
	Jumlah	2015	5	1 817	1 953	2 867
		2014	5	1 756	2 282	2 238
		2013	5	1 486	2 145	1 531
		2012	3	1 358	2 018	1 290

Sumber Data : Dinas Peternakan Kabupaten Lima Puluh Kota

**Tabel 5.3.2 Populasi Unggas Dirinci Menurut Nagari**

No.	Nagari	Jenis Unggas				
		Ayam Buras	Ayam Petelur	Ayam Pedaging	Itik	
(1)	(2)	(3)	(4)	(5)	(6)	
1	Kt Tgh Batu Hampa	3 427	135 000	158 000	1 310	
2	Batuhampar	1 671	--	96 000	15 465	
3	Sariak Laweh	2 976	3 000	1 620 000	1 823	
4	Sungai Balantik	1 566	10 000	--	1 573	
5	Suayan	5 892	5 000	60 000	826	
6	Pauah Sangik	1 427	11 500	--	394	
7	Durian Gadang	467	--	180 000	755	
	Jumlah	2015	17 426	164 500	2 114 000	22 146
		2014	21 512	104 000	773 520	21 597
		2013	21 319	101 000	660 820	20 190
		2012	19 999	24 114	230 106	19 873

Sumber Data : Dinas Peternakan Kabupaten Lima Puluh Kota

**Tabel 5.3.3 Produksi Telur Menurut Jenis Unggas dan Nagari**

No.	Nagari	Produksi Telur ( Kg )		
		Ayam Ras	Ayam Buras	Itik
(1)	(2)	(3)	(4)	(5)
1	Kt Tgh Batu Hampa	1 040 850	2 195	7 192
2	Batuhampar	-	1 070	84 903
3	Sariak Laweh	23 130	1 906	10 008
4	Sungai Balantik	77 100	1 003	8 636
5	Suayan	38 550	3 774	4 535
6	Pauah Sangik	88 665	914	2 163
7	Durian Gadang	-	299	4 145
Jumlah		2015 1 268 295	11 161	121 582
		2014 1 268 295	20 128	121 582
		2013 778 710	13 655	110 843
		2012 397 584	-	2 100

Sumber Data : Dinas Peternakan Kabupaten Lima Puluh Kota



**Tabel 5.4.1 Luas Areal dan Produksi Budidaya Ikan Kolam Dirinci Menurut Nagari**

No.	Nagari	Luas Areal (Ha)	Produksi (ton)
(1)	(2)	(3)	(4)
1	Kt Tgh Batu Hampa	*)	*)
2	Batuhampar	*)	*)
3	Sariak Laweh	*)	*)
4	Sungai Balantik	*)	*)
5	Suayan	*)	*)
6	Pauah Sangik	*)	*)
7	Durian Gadang	*)	*)
Jumlah		2015	3 124.94
		2014	2 030.08
		2013	--
		2012	168.11

Sumber Data : Dinas Perikanan Kab.Lima Puluh Kota

Catatan : \*) Data per nagari tidak tersedia

## PERTANIAN

**Tabel 5.4.2 Luas Areal dan Produksi Budidaya Ikan Sawah Dirinci Menurut Nagari**

No.	Nagari	Luas Areal (Ha)	Produksi (ton)	
(1)	(2)	(3)	(4)	
1	Kt Tgh Batu Hampa	*)	*)	
2	Batuhampar	*)	*)	
3	Sariak Laweh*)	*)	*)	
4	Sungai Balantik*)	*)	*)	
5	Suayan*)	*)	*)	
6	Pauah Sangik*)	*)	*)	
7	Durian Gadang*)	*)	*)	
Jumlah		2015	240.00	645.81
		2014	264.00	1 002.00
		2013	41.67	21.90
		2012	87.90	46.00

Sumber Data : Dinas Perikanan Kab.Lima Puluh Kota

Catatan : \*) Data per nagari tidak tersedia

**Tabel 5.4.3 Luas Areal dan Produksi Penangkapan Ikan Perairan Umum Dirinci Menurut Nagari**

No.	Nagari	Luas Areal (Ha)	Produksi (ton)	
(1)	(2)	(3)	(4)	
1	Kt T gh Batu Hampa	*)	*)	
2	Batuham par	*)	*)	
3	Sariak Laweh	*)	*)	
4	Sungai Balantik	*)	*)	
5	Suayan	*)	*)	
6	Pauah Sangik	*)	*)	
7	Durian Gadang	*)	*)	
Jumlah		2015	66.00	271.21
		2014	66.00	9.33
		2013	7.12	6.21
		2012	7.12	6.21

Sumber Data : Dinas Perikanan Kab.Lima Puluh Kota

Catatan : \*) Data per nagari tidak tersedia

## PERTANIAN

**Tabel 5.4.4 Produksi Ikan Perairan Umum ( ton ) Menurut Jenis Ikan dan Nagari**

No.	Nagari	Mas	Mujair	Gurame	Lainnya	
(1)	(2)	(3)	(4)	(5)	(6)	
1	Kt T gh Batu Hampa	*)	*)	*)	*)	
2	Batuhampar	*)	*)	*)	*)	
3	Sariak Laweh	*)	*)	*)	*)	
4	Sungai Balantik	*)	*)	*)	*)	
5	Suayan	*)	*)	*)	*)	
6	Pauah Sangik	*)	*)	*)	*)	
7	Durian Gadang	*)	*)	*)	*)	
	Jumlah	2015	16	28	34	192.51
		2014	0.18	0.32	--	8.83
		2013	1.35	1.08	--	1.57
		2012	1.49	1.38	0.47	1.46

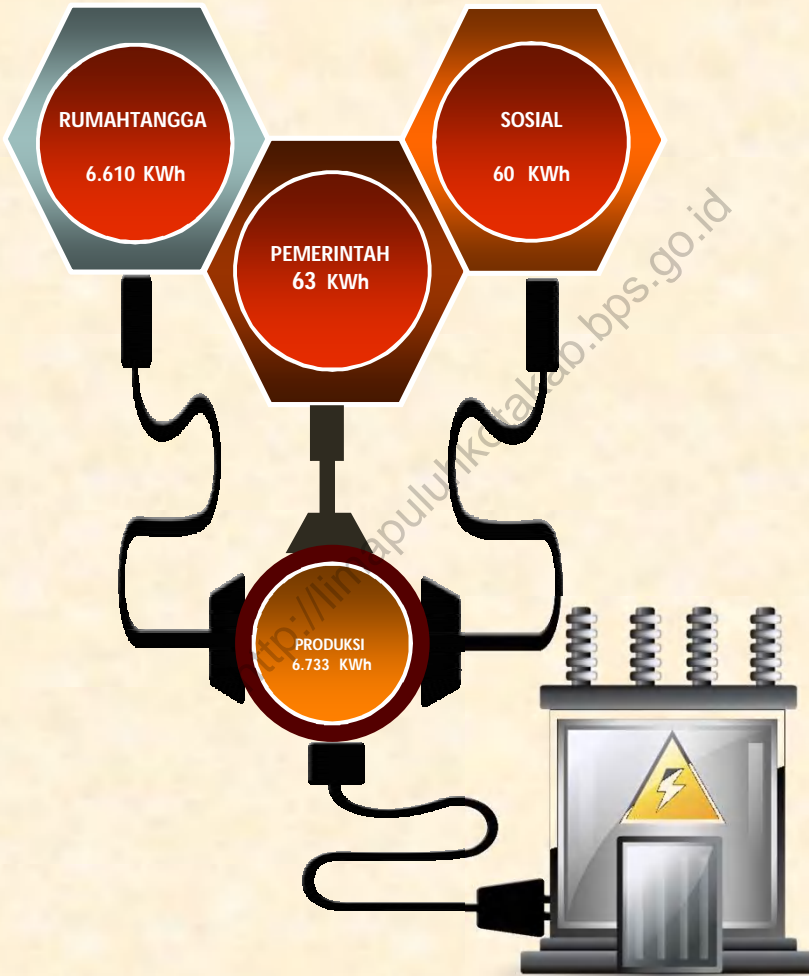
Sumber Data : Dinas Perikanan Kab.Lima Puluh Kota

Catatan : \*) Data per nagari tidak tersedia

# LISTRIK DAN AIR MINUM

# 6

## PELANGGAN PT PLN Kecamatan AKABILURU Menurut Jenis



Di Kecamatan Akabiluru sumber air minumnya terdiri dari PAM, pompa, sumur, mata air, sungai dan air hujan, sedangkan industry kecil di kecamatan Akabiluru pada tahun 2014 tidak mengalami perubahan dari tahunnya yaitu sebanyak 876 unit usaha.

### BAB VI

#### LISTRIK DAN AIR MINUM

Jumlah pelanggan Perusahaan Listrik Negara (PLN) pada tahun 2015 yaitu 6.733, ini terdiri dari 4 jenis pelanggan yaitu rumah tangga, pemerintah, sosial dan perusahaan. Jenis pelanggan terbanyak yaitu dirumah tangga sebesar 6.610 kemudian pada perusahaan sebesar 63.

Di Kecamatan Akabiluru sumber air minumnya terdiri dari PAM, pompa, sumur, mata air, sungai dan air hujan. Selama 2015 sumber air minum yang banyak digunakan Kecamatan Akabiluru yaitu Sumur sebanyak 6.673 buah. Jenis pelanggan air bersih di Kecamatan Akabiluru sebanyak 829, dengan jumlah pelanggan rumah tangga 782.

Jumlah industry kecil di kecamatan Akabiluru pada tahun 2015 yaitu sebanyak 876 unit usaha, sedangkan tenaga kerjanya sebanyak 1.192 orang . Sementara jumlah usaha galian di Kecamatan Akabiluru sebanyak 7 unit usaha dengan jumlah tenaga kerja sebanyak 50 orang.

<http://limapuluhkotakab.bps.go.id>

## LISTRİK DAN AIR MINUM

**Tabel 6.1 Jumlah Pelanggan Perusahaan Listrik Negara (PLN) Dirinci Menurut Jenis dan Nagari**

No.	Nagari	Jenis Pelanggan				Jumlah
		Rumah Tangga	Pemerintah	Sosial	Perusahaan	
(1)	(2)	(3)	(4)	(5)	(6)	(7)
1	K.T. Batu Hampa	1 904	27	10	--	1 941
2	Batuhampar	718	6	5	--	729
3	Sariak Laweh	1 450	13	25	--	1 488
4	Sungai Balantik	361	3	4	--	368
5	Suayan	1 502	8	10	--	1 520
6	Pauah Sangik	372	3	5	--	380
7	Durian Gadang	303	3	1	--	307
Jumlah 2015		6 610	63	60	-	6 733
2014		6 610	63	60	-	6 733
2013		6 597	63	60	-	6 416
2012		5 519	59	72	-	5 360

Sumber Data : PLN Kec. Akabuluru

Cat : Data tahun 2014



## LISTRİK DAN AIR MINUM

**Tabel 6.2 Jumlah Pelanggan Air Bersih Dirinci Menurut Jenis dan Nagari**

No.	Nagari	Jenis Pelanggan					Jumlah
		Rumah Tangga	Kran Umum	Sosial	Niaga		
(1)	(2)	(3)	(4)	(5)	(6)	(7)	
1	K.T. Batu Hampa	714	-	5	15	734	
2	Batuhampar	68	2	1	--	71	
3	Sariak Laweh	--	2	8	--	10	
4	Sungai Balantik	--	--	3	--	3	
5	Suayan	--	--	--	--	--	
6	Pauah Sangik	--	2	--	--	2	
7	Durian Gadang	--	2	7	--	9	
Jumlah 2015		782	8	24	15	829	
2014		782	8	24	15	829	
2013		775	8	24	15	800	
2012		727	6	6	15	750	

Sumber Data : PDAM Kec. Akabiluru

Cat : Data tahun 2014

## LISTRİK DAN AIR MINUM

**Tabel 6.3 Jumlah Rumahtangga Menurut Sumber Air Minum / Masak dan Nagari**

No.	Nagari	Sumber Air Minum / Masak				Jumlah
		PDAM	Sumur / Perigi	Mata Air	Sungai	
(1)	(2)	(3)	(4)	(5)	(6)	(7)
1	K.T. Batu Hampa	2 160	360	400	-	2 920
2	Batuhampar	302	3 148	50		3 500
3	Sariak Laweh	500	2 450	150	-	3 000
4	Sungai Balantik	-	-	1 304	-	1 304
5	Suayan	-	700	3 000	-	3 700
6	Pauah Sangik	1 200	15	20	15	1 250
7	Durian Gadang	1 450	-	50	-	1 500
Jumlah 2015		5 612	6 673	4 974	15	17 174
2014		782	3 216	1 592	731	6 253
2013		775	3 216	1 592	731	6 246
2012		750	3 688	1 519	445	6 402

Sumber Data : Wali Nagari se Kec. Akabiluru

## LISTRİK DAN AIR MINUM

**Tabel 6.4 Jumlah Industri Kecil dan Tenaga Kerja  
Dirinci Menurut Nagari**

No.	Nagari	Unit Usaha	Tenaga Kerja
(1)	(2)	(3)	(4)
1	K.T. Batu Hampa	800	950
2	Batuhampar	6	45
3	Sariak Laweh	20	45
4	Sungai Balantik	5	15
5	Suayan	25	50
6	Pauah Sangik	4	7
7	Durian Gadang	16	80
	Jumlah 2015	876	1 192

Sumber Data : Wali Nagari se Kec. Akabiluru

Cat : Data tahun 2014

## LISTRİK DAN AIR MINUM

**Tabel 6.5 Jumlah Usaha Galian Dirinci Menurut Jenis dan Nagari**

No.	Nagari	Unit Usaha	Tenaga Kerja
(1)	(2)	(3)	(4)
1	K.T. Batu Hampa	--	--
2	Batuhampar	1	5
3	Sariak Laweh	5	30
4	Sungai Balantik	1	15
5	Suayan	--	--
6	Pauah Sangik	--	--
7	Durian Gadang	--	--
	Jumlah 2015	7	50

*Sumber Data : Wali Nagari se Kec. Akabiluru*

Cat : Data tahun 2014

<http://limapuluhkotakab.bps.go.id>

# LEMBAGA KEUANGAN DAN HARGA-HARGA

7

## LEMBAGA KEUANGAN KECAMATAN AKABILURU

**BANK UMUM**  
1 Unit



**BPR**  
1 Unit



**KUD**  
1 Unit



**Koperasi Simpan Pinjam**  
2 Unit

Pada Tahun 2015 Lembaga Keuangan di Kecamatan Akabiluru pada Koperasi Lainnya sebanyak 5 Unit

## BAB VII

### LEMBAGA KEUANGAN DAN HARGA-HARGA

Kecamatan Akabiluru pada tahun 2015 mengalami peningkatan, pada jumlah dana alokasi umum nagari sebesar 1.328.021.285 sedangkan tahun 2014 sebesar 1.048.830.542. Sementara itu banyaknya lembaga keuangan yaitu Bank Umum, BPR, KUD, Koperasi Simpan Pinjam dan Koperasi lainnya.

Sesuai dengan arah pembangunan yang dilaksanakan oleh pemerintah, yaitu meningkatkan usaha yang berbasis kerakyatan dalam hal ini adalah usaha yang berbentuk koperasi. Pada tahun 2015 jumlah koperasi yang ada di Kecamatan Akabiluru yaitu sebanyak 2 unit dengan jumlah anggotanya 126 orang. Koperasi tersebut dibagi menjadi 2 golongan, yaitu KUD dan Non-KUD.

Harga-harga bahan makanan yang dibayar konsumen selama tahun 2015 memiliki rata-rata sebesar Rp.11.00/Kg pada beras Sijunjung, beras ketan putih sebesar Rp.12.000/Kg. Bahan makanan yang termahal yaitu daging sapi sebesar Rp.110.000/Kg, harga daging sapi ini meningkat dari tahun 2014 sebesar Rp.100.000/Kg

<http://limapuluhkotakab.bps.go.id>



**Tabel 7.1.1 Jumlah Dana Alokasi Umum Nagari  
Dirinci Menurut Nagari**

	Nagari	DAUN		
		Rutin	Pember- dayaan	Jumlah
	(1)	(2)		
1	Kt T gh Batu Hampa	159 000 000	46 889 562	205 889 562
2	Batuhampar	148 800 000	55 265 782	204 065 782
3	Sariak Laweh	178 800 000	41 699 573	220 499 573
4	Sungai Balantik	118 200 000	31 924 191	150 124 191
5	Suayan	138 600 000	59 166 239	197 766 239
6	Pauah Sangik	118 200 000	32 925 400	151 125 400
7	Durian Gadang	146 400 000	52 150 538	198 550 538
	Jumlah	2015 1008 000 000	320 021 285	1328 021 285

Sumber Data : Wali Nagari se Kecamatan Akabiluru

**Tabel 7.1.2 Banyaknya Lembaga Keuangan  
Dirinci Menurut Jenis dan Nagari**

No.	Nagari	Jenis Lembaga Keuangan				
		Bank Umum	BPR	KUD	Kop. Simpan Pinjam	Kop. Lainnya
(1)	(2)	(3)	(4)	(5)	(6)	(7)
1	Kt T gh Batu Hampa	1	1	1	--	3
2	Batuhampar	--	--	--	--	--
3	Sariak Laweh	--	--	--	1	1
4	Sungai Balantik	--	--	--	--	--
5	Suayan	--	--	--	--	1
6	Puah Sangik	--	--	--	--	--
7	Durian Gadang	--	--	--	1	--
Jumlah 2015		1	1	1	2	5

Sumber Data : Wali Nagari se Kecamatan Akabiluru

Catatan : \*) Data tahun 2014

**Tabel 7.1.3 Jumlah Koperasi dan Anggota Dirinci Menurut Jenis dan Nagari**

No.	Nagari	Jenis Koperasi			
		KUD		Non KUD	
		Unit	Anggota	Unit	Anggota
(1)	(2)	(3)	(4)	(5)	(6)
1	Kt Tgh Batu Hampa	1	126	1	728
2	Batuhampar	--	--	--	--
3	Sariak Laweh	--	--	1	130
4	Sungai Balantik	--	--	--	--
5	Suayan	--	--	1	23
6	Pauah Sangik	--	--	--	--
7	Durian Gadang	--	--	--	--
Jumlah 2015		2	126	9	881

Sumber Data : Wali Nagari se Kecamatan Akabiluru

Catatan : \*) Data tahun 2014

**Tabel 7.2.1 Rata-Rata Harga Bahan Makanan yang Dibayar Konsumen Dirinci Menurut Jenis Bahan Makanan dan Nagari**

No.	Nagari	Beras ( Rp /Kg )			
		Sijunjung	Mundam	Ketan Putih	Sokan
(1)	(2)	(3)	(4)	(5)	(6)
1	Kt Tgh Batu Hampa	11 000	10 500	12 000	--
2	Batuhampar	11 000	10 500	12 000	--
3	Sariak Laweh	11 000	10 500	12 000	--
4	Sungai Balantik	11 000	10 500	12 000	--
5	Suayan	11 000	10 500	12 000	--
6	Pauah Sangik	11 000	10 500	12 000	--
7	Durian Gadang	11 000	10 500	12 000	--
	Rata-rata	11 000	10 500	12 000	--

*Berlanjut .....*

## LEMBAGA KEUANGAN DAN HARGA - HARGA

*Lanjutan Tabel 7.2.1*

No.	Nagari	Jagung (Rp/Kg)	Tepung (Rp/Kg)	Mie Instan (Rp/Bks)	Minyak Goreng (Rp/Kg)
(1)	(2)	(7)	(8)	(9)	(10)
1	Kt Tgh Batu Hampa	3 200	9 000	2 500	11 000
2	Batuhampar	3 200	9 000	2 500	11 000
3	Sariak Laweh	3 200	9 000	2 500	11 000
4	Sungai Balantik	3 200	9 000	2 500	11 000
5	Suayan	3 200	9 000	2 500	11 000
6	Pauah Sangik	3 200	9 000	2 500	11 000
7	Durian Gadang	--	9 000	2 500	11 000
Rata-rata		6 400	9 000	2 500	11 000

*Berlanjut .....*

## LEMBAGA KEUANGAN DAN HARGA - HARGA

**Lanjutan Tabel 7.2.1**

No.	Nagari	Daging Sapi (Rp/Kg)	Ikan Kaleng (Rp/Klg)	Ikan Kering (Rp/Kg)	
				Teri	Sepat
(1)	(2)	(11)	(12)	(13)	(14)
1	Kt Tgh Batu Hampa	110 000	24 000	80 000	80 000
2	Batuhampar	110 000	24 000	80 000	80 000
3	Sariak Laweh	110 000	24 000	80 000	80 000
4	Sungai Balantik	110 000	24 000	80 000	80 000
5	Suayan	110 000	24 000	80 000	80 000
6	Pauah Sangik	110 000	24 000	80 000	80 000
7	Durian Gadang	110 000	24 000	80 000	80 000
Rata-rata		110 000	24 000	80 000	80 000

*Berlanjut .....*

Lanjutan Tabel 7.2.1

No.	Nagari	Ayam Hidup (Rp/Kg)		Susu Kental (Rp/Klg)	
		Kampung	Ras	Indomilk	Bendera
(1)	(2)	(15)	(16)	(17)	(18)
1	Kt Tgh Batu Hampa	32 000	30 000	10 000	10 000
2	Batuhampar	32 000	30 000	10 000	10 000
3	Sariak Laweh	32 000	30 000	10 000	10 000
4	Sungai Balantik	32 000	30 000	10 000	10 000
5	Suayan	32 000	30 000	10 000	10 000
6	Pauah Sangik	32 000	30 000	10 000	10 000
7	Durian Gadang	32 000	30 000	10 000	10 000
	Rata-rata	32 000	30 000	10 000	10 000

Berlanjut .....

Lanjutan Tabel 7.2.1

No.	Nagari	Telur (Rp/Butir)		
		Ayam Kampung	Ayam Ras	Itik
(1)	(2)	(19)	(20)	(21)
1	Kt Tgh Batu Hampa	2 500	1 200	2 500
2	Batuhampar	2 500	1 200	2 500
3	Sariak Laweh	2 500	1 200	2 500
4	Sungai Balantik	2 500	1 200	2 500
5	Suayan	2 500	1 200	2 500
6	Pauah Sangik	2 500	1 200	2 500
7	Durian Gadang	2 500	1 200	2 500
Rata-rata		2 500	1 200	2 500

Sumber Data : Pedagang Pasar Nagari se Kecamatan Akabiluru



# DATA

MENCERDASKAN BANGSA

<http://limapuluhkota.bps.go.id>

