

# **Kecamatan**

## **UJAN MAS DALAM ANGKA**

# **2017**



***BADAN PUSAT STATISTIK  
KABUPATEN KEPAHIANG***

# **Kecamatan**

UJAN MAS DALAM ANGKA

# 2017



# **Kecamatan Ujan Mas Dalam Angka 2017**

**ISBN:** 978-602-6877-47-5

**No. Publikasi :** 17080.1710

**Katalog:** 1102001.1708070

**Ukuran Buku:** 14,8 cm x 21 cm

**Jumlah Halaman:** xiv + 63 halaman/*pages*

**Naskah:**

Badan Pusat Statistik Kabupaten Kepahiang

**Gambar Cover oleh:**

Badan Pusat Statistik Kabupaten Kepahiang

**Diterbitkan oleh:**

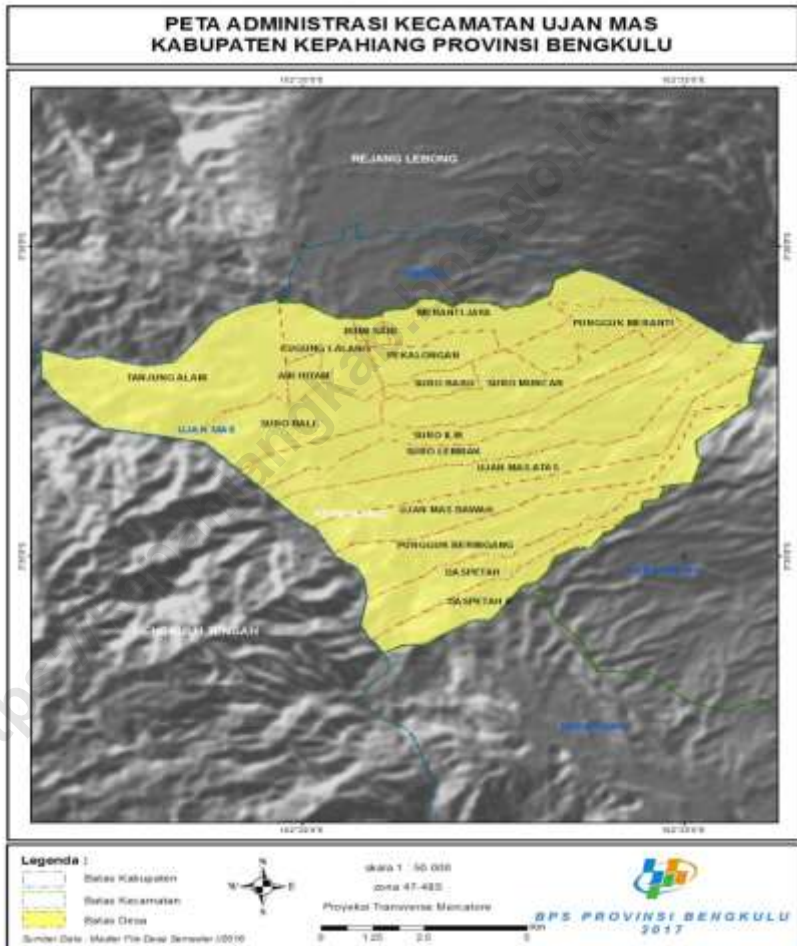
© BPS Kabupaten Kepahiang

**Dicetak oleh:**

Toko Percetakan Merdeka, PO

**Dilarang mengumumkan, mendistribusikan, mengomunikasikan, dan/atau  
menggandakan sebagian atau seluruh isi buku ini untuk tujuan komersial tanpa izin  
tertulis dari Badan Pusat Statistik**

# PETA WILAYAH KECAMATAN UJAN MAS





**Kepala BPS Kabupaten KEPAHANG**



**Yulian Efendi, SE**





## KATA PENGANTAR

Kecamatan Ujan Mas Dalam Angka 2017 merupakan publikasi tahunan yang diterbitkan oleh BPS Kabupaten Kepahiang. Publikasi ini dapat terwujud berkat kerja sama dan bantuan dari berbagai pihak baik instansi pemerintah maupun swasta. Kepada semua pihak yang telah memberikan bantuan disampaikan penghargaan dan terima kasih yang sebesar-besarnya.

Disadari bahwa publikasi ini belum sepenuhnya memenuhi harapan pihak pemakai data khususnya para perencana, namun diharapkan dapat membantu melengkapi penyusunan rencana pembangunan di Kabupaten Kepahiang.

Untuk perbaikan publikasi ini, tanggapan dan saran yang bersifat konstruktif dari para pemakai sangat diharapkan.

Kepahiang, September 2017

Kepala BPS

Kabupaten Kepahiang

Yulian Efendi, SE



# DAFTAR ISI

halaman

Peta Wilayah Kecamatan Ujan Mas .....	iii
Kepala BPS Kabupaten Kepahiang.....	v
Kata Pengantar .....	vii
Daftar Isi .....	viii
Daftar Tabel.....	ix
Daftar Gambar.....	xiii
Penjelasan Umum .....	xiv
1 Geografi .....	1
2 Pemerintahan .....	8
3 Kependudukan.....	15
4 Sosial.....	<b>Error! Bookmark not defined.</b>
4.1 Pendidikan.....	28
4.2 Kesehatan .....	31
4.3 Agama.....	36
5 Pertanian .....	39
5.1 Tanaman Pangan .....	46
5.2 Hortikultura .....	50
5.3 Perkebunan .....	51
5.4 Peternakan .....	52
5.5 Perikanan.....	54
6 Transportasi.....	55
7 Keuangan Daerah dan Harga .....	63

## DAFTAR TABEL

halaman

<b>1</b>	<b>GEOGRAFI</b>	
1.1	Jarak Antara Desa/Kelurahan dengan Ibukota Kecamatan Ujan Mas (km), 2016.....	6
1.2	Letak Geografis Desa/Kelurahan di Kecamatan Ujan Mas, 2016 .....	7
<b>2</b>	<b>PEMERINTAHAN</b>	
2.1	Klasifikasi Desa/Kelurahan di Kecamatan Ujan Mas, 2016.....	12
2.2	Status Desa/Kelurahan di Kecamatan Ujan Mas, 2016 .....	13
<b>3</b>	<b>KEPENDUDUKAN</b>	
3.1	Jumlah Penduduk dan Rasio Jenis Kelamin di Kecamatan Ujan Mas, 2009-2016 .....	21
3.2	Banyaknya Rumah Tangga, Penduduk, dan Rata-rata Jumlah Anggota Rumah Tangga di Kecamatan Ujan Mas, 2009-2016.....	22
<b>4</b>	<b>SOSIAL</b>	
<b>4.1</b>	<b>PENDIDIKAN</b>	
4.1.1	Jumlah Sekolah Berdasarkan Status di Kecamatan Ujan Mas, 2016 ...	28
4.1.2	Jumlah Murid Berdasarkan Status di Kecamatan Ujan Mas, 2016 .....	29
4.1.3	Jumlah Guru Berdasarkan Status di Kecamatan Ujan Mas, 2016.....	30
<b>4.2</b>	<b>KESEHATAN</b>	
4.2.1	Jumlah Fasilitas Kesehatan di Kecamatan Ujan Mas, 2016 .....	31
4.2.2	Jumlah Tenaga Kesehatan di Kecamatan Ujan Mas, 2016 .....	32
4.2.3	Jumlah Peserta KB Baru Menurut Alat yang Digunakan di Kecamatan Ujan Mas, 2016.....	33
4.2.4	Jumlah Peserta KB Aktif Menurut Alat yang Digunakan di Kecamatan Ujan Mas , 2016 .....	34
4.2.5	Jumlah Pasangan Usia Subur (PUS), Peserta KB Aktif dan Persentase Peserta KB Aktif Terhadap PUS di Kecamatan Ujan Mas, 2016.....	35
<b>4.3</b>	<b>AGAMA</b>	

4.3.1	Jumlah Tempat Peribadatan di Kecamatan Ujan Mas, 2016.....	36
4.3.2	Banyaknya Hewan Kurban Menurut Jenis di Kecamatan Ujan Mas, 2016.....	37

<https://kepahiangkab.bps.go.id>

<b>5</b>	<b>PERTANIAN</b>	
<b>5.1</b>	<b>TANAMAN PANGAN</b>	
5.1.1	Luas Lahan Sawah Menurut Jenis Pengairan di Kecamatan Ujan mas (hektar), 2016.....	46
5.1.2	Luas Lahan Tegal/Kebun, Ladang/Huma, dan Lahan yang Sementara Tidak Diusahakan di Kecamatan Ujan Mas (hektar), 2016.....	47
5.1.3	Luas Panen Padi Sawah dan Padi Ladang di Kecamatan Ujan Mas (hektar), 2016.....	48
5.1.4	Luas Panen Jagung, Kedelai, Kacang Tanah, Kacang Hijau, Ubi Kayu, Ubi Jalar di Kecamatan Ujan Mas (hektar) 2016.....	49
<b>5.2</b>	<b>HORTIKULTURA</b>	
5.2.1	Produksi Buah-buahan Menurut Jenis Buah di Kecamatan Ujan Mas, 2016.....	50
<b>5.3</b>	<b>PERKEBUNAN</b>	
5.3.1	Luas Tanaman, Produksi dan Jumlah Petani Perkebunan Menurut Jenis Tanaman di Kecamatan Ujan Mas, 2016.....	51
<b>5.4</b>	<b>PETERNAKAN</b>	
5.4.1	Populasi Ternak Menurut Jenis Ternak di Kecamatan Ujan Mas (ekor), 2016.....	52
5.4.2	Populasi Unggas Menurut Jenis Unggas di Kecamatan Ujan Mas, 2016.....	53

<b>5.5</b>	<b>PERIKANAN</b>	
5.5.1	Luas Area Produksi, Produksi, Nilai dan Jumlah Rumah Tangga Perikanan Tangkap dan Darat Menurut Jenisnya di Kecamatan Ujan Mas, 2016 .....	54
<b>6</b>	<b>TRANSPORTASI</b>	
6.1	Panjang Jalan Kabupaten Jenis Permukaan Jalan di Kecamatan Ujan Mas (km), 2016 .....	60
6.2	Panjang Jalan Kabupaten Kondisi Jalan di Kecamatan Ujan Mas (km), 2016 .....	61
<b>7</b>	<b>KEUANGAN DAERAH DAN HARGA</b>	
7.1	Banyaknya Objek dan Realisasi Pajak Bumi dan Bangunan (PBB) di Kecamatan Ujan Mas, 2016.....	67
7.2	Jumlah Koperasi Menurut Jenis Koperasi di Kecamatan Ujan Mas, 2016.....	68
7.3	Banyaknya Anggotadan Volume Usaha Koperasi di Kecamatan Ujan Mas, 2016 .....	69

## DAFTAR GAMBAR/*LIST OF FIGURES*

halaman  
*page*

1	Luas Wilayah Menurut Desa di Kecamatan Ujan Mas (km <sup>2</sup> ), 2016.....	<b>Error!</b> <b>Bookmark not defined.</b>
2	Klasifikasi Desa/Kelurahan di Kecamatan Ujan Mas, 2016 .....	11
3	Jumlah Penduduk di Kecamatan Ujan Mas, 2009-2016.....	20
4	Jumlah Sekolah Menurut Jenjang Pendidikan di Kecamatan Ujan Mas, 2013/2014 - 2014/2016 .....	27
5	Jumlah Peserta KB Aktif Menurut Alat yang Dlgunakan di Kecamatan Ujan Mas, 2016 .....	27
6	Populasi Ternak di Kecamatan Ujan Mas (ekor), 2011-2016 .....	45
7	Panjang Jalan Kabupaten Menurut Jenis Permukaan Jalan di Kecamatan Ujan Mas, (km), 2014-2016.....	59
8	Banyaknya Objek Pajak Bumi dan Bangunan (PBB) di Kecamatan Ujan Mas, 2014-2016 .....	66
9	Banyaknya Anggota Koperasi di Kecamatan Ujan Mas, 2014-2016.....	66

## PENJELASAN UMUM

Tanda-tanda, satuan-satuan, dan lain-lainnya yang digunakan dalam publikasi ini adalah sebagai berikut:

### 1. TANDA-TANDA

Data tidak tersedia	:	...
Tidak ada atau nol	:	—
Data dapat diabaikan	:	0
Tanda decimal	:	,
Data tidak dapat ditampilkan	:	NA
Angka perkiraan	:	e
Angka sementara	:	x
Angka sangat sementara	:	xx
Angka diperbaiki	:	r

### 2. SATUAN

barel	:	158,99 liter/ <i>litres</i> = $1/6,2898 \text{ m}^3$
hektar (ha)	:	10 000 $\text{m}^2$
kilometer (km)	:	1 000 meter/ <i>meters</i> (m)
knot	:	1,8523 km/jam (km/hour)
kuintal	:	100 kg
KWh	:	1 000 Watt <i>hour</i>
MWh	:	1 000 KWh
liter (untuk beras)	:	0,80 kg
ons	:	28,31 gram/ <i>grams</i>
ton	:	1 000 kg

Satuan lain: buah, dus, butir, helai/lembar, kaleng, batang, pulsa, ton kilometer (ton-km), jam, menit, persen (%).

Perbedaan angka di belakang koma disebabkan oleh pembulatan angka.

**BAB**  
Chapter

**GEOGRAFI**  
*Geography*

**1**

<https://kepahiangkab.bps.go.id>





**PENJELASAN TEKNIS**

1. Berdasarkan posisi geografisnya, Kecamatan Ujan Mas memiliki batas-batas: Utara – Kecamatan Merigi ; Selatan – Kecamatan KEPAHANG; Barat – Kabupaten Bengkulu Tengah; Timur - Kecamatan Curup Selatan Kabupaten Rejang Lebong.
  
2. Kecamatan Ujan Mas terdiri dari 16 desa, 1 Kelurahan yaitu:
  - Desa Daspetah II
  - Desa Daspetah
  - Desa Pungguk Beringang
  - Desa Ujan Mas Bawah
  - Kelurahan Ujan Mas Atas
  - Desa Suro Lembak
  - Desa Suro ILir
  - Desa Suro Muncar
  - Desa Suro Baru
  - Desa Pekalongan
  - Desa Pungguk Meranti
  - Desa Bumi Sari
  - Desa Meranti Jaya
  - Desa Cugung Lalang
  - Desa Suro Bali
  - Desa Air Hitam
  - Desa Tanjung Alam

**ULASAN**

Kecamatan Ujan Mas terletak di bagian barat Kabupaten Bengkulu Tengah, ibukota Kabupaten Kepahiang. Luas wilayah Kecamatan Ujan Mas mencapai lebih kurang 9.308 hektar. Ibukota Kecamatan Ujan Mas terletak di Kelurahan Ujan Mas Atas dan terdiri dari 16 desa dan 1 Kelurahan.

Secara geografis, Kecamatan Ujan Mas di sebelah utara berbatasan dengan Kecamatan Merigi, di sebelah selatan berbatasan Kecamatan Kepahiang, di sebelah barat berbatasan Kabupaten Bengkulu Tengah dan di sebelah timur berbatasan dengan Kecamatan Curup Selatan Kabupaten Rejang Lebong.

Kecamatan Ujan Mas keadaan topografinya berbukit-bukit dan banyak lereng bukit dengan ketinggian berkisar antara 600-700 m diatas permukaan laut.

**Tabel 1.1** Jarak Antara Desa/Kelurahan dengan Ibukota Kecamatan Ujan Mas (km), 2016

Desa/Kelurahan	Jarak
(1)	(2)
1. Daspetah	3,4
2. Ujan Mas Bawah	1,5
3. Ujan Mas Atas	0,4
4. Suro Lembak	1,5
5. Suro Ilir	2
6. Suro Muncar	2,6
7. Suro Baru	3,5
8. Pekalongan	4,6
9. Pungguk Meranti	5,2
10. Bumi Sari	6,2
11. Cugung Lalang	6,9
12. Suro Bali	7,3
13. Tanjung Alam	7,4
14. Pungguk Beringang	3,3
15. Meranti Jaya	6
16. Air Hitam	7,2
17. Daspetah II	3,5

Sumber: Kecamatan Ujan Mas

**Tabel 1.2** Letak Geografis Desa/Kelurahan di Kecamatan Ujan Mas, 2016  
**Table**

Desa/Keluraha	Tepi Pantai	Bukan Tepi Pantai
(1)	(2)	(3)
1. Daspetah	-	√
2. Ujan Mas Bawah	-	√
3. Ujan Mas Atas	-	√
4. Suro Lembak	-	√
5. Suro Ilir	-	√
6. Suro Muncar	-	√
7. Suro Baru	-	√
8. Pekalongan	-	√
9. Pungguk Meranti	-	√
10. Bumi Sari	-	√
11. Cugung Lalang	-	√
12. Suro Bali	-	√
13. Tanjung Alam	-	√
14. Pungguk Beringang	-	√
15. Meranti Jaya	-	√
16. Air Hitam	-	√
17. Daspetah II	-	√

Sumber: Kecamatan Ujan Mas

**BAB**  
Chapter

**PEMERINTAHAN**  
*Government*

**2**



free  
vector  
.com

<https://kepahiangkab.bps.go.id>



**PENJELASAN TEKNIS**

1. Desa swadaya adalah suatu wilayah pedesaan yang hampir seluruh masyarakatnya mampu memenuhi kebutuhannya dengan cara mengadakan sendiri. Ciri-ciri desa swadaya adalah daerahnya terisolir dengan daerah lainnya.
2. Desa swakarsa adalah suatu wilayah pedesaan yang sudah bisa memenuhi kebutuhannya sendiri dan kelebihan produksi sudah mulai dijual ke daerah-daerah lainnya. Ciri-ciri desa swakarsa adalah adanya pengaruh dari luar sehingga mengakibatkan perubahan pola pikir.
3. Desa definitif adalah wilayah yang secara administratif di bawah kecamatan yang dipimpin oleh Kepala Desa.
4. Desa persiapan adalah desa baru di dalam wilayah desa sebagai hasil pemekaran yang akan ditingkatkan menjadi desa definitif.



**ULASAN**

Kecamatan Ujan Mas terdiri dari 16 desa dan 1 Kelurahan yang terbagi menjadi 16 desa swadaya. Seluruh desa di Kecamatan Ujan Mas berstatus sebagai desa definitif.

<https://kepahiangkab.bps.go.id>

**Gambar 1** Klasifikasi Desa/Kelurahan di Kecamatan Ujan Mas, 2016  
*Picture*



**Tabel 2.1** Klasifikasi Desa/Kelurahan di Kecamatan Ujan Mas, 2016

Desa/Kelurahan	Klasifikasi
(1)	(2)
1. Daspetah	swadaya
2. Ujan Mas Bawah	Swadaya
3. Ujan Mas Atas	Swadaya
4. Suro Lembak	Swadaya
5. Suro Ilir	Swadaya
6. Suro Muncar	Swadaya
7. Suro Baru	Swadaya
8. Pekalongan	Swadaya
9. Pungguk Meranti	Swadaya
10. Bumi Sari	Swadaya
11. Cugung Lalang	Swadaya
12. Suro Bali	Swadaya
13. Tanjung Alam	Swadaya
14. Pungguk Beringang	Swadaya
15. Meranti Jaya	Swadaya
16. Air Hitam	Swadaya
17. Daspetah II	Swadaya

Sumber/Source: Badan Pemberdayaan Masyarakat dan Pemerintah Desa (BPMPD) Kabupaten Kepahiang

**Tabel 2.2 Status Desa/Kelurahan di Kecamatan Ujan Mas, 2016**

Desa/Kelurahan	Definitif	Persiapan
(1)	(2)	(3)
1. Daspetah	√	-
2. Ujan Mas Bawah	√	-
3. Ujan Mas Atas	√	-
4. Suro Lembak	√	-
5. Suro Ilir	√	-
6. Suro Muncar	√	-
7. Suro Baru	√	-
8. Pekalongan	√	-
9. Pungguk Meranti	√	-
10. Bumi Sari	√	-
11. Cugung Lalang	√	-
12. Suro Bali	√	-
13. Tanjung Alam	√	-
14. Pungguk Beringang	√	-
15. Meranti Jaya	√	-
16. Air Hitam	√	-
17. Daspetah II	√	-

Sumber/Source: Pemerintah Kabupaten Kepahiang



**BAB**  
Chapter

**KEPENDUDUKAN**  
*Population*

**3**

<https://kepahiangkab.bps.go.id>



## PENJELASAN TEKNIS

1. Sumber utama data kependudukan adalah sensus penduduk yang dilaksanakan setiap sepuluh tahun sekali. Sensus penduduk telah dilaksanakan sebanyak enam kali sejak Indonesia merdeka, yaitu tahun 1961, 1971, 1980, 1990, 2000, dan 2010. Di dalam sensus penduduk, pencacahan dilakukan terhadap seluruh penduduk yang berdomisili di wilayah teritorial Indonesia termasuk warga negara asing kecuali anggota korps diplomatik negara sahabat beserta keluarganya. Metode pengumpulan data dalam sensus dilakukan dengan wawancara antara petugas sensus dengan responden dan juga melalui *e-census*. Pencatatan penduduk menggunakan konsep usual residence, yaitu konsep di mana penduduk biasa bertempat tinggal. Bagi penduduk yang bertempat tinggal tetap dicacah di mana mereka biasa tinggal, sedangkan untuk penduduk yang tidak bertempat tinggal tetap dicacah di tempat di mana mereka ditemukan petugas sensus pada malam 'Hari Sensus'. Termasuk penduduk yang tidak bertempat tinggal tetap adalah tuna wisma, awak kapal berbendera Indonesia, penghuni perahu/rumah apung, masyarakat terpencil/terasing, dan pengungsi. Bagi mereka yang mempunyai tempat tinggal tetap dan sedang bepergian ke luar wilayah lebih dari enam bulan, tidak dicacah di tempat tinggalnya, tetapi dicacah di tempat tujuannya. Untuk tahun yang tidak dilaksanakan sensus penduduk, data kependudukan diperoleh dari hasil proyeksi penduduk. Proyeksi penduduk merupakan suatu perhitungan ilmiah yang didasarkan pada asumsi dari komponen-komponen perubahan penduduk, yaitu kelahiran, kematian, dan migrasi. Proyeksi penduduk Indonesia 2010–2035 menggunakan data dasar penduduk hasil SP2010.
2. **Penduduk Indonesia** adalah semua orang yang berdomisili di wilayah teritorial Indonesia selama 6 bulan atau lebih dan atau mereka yang berdomisili kurang dari 6 bulan tetapi bertujuan menetap.
3. **Laju pertumbuhan penduduk** adalah angka yang menunjukkan persentase penambahan penduduk dalam jangka waktu tertentu.
4. **Kepadatan penduduk** adalah rasio banyaknya penduduk per kilometer persegi.
5. **Rasio jenis kelamin** adalah perbandingan antara penduduk laki-laki dan penduduk perempuan pada suatu wilayah dan waktu tertentu. Biasanya dinyatakan dengan banyaknya penduduk laki-laki untuk 100 penduduk perempuan.



<https://kepahiangkab.bps.go.id>

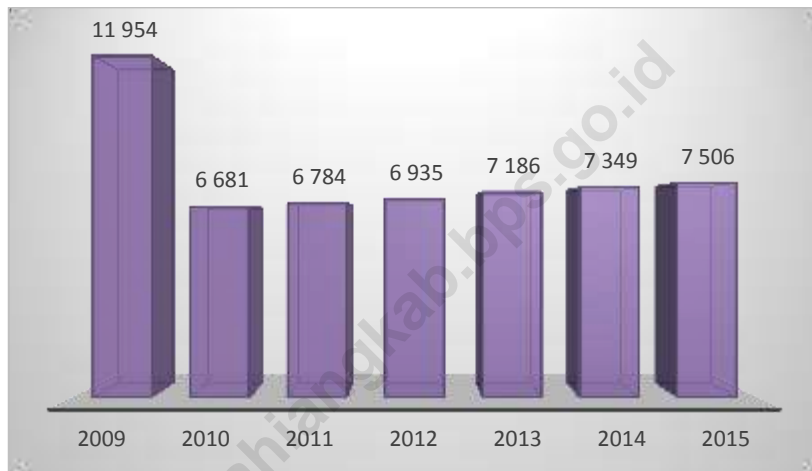
**ULASAN**

Penduduk Kecamatan Ujan Mas pada tahun 2016 mencapai 20.001 jiwa, sedangkan pada tahun 2014 mencapai 19.801 jiwa. Rasio jenis kelamin penduduk Kecamatan Ujan Mas pada tahun 2016 sebesar 102. Hal ini menunjukkan bahwa setiap 100 penduduk perempuan terdapat 102 penduduk laki-laki.

<https://kepahiangkab.bps.go.id>

## KEPENDUDUKAN

**Gambar 2** Jumlah Penduduk di Kecamatan Ujan Mas, 2009-2016



**Tabel 3.1 Jumlah Penduduk dan Rasio Jenis Kelamin di Kecamatan Ujan Mas, 2009-2016**

TahunYear	Jenis Kelamin/Sex			Rasio Jenis Kelamin Sex Ratio
	Laki-Laki Male	Perempuan Female	Jumlah Total	
(1)	(2)	(3)	(4)	(5)
2009 <sup>1)</sup>	9.167	9.759	18.926	93,93
2010	9.773	9.496	19.270	102
2011	9.979	9.579	19.558	104
2012	9.851	9.544	19.395	103
2013	9.970	9.732	19.702	102
2014	10.026	9.775	19.801	102
2015	10.081	9.830	19.911	102
2016	10.123	9.878	20.001	102

Sumber/Source: Proyeksi Penduduk Indonesia 2010–2035/Indonesia Population Projection 2010–2035

KEPENDUDUKAN

**Tabel 3.2 Banyaknya Rumah Tangga, Penduduk, dan Rata-rata Jumlah Anggota Rumah Tangga di Kecamatan Ujan Mas, 2009-2016**

<i>TahunYear</i>	<i>Rumah TanggaHousehold</i>	<i>PendudukPopulation</i>	<i>Rata-rata Anggota Rumah Tangga Average Member of Household</i>
(1)	(2)	(3)	(4)
2009 <sup>*)</sup>	3 535	11 954	3,3 <sup>*)</sup>
2010	1 774	6 681	3,7
2011	1 794	6 784	3,8
2012	...	6 935	...
2013	...	7 186	...
2014	...	7 349	...
2016	...	7 506	...

Sumber/Source: Proyeksi Penduduk Indonesia 2010–2035

**BAB**  
Chapter

**SOSIAL**  
*Social* **4**

epahiangkab.bps.go.id



<https://kepahiangkab.bps.go.id>

**PENJELASAN TEKNIS**

1. **Rumah Sakit** adalah tempat pemeriksaan dan perawatan kesehatan, biasanya berada di bawah pengawasan dokter/tenaga medis, yang melayani penderita yang sakit untuk berobat rawat jalan atau rawat inap.
2. **Puskesmas (Pusat Kesehatan Masyarakat)** adalah unit pelaksana teknis dinas kesehatan kabupaten/ kota yang mempunyai fungsi utama sebagai penyelenggara pelayanan kesehatan tingkat pertama. Wilayah kerja puskesmas maksimal adalah satu kecamatan dan untuk dapat menjangkau wilayah kerjanya, puskesmas mempunyai jaringan pelayanan yang meliputi unit Puskesmas Pembantu (Pustu), unit Puskesmas Keliling (Puskel), dan unit bidan desa/komunitas (Peraturan Menteri Kesehatan RI No. 75 Tahun 2014 Tentang Pusat Kesehatan Masyarakat).



### ULASAN

Keadaan sosial penduduk Kecamatan Ujan Mas digambarkan dalam beberapa variabel antara lain pendidikan, kesehatan dan keluarga berencana, serta agama.

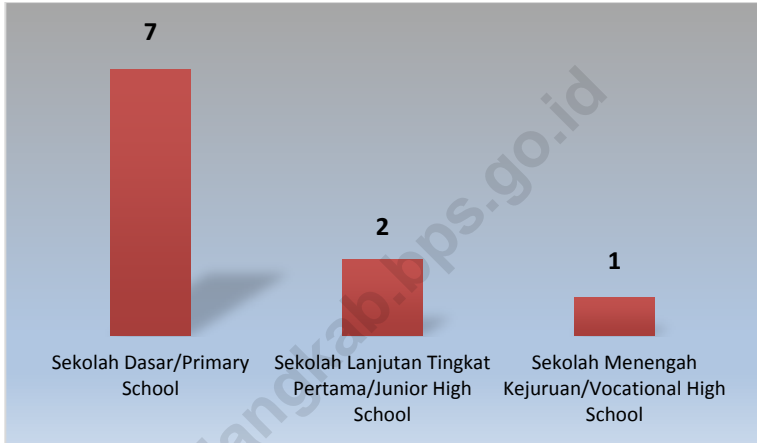
Dalam bidang pendidikan, pada tahun 2016 di Kecamatan Ujan Mas memiliki gedung sekolah negeri sebanyak 10 yang terdiri dari gedung Sekolah Dasar (SD), gedung Sekolah Menengah Pertama (SMP), gedung Sekolah Menengah Atas (SMA), dan Bangunan Sekolah Menengah Kejuruan (SMK).

Fasilitas kesehatan merupakan salah satu tolak ukur dalam pencapaian pelaksanaan pembangunan di Kecamatan Ujan Mas. Pada tahun 2016 terdapat dua buah puskesmas di wilayah Kecamatan Ujan Mas. Sedangkan fasilitas kesehatan lainnya yakni puskesmas pembantu dan poskesdes sebanyak 2 dan 6.

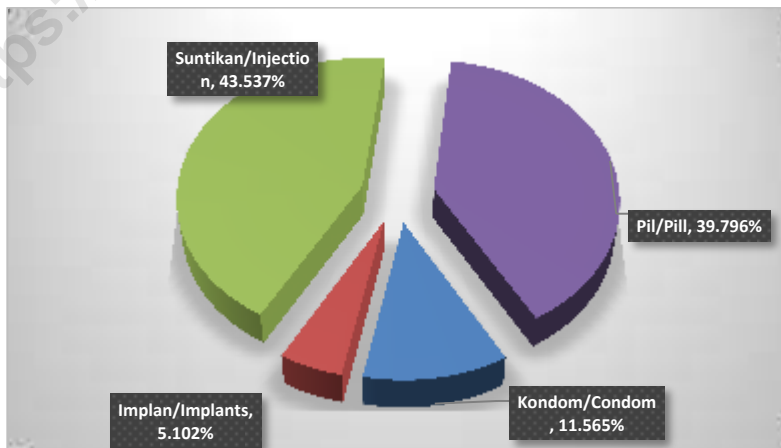
Di bidang Keluarga Berencana (KB), berdasarkan data dari BPPKB Kabupaten Kepahiang menunjukkan bahwa jumlah peserta KB aktif atau akseptor aktif di Kecamatan Ujan Mas mengalami peningkatan dibanding tahun 2014. Pada tahun 2016 jumlah akseptor aktif di Kabupaten Kepahiang sebanyak 1.098 pasangan. Akseptor aktif di Kecamatan Pematang Tiga umumnya lebih banyak menggunakan alat kontrasepsi suntik dan pil, dimana proporsinya masing-masing mencapai 43,54 persen dan 39,80 persen.

Jumlah masjid yang terdapat di Kecamatan Ujan Mas sebanyak 12 buah masjid.

**Gambar 3** Jumlah Sekolah Menurut Jenjang Pendidikan di Kecamatan Ujan Mas, 2013/2014 - 2014/2016



**Gambar 4** Jumlah Peserta KB Aktif Menurut Alat yang Digunakan di Kecamatan Ujan Mas, 2016



## KEPENDUDUKAN

### 4.1 PENDIDIKAN/*EDUCATION*

**Tabel 4.1.1 Jumlah Sekolah Berdasarkan Status di Kecamatan Ujan Mas, 2016**

	<b>TingkatanLevel</b>	<b>Negeri General</b>	<b>Swasta Private</b>
	(1)	(2)	(3)
1.	Taman Kanak-Kanak <i>Kindergarten</i>	-	-
2.	Sekolah Dasar <i>Elementary School</i>	12	-
3.	Sekolah Lanjutan Tingkat Pertama <i>Junior High School</i>	3	-
4.	Sekolah Menengah Atas <i>Senior High School</i>	1	-
5.	Sekolah Menengah Kejuruan <i>Vocational Senior High School</i>	1	-

Sumber/Source: Dinas Pendidikan dan Kebudayaan Kabupaten Kepahiang/*Education and Culture Department of Kepahiang Regency*

**Tabel 4.1.2 Jumlah Murid Berdasarkan Status di Kecamatan Ujan Mas, 2016**

	<b>TingkatanLevel</b>	<b>Negeri General</b>	<b>Swasta Private</b>
	(1)	(2)	(3)
1.	Taman Kanak-Kanak <i>Kindergarten</i>	-	-
2.	Sekolah Dasar <i>Elementary School</i>	2.184	-
3.	Sekolah Lanjutan Tingkat Pertama <i>Junior High School</i>	797	-
4.	Sekolah Menengah Atas <i>Senior High School</i>	115	-
5.	Sekolah Menengah Kejuruan <i>Vocational Senior High School</i>	470	-

Sumber/Source: Dinas Pendidikan dan Kebudayaan Kabupaten Kepahiang/Education and Culture Department of Kepahiang Regency

KEPENDUDUKAN

**Tabel 4.1.3 Jumlah Guru Berdasarkan Status di Kecamatan Ujan Mas, 2016**

	<b>TingkatanLevel</b>	<b>NegeriGeneral</b>	<b>Swasta Private</b>
	(1)	(2)	(3)
1.	Taman Kanak-Kanak <i>Kindergarten</i>	-	-
2.	Sekolah Dasar <i>Elementary School</i>	143	-
3.	Sekolah Lanjutan Tingkat Pertama <i>Junior High School</i>	59	-
4.	Sekolah Menengah Atas <i>Senior High School</i>	16	-
5.	Sekolah Menengah Kejuruan <i>Vocational Senior High School</i>	39	-

Sumber/Source: Dinas Pendidikan dan Kebudayaan Kabupaten Kepahiang/Education and Culture Department of Kepahiang Regency

## 4.2 KESEHATAN/*HEALTH*

**Tabel 4.2.1 Jumlah Fasilitas Kesehatan di Kecamatan Ujan Mas, 2016**

<b>Fasilitas Kesehatan</b> <i>Health Facilities</i>		<b>Jumlah</b> <i>Total</i>
(1)		(2)
1.	Rumah Sakit	-
2.	Puskesmas	2
3.	Puskesmas Pembantu	5
4.	Puskesmas Keliling	-
5.	Posyandu	17
6.	Poskesdes	17

Sumber/*Source*: Dinas Kesehatan Kabupaten Kepahiang

## KEPENDUDUKAN

**Tabel 4.2.2 Jumlah Tenaga Kesehatan di Kecamatan Ujan Mas, 2016**

<b>Fasilitas Kesehatan</b> <i>Health Facilities</i>	<b>Jumlah</b> <i>Total</i>
(1)	(2)
1. Dokter Spesialis	-
2. Dokter Umum	-
3. Dokter Gigi	-
4. Keperawatan Umum	24
5. Keperawatan Gigi	1
6. Bidan	17

Sumber/*Source*: Dinas Kesehatan Kabupaten Kepahiang

**Tabel 4.2.3 Jumlah Peserta KB Baru Menurut Alat yang Digunakan di Kecamatan Ujan Mas, 2016**

Jenis Alat Kontrasepsi		Jumlah Peserta
(1)		(2)
1.	IUD	329
2.	MOW	-
3.	MOP	-
4.	Kondom/ <i>Condom</i>	373
5.	Implan/ <i>Implants</i>	1.061
6.	Suntikan/ <i>Injection</i>	1.387
7.	Pil/ <i>Pill</i>	864

Sumber/Source: Badan Pemberdayaan Perempuan dan Keluarga Berencana (BPPKB) Kabupaten Kepahiang



## KEPENDUDUKAN

**Tabel 4.2.4 Jumlah Peserta KB Aktif Menurut Alat yang Digunakan di Kecamatan Ujan Mas, 2016**

Jenis Alat Kontrasepsi		Jumlah Peserta
(1)		(2)
1.	IUD	109
2.	MOW	25
3.	MOP	5
4.	Kondom	151
5.	Implan	436
6.	Suntikan	2.019
7.	Pil	501

Sumber/Source: Badan Pemberdayaan Perempuan dan Keluarga Berencana (BPPKB) Kabupaten Kepahiang

**Tabel 4.2.5 Jumlah Pasangan Usia Subur (PUS), Peserta KB Aktif dan Persentase Peserta KB Aktif Terhadap PUSdi Kecamatan Ujan Mas, 2016**

Jenis Alat Kontrasepsi		Jumlah Peserta
(1)		(2)
1.	Pasangan Usia Subur (PUS)	3626
2.	Peserta KB Aktif	2746
3.	Persentase Terhadap PUS (%)	132

Sumber/Source:Badan Pemberdayaan Perempuan dan Keluarga Berencana (BPPKB) Kabupaten Kepahiang

## KEPENDUDUKAN

### 4.3 AGAMA

**Tabel 4.3.1 Jumlah Tempat Peribadatan di Kecamatan Seberang Musi, 2016**

Tempat Peribadatan		Jumlah
(1)		(2)
1.	Masjid	21
2.	Gereja Protestan	-
3.	Gereja Katolik	-
4.	Pura	1
5.	Vihara	2

Sumber/Source: Kantor Kementerian Agama Kabupaten Kepahiang

**Tabe 4.3.2 Banyaknya Hewan Kurban Menurut Jenis di Kecamatan Ujan Mas, 2016**

Tempat Peribadatan	Jumlah
(1)	(2)
1. Sapi/ <i>Cow</i>	46
2. Kerbau/ <i>Buffalo</i>	-
3. Kambing/ <i>Goat</i>	36

Sumber/*Source*: Kantor Kementerian Agama Kabupaten Kepahiang

<https://kepahiangkab.bps.go.id>

**BAB**  
Chapter

**PERTANIAN**  
**Agriculture**

**5**

<https://kepahiangkab.bps.go.id>



## PENJELASAN TEKNIS

1. **Lahan sawah** adalah lahan pertanian yang berpetak-petak dan dibatasi oleh pematang (galengan), saluran untuk menahan/ menyalurkan air, yang biasanya ditanami padi sawah tanpa memandang dari mana diperoleh atau status lahan tersebut. Lahan yang dimaksud termasuk lahan yang terdaftar di Pajak Bumi Bangunan, luran Pembangunan Daerah, lahan bengkok, lahan serobotan, lahan rawa yang ditanami padi dan lahan bekas tanaman tahunan yang telah dijadikan sawah, baik yang ditanami padi, palawija atau tanaman semusim lainnya.
2. **Tegal/Kebun** adalah lahan pertanian bukan sawah (lahan kering) yang ditanami tanaman semusim atau tahunan dan terpisah dengan halaman sekitar rumah serta penggunaannya tidak berpindah pindah.
3. **Ladang/Huma** adalah lahan pertanian bukan sawah (lahan kering) yang biasanya ditanami tanaman semusim dan penggunaannya hanya semusim atau dua musim, kemudian akan ditinggalkan bila sudah tidak subur lagi (berpindah-pindah). Kemungkinan lahan ini beberapa tahun kemudian akan dikerjakan kembali jika sudah subur.
4. **Lahan yang sementara tidak diusahakan** adalah lahan yang biasanya diusahakan tetapi untuk sementara (lebih dari 1 (satu) tahun tetapi kurang dari atau sama dengan 2 (dua) tahun) tidak diusahakan, termasuk lahan sawah yang tidak diusahakan selama lebih dari 2 (dua) tahun.
5. Data pokok tanaman pangan yang dikumpulkan adalah luas panen dan produktivitas (hasil per hektar). Produksi tanaman pangan merupakan hasil perkalian antara luas panen dengan produktivitas. Pengumpulan data luas panen dilakukan setiap bulan dengan pendekatan area kecamatan di seluruh wilayah Indonesia. Pengumpulan data produktivitas dilakukan melalui pengukuran langsung pada plot ubinan berukuran  $2\frac{1}{2}$  m x  $2\frac{1}{2}$  m. Pengumpulan data produktivitas dilakukan setiap subround (empat bulanan) pada waktu panen petani.
6. Data produksi padi dan palawija yang disajikan adalah dalam kualitas: gabah kering giling (padi), pipilan kering (jagung), biji kering (kedelai dan kacang tanah), dan umbi basah



## PERTANIAN

(ubi kayu dan ubi jalar).

### 7. **Tanaman sayuran dan buah-buahan semusim**

**Tanaman sayuran semusim** adalah tanaman sumber vitamin, garam mineral dan lain-lain yang dikonsumsi dari bagian tanaman yang berupa daun, bunga, buah, dan umbinya, yang berumur kurang dari satu tahun.

**Tanaman buah-buahan semusim** adalah tanaman sumber vitamin, garam mineral, dan lain-lain yang dikonsumsi dari bagian tanaman yang berupa buah, berumur kurang dari satu tahun, tidak berbentuk pohon/rumpuntetapi menjalar dan berbatang lunak.

### 15. **Tanaman buah-buahan dan sayuran tahunan**

**Tanaman buah-buahan tahunan** adalah tanaman sumber vitamin, garam mineral, dan lain-lain yang dikonsumsi dari bagian tanaman yang berupa buah dan merupakan tanaman tahunan.

**Tanaman sayuran tahunan** adalah tanaman sumber vitamin, garam mineral, dan lain-lain yang dikonsumsi dari bagian tanaman yang berupa daun dan atau buah yang berumur lebih dari satu tahun.

### 16. **Luas panen tanaman hortikultura** adalah luas tanaman sayuran, buah-buahan, biofarmaka, dan tanaman hias yang diambil hasilnya/dipanen pada periode pelaporan.

### 17. **Luas panen untuk tanaman sayuran** adalah luas tanaman yang dipanen sekaligus/habis/dibongkar dan luas tanaman yang dipanen berkali-kali (lebih dari satu kali)/belum habis.

**Tanaman yang dipanen sekaligus/ habis/dibongkar** adalah tanaman yang sehabis panen langsung dibongkar/dicabut, terdiri dari bawang merah, bawang putih, bawang daun, kentang, kol/kubis, kembang kol, petsai/sawi, wortel, lobak, dan kacang merah.

**Tanaman yang dipanen berkali-kali (lebih dari satu kali)/belum habis** adalah tanaman yang pemanenannya lebih dari satu kali dan biasanya dibongkar apabila panen terakhir sudah tidak memadai lagi, terdiri dari: kacang panjang, cabe besar, cabe rawit, jamur, tomat, terung, buncis, ketimun, labu siam, kangkung, bayam, melon, semangka, dan blewah.

### 18. **Produksi hortikultura** adalah hasil menurut bentuk produk dari setiap tanaman sayuran, buah-buahan, biofarmaka dan tanaman hias yang diambil berdasarkan luas yang dipanen/tanaman yang menghasilkan pada bulan/triwulan laporan.

19. Penghitungan luas tanaman perkebunan besar adalah pada keadaan akhir tahun dan tidak termasuk yang luasnya kurang dari 5 hektar.
20. Bentuk produksi perkebunan adalah; karet kering (karet), daun kering (teh dan tembakau), biji kering (kopi dan coklat), kulit kering (kayu manis dan kina), serat kering (rami), bunga kering (cengkeh), refined sugar (tebu dari perkebunan besar), gula mangkok (tebu dari perkebunan rakyat), ekivalen kopra (kopra), biji dan bunga (pala) serta minyak daun (sereh).
21. Rumah Tangga Perikanan Tangkap adalah rumah tangga yang melakukan kegiatan penangkapan ikan/binatang air lainnya/tanaman air dengan tujuan sebagian/seluruh hasilnya untuk dijual.
22. Rumah Tangga Perikanan Budidaya adalah rumah tangga yang melakukan kegiatan budidaya ikan/binatang air lainnya/tanaman air dengan tujuan sebagian/seluruh hasilnya untuk dijual.

### ULASAN

Pada tahun 2016, luas panen padi sawah di Kecamatan Ujan Mas mencapai 2522 hektar, sedangkan padi ladang 75 hektar. Sedangkan luas panen untuk komoditi palawija sebesar 112 hektar.

Selain tanaman padi dan palawija, Kecamatan Seberang Musi juga mempunyai keragaman produksi tanaman hortikultura. Pada tahun 2016, terdapat 13 komoditi tanaman buah-buahan. Total produksi buah-buahan sebesar 15.618 kwintal.

Komoditi perkebunan yang dihasilkan di Kecamatan Ujan Mas antara lain kelapa sawit, karet, kopi arabika, dan lain-lain. Pada tahun 2016, karet, kelapa, kelapa sawit, kopi, lada, kakao merupakan komoditas unggulan dengan produksi masing2 adalah 4,90 ton, 22,30 ton, 10 ton, 1448 ton, 103,50 ton, 200 ton.

Hewan ternak dibagi dalam dua kelompok yaitu ternak besar dan ternak kecil serta unggas. Hewan yang masuk kategori ternak besar adalah sapi potong dan kerbau. Sedangkan hewan yang masuk kategori ternak kecil dan unggas adalah kambing, domba, babi, itik, ayam ras, dan ayam kampung. Secara umum, populasi ternak besar mengalami peningkatan dari tahun sebelumnya. Tahun 2016 populasi sapi potong sebanyak 147 ekor dan kerbau 7 ekor. Sedangkan populasi ternak kecil dan unggas masing-masing adalah 616 ekor dan 8 ekor.

**Gambar 5** Populasi Ternak di Kecamatan Ujan Mas (ekor), 2011-2016

## PERTANIAN

### 5.1 TANAMAN PANGAN

**Tabel 5.1.1 Luas Lahan Sawah Menurut Jenis Pengairan di Kecamatan Ujan Mas (hektar), 2016**

Jenis Pengairan		Luas Lahan Sawah
(1)		(2)
1.	Irigasi	1167
2.	Non Irigasi	110
<b>Jumlah/Total</b>		<b>1277</b>

Sumber/Source: Laporan Statistik Pertanian Tanaman Pangan, Penggunaan Lahan

**Tabel 5.1.2 Luas Lahan Tegal/Kebun, Ladang/Huma, dan Lahan yang Sementara Tidak Diusahakan di Kecamatan Ujan Mas (hektar), 2016**

Jenis Pengairan		Luas Lahan
(1)		(2)
1.	Tegal (Kebun)	815
2.	Ladang (Huma)	807
3.	Sementara Tidak Diusahakan	13

Sumber/Source: Laporan Statistik Pertanian Tanaman Pangan, Penggunaan Lahan

## PERTANIAN

**Tabel 5.1.3 Luas Panen Padi Sawah dan Padi Ladang di Kecamatan Ujan Mas (hektar), 2016**

Jenis Padi		Luas Panen
(1)		(2)
1.	Padi Sawah	2522
2.	Padi Ladang	75

Sumber/Source: Laporan Statistik Pertanian Tanaman Pangan

**Tabel 5.1.4 Luas Panen Jagung, Kedelai, Kacang Tanah, Kacang Hijau, Ubi Kayu, Ubi Jalar di Kecamatan Ujan Mas (hektar), 2016**

Jenis Palawija		Luas Panen
(1)		(2)
1.	Jagung	25
2.	Kedelai	67
3.	Kacang Tanah	7
4.	Kacang Hijau	-
5.	Ubi Kayu	6
6.	Ubi Jalar	7

Sumber/Source: Laporan Statistik Pertanian Tanaman Pangan, Penggunaan Lahan



## PERTANIAN

### 5.2 HORTIKULTURA

**Tabel 5.2.1 Produksi Buah-buahan Menurut Jenis Buah di Kecamatan Ujan Mas, 2016**

<b>Jenis Sayuran</b> <i>Kind of Plant</i>		<b>Produksi (kwintal)</b> <i>Production (kuintal)</i>
(1)		(2)
1.	Alpukat	-
2.	Mangga	-
3.	Rambutan	-
4.	Duku	-
5.	Jeruk	1.342
6.	Durian	71
7.	Sawo	-
8.	Sirsak	-
9.	Pepaya	12025
10.	Nanas	-
11.	Jambu Biji	-
12.	Salak	640
13.	Pisang	15400
14.	Belimbing	-
15.	Jambu Air	-
16.	Nangka	-
17.	Jeruk Siam	-
18.	Manggis	-
19.	Sukun	-

Sumber/*Source*: Dinas Pertanian Melalui Survei Pertanian Hortikultura

## 5.3 PERKEBUNAN

**Tabel 5.3.1 Luas Tanaman, Produksi dan Jumlah Petani Perkebunan Menurut Jenis Tanaman di Kecamatan Ujan Mas,2016**

Jenis Tanaman	Luas Tanaman (hektar)			Produksi (ton)	Jumah Petani
	TBM <sup>1</sup>	TM <sup>2</sup>	TTM/TR <sup>3</sup>		
(1)	(2)	(3)	(4)	(5)	(6)
1. Karet	10	-	-	4,90	30
2. Kopi Robusta	-	-	-	-	100
3. Kopi Arabika	2293	-	-	-	390
4. Kelapa Dalam	28	-	-	22,30	350
5. Kelapa Sawit	6	-	-	10	672
6. Kakao	226,50	-	-	200	155
7. Lada	115	-	-	12	31
8. Kayu Manis	-	-	-	-	-
9. Kapuk	-	-	-	-	-
10. Pinang	-	-	-	-	-
11. Aren	-	-	-	-	-
12. Pala	-	-	-	-	-
13. Kemiri	-	-	-	-	-

Sumber/Source: Dinas Pertanian, Perkebunan dan Peternakan Kabupaten Kepahiang

## PERTANIAN

### 5.4 PETERNAKAN

**Tabel 5.4.1 Populasi Ternak Menurut Jenis Ternak di Kecamatan Ujan Mas (ekor), 2016**

Jenis Ternak		Populasi (ekor)
(1)		(2)
1.	Sapi Potong	147
2.	Kerbau	7
3.	Kambing	616
4.	Domba	-
5.	Babi	8

Sumber/Source: Dinas Pertanian, Perkebunan dan Peternakan Kabupaten Kepahiang

**Tabel 5.4.2 Populasi Unggas Menurut Jenis Unggas di Kecamatan Ujan Mas, 2016**

Jenis Unggas		Populasi (ekor)
(1)		(2)
1.	Ayam Kampung	25.437
2.	Ayam Petelur	-
3.	Ayam Pedaging	-
5.	Itik/Itik Manila	2.443

Sumber/Source: Dinas Pertanian, Perkebunan dan Peternakan Kabupaten Kepahiang

## PERTANIAN

### 5.5 PERIKANAN

**Tabel 5.5.1 Luas Area Produksi, Produksi, Nilaidan Jumlah Rumah Tangga Perikanan Tangkap dan Darat Menurut Jenisnya di Kecamatan Ujan Mas, 2016**

<b>JenisType</b>	<b>Area Produksi (ha)</b>	<b>Produksi (ton)</b>	<b>Nilai (000 Rp.)</b>	<b>Jumlah Rumah</b>
(1)	(2)	(3)	(4)	(5)
1. Perairan Umum	12,00	3,45	79,350	200
2. Kolam	35,00	40	920,000	65
3. Tebat Teknis	-	-	-	-
4. Perikanan Sawah	-	-	-	-
5. Tambak	-	-	-	-

Sumber/Source: Dinas Kelautan dan Perikanan Kabupaten Kepahiang

**BAB**  
Chapter

**TRANSPORTASI**  
*Transportation*

**6**

<https://kepahiangkab.bps.go.id>



**PENJELASAN TEKNIS**

1. Data pengangkutan dan komunikasi meliputi:
  - a. Panjang jalan
  - b. Angkutan darat
  - c. Angkutan laut
  - d. Angkutan udara
  - e. Pos dan telekomunikasi

<https://kepahiangkab.bps.go.id>

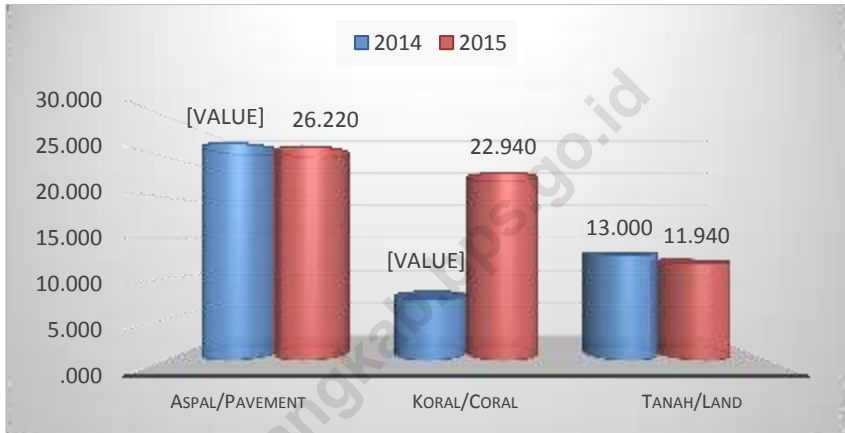


### ULASAN

Pembangunan dan peningkatan fasilitas transportasi seperti jalan dan jembatan penting demi memudahkan hubungan komunikasi dan proses mobilisasi penduduk antar daerah dalam menunjang kelancaran distribusi barang dan jasa sehingga berdampak pada peningkatan pertumbuhan ekonomi, utamanya untuk daerah-daerah sulit terjangkau dan terisolir.

Pada tahun 2016, panjang jalan kabupaten di Kecamatan Ujan Mas adalah sepanjang 63,10 km. Sebesar 41,55 persen atau 26,22 km merupakan jalan aspal, 39,52 persen atau 24,94 km merupakan jalan koral (kerikil), dan 18,93 persen atau 11,94 km merupakan jalan tanah. Dari panjang jalan tersebut 26,62 persen kondisinya baik dan yang lainnya beraneka kondisi jalan.

**Gambar 6** Panjang Jalan Kabupaten Menurut Jenis Permukaan Jalan di Kecamatan Ujan Mas, (km), 2014-2016  
*Picture*



## TRANSPORTASI

**Tabel 6.1 Panjang Jalan Kabupaten Jenis Permukaan Jalan di Kecamatan Ujan Mas (km), 2016**

Jenis Permukaan Jalan	Panjang (km)
(1)	(2)
1. Aspal/Pavement	26,22
2. Koral (Kerikil)/Coral (Gravel)	22,94
3. Tanah/Land	11,94
4. Lainnya/Other	-

Sumber/Source: Dinas Pekerjaan Umum (PU) Kabupaten Kepahiang/Department of Public Works of Kepahiang Regency

**Tabel 6.2 Panjang Jalan Kabupaten Kondisi Jalan di Kecamatan Ujan Mas (km), 2016**

Jenis Permukaan Jalan <i>Type of Road Surface</i>		Panjang (km) <i>Length (km)</i>
(1)		(2)
1.	Baik/ <i>Good</i>	16,80
2.	Sedang/ <i>Moderat</i>	8,47
3.	Rusak/ <i>Damaged</i>	15,10
4.	Rusak Berat/ <i>Severaly Damaged</i>	22,73

Sumber/*Source*: Dinas Pekerjaan Umum (PU) Kabupaten Kepahiang/*Department of Public Works of Kepahiang Regency*



**BAB**  
Chapter

**KEUANGAN DAN HARGA-HARGA**

*Finance and Prices*

**7**

<https://kepahiangkab.bps.go.id>



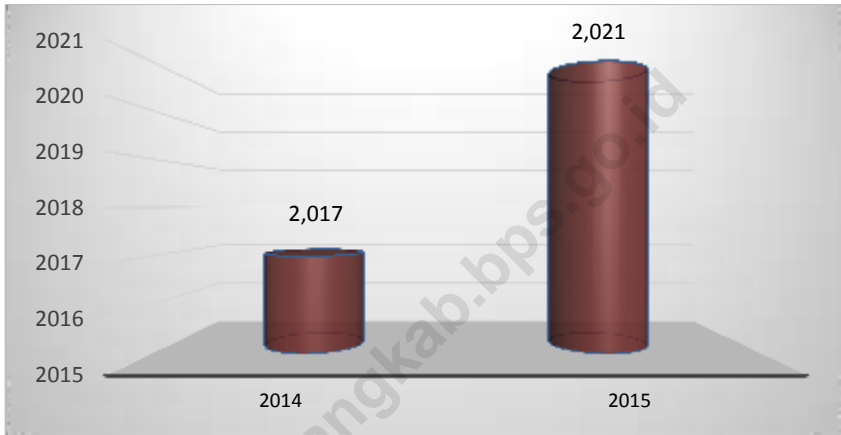
### ULASAN

Pada tahun 2016, banyaknya objek pajak bumi dan bangunan di Kecamatan Ujan Mas mengalami kenaikan dibandingkan tahun 2014 yaitu sebesar 7.184 orang. Realisasi pajak bumi dan bangunan Kecamatan Ujan Mas pada tahun 2016 yaitu sebesar 201.488.757 rupiah.

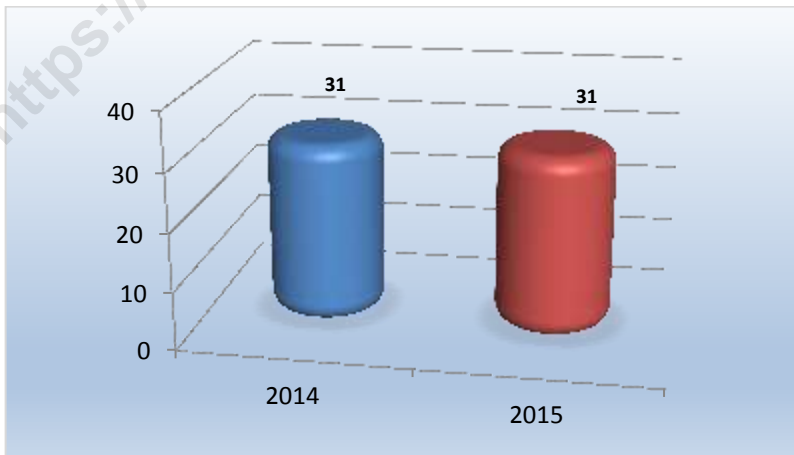
<https://kepahiangkab.bps.go.id>



**Gambar 7 Banyaknya Objek Pajak Bumi dan Bangunan (PBB) di Kecamatan Ujan Mas, 2014-2016**



**Gambar 8 Banyaknya Anggota Koperasi di Kecamatan Ujan Mas, 2014-2016**



**Tabel 7.1 Banyaknya Objek dan Realisasi Pajak Bumi dan Bangunan (PBB) di Kecamatan Ujan Mas, 2016**

Uraian <i>Description</i>	Jumlah <i>Total</i>
(1)	(2)
Objek PBB/ <i>Property Tax Payers</i>	7.184
Realisasi PBB (rupiah)/ <i>Property Tax Revenue (rupiahs)</i>	201.488.757

Sumber/*Source*: Dinas Pendapatan, Pengelolaan Keuangan dan Aset Daerah (DPPKAD) Kabupaten Kepahiang

**Tabel 7.2 Jumlah Koperasi Menurut Jenis Koperasi di Kecamatan Ujan Mas, 2016**

Jenis Koperasi <i>Type of Cooperatives</i>		Jumlah <i>Total</i>
(1)		(2)
1.	KUD/ <i>Village Unit of Cooperative</i>	2
2.	KPN/ <i>Civil Servants Cooperative</i>	1
3.	KOPTAN/ <i>Agricultural Cooperative</i>	1
4.	KOPWAN/ <i>Women Cooperative</i>	2
5.	KSU	6
6.	Koperasi Sekolah/ <i>School Cooperative</i>	1
7.	Lainnya/ <i>Others</i>	-

Sumber/*Source*: Dinas Perindustrian, Perdagangan, Koperasi, dan UMKM Kabupaten Kepahiang

**Tabel 7.3 Banyaknya Anggota dan Volume Usaha Koperasi di Kecamatan Ujan Mas, 2016**

Uraian	Jumlah
(1)	(2)
Anggota	923
Volume Usaha (Rp. 000)	-

Sumber/Source: Dinas Perindustrian, Perdagangan, Koperasi, dan UMKM Kabupaten Kepahiang

# DATA

## MENCERDASKAN BANGSA

— *Enlighten The Nation* —



**BADAN PUSAT STATISTIK  
KABUPATEN KEPAHANG**  
***BPS – Statistics of Kepahiang Regency***

Komplek Perkantoran Pemerintah Daerah  
DesaPelangkian, Kec. Kepahiang, Kab. Kepahiang, Bengkulu  
Telp : (0736)3930009; e-mail: [bps1708@bps.go.id](mailto:bps1708@bps.go.id)  
website : <http://kepahiangkab.bps.go.id>

