



---

# **KECAMATAN SUMBER DALAM ANGKA 2010**



---

**BADAN PUSAT STATISTIK  
KABUPATEN PROBOLINGGO**

## KATA PENGANTAR

Terbitnya Kecamatan Sumber Dalam Angka 2010 ini adalah merupakan hasil kerja sama dari semua Dinas/Instansi di kawasan Kecamatan Sumber. Kami berharap data yang tersaji dapat digunakan, tidak hanya untuk melengkapi kebutuhan informasi dasar, tetapi juga sebagai bahan untuk memantapkan perencanaan dan evaluasi pembangunan di Kecamatan Sumber.

Untuk selanjutnya kepada semua pihak yang telah banyak mendukung terbitan tahun ini kami menyampaikan ucapan terima kasih yang setinggi-tingginya dan besar harapan kami kepada seluruh jajaran Dinas/Instansi yang ada di Kecamatan Sumber dapatnya secara rutin menuangkan datanya ke dalam terbitan selanjutnya.

Demikian kata pengantar kami lewat terbitan tahun ini semoga bermanfaat dan berdaya guna untuk menunjang keberhasilan serta kelangsungan pembangunan selanjutnya

Sumber, November 2010  
Mantri Statistik

NUR RACHMAD SAFARI  
NIP. 19810101 200701 1 002

## **SAMBUTAN CAMAT SUMBER**

*Bismillahir Rahmanir Rahim  
Assalamu'alaikum Warohmatullahi Wabarokatuh*

Puji syukur marillah kita panjatkan kehadiran Allah SWT atas terbitnya buku Kecamatan Sumber Dalam Angka 2010 yang berisi tentang hasil kompilasi data primer dan sekunder mengenai Kecamatan Sumber.

Dalam era informasi sekarang ini data statistik telah menjadi kebutuhan utama sebagai bahan perencanaan dan evaluasi terhadap hasil-hasil pembangunan. Oleh karena itu kesinambungan penyajian data semacam ini dari tahun ketahun perlu dijaga termasuk kualitas dan keakuratannya.

Agar buku Kecamatan Sumber Dalam Angka dapat terbit setiap tahun dengan kualitas terbaik, saya menghimbau kepada semua pihak untuk membantu dalam penyusunan publikasi ini dengan cara memberikan data yang diperlukan.

Akhirnya saya sampaikan terima kasih kepada Mantri Statistik Kec. Sumber dan seluruh dinas/instansi/lembaga sumber data yang telah membantu penyusunan buku ini. Saya berharap buku ini dapat dimanfaatkan sepenuhnya sebagai sumber data oleh semua pihak.

Sumber, November 2010  
Camat Sumber,

MOH. SUYONO. SH. MSi  
Penata Tk.I  
NIP.19570721 198402 1 001

## DAFTAR ISI

<i>No.</i>	<i>Uraian</i>	<i>Hal.</i>
(1)	(2)	(3)
a.	<i>Judul Buku Halaman Dalam</i> .....	<i>i</i>
b.	<i>Kata Pengantar</i> .....	<i>ii</i>
c.	<i>Sambutan Camat Sumber</i> .....	<i>iii</i>
d.	<i>Daftar Isi</i> .....	<i>iv</i>
c.	<i>Daftar Tabel</i> .....	<i>v-ix</i>
I.	<i>GEOGRAFIS</i> .....	<i>1-7</i>
II.	<i>PEMERINTAHAN</i> .....	<i>8-11</i>
III.	<i>PENDUDUK</i> .....	<i>12-30</i>
IV.	<i>SOSIAL</i> .....	<i>31-53</i>
V.	<i>PERTANIAN</i> .....	<i>54-63</i>
VI.	<i>PERDAGANGAN</i> .....	<i>63-64</i>
VII.	<i>PERHUBUNGAN</i> .....	<i>65-69</i>
VIII.	<i>INDUSTRI</i> .....	<i>70-73</i>
IX.	<i>LINGKUNGAN &amp; PERUMAHAN</i> .....	<i>74-76</i>

## DAFTAR TABEL

No.	Uraian	Hal.
(1)	(2)	(3)
<b>I. GEOGRAFIS</b>		1-7
I.1.	Letak dan Geografis.....	1
I.2.	Luas Wilayah Kecamatan Per Desa.....	2
I.3.	Luas Tanah Sawah Per Desa.....	3
I.4.	Luas Tanah Kering Per Desa.....	4-5
I.5.	Curah Hujan dan hari hujan per bulan.....	6
I.6.	Curah hujan terbesar, terkecil dan rata-rata hari hujan.....	7
<b>II. PEMERINTAHAN</b>		8-11
II.1.	Banyaknya Dusun, RW dan RT per desa .....	8
II.2.	Klasifikasi Desa Menurut Kriteria Per Desa .....	9
II.3.	Kelengkapan Perangkat Pemerintahan Desa .....	10-11
<b>III. PENDUDUK</b>		12-30
III.1.	Jumlah Penduduk Menurut Jenis Kelamin & Sex Ratio.....	12
III.2.	Jumlah Penduduk & Kepadatan Per Km2.....	13

No.	Uraian	Hal.
(1)	(2)	(3)
III.3.	Jumlah Rumahtangga dan Penduduk Per Desa.....	14
III.4.	Angka Kelahiran Kasar per Desa.....	15
III.5.	Angka Kematian Kasar per Desa.....	16
III.6.	Banyaknya Kejadian Migrasi per Desa.....	17
III.7.	Penduduk menurut kelompok Umur.....	18-26
III.8.	Penduduk Usia 10 Tahun Keatas Menurut Mata Pencaharian.....	27-28
III.9.	Penduduk Usia 5 Tahun Menurut Pendidikan Yang Ditamatkan.....	29-30
<b>IV.</b>	<b>SOSIAL</b>	<b>31-53</b>
IV.1.	Banyaknya TK, Guru dan Murid.....	31
IV.2.	Banyaknya SD, Guru dan Murid Menurut Status.....	32
IV.3.	Banyaknya SLTP, Guru dan Murid Menurut Status.....	33
IV.4.	Banyaknya Ponpes, Ustads dan Santri per desa.....	34
IV.5.	Fasilitas Kesehatan Per Desa.....	35-36
IV.6.	Banyaknya Tenaga Medis per desa.....	37-38
IV.7.	Banyaknya pasien yang berobat ke Puskesmas sumber perbulan....	39
IV.8.	Banyaknya pasien yang berobat kmenurut jenis penyakit.....	40-42
IV.9.	Pencapaian Peserta KB Aktif Menurut Jenis Kontrasepsi.....	43-45

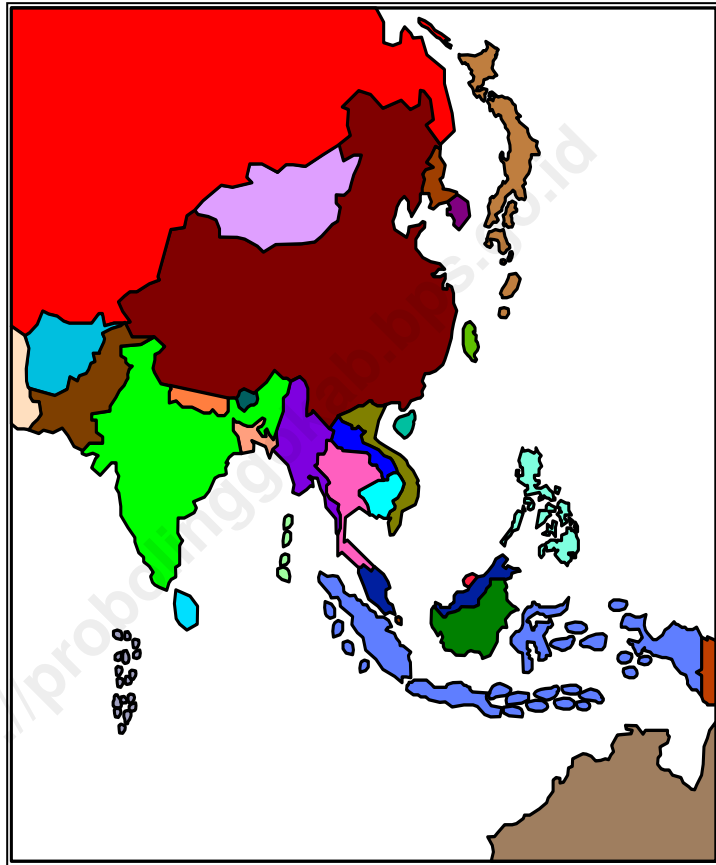
No.	Uraian	Hal.
(1)	(2)	(3)
IV.10.	Banyak Peserta KB Baru per desa.....	46-48
IV.11.	Banyaknya Keluarga menurut Tahap Kesejahteraan per desa.....	49
IV.12.	Kejadian Nikah, Talak, Rujuk, dan Cerai Per Desa.....	50
IV.13.	Penduduk Menurut Agama Yang Dianut Per Desa.....	51
IV.14.	Banyaknya Tempat Ibadah Menurut Jenis Per Desa.....	52
IV.15.	Banyaknya Jama'ah Haji tahun 2009.....	53
<b>V.</b>	<b>PERTANIAN</b>	<b>54-63</b>
V.1.	Luas Tanam, Panen dan Produksi Tanaman Padi.....	54
V.2.	Luas Tanam, Panen dan Produksi Tanaman Jagung.....	55
V.3.	Luas Tanam, Panen dan Produksi Tanaman Kentang.....	56
V.4.	Luas Tanam, Panen dan Produksi Tanaman Kubis.....	57
V.5.	Luas Tanam, Panen dan Produksi Tanaman Perkebunan.....	58-59
V.7.	Banyaknya Ternak Besar Per Desa.....	60
V.8.	Banyaknya Ternak Kecil Per Desa.....	61
V.9.	Banyaknya Ternak Unggas Per Desa.....	62

No.	Uraian	Hal.
(1)	(2)	(3)
<b>VI. PERDAGANGAN</b>		<b>63-64</b>
VI.1. Fasilitas Perdagangan per Desa.....		63
VI.2. Fasilitas Keuangan per desa.....		64
<b>VII. PERHUBUNGAN</b>		<b>65-69</b>
VII.1. Panjang Jalan Kecamatan Menurut Status Pengelola per desa.....		65
VII.2. Jenis Permukaan Jalan Kec. Sumber per desa.....		66
VII.3. Banyaknya Alat Komunikasi per Desa.....		67
VII.4. Banyaknya Kendaraan Bermotor per desa.....		68
VII.5. Banyaknya Kendaraan Tidak Bermotor Per Desa.....		69
<b>VIII. INDUSTRI</b>		<b>70-73</b>
VIII.1. Banyaknya Industri Menurut Klasifikasi per Desa.....		70
VIII.2. Banyaknya Industri Kerajinan Rumah Tangga .....		71-72
VIII.3. Banyaknya Pelanggan Listrik, Air Minum dan Telepon per Desa....		73



No.	Uraian	Hal.
(1)	(2)	(3)
<b>IX. LINGKUNGAN &amp; PERUMAHAN</b>		<b>74-76</b>
IX.1. Banyaknya Rumah Penduduk Menurut Jenis Dinding.....		74
IX.2. Banyaknya Rumah Penduduk Menurut Jenis Lantai.....		75
IX.3. Banyaknya Rumah Penduduk Menurut Jenis Atap.....		76

# Bab I Geografis



## I.1. LETAK GEOGRAFIS

Kecamatan Sumber terletak di wilayah Kabupaten Probolinggo yang berada di bagian tengah selatan dengan batas-batas :

- Utara : Kecamatan Kuripan
- Timur : Kabupaten Lumajang
- Selatan : Kabupaten Lumajang
- Barat : Kecamatan Sukapura

Ditinjau dari ketinggian diatas permukaan air laut, Kecamatan Sumber berada pada ketinggian 850 sampai 1800 meter, yakni terdiri dari dataran dataran tinggi.

Iklim di kawasan Kecamatan Sumber sebagaimana Kecamatan lain di Kabupaten Probolinggo. Kecamatan Sumber beriklim tropis yang terbagi menjadi dua musim yakni musim penghujan dan musim kemarau. Musim penghujan terjadi pada bulan November sampai April dan musim kemarau pada bulan April sampai Oktober.

Sedangkan keadaan iklim umumnya ditinjau dengan indikator curah hujan adalah sebagai berikut :

- Curah hujan terbesar : Gemito 775 mmHg.  
Sumber 566 mmHg.
- Curah hujan terkecil : Gemito 5 mmHg.  
Sumber 22 mmHg.
- Jumlah hari hujan : Gemito 90 hari  
Sumber 71 hari
- Curah hujan setahun : Gemito 2717 mmHg.  
Sumber 1835 mmHg.

Temperatur udara di Kecamatan Sumber relatif dingin sebagaimana daerah dataran tinggi pada umumnya.

*I.2. Luas Wilayah Kecamatan Per Desa*

---

<i>Desa</i>	<i>Tanah Sawah</i>	<i>Tanah Kering</i>	<i>Jumlah</i>
1. LEDOKOMBO	0.000	2,112.416	2,112.416
2. PANDANSARI	0.000	2,129.815	2,129.815
3. SUMBERANOM	0.000	542.170	542.170
4. WONOKERSO	0.000	919.905	919.905
5. GEMITO	0.000	1,063.085	1,063.085
6. TUKUL	137.000	2,237.608	2,374.608
7. SUMBER	18.560	2,206.223	2,224.783
8. CEPOKO	16.000	1,849.041	1,865.041
9. RAMBAAN	0.000	813.966	813.966
<i>Jumlah</i>	171.560	13,874.229	14,045.789

---

*Sumber data : Registrasi*

## 1.3. Luas Tanah Sawah Per Desa

Desa	Irigasi		Sederhana	Tadah Hujan	Jumlah
	Teknis	1/2 Teknis			
1. LEDOKOMBO	-	-	-	-	0.00
2. PANDANSARI	-	-	-	-	0.00
3. SUMBERANOM	-	-	-	-	0.00
4. WONOKERSO	-	-	-	-	0.00
5. GEMITO	-	-	-	-	0.00
6. TUKUL	-	12.00	-	125.00	137.00
7. SUMBER	-	9.28	-	9.28	18.56
8. CEPOKO	-	8.00	-	8.00	16.00
9. RAMBAAN	-	-	-	-	0.00
<i>Jumlah</i>	-	29.28	-	142.28	171.56

Sumber data : Registrasi

## I.4. Luas Tanah Kering Per Desa

Desa	Bangunan/ Pekarangan	Tegalan	Tambak	Kolam
1. LEDOKOMBO	83.030	632.815	-	-
2. PANDANSARI	147.630	614.955	-	-
3. SUMBERANOM	72.960	449.140	-	-
4. WONOKERSO	93.290	618.508	-	-
5. GEMITO	86.070	720.855	-	-
6. TUKUL	89.490	340.595	-	-
7. SUMBER	93.718	553.303	-	-
8. CEPOKO	117.230	648.591	-	-
9. RAMBAAN	81.560	320.101	-	-
<i>Jumlah</i>	864.978	4,898.863	-	-

Sumber data : Registrasi

Lanjutan Tabel I.4.

<i>Desa</i>	<i>Perkebunan</i>	<i>Hutan Negara</i>	<i>Kuburan</i>	<i>Lain-Lain</i>	<i>Jumlah</i>
1. LEDOKOMBO	-	1,331.821	1.250	63.500	2,112.416
2. PANDANSARI	-	1,321.849	2.105	43.276	2,129.815
3. SUMBERANOM	-	-	1.370	18.700	542.170
4. WONOKERSO	-	167.000	2.690	38.417	919.905
5. GEMITO	-	247.730	2.500	5.930	1,063.085
6. TUKUL	-	1,775.750	0.750	31.023	2,237.608
7. SUMBER	-	1,365.000	2.500	191.702	2,206.223
8. CEPOKO	-	1,049.700	2.300	31.220	1,849.041
9. RAMBAAN	-	400.000	2.200	10.105	813.966
<i>Jumlah</i>	0	7,658.850	17.665	433.873	13,874.229

Sumber data : Registrasi

## 1.5. Curah Hujan &amp; Hari Hujan Per Bulan

Bulan	Curah Hujan		Hari Hujan	
	Gemito	Sumber	Gemito	Sumber
1. Januari	442	387	12	13
2. Februari	590	327	14	11
3. Maret	775	347	17	17
4. April	156	36	7	3
5. Mei	110	62	10	3
6. Juni	10	22	1	1
7. Juli	5	-	1	-
8. Agustus	-	-	-	-
9. September	-	-	-	-
10. Oktober	-	-	-	-
11. Nopember	227	88	13	5
12. Desember	402	566	15	18
Jumlah	2,717	1,835	90	71

Sumber data : Pengamat Pengairan Probolinggo



## 1.6. Curah Hujan Terbesar, Terkecil dan Rata-Rata Curah Hujan

<i>Curah Hujan</i>	<i>Curah Hujan</i>	<i>Hari Hujan</i>
<b>Terbesar</b>		
<i>Gemito</i>	775	17
<i>Sumber</i>	566	18
<b>Terkecil</b>		
<i>Gemito</i>	5	1
<i>Sumber</i>	22	1
<b>Rata-rata/bln</b>		
<i>Gemito</i>	226	7
<i>Sumber</i>	152	5
<b>Curah Hujan 1 tahun</b>		
<i>Gemito</i>	2,717	90
<i>Sumber</i>	1,835	71

*Sumber data : Pengamat Pengairan Probolinggo*

# Bab II Pemerintahan



## II. PEMERINTAHAN

### II.1. Banyaknya Dusun, RW dan RT per desa

---

<i>Desa</i>	<i>Dusun</i>	<i>RW</i>	<i>RT</i>
1. LEDOKOMBO	3	5	15
2. PANDANSARI	8	8	22
3. SUMBERANOM	6	4	16
4. WONOKERSO	7	7	33
5. GEMITO	4	5	14
6. TUKUL	5	5	11
7. SUMBER	7	9	26
8. CEPOKO	7	7	20
9. RAMBAAN	5	5	12
<i>Jumlah</i>	<i>52</i>	<i>55</i>	<i>169</i>

---

Sumber data : Kantor Camat

## II.2. Klasifikasi Desa Menurut Kriteria Per Desa

Desa	Klasifikasi Desa		
	Swadaya	Swakarya	Swasembada
1. LEDOKOMBO	-	-	1
2. PANDANSARI	-	-	1
3. SUMBERANOM	-	-	1
4. WONOKERSO	-	-	1
5. GEMITO	-	-	1
6. TUKUL	-	-	1
7. SUMBER	-	-	1
8. CEPOKO	-	-	1
9. RAMBAAN	-	-	1
<i>Jumlah</i>	-	-	9

Sumber data : Kantor Camat

*II.3. Kelengkapan Perangkat Pemerintahan Desa*

Desa	Perangkat Desa			
	Kepala Desa	Sekretaris Desa	Kaur Pemerth	Kaur Pembang.
1. LEDOKOMBO	1	1	1	1
2. PANDANSARI	1	1	1	1
3. SUMBERANOM	1	1	1	1
4. WONOKERSO	1	1	1	1
5. GEMITO	1	1	1	1
6. TUKUL	1	1	1	1
7. SUMBER	1	1	1	1
8. CEPOKO	1	1	1	1
9. RAMBAAN	1	1	1	1
<i>Jumlah</i>	9	9	9	9


*Sumber data : Kantor Camat*

Lanjutan Tabel II.3

Desa	Perangkat Desa			
	Kaur Kesra	Kaur Keuangan	Kaur Umum	Kepala Dusun
1. LEDOKOMBO	1	1	1	3
2. PANDANSARI	1	1	1	8
3. SUMBERANOM	1	1	1	4
4. WONOKERSO	1	1	1	7
5. GEMITO	1	1	1	4
6. TUKUL	1	1	1	5
7. SUMBER	1	1	1	7
8. CEPOKO	1	1	1	7
9. RAMBAAN	1	1	1	5
<i>Jumlah</i>	9	9	9	50

Sumber data : Kantor Camat

# Bab III Kependudukan



### III. PENDUDUK

#### III.1. Penduduk menurut Jenis Kelamin & Sex Ratio Per Desa

<i>Desa</i>	<i>Laki-laki</i>	<i>Wanita</i>	<i>Jumlah</i>	<i>Sex Ratio</i>
1. LEDOKOMBO	1,188	1,290	2,478	108.59
2. PANDANSARI	2,328	2,349	4,677	100.90
3. SUMBERANOM	822	872	1,694	106.08
4. WONOKERSO	1,188	1,244	2,432	104.71
5. GEMITO	1,100	1,274	2,374	115.82
6. TUKUL	1,334	1,350	2,684	101.20
7. SUMBER	2,555	2,620	5,175	102.54
8. CEPOKO	1,850	1,985	3,835	107.30
9. RAMBAAN	704	762	1,466	108.24
<i>Jumlah</i>	13,069	13,746	26,815	105.18

*Sumber Data : Registrasi*



## III.2. Jumlah Penduduk &amp; Kepadatan Per Km2

<i>Desa</i>	<i>Luas (Km2)</i>	<i>Penduduk</i>	<i>Kepadatan (jiwa/km2)</i>
1. LEDOKOMBO	21.12	2,478	117
2. PANDANSARI	21.30	4,677	220
3. SUMBERANOM	5.42	1,694	312
4. WONOKERSO	9.20	2,432	264
5. GEMITO	10.63	2,374	223
6. TUKUL	23.75	2,684	113
7. SUMBER	22.25	5,175	233
8. CEPOKO	18.65	3,835	206
9. RAMBAAN	8.14	1,466	180
<i>Jumlah</i>	<i>140.46</i>	<i>26,815</i>	<i>191</i>

*Sumber Data : Registrasi*

## III.3. Jumlah Rumah tangga dan Penduduk Per Desa

<i>Desa</i>	<i>Jumlah KK</i>	<i>Jumlah Penduduk</i>	<i>Rata-rata per RT</i>
1. LEDOKOMBO	720	2,478	3
2. PANDANSARI	1,311	4,677	4
3. SUMBERANOM	494	1,694	3
4. WONOKERSO	616	2,432	4
5. GEMITO	649	2,374	4
6. TUKUL	777	2,684	3
7. SUMBER	1,419	5,175	4
8. CEPOKO	972	3,835	4
9. RAMBAAN	402	1,466	4
<i>Jumlah</i>	<i>7,360</i>	<i>26,815</i>	<i>4</i>

*Sumber Data : Registrasi*

## III.4. Angka Kelahiran Kasar Per Desa

<i>Desa</i>	<i>Penduduk Tengah Th.2009</i>	<i>Jumlah Kelahiran</i>	<i>CBR</i>
1. LEDOKOMBO	2,476	7	2.83
2. PANDANSARI	4,668	19	4.07
3. SUMBERANOM	1,692	9	5.32
4. WONOKERSO	2,429	9	3.71
5. GEMITO	2,372	10	4.22
6. TUKUL	2,681	9	3.36
7. SUMBER	5,169	20	3.87
8. CEPOKO	3,830	14	3.66
9. RAMBAAN	1,464	10	6.83
<i>Jumlah</i>	26,778	107	4.00

*Sumber Data : Registrasi*

## III.5. Angka Kematian Kasar Per Desa

<i>Desa</i>	<i>Penduduk Tengah Th.2009</i>	<i>Jumlah Kematian</i>	<i>CDR</i>
1. LEDOKOMBO	2,476	3	1.21
2. PANDANSARI	4,668	3	0.64
3. SUMBERANOM	1,692	4	2.36
4. WONOKERSO	2,429	3	1.24
5. GEMITO	2,372	5	2.11
6. TUKUL	2,681	3	1.12
7. SUMBER	5,169	7	1.35
8. CEPOKO	3,830	7	1.83
9. RAMBAAN	1,464	5	3.42
<i>Jumlah</i>	26,778	40	1.49

*Sumber Data : Registrasi*

## III.6. Banyaknya Kejadian Migrasi Per Desa

Desa	Kejadian Migrasi			
	Datang		Pindah	
	L	P	L	P
1. LEDOKOMBO	1	-	-	-
2. PANDANSARI	2	-	-	-
3. SUMBERANOM	1	2	1	2
4. WONOKERSO	1	-	-	-
5. GEMITO	1	-	1	-
6. TUKUL	1	-	-	-
7. SUMBER	1	2	-	1
8. CEPOKO	1	-	-	-
9. RAMBAAN	-	-	-	-
<i>Jumlah</i>	9	4	2	3

Sumber Data : Registrasi

## III.7. Penduduk menurut kelompok Umur

Desa	0 - 4		5 - 9	
	L	P	L	P
1. LEDOKOMBO	105	115	102	110
2. PANDANSARI	207	208	200	201
3. SUMBERANOM	73	77	71	74
4. WONOKERSO	105	110	102	106
5. GEMITO	98	113	94	109
6. TUKUL	119	120	114	115
7. SUMBER	227	232	219	224
8. CEPOKO	164	176	159	171
9. RAMBAAN	62	67	66	65
<i>Jumlah</i>	1160	1220	1126	1177

Sumber Data : Registrasi

Lanjutan Tabel III.7

Desa	10 - 14		15 - 19	
	L	P	L	P
1. LEDOKOMBO	98	106	105	115
2. PANDANSARI	191	193	207	208
3. SUMBERANOM	67	71	73	77
4. WONOKERSO	98	102	105	110
5. GEMITO	91	105	98	113
6. TUKUL	110	111	119	120
7. SUMBER	210	216	227	232
8. CEPOKO	152	163	164	176
9. RAMBAAN	58	63	62	67
<i>Jumlah</i>	1074	1129	1160	1220

Sumber Data : Registrasi

Lanjutan Tabel III.7

Desa	20 - 24		25 - 29	
	L	P	L	P
1. LEDOKOMBO	101	109	114	124
2. PANDANSARI	197	199	224	226
3. SUMBERANOM	70	73	79	84
4. WONOKERSO	100	105	114	120
5. GEMITO	93	108	105	123
6. TUKUL	113	114	128	130
7. SUMBER	216	221	246	251
8. CEPOKO	157	167	178	190
9. RAMBAAN	59	64	67	73
<i>Jumlah</i>	1106	1161	1256	1320

Sumber Data : Registrasi



Lanjutan Tabel III.7

Desa	30 - 34		35 - 39	
	L	P	L	P
1. LEDOKOMBO	101	109	103	112
2. PANDANSARI	198	200	201	203
3. SUMBERANOM	70	74	71	75
4. WONOKERSO	101	106	102	107
5. GEMITO	93	109	95	110
6. TUKUL	113	115	115	117
7. SUMBER	217	223	221	227
8. CEPOKO	158	168	160	172
9. RAMBAAN	59	64	60	65
<i>Jumlah</i>	1111	1170	1128	1188

Sumber Data : Registrasi

Lanjutan Tabel III.7

Desa	40 - 44		45 - 49	
	L	P	L	P
1. LEDOKOMBO	86	93	69	74
2. PANDANSARI	167	169	134	135
3. SUMBERANOM	59	63	47	50
4. WONOKERSO	86	89	68	71
5. GEMITO	79	92	63	73
6. TUKUL	96	97	76	78
7. SUMBER	183	189	147	151
8. CEPOKO	133	143	107	114
9. RAMBAAN	50	55	40	44
<i>Jumlah</i>	938	990	751	791

Sumber Data : Registrasi

Lanjutan Tabel III.7

Desa	50 - 54		55 - 59	
	L	P	L	P
1. LEDOKOMBO	54	58	41	45
2. PANDANSARI	105	105	80	82
3. SUMBERANOM	37	40	29	30
4. WONOKERSO	54	56	41	43
5. GEMITO	49	57	38	44
6. TUKUL	60	61	46	47
7. SUMBER	116	118	88	92
8. CEPOKO	83	89	65	69
9. RAMBAAN	31	34	25	26
<i>Jumlah</i>	588	619	453	478

Sumber Data : Registrasi

Lanjutan Tabel III.7

Desa	60 - 64		65 - 69	
	L	P	L	P
1. LEDOKOMBO	41	44	26	28
2. PANDANSARI	79	81	51	50
3. SUMBERANOM	28	30	18	19
4. WONOKERSO	40	42	26	27
5. GEMITO	36	42	24	27
6. TUKUL	46	46	29	29
7. SUMBER	87	89	55	56
8. CEPOKO	64	68	39	44
9. RAMBAAN	24	26	15	17
Jumlah	444	469	284	298

Sumber Data : Registrasi

Lanjutan Tabel III.7

Desa	70 - 74		75 +	
	L	P	L	P
1. LEDOKOMBO	19	20	26	28
2. PANDANSARI	38	38	49	52
3. SUMBERANOM	14	14	18	18
4. WONOKERSO	20	21	26	27
5. GEMITO	18	21	23	27
6. TUKUL	22	21	29	28
7. SUMBER	42	42	54	56
8. CEPOKO	30	32	39	42
9. RAMBAAN	11	13	14	17
<i>Jumlah</i>	213	223	278	295

Sumber Data : Registrasi

Lanjutan Tabel III.7

Desa	JUMLAH		Jumlah
	L	P	
1. LEDOKOMBO	1,189	1,290	2,479
2. PANDANSARI	2,328	2,349	4,677
3. SUMBERANOM	822	872	1,694
4. WONOKERSO	1,188	1,244	2,432
5. GEMITO	1,100	1,274	2,374
6. TUKUL	1,334	1,350	2,684
7. SUMBER	2,555	2,620	5,175
8. CEPOKO	1,850	1,985	3,835
9. RAMBAAN	704	762	1,466
<i>Jumlah</i>	13070	13746	26816

Sumber Data : Registrasi

## III.8. Penduduk Usia 10 Thn keatas Menurut Mata Pencaharian

Desa	Mata pencaharian					
	TNI	PNS	Petani	Buruh Tani	Pedaga ng	Buruh Industri
1. LEDOKOMBO	-	9	574	87	26	-
2. PANDANSARI	-	17	128	512	54	-
3. SUMBERANOM	-	9	924	216	16	-
4. WONOKERSO	-	7	1,819	241	30	-
5. GEMITO	-	11	1,517	102	12	-
6. TUKUL	-	16	522	177	22	5
7. SUMBER	6	62	356	302	80	10
8. CEPOKO	-	7	366	397	23	103
9. RAMBAAN	-	3	97	154	5	10
<i>Jumlah</i>	6	141	6,303	2,188	268	128

Sumber Data : Registrasi

Lanjutan Tabel III.8

Desa	Mata pencaharian						Jumlah
	Usaha Ind.RT	Jasa Angkut an	Jasa	Pensi unan	Buruh Bang.	Lainnya	
1. LEDOKOMBO	-	3	1	-	5	1,314	2,019
2. PANDANSARI	-	7	1	-	10	2,670	3,399
3. SUMBERANOM	-	3	1	1	10	197	1,377
4. WONOKERSO	-	5	1	-	3	174	2,280
5. GEMITO	9	1	-	1	3	265	1,921
6. TUKUL	4	4	-	1	5	2,337	3,093
7. SUMBER	-	14	3	4	15	3,875	4,727
8. CEPOKO	-	5	1	-	7	2,177	3,086
9. RAMBAAN	-	1	-	1	6	936	1,213
<i>Jumlah</i>	13	43	8	8	64	13945	23115

Sumber Data : Registrasi



*III.9. Penduduk 5 Thn Keatas Menurut Pendidikan yang Ditamatkan*

---

<i>Desa</i>	<i>Tidak Tamat SD</i>	<i>Tamat SD</i>
1. LEDOKOMBO	115	740
2. PANDANSARI	623	652
3. SUMBERANOM	381	333
4. WONOKERSO	305	372
5. GEMITO	17	882
6. TUKUL	396	411
7. SUMBER	403	1089
8. CEPOKO	395	754
9. RAMBAAN	321	375
<i>Jumlah</i>	2956	5608

---

*Sumber Data : Registrasi*

Lanjutan Tabel III.9

---

<i>Desa</i>	<i>Tamat SMTP</i>	<i>Tamat SMTA</i>	<i>Tamat Akademi/PT</i>
1. LEDOKOMBO	28	13	2
2. PANDANSARI	54	28	3
3. SUMBERANOM	30	5	6
4. WONOKERSO	44	14	5
5. GEMITO	20	4	1
6. TUKUL	34	19	1
7. SUMBER	69	81	8
8. CEPOKO	34	24	1
9. RAMBAAN	16	8	-
<i>Jumlah</i>	<i>329</i>	<i>196</i>	<i>27</i>

---

*Sumber Data : Registrasi*

# Bab IV Sosial



**IV. SOSIAL***IV.1. Banyaknya TK, Guru dan Murid*

---

<i>Desa</i>	<i>Lembaga</i>	<i>Guru</i>	<i>Murid</i>
1. LEDOKOMBO	1	2	18
2. PANDANSARI	3	6	37
3. SUMBERANOM	1	2	16
4. WONOKERSO	1	2	10
5. GEMITO	1	4	34
6. TUKUL	1	3	42
7. SUMBER	6	15	147
8. CEPOKO	2	6	58
9. RAMBAAN	2	4	60
<i>Jumlah</i>	18	44	422

---

*Sumber data : CABDIN DIKNAS Kecamatan*

## IV.2. Banyaknya SD, Guru dan Murid Menurut Status

Desa	Lembaga		Guru	Murid
	N	S		
1. LEDOKOMBO	2	-	12	170
2. PANDANSARI	4	-	35	479
3. SUMBERANOM	3	-	18	181
4. WONOKERSO	1	-	6	193
5. GEMITO	3	-	15	251
6. TUKUL	3	-	23	234
7. SUMBER	4	-	36	546
8. CEPOKO	4	-	32	469
9. RAMBAAN	1	-	7	111
<i>Jumlah</i>	25	-	184	2634

Sumber data : CABDIN DIKNAS Kecamatan

## IV.3. Banyaknya SLTP, Guru dan Murid Menurut Status

Desa	Lembaga		Guru	Murid
	N	S		
1. LEDOKOMBO	-	-	-	-
2. PANDANSARI	1	-	9	119
3. SUMBERANOM	-	-	-	-
4. WONOKERSO	-	-	-	-
5. GEMITO	-	-	-	-
6. TUKUL	-	-	-	-
7. SUMBER	1	-	17	231
8. CEPOKO	2	-	26	132
9. RAMBAAN	-	-	-	-
<i>Jumlah</i>	4	-	52	482

Sumber data : Sekolah Ybs

## IV.4. Banyaknya SLTA, Guru dan Murid Menurut Status

Desa	Lembaga		Guru	Murid
	N	S		
1. LEDOKOMBO	-	-	-	-
2. PANDANSARI	1	-	12	24
3. SUMBERANOM	-	-	-	-
4. WONOKERSO	-	-	-	-
5. GEMITO	-	-	-	-
6. TUKUL	-	-	-	-
7. SUMBER	1	-	14	16
8. CEPOKO	-	-	-	-
9. RAMBAAN	-	-	-	-
<i>Jumlah</i>	2	-	26	40

Sumber data : Sekolah Ybs

## IV. 5. Fasilitas Kesehatan Per Desa

<i>Desa</i>	<i>Rumah Sakit</i>	<i>Puskes- mas</i>	<i>Puskesmas Pembantu</i>	<i>Polindes</i>
1. LEDOKOMBO	-	-	1	-
2. PANDANSARI	-	1	-	-
3. SUMBERANOM	-	-	-	1
4. WONOKERSO	-	-	-	1
5. GEMITO	-	-	-	1
6. TUKUL	-	-	-	1
7. SUMBER	-	-	2	-
8. CEPOKO	-	-	1	1
9. RAMBAAN	-	-	-	1
<i>Jumlah</i>	-	1	4	6

Sumber data : Puskesmas



Lanjutan Tabel : IV.5

<i>Desa</i>	<i>Praktek Dokter</i>	<i>Pok.Bang</i>	<i>POS KB</i>
1. LEDOKOMBO	-	-	-
2. PANDANSARI	-	-	1
3. SUMBERANOM	-	-	1
4. WONOKERSO	-	-	1
5. GEMITO	-	-	1
6. TUKUL	-	-	1
7. SUMBER	-	-	2
8. CEPOKO	-	-	1
9. RAMBAAN	-	-	-
<i>Jumlah</i>	-	-	8

Sumber data : Puskesmas

## IV. 6. Banyaknya Tenaga Medis per Desa

<i>Desa</i>	<i>Dokter</i>	<i>Perawat/ Paramedis</i>	<i>Mantri Kesehatan</i>
1. LEDOKOMBO	-	1	-
2. PANDANSARI	-	1	-
3. SUMBERANOM	-	-	-
4. WONOKERSO	-	-	-
5. GEMITO	-	-	-
6. TUKUL	-	-	-
7. SUMBER	-	1	-
8. CEPOKO	-	-	-
9. RAMBAAN	-	-	-
<i>Jumlah</i>	<i>0</i>	<i>3</i>	<i>-</i>

Sumber data : Puskesmas

Lanjutan tabel IV.6

<i>Desa</i>	<i>Bidan</i>	<i>Bidan Desa</i>	<i>Dukun Bayi</i>
1. LEDOKOMBO	-	-	5
2. PANDANSARI	1	-	4
3. SUMBERANOM	-	1	3
4. WONOKERSO	-	1	3
5. GEMITO	-	1	5
6. TUKUL	-	1	7
7. SUMBER	-	1	8
8. CEPOKO	-	1	7
9. RAMBAAN	-	1	3
<i>Jumlah</i>	1	7	45

Sumber data : Puskesmas

**IV.7. Banyaknya Pasien yang berobat ke Puskesmas per Bulan**

<i>Bulan</i>	<i>Askes</i>	<i>Umum</i>		<i>Jumlah</i>
		<i>Bayar</i>	<i>Tidak bayar</i>	
<i>Januari</i>	1	458	243	702
<i>Pebruari</i>	6	536	282	824
<i>Maret</i>	2	456	326	784
<i>April</i>	1	421	223	645
<i>Mei</i>	3	436	176	615
<i>Juni</i>	5	459	209	673
<i>Juli</i>	-	429	128	557
<i>Agustus</i>	-	372	571	943
<i>September</i>	1	289	87	377
<i>Oktober</i>	2	371	99	472
<i>Nopember</i>	3	350	121	474
<i>Desember</i>	-	307	62	369
<i>Jumlah</i>	24	4,884	2,527	7,435

*Sumber data : Puskesmas*

**IV.8. Banyaknya Pasien yang berobat ke Puskesmas menurut Sumber Penyakit**

<i>Bulan</i>	<i>Jenis Penyakit</i>		
	<i>Asma</i>	<i>Pegal Linu</i>	<i>Diare</i>
<i>Januari</i>	12	28	71
<i>Pebruari</i>	10	24	63
<i>Maret</i>	15	21	31
<i>April</i>	14	57	35
<i>Mei</i>	13	29	45
<i>Juni</i>	12	41	37
<i>Juli</i>	17	43	41
<i>Agustus</i>	23	121	73
<i>September</i>	17	90	39
<i>Oktober</i>	21	73	45
<i>Nopember</i>	12	45	57
<i>Desember</i>	19	51	61
<i>Jumlah</i>	185	623	598

*Sumber data : Puskesmas*

Lanjutan tabel IV.8.

<i>Bulan</i>	<i>Jenis Penyakit</i>		
	<i>ISPA</i>	<i>Dysentri</i>	<i>Tekanan Darah Tinggi</i>
<i>Januari</i>	67	14	25
<i>Pebruari</i>	118	17	19
<i>Maret</i>	134	7	13
<i>April</i>	257	13	25
<i>Mei</i>	187	9	10
<i>Juni</i>	127	8	9
<i>Juli</i>	147	17	23
<i>Agustus</i>	171	11	47
<i>September</i>	151	21	31
<i>Oktober</i>	97	13	12
<i>Nopember</i>	153	16	17
<i>Desember</i>	170	14	21
<i>Jumlah</i>	1,779	160	252

Sumber data : Puskesmas

Lanjutan tabel IV.8.

Bulan	Jenis Penyakit		Jumlah
	Gatal	Lainnya	
Januari	25	258	500
Pebruari	27	182	460
Maret	21	328	570
April	21	258	680
Mei	27	220	540
Juni	27	274	535
Juli	31	348	667
Agustus	31	358	835
September	30	342	721
Oktober	17	308	586
Nopember	23	350	673
Desember	17	315	668
<b>Jumlah</b>	<b>297</b>	<b>3541</b>	<b>7435</b>

Sumber data : Puskesmas

## IV.9. Pencapaian Peserta KB Aktif Menurut Jenis Kontrasepsi

Desa	PUS	Jenis Kontrasepsi		
		IUD	MOW	MOP
1. LEDOKOMBO	850	16	85	43
2. PANDANSARI	1,128	44	164	18
3. SUMBERANOM	665	20	74	20
4. WONOKERSO	789	59	78	21
5. GEMITO	823	21	82	47
6. TUKUL	756	18	103	19
7. SUMBER	1,251	58	176	59
8. CEPOKO	1,026	31	89	44
9. RAMBAAN	519	10	41	17
<i>Jumlah</i>	<i>7807</i>	<i>277</i>	<i>892</i>	<i>288</i>

Sumber data : PLKB Kecamatan



Lanjutan Tabel IV.9.

Desa	Jenis Kontrasepsi		
	IMPLAN	Suntik	PIL
1. LEDOKOMBO	42	216	200
2. PANDANSARI	97	256	217
3. SUMBERANOM	48	136	191
4. WONOKERSO	42	171	173
5. GEMITO	38	179	211
6. TUKUL	46	175	165
7. SUMBER	101	188	286
8. CEPOKO	54	223	298
9. RAMBAAN	38	127	122
<i>Jumlah</i>	506	1,671	1,863

Sumber data : PLKB Kecamatan

Lanjutan Tabel IV.9.

Desa	Jenis Kontraseps	Jumlah	%
	Kondom		
1. LEDOKOMBO	6	608	71.53
2. PANDANSARI	8	804	71.28
3. SUMBERANOM	9	498	74.89
4. WONOKERSO	11	555	70.34
5. GEMITO	7	585	71.08
6. TUKUL	10	536	70.90
7. SUMBER	13	881	70.42
8. CEPOKO	8	747	72.81
9. RAMBAAN	6	361	69.56
Jumlah	78	5575	71.41

Sumber data : PLKB Kecamatan

Tabel IV.10. Banyaknya peserta KB baru per desa

Desa	Perkiraan Peminat	Pencapaian Jenis Kontrasepsi		
		IUD	MOW	MOP
1. LEDOKOMBO	104	-	-	-
2. PANDANSARI	141	5	-	-
3. SUMBERANOM	111	2	-	-
4. WONOKERSO	109	5	3	-
5. GEMITO	116	2	-	-
6. TUKUL	106	4	-	-
7. SUMBER	158	4	-	3
8. CEPOKO	131	2	-	-
9. RAMBAAN	82	-	-	-
Jumlah	1,058	24	3	-

Sumber data : PLKB Kecamatan

Lanjutan tabel IV.10.

Desa	Pencapaian Jenis Kontrasepsi		
	IMPLAN	SUNTIK	PIL
1. LEDOKOMBO	17	58	43
2. PANDANSARI	24	84	53
3. SUMBERANOM	17	52	47
4. WONOKERSO	12	55	47
5. GEMITO	15	50	49
6. TUKUL	14	39	52
7. SUMBER	30	86	49
8. CEPOKO	27	81	49
9. RAMBAAN	17	44	42
<i>Jumlah</i>	173	549	431

Sumber data : PLKB Kecamatan

Lanjutan tabel IV.10.

Desa	Pencapaian Jenis Kontrasepsi		%
	KONDOM	JUMLAH	
1. LEDOKOMBO	6	124	119.23
2. PANDANSARI	8	174	123.40
3. SUMBERANOM	9	127	114.41
4. WONOKERSO	14	136	124.77
5. GEMITO	5	121	104.31
6. TUKUL	10	119	112.26
7. SUMBER	15	187	118.35
8. CEPOKO	14	173	132.06
9. RAMBAAN	8	111	135.37
<i>Jumlah</i>	89	1272	120.23

Sumber data : PLKB Kecamatan

## IV.11. Banyaknya Keluarga menurut Tahap Kesejahteraan per Desa

Desa	Pra KS	KS I	KS II	KS III	KS III Plus
1. LEDOKOMBO	252	378	197	39	1
2. PANDANSARI	391	738	84	29	2
3. SUMBERANOM	185	438	69	22	-
4. WONOKERSO	231	517	65	9	-
5. GEMITO	298	491	57	12	-
6. TUKUL	318	438	55	13	-
7. SUMBER	264	803	329	78	4
8. CEPOKO	396	488	197	46	1
9. RAMBAAN	203	267	51	26	-
Jumlah	2538	4558	1104	274	8

Sumber data : PLKB Kecamatan

## IV. 12. Kejadian Nikah, Talak, Rujuk, dan Cerai Per Desa

Desa	Banyaknya Kejadian			
	Nikah	Talak	Rujuk	Cerai
1. LEDOKOMBO	4	1	4	-
2. PANDANSARI	39	1	39	-
3. SUMBERANOM	2	-	2	-
4. WONOKERSO	4	-	4	1
5. GEMITO	10	1	10	-
6. TUKUL	26	1	24	3
7. SUMBER	42	25	41	16
8. CEPOKO	20	1	20	4
9. RAMBAAN	5	-	5	1
<i>Jumlah</i>	152	30	-	-

Sumber data : KUA Kecamatan

## IV.13. Penduduk Menurut Agama Yang Dianut per Desa

Desa	Agama					Jumlah
	Islam	K. Katolik	K. Protest	Hindu	Budha	
1. LEDOKOMBO	478	6	-	1994	-	2,478
2. PANDANSARI	3,006	-	-	1671	-	4,677
3. SUMBERANOM	291	-	-	1403	-	1,694
4. WONOKERSO	583	-	-	1849	-	2,432
5. GEMITO	1,855	-	-	519	-	2,374
6. TUKUL	2,684	-	-	-	-	2,684
7. SUMBER	5,170	5	-	-	-	5,175
8. CEPOKO	3,835	-	-	-	-	3,835
9. RAMBAAN	1,466	-	-	-	-	1,466
<b>Jumlah</b>	<b>19,368</b>	<b>11</b>	<b>-</b>	<b>7,436</b>	<b>-</b>	<b>26,815</b>

Sumber data : KUA Kecamatan



## IV.14. Banyaknya Tempat Ibadah Menurut Jenis per Desa

---

<i>Desa</i>	<i>Masjid</i>	<i>Langgar</i>	<i>Gereja</i>	<i>Pura</i>
1. LEDOKOMBO	2	1	-	3
2. PANDANSARI	6	5	-	3
3. SUMBERANOM	3	-	-	2
4. WONOKERSO	1	1	-	4
5. GEMITO	4	6	-	1
6. TUKUL	2	13	-	-
7. SUMBER	6	11	-	-
8. CEPOKO	5	11	-	-
9. RAMBAAN	1	7	-	-
<i>Jumlah</i>	<i>30</i>	<i>55</i>	<i>-</i>	<i>13</i>

---

Sumber data : Kantor Kecamatan

## IV.15. Banyaknya Jama'ah Haji Tahun 2009


---

<i>Desa</i>	<i>Laki-laki</i>	<i>Perempuan</i>	<i>Jumlah</i>
1. LEDOKOMBO	1	1	2
2. PANDANSARI	2	2	4
3. SUMBERANOM	-	-	-
4. WONOKERSO	1	1	2
5. GEMITO	-	-	-
6. TUKUL	1	1	2
7. SUMBER	1	1	2
8. CEPOKO	-	-	-
9. RAMBAAN	-	-	-
<i>Jumlah</i>	6	6	12

---

Sumber data : KUA

# Bab V Pertanian



**V. PERTANIAN***V.1. Luas Tanam, Panen dan Produksi Tanaman Padi*

Desa	Luas (Ha)		Produksi (Ton)	Rata-rata Produksi (Ton/Ha)
	Tanam	Panen		
1. LEDOKOMBO	-	-	-	-
2. PANDANSARI	-	-	-	-
3. SUMBERANOM	-	-	-	-
4. WONOKERSO	-	-	-	-
5. GEMITO	-	-	-	-
6. TUKUL	62.50	62.50	265.13	4.21
7. SUMBER	17.00	17.00	72.50	4.28
8. CEPOKO	10.50	10.50	43.13	4.09
9. RAMBAAN	-	-	-	-
<i>Jumlah</i>	90.00	90.00	380.76	42.31

Sumber data : Mantri Pertanian Kecamatan

## V.2. Luas Tanam, Panen dan Produksi Tanaman Jagung

Desa	Luas (Ha)		Produksi (Ton)	Rata-rata Produksi (Kw/Ha)
	Tanam	Panen		
1. LEDOKOMBO	21	21	6.51	3.10
2. PANDANSARI	58	58	18.13	3.13
3. SUMBERANOM	22	22	6.65	3.02
4. WONOKERSO	26	26	7.75	2.98
5. GEMITO	147	147	49.21	3.35
6. TUKUL	174	174	58.74	3.38
7. SUMBER	200	200	68.13	3.41
8. CEPOKO	161	161	54.85	3.41
9. RAMBAAN	116	116	39.15	3.375
Jumlah	925	925	309.12	3.34

Sumber data : Mantri Pertanian Kecamatan

## V.3. Luas Tanam, Panen dan Produksi Tanaman Kentang

Desa	Luas (Ha)		Produksi (Ton)	Rata-rata Produksi (Kw/Ha)
	Tanam	Panen		
1. LEDOKOMBO	341	341	460.70	13.51
2. PANDANSARI	221	221	287.50	13.01
3. SUMBERANOM	322	322	412.30	12.80
4. WONOKERSO	345	345	455.50	13.20
5. GEMITO	136	136	121.20	8.91
6. TUKUL	59	59	54.60	9.25
7. SUMBER	131	131	117.80	8.99
8. CEPOKO	95	95	77.85	8.19
9. RAMBAAN	-	-	-	-
Jumlah	1650	1650	1987.45	12.05

Sumber data : Mantri Pertanian Kecamatan

## V.4. Luas Tanam, Panen dan Produksi Tanaman Kubis

Desa	Luas (Ha)		Produksi (Ton)	Rata-rata
	Tanam	Panen		Produksi (Kw/Ha)
1. LEDOKOMBO	212	212	318.00	15.00
2. PANDANSARI	214	214	295.30	13.80
3. SUMBERANOM	205	205	291.10	14.20
4. WONOKERSO	133	133	199.50	15.00
5. GEMITO	20	20	26.00	13.00
6. TUKUL	115	115	143.70	12.50
7. SUMBER	204	204	267.20	13.10
8. CEPOKO	57	57	66.70	11.70
9. RAMBAAN	-	-	-	-
<i>Jumlah</i>	1160	1160	1607.50	13.86

Sumber data : Mantri Pertanian Kecamatan

## V.5. Luas Tanam dan Produksi Tanaman Perkebunan

Desa	Kapuk Randu		Tembakau	
	Luas (Ha)	Produksi (Kw)	Luas (Ha)	Produksi (Kw)
1. LEDOKOMBO	-	-	-	-
2. PANDANSARI	0.3	2.50	-	-
3. SUMBERANOM	-	-	-	-
4. WONOKERSO	-	-	-	-
5. GEMITO	1.7	2.00	-	-
6. TUKUL	125.0	2.75	-	-
7. SUMBER	11.5	2.50	0.5	-
8. CEPOKO	0.4	2.50	-	-
9. RAMBAAN	6.6	2.75	0.3	-
<i>Jumlah</i>	145.5	15.00	0.8	0.00

Sumber data : Mantri Pertanian Kecamatan



Lanjutan Tabel V.5.

Desa	Tebu		Kelapa	
	Luas (Ha)	Produksi (Kw)	Luas (Ha)	Produksi (Kw)
1. LEDOKOMBO	-	-	-	-
2. PANDANSARI	-	-	-	-
3. SUMBERANOM	-	-	-	-
4. WONOKERSO	-	-	-	-
5. GEMITO	-	-	0.04	-
6. TUKUL	5	-	2	-
7. SUMBER	0.5	-	0.80	-
8. CEPOKO	-	-	0.16	-
9. RAMBAAN	10	-	1.4	-
<i>Jumlah</i>	15.5	0	4.4	0

Sumber data : Mantri Pertanian Kecamatan

## V.6. Banyaknya Ternak Besar per Desa

Desa	Sapi		Kuda
	Perah	Potong	
1. LEDOKOMBO	-	127	-
2. PANDANSARI	-	416	-
3. SUMBERANOM	-	118	3
4. WONOKERSO	-	97	2
5. GEMITO	-	443	2
6. TUKUL	-	523	-
7. SUMBER	-	1,105	-
8. CEPOKO	-	723	2
9. RAMBAAN	-	285	1
<i>Jumlah</i>	-	3,837	10

Sumber data : Petugas Tehnis Peternakan

## V.7. Banyaknya Ternak Kecil per Desa

---

<i>Desa</i>	<i>Kambing</i>	<i>Domba</i>	<i>Babi</i>
1. LEDOKOMBO	27	58	-
2. PANDANSARI	157	263	-
3. SUMBERANOM	40	92	-
4. WONOKERSO	42	107	-
5. GEMITO	175	285	-
6. TUKUL	648	384	-
7. SUMBER	312	617	-
8. CEPOKO	153	294	-
9. RAMBAAN	172	394	-
<i>Jumlah</i>	1,726	2,494	-

---


Sumber data : Petugas Tehnis Peternakan

## V.8. Banyaknya Ternak Unggas per Desa

Desa	Ayam		Itik
	BuRAS	RAS	
1. LEDOKOMBO	-	8,118	4,123
2. PANDANSARI	-	136,375	8,576
3. SUMBERANOM	-	93,530	3,054
4. WONOKERSO	-	94,923	3,592
5. GEMITO	-	96,722	4,536
6. TUKUL	-	145,752	7,745
7. SUMBER	-	231,618	13,450
8. CEPOKO	-	160,402	9,144
9. RAMBAAN	-	93,472	1,358
<i>Jumlah</i>	-	1,060,912	55,578

Sumber data : Petugas Tehnis Peternakan

# Bab VI Perdagangan



## VI. PERDAGANGAN

### VI.1. Fasilitas Perdagangan per Desa

---

<i>Desa</i>	<i>Pasar Umum</i>	<i>Toko</i>	<i>Warung</i>
1. LEDOKOMBO	-	14	12
2. PANDANSARI	-	40	14
3. SUMBERANOM	-	10	7
4. WONOKERSO	-	21	9
5. GEMITO	-	10	3
6. TUKUL	-	15	7
7. SUMBER	1	64	17
8. CEPOKO	-	18	6
9. RAMBAAN	-	5	-
<i>Jumlah</i>	1	197	75

---

Sumber Data : Monografi Desa

## VI.2 Fasilitas Keuangan per Desa

<i>Desa</i>	<i>KUD</i>	<i>Koperasi Lainya</i>	<i>Bank Desa</i>	<i>BRI</i>	<i>BPR</i>
1. LEDOKOMBO	-	-	-	-	-
2. PANDANSARI	-	-	-	-	-
3. SUMBERANOM	-	-	-	-	-
4. WONOKERSO	-	-	-	-	-
5. GEMITO	-	-	-	-	-
6. TUKUL	-	-	-	-	-
7. SUMBER	1	1	-	-	-
8. CEPOKO	-	-	-	-	-
9. RAMBAAN	-	-	-	-	-
<i>Jumlah</i>	1	1	-	-	-

Sumber Data : Monografi Desa

# Bab VII Perhubungan





**VII. PERHUBUNGAN***VII.1. Panjang Jalan Kecamatan Menurut Status Pengelola per Desa**(Km)*

Desa	Status Pengelola				Jumlah
	Nasional	Propinsi	Kabupaten	Desa	
1. LEDOKOMBO	-	-	3.00	5.00	8.00
2. PANDANSARI	-	-	3.00	6.00	9.00
3. SUMBERANOM	-	-	2.00	6.00	8.00
4. WONOKERSO	-	-	3.00	6.00	9.00
5. GEMITO	-	-	-	8.00	8.00
6. TUKUL	-	-	2.00	7.00	9.00
7. SUMBER	-	-	8.00	8.00	16.00
8. CEPOKO	-	-	-	13.00	13.00
9. RAMBAAN	-	-	-	7.00	7.00
<i>Jumlah</i>	-	-	21.00	66.00	87.00

*Sumber Data : PUD*

## VII.2 Jenis Permukaan Jalan Kec. Sumber per Desa

(Km)

Desa	Jenis Permukaan Jalan			Jumlah
	Aspal	Batu	Tanah	
1. LEDOKOMBO	5.00	3.00	-	8.00
2. PANDANSARI	3.00	6.00	-	9.00
3. SUMBERANOM	3.00	5.00	-	8.00
4. WONOKERSO	6.00	3.00	-	9.00
5. GEMITO	1.00	7.00	-	8.00
6. TUKUL	4.00	3.00	2.00	9.00
7. SUMBER	10.00	6.00	-	16.00
8. CEPOKO	5.00	7.00	1.00	13.00
9. RAMBAAN	1.00	6.00	-	7.00
<i>Jumlah</i>	38.00	46.00	3.00	87.00

Sumber Data : PUD

## VII.3. Banyaknya Alat Komunikasi per Desa

Desa	TV	RADIO	WARTEL	Telpon Pelanggan
1. LEDOKOMBO	230	44	-	-
2. PANDANSARI	268	47	1	-
3. SUMBERANOM	129	92	-	-
4. WONOKERSO	265	35	-	-
5. GEMITO	196	110	-	-
6. TUKUL	170	90	-	-
7. SUMBER	331	48	1	8
8. CEPOKO	190	36	-	-
9. RAMBAAN	62	19	-	-
Jumlah	1,841	521	2	8

Sumber Data : Monografi Desa

## VII.4. Banyaknya Kendaraan Bermotor per Desa

<i>Desa</i>	<i>Sedan/ Station</i>	<i>PICK UP</i>	<i>TRUK</i>	<i>Sepeda Motor</i>
1. LEDOKOMBO	2	21	28	118
2. PANDANSARI	3	17	12	125
3. SUMBERANOM	1	3	5	45
4. WONOKERSO	2	10	11	138
5. GEMITO	2	4	-	38
6. TUKUL	2	4	3	37
7. SUMBER	4	15	10	281
8. CEPOKO	2	5	5	43
9. RAMBAAN	1	-	1	24
<i>Jumlah</i>	19	79	75	849

*Sumber Data : Monografi Desa*

## VII.5. Banyaknya Kendaraan Tidak Bermotor per Desa


---

<i>Desa</i>	<i>Dokar</i>	<i>Becak</i>	<i>Sepeda</i>
1. LEDOKOMBO	-	-	12
2. PANDANSARI	-	-	15
3. SUMBERANOM	-	-	7
4. WONOKERSO	-	-	17
5. GEMITO	-	-	5
6. TUKUL	-	-	5
7. SUMBER	-	-	40
8. CEPOKO	-	-	11
9. RAMBAAN	-	-	5
<i>Jumlah</i>	-	-	117

---

*Sumber Data : Monografi Desa*

# Bab VIII Industri



**VIII. INDUSTRI***VIII.1. Banyaknya Industri Menurut Klasifikasi per Desa*

<i>Desa</i>	<i>Industri</i>		
	<i>Besar</i>	<i>Sedang</i>	<i>Kecil</i>
1. LEDOKOMBO	-	-	-
2. PANDANSARI	-	-	-
3. SUMBERANOM	-	-	-
4. WONOKERSO	-	-	-
5. GEMITO	-	-	5
6. TUKUL	-	-	3
7. SUMBER	-	-	-
8. CEPOKO	-	-	-
9. RAMBAAN	-	-	-
<i>Jumlah</i>	-	-	11

*Sumber Data : Monografi Desa*

## VIII.2. Banyaknya Industri Kerajinan Rumah Tangga

Desa	Industri Kerajinan/Anyaman		
	Mebel	Tahu/Tempe	Krupuk
1. LEDOKOMBO	-	-	-
2. PANDANSARI	-	-	-
3. SUMBERANOM	-	-	-
4. WONOKERSO	-	-	-
5. GEMITO	-	-	-
6. TUKUL	1	-	-
7. SUMBER	-	-	-
8. CEPOKO	-	-	-
9. RAMBAAN	-	-	-
<i>Jumlah</i>	1	-	-

Sumber Data : Monografi Desa



Lanjutan tabel VIII.2.

Desa	Industri Kerajinan/Anyaman			
	Genteng	Batu Bata	Kramik	Bambu
1. LEDOKOMBO	-	-	-	-
2. PANDANSARI	-	-	-	-
3. SUMBERANOM	-	-	-	-
4. WONOKERSO	-	-	-	-
5. GEMITO	-	-	-	-
6. TUKUL	-	-	-	1
7. SUMBER	-	-	-	-
8. CEPOKO	-	-	-	-
9. RAMBAAN	-	-	-	-
<i>Jumlah</i>	-	-	-	3

Sumber Data : Monografi Desa

## VIII.3. Banyaknya Pelanggan Listrik, Air Minum dan Telepon per Desa

Desa	Pelanggan	
	PLN	PDAM
1. LEDOKOMBO	364	5
2. PANDANSARI	374	228
3. SUMBERANOM	137	45
4. WONOKERSO	197	-
5. GEMITO	220	-
6. TUKUL	121	40
7. SUMBER	523	197
8. CEPOKO	183	15
9. RAMBAAN	85	-
<i>Jumlah</i>	2,204	530

Sumber Data : Monografi Desa

# Bab IX Lingkungan dan Perumahan



**IX. LINGKUNGAN & PERUMAHAN***IX.1. Banyaknya Rumah Penduduk Menurut Jenis Dinding*

Desa	Jenis Dinding				Jumlah
	Gedung	Semi Permanen	Seng	Bambu	
1. LEDOKOMBO	540	46	42	33	661
2. PANDANSARI	551	463	139	51	1,204
3. SUMBERANOM	254	105	17	31	407
4. WONOKERSO	361	154	29	28	572
5. GEMITO	126	209	123	192	650
6. TUKUL	172	300	31	165	668
7. SUMBER	1,005	108	17	68	1,198
8. CEPOKO	81	745	17	183	1,026
9. RAMBAAN	141	99	96	46	382
<i>Jumlah</i>	3,231	2,229	511	797	6,768

*Sumber Data : Monografi Kecamatan*

## IX.2. Banyaknya Rumah Penduduk Menurut Jenis Lantai

Desa	Jenis Lantai			Jumlah
	Tegel/ Keramik	Semen	Tanah	
1. LEDOKOMBO	328	300	33	661
2. PANDANSARI	253	539	407	1,204
3. SUMBERANOM	248	89	69	407
4. WONOKERSO	119	408	45	572
5. GEMITO	49	478	125	650
6. TUKUL	131	386	150	668
7. SUMBER	888	279	30	1,198
8. CEPOKO	272	203	551	1,026
9. RAMBAAN	51	193	137	382
<i>Jumlah</i>	2,339	2,875	1,547	6,768

Sumber Data : Monografi Kecamatan

## IX.3. Banyaknya Rumah Penduduk Menurut Jenis Atap

Desa	Jenis Atap				Jumlah
	Genteng	Seng	Bambu	Asbes	
1. LEDOKOMBO	652	9	0	0	661
2. PANDANSARI	1,156	43	0	5	1,204
3. SUMBERANOM	377	26	0	4	407
4. WONOKERSO	562	9	0	1	572
5. GEMITO	635	12	0	3	650
6. TUKUL	643	23	0	2	668
7. SUMBER	1,154	37	0	7	1,198
8. CEPOKO	1,006	15	0	5	1,026
9. RAMBAAN	378	1	0	3	382
<i>Jumlah</i>	6563	175	0	30	6768

Sumber Data : Monografi Kecamatan