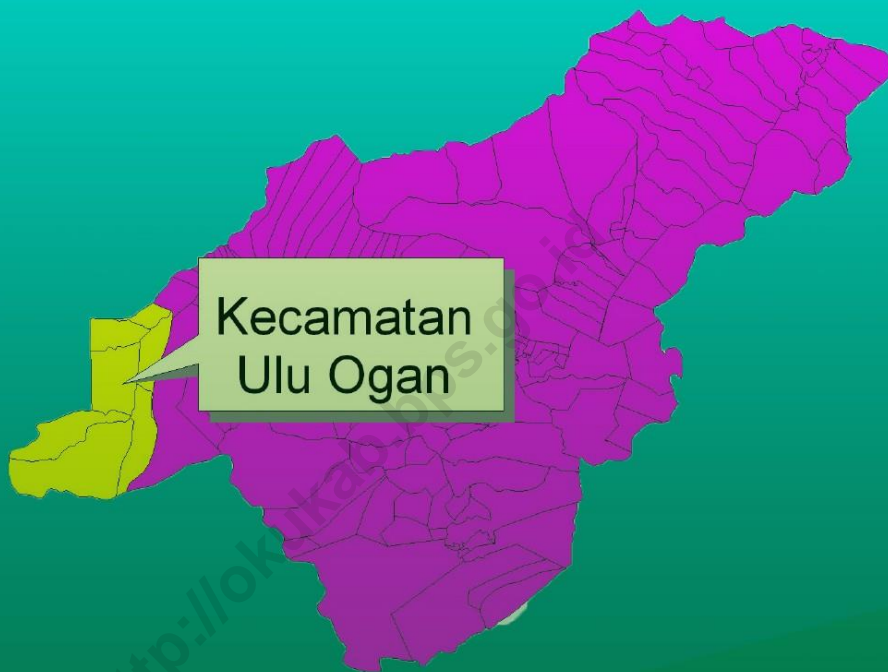


ULU OGAN DALAM ANGKA 2015



**BADAN PUSAT STATISTIK
KABUPATEN OGAN KOMERING ULU**
BPS - Statistics of Ogan Komering Ulu Regency

ULU OGAN DALAM ANGKA 2015

ULU OGAN IN FIGURES 2015

No. Katalog BPS	:	1102001.1601.082
ISSN	:	
No Publikasi	:	16016.1504
Ukuran Publikasi	:	21 Cm x 14,8 Cm
Jumlah Halaman	:	xi + 75 Halaman
Naskah	:	Seksi Integrasi Pengolahan dan Diseminasi Statistik, Badan Pusat Statistik Kab. Ogan Komering Ulu
Penyunting	:	Seksi Integrasi Pengolahan dan Diseminasi Statistik, Badan Pusat Statistik Kab. Ogan Komering Ulu
Diterbitkan oleh	:	Badan Pusat Statistik Kab. Ogan Komering Ulu
Dicetak Oleh	:	

**“Dilarang mengumumkan, mendistribusikan, mengomunikasikan,
dan/atau menggandakan sebagian atau seluruh isi buku ini
untuk tujuan komersial tanpa izin tertulis
dari Badan Pusat Statistik”**

KATA SAMBUTAN

Dalam rangka pelaksanaan otonomi daerah yang lebih tepat guna dan sasaran pada tingkat kecamatan (*district level*), maka dukungan data statistik yang *up to date*, handal dan terpercaya mutlak diperlukan. Untuk itu, pengembangan statistik dalam arti yang seluas-luasnya patut mendapat apresiasi dan dukungan semua pihak.

Publikasi ULU OGAN DALAM ANGKA 2015 ini, diharapkan mampu memenuhi kebutuhan konsumen data mengenai potret kecamatan ini selama tahun 2014. Penghargaan dan ucapan terima kasih patut diberikan kepada Koordinator Statistik Kecamatan Ulu Ogan yang telah berusaha maksimal guna terwujudnya publikasi ini. Dengan harapan, kiranya senantiasa berupaya meningkatkan cakupan dan kualitas isi publikasi ini dari waktu ke waktu.

Demikian, semoga publikasi ini bermanfaat bagi kita semua.

Baturaja, Oktober 2015

Kepala Badan Pusat Statistik
Kabupaten Ogan Komering ulu,



Ir. Djoni

NIP. 19640830 199402 1 001

KATA PENGANTAR

Menyadari pentingnya data statistik bagi evaluasi dan perencanaan pembangunan suatu daerah, maka kami dengan segala keterbatasan yang ada berusaha menyajikan publikasi ULU OGAN DALAM ANGKA 2015 ini. Publikasi ini berisi berbagai data, seperti Geografis, Pemerintahan, Penduduk, Sosial, Pertanian, Perindustrian & Energi, Perdagangan, Transportasi, Komunikasi & Pariwisata, serta Keuangan.

Ucapan terima kasih kami sampaikan kepada semua pihak yang telah membantu dalam penyusunan publikasi ini. Tentu saja, tak ada gading yang tak retak, masih banyak salah dan kurang pada publikasi ini, untuk itu segala kritik dan saran yang konstruktif guna penyempurnaan publikasi ini di masa mendatang akan kami terima dengan segala senang hati.

Baturaja, Oktober 2015

Penyusun,

NANDA ADI PRADANA

DAFTAR ISI

	Halaman
Halaman Sampul.....	i
Nomor Katalog.....	ii
Kata Sambutan.....	iii
Kata Pengantar.....	iv
Daftar Isi.....	v
Daftar Tabel.....	vi
Daftar Gambar.....	x
Penjelasan Umum.....	xi
Bab I GEOGRAFIS.....	1
Bab II PEMERINTAHAN.....	6
Bab III PENDUDUK.....	11
Bab IV SOSIAL.....	18
Bab V PERTANIAN.....	42
Bab VI PERINDUSTRIAN & ENERGI.....	54
Bab VII PERDAGANGAN.....	59
Bab VIII TRANSPORTASI, KOMUNIKASI & PARIWISATA.....	65
Bab IX KEUANGAN.....	73

DAFTAR TABEL

	Halaman
BAB I : GEOGRAFIS	
Tabel 1.1 Letak Geografis dan Ketinggian masing-masing Desa/Kelurahan dari Permukaan Laut (dalam meter) di Kecamatan Ulu Ogan, 2014.....	3
Tabel 1.2 Nama Kepala Desa/Lurah dan Alamat Kantor masing-masing Desa/Kelurahan di Kecamatan Ulu Ogan,2014	4
Tabel 1.3 Jarak Kantor Kepala Desa/Lurah ke Kantor Camat dan Luas Wilayah masing-masing desa di Kecamatan Ulu Ogan, 2014.....	5
BAB II : PEMERINTAHAN	
Tabel 2.1 Status Desa/Kelurahan di Kecamatan Ulu Ogan, 2014	8
Tabel 2.2 Jumlah Dusun, Rukun Tetangga, Perangkat Desa/Kelurahan dan Anggota BPD dalam Kecamatan Ulu Ogan, 2014	9
Tabel 2.3 Jumlah Anggota Bintara Pembina Keamanan dan Ketertiban Masyarakat (Babinkantibmas) dan Bintara Pembina Desa (Babinsa) yang bertugas di Kecamatan Ulu Ogan, 2014	10
BAB III : PENDUDUK	
Tabel 3.1. Jumlah Penduduk menurut Jenis Kelamin dan Desa/Kelurahan di Kecamatan Ulu Ogan, 2014	15
Tabel 3.2 Kepadatan Penduduk menurut Desa/Kelurahan di Kecamatan Ulu Ogan, 2014.....	16
Tabel 3.3 Jumlah Penduduk dan Rumah Tangga menurut Desa/Kelurahan di Kecamatan Ulu Ogan, 2014.....	17
BAB IV : SOSIAL	
Tabel 4.1.1 Jumlah Sekolah Dasar Negeri dan Swasta menurut Desa/Kelurahan di Kecamatan Ulu Ogan, 2014	26
Tabel 4.1.2 Jumlah Murid Sekolah Dasar Negeri dan Swasta menurut Desa/Kelurahan di Kecamatan Ulu Ogan, 2014	27
Tabel 4.1.3 Jumlah Guru Sekolah Dasar Negeri dan Swasta menurut Desa/Kelurahan di Kecamatan Ulu Ogan, 2014	28
Tabel 4.1.4 Jumlah Sekolah Menengah Pertama (SMP) Sekolah Menengah Atas (SMA) dan Sekolah Menengah Kejuruan (SMK) menurut Desa/kelurahan di Kecamatan Ulu Ogan, 2014	29

Tabel 4.1.5	Jumlah Murid Sekolah Menengah Pertama (SMP) Sekolah Menengah Atas (SMA) dan Sekolah Menengah Kejuruan (SMK) Negeri dan Swasta menurut Desa/kelurahan di Kecamatan Ulu Ogan, 2014	30
Tabel 4.1.6	Jumlah Guru Sekolah Menengah Pertama (SMP) Sekolah Menengah Atas (SMA) dan Sekolah Menengah Kejuruan (SMK) Negeri dan Swasta menurut Desa/kelurahan di Kecamatan Ulu Ogan, 2014	31
Tabel 4.2.1	Jumlah Madrasah Ibtidaiyah Negeri dan Swasta menurut Desa/kelurahan di Kecamatan Ulu Ogan, 2014	33
Tabel 4.2.2	Jumlah Murid Madrasah Ibtidaiyah Negeri dan Swasta menurut Desa/kelurahan di Kecamatan Ulu Ogan, 2014.....	33
Tabel 4.2.3	Banyaknya Guru Madrasah Ibtidaiyah Negeri dan Swasta menurut Desa/kelurahan di Kecamatan Ulu Ogan, 2014	34
Tabel 4.10	Jumlah Madrasah Tsanawiyah (MTs) dan Madrasah Aliyah (MA) Negeri dan Swasta menurut Desa/kelurahan di Kecamatan Ulu Ogan, 2014	35
Tabel 4.11	Jumlah Murid Madrasah Tsanawiyah (MTs) dan Madrasah Aliyah (MA) Negeri dan Swasta menurut Desa/kelurahan di Kecamatan Ulu Ogan, 2014.....	36
Tabel 4.12	Banyaknya Guru Madrasah Tsanawiyah (MTs) dan Madrasah Aliyah (MA) Negeri dan Swasta menurut Desa/kelurahan di Kecamatan Ulu Ogan, 2014	37
Tabel 4.13	Jumlah Rumah Sakit, Puskesmas/Pustu, Poskesdes dan Posyandu Posyandu menurut menurut Desa/kelurahan di Kecamatan Ulu Ogan, 2014	38 38
Tabel 4.14	Jumlah Dokter, Bidan, Tenaga Kesehatan Lainnya dan Dukun Bayi/Dukun Beranak menurut Desa/kelurahan di Kecamatan Ulu Ogan, 2014.....	39
Tabel 4.15	Jumlah Rumah Ibadah menurut Desa/kelurahan di Kecamatan Ulu Ogan, 2014.....	40
Tabel 4.16	Jumlah Kelompok Karang Taruna dan Anggotanya menurut Desa/kelurahan di Kecamatan Ulu Ogan, 2014.....	41
BAB V : PERTANIAN		
Tabel 5.1	Luas Lahan menurut Penggunaan dan Desa/kelurahan di Kecamatan Ulu Ogan, 2014 (dalam hektar).....	46
Tabel 5.2	Luas Sawah menurut Jenis Pengairan dan Desa/kelurahan di Kecamatan Ulu Ogan, 2014 (dalam hektar).....	47
Tabel 5.3	Luas Tanam, Luas Panen dan Produksi Padi Sawah dan Padi Ladang menurut Desa/kelurahan di Kecamatan Ulu Ogan, 2014.....	48
Tabel 5.4	Luas Panen, Produksi, dan Produktifitas Palawija di Kecamatan Ulu Ogan, 2014.....	49

Tabel 5.5	Luas Tanaman Menghasilkan, Produksi, dan Produktifitas Perkebunan Rakyat di Kecamatan Ulu Ogan, 2014.....	50
Tabel 5.6	Jumlah Ternak Besar dan Ternak Kecil menurut Desa/kelurahan di Kecamatan Ulu Ogan, 2013 (dalam ekor).....	51
Tabel 5.7	Jumlah Unggas menurut Desa/kelurahan di Kecamatan Ulu Ogan, 2013 (dalam ekor)....	
BAB VI : PERINDUSTRIAN DAN ENERGI		
Tabel 6.1	Jumlah Industri Kecil dan Rumah Tangga menurut Desa/kelurahan di Kecamatan Ulu Ogan, 2014.....	55
Tabel 6.2	Jumlah Rumah Tangga Pengguna Listrik PLN dan Tidak Menggunakan Listrik menurut Desa/kelurahan di Kecamatan Ulu Ogan, 2013	56
Tabel 6.3	Jumlah Usaha Reparasi Kendaraan Bermotor menurut Desa/kelurahan di Kecamatan Ulu Ogan, 2014	57
Tabel 6.4	Jumlah Salon Kecantikan, Tukang Cukur, Tukang Jahit dan Tukang Photo menurut Desa/kelurahan di Kecamatan Ulu Ogan, 2014	58
BAB VII : PERDAGANGAN		
Tabel 7.1	Jumlah Pasar Permanen, Semi Permanen dan Lainnya menurut Desa/kelurahan di Kecamatan Ulu Ogan, 2014.....	61
Tabel 7.2	Jumlah Warung Kelontong (Manisan) dan Minimarket menurut Desa/kelurahan di Kecamatan Ulu Ogan, 2014.....	62
Tabel 7.3	Jumlah Bank, KUD, dan Koperasi non KUD menurut Desa/kelurahan di Kecamatan Ulu Ogan, 2014	63
Tabel 7.4	Jumlah Rumah Makan dan Warung Makan (Kedai) menurut Desa/kelurahan di Kecamatan Ulu Ogan, 2014.....	64
BAB VIII : TRANSPORTASI, KOMUNIKASI DAN PARIWISATA		
Tabel 8.1	Jenis Prasarana Transportasi dan Ketersediaan Angkutan Umum menurut Desa/kelurahan di Kecamatan Ulu Ogan, 2014	68
Tabel 8.2	Nama Objek Wisata dan Jenis Wisata menurut Desa/Kelurahan di Kecamatan Ulu Ogan, 2014	69
Tabel 8.3	Keberadaan Base Transceiver Station (BTS) menurut Desa/Kelurahan di Kecamatan Ulu Ogan, 2013	71
Tabel 8.4	Ketersediaan Sarana Komunikasi menurut Desa/Kelurahan di Kecamatan Ulu Ogan, 2014	72

BAB IX : KEUANGAN

Tabel 9.1	Anggaran Pendapatan menurut Desa/kelurahan di Kecamatan Ulu Ogan, 2014.....	75
Tabel 9.2	Dana Bantuan/Hibah yang Diterima menurut Desa/kelurahan di Kecamatan Ulu Ogan, 2014	76

<http://okukab.bps.go.id>

DAFTAR GAMBAR

	Halaman
Gambar 1. Persentase Luas Desa/Kelurahan di Kecamatan Ulu Ogan, 2014.....	2
Gambar 2. Jumlah Perangkat Desa, BPD, RT dan Kadus di Kec. Ulu Ogan, 2014.	7
Gambar 3. Jumlah Penduduk Menurut Jenis Kelamin di Kec. Ulu Ogan , 2014.....	14
Gambar 4. Persentase Jumlah Penduduk Setiap Desa di Kec. Ulu Ogan, 2014.....	14
Gambar 5. Jumlah SD/MI, SMP dan SMA/SMA di Kecamatan Ulu Ogan, 2014.....	23
Gambar 6. Jumlah Murid dan guru SD, SMP dan SMA/SMK di Kecamatan Ulu Ogan, 2014.....	23
Gambar 7. Jumlah Fasilitas Kesehatan di Kecamatan Ulu Ogan, 2014.....	24
Gambar 8. Jumlah Tenaga Kesehatan di Kecamatan Ulu Ogan, 2014.....	24
Gambar 9. Banyaknya Sarana Peribadatan di Kecamatan Ulu Ogan, 2014.....	25
Gambar 10. Luas Panen (ha) Padi Sawah, Padi Ladang, Ketela Pohon dan Jagung di Kecamatan Ulu Ogan, 2014.....	44
Gambar 11. Produksi (ton) Komoditi Pertanian di Kecamatan Ulu Ogan, 2014.....	44
Gambar 12. Jumlah Ternak di Kecamatan Ulu Ogan, 2014.....	45
Gambar 13. Jumlah Rumah Tangga Pemakai Listrik di Kecamatan Ulu Ogan, 2013.....	55

PENJELASAN UMUM/ EXPLANATORY NOTES

Tanda-tanda, satuan-satuan dan lain-lainnya yang digunakan dalam publikasi ini, adalah sbb:

Symbols measurement unit and other acronyms which are used in this publication, are as follows:

1. TANDA-TANDA/SYMBOLS

Data belum tersedia/ <i>Data not yet available</i>	: ...
Data tidak tersedia/ <i>Data not available</i>	: -
Data dapat diabaikan/ <i>Data Negligible</i>	: 0
Tanda desimal/ <i>Decimal Point</i>	: ,
Angka sementara/ <i>Preliminary Figures</i>	: *)
Angka sangat sementara/ <i>Very Preliminary Figures</i>	: **)
Angka sangat sangat sementara/ <i>VeryVery Preliminary Figures</i> ..	: ***)
Angka diperbaiki/ <i>Revised figures</i>	: r)
Angka perkiraan/ <i>Estimated figures</i>	: e)

2. SATUAN/UNITS

Barrel/ <i>barrel</i>	: 158,99
<i>liter</i> = 1/6,2898 m ³	
kilometer (km)/ <i>kilometers (km)</i>	: 1.000
<i>m/meters(m)</i>	
kwintal (kw)/ <i>quintal (ql)</i>	: 100 kg
liter (untuk beras)/ <i>litre (for rice)</i>	: 0,80 kg
MSCF.....	: 1/35,3 m ³
Metric ton (m. ton)/ <i>metric ton (m ton)</i>	: 0,98421
	long ton
	= 1.000
	kg
once (oz)/ <i>once(oz)</i>	: 28,31
gram/ <i>grams</i>	
ton/ <i>ton</i>	: 1.000 kg
sak (untuk semen)/ <i>sack (for cement)</i>	: 40 kg
atau/ <i>or</i> 50 kg	

satuan lain : buah, bungkus, butir, helai/lembar, kaleng, batang, pulsa, ton kilometer (ton-km), jam, menit, persen (%)

other units : *pack, number, pieces, tin, pulsa, ton-kilometres (ton-km), hour, minute, percents (%)*

BAB 1

GEOGRAFIS

BAB I : GEOGRAFIS

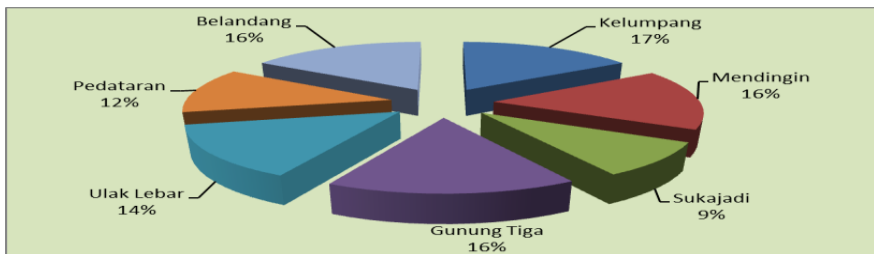
Secara administratif Kecamatan Ulu Ogan terdiri dari 7 desa dengan luas wilayah sekitar 23.600 Ha. Jika dilihat dari luas setiap desa yang terdapat di Kecamatan Ulu Ogan, maka desa yang memiliki luas wilayah terbesar adalah Desa Belandang (dengan luas wilayah 3.858 Ha), sedangkan Desa Sukajadi merupakan desa yang memiliki luas wilayah terkecil yaitu 2.123 Ha.

Secara umum, keadaan topografi Kecamatan Ulu Ogan meliputi 80 persen tanah perbukitan, sedangkan 20 persen sisanya berupa tanah datar dan rawa-rawa. Batas-batas Kecamatan Ulu Ogan adalah sebagai berikut:

- Sebelah Utara berbatasan dengan Kecamatan Tanjung Agung, Kabupaten Muara Enim
- Sebelah Selatan berbatasan dengan Kecamatan Muara Dua Kisam, Kabupaten OKU Selatan
- Sebelah Timur berbatasan dengan Kecamatan Pengandonan, Kabupaten OKU
- Sebelah Barat berbatasan dengan Kecamatan Tanjung Agung, Kabupaten OKU

Mayoritas penduduk Kecamatan Ulu Ogan bermata pencaharian sebagai petani. Adapun Jarak Kecamatan Ulu Ogan ke Ibukota Kabupaten (Kota Baturaja) sekitar 65 Km.

Gambar 1: Persentase Luas Desa di Kecamatan Ulu Ogan, 2014



Tabel 1.1. Letak Geografis dan Ketinggian masing-masing Desa dari Permukaan Laut (dalam meter) di Kecamatan Ulu Ogan, 2014

Desa	Letak Geografis		Ketinggian (mdpl)	Posisi Kantor Desa	
	Pantai	Bukan Pantai		Latitude	Longitude
(1)	(2)	(3)	(4)	(5)	(6)
1. Kelumpang	-	√	299	-4,1200	103,7551
2. Mendingin	-	√	292	-4,1103	103,7614
3. Sukajadi	-	√	290	-4,1094	103,7628
4. Gunung Tiga	-	√	298	-4,1168	103,7537
5. Ulak Lebar	-	√	293	-4,1108	103,7561
6. Pedataran	-	√	279	-4,1031	103,7653
7. Belandang	-	√	284	-4,0993	103,7729

Sumber: Badan Pusat Statistik Kabupaten Ogan Komering Ulu

Tabel 1.2. Nama Kepala Desa dan Alamat Kantor Desa masing-masing Desa di Kecamatan Ulu Ogan, 2014

Desa/Kelurahan	Nama Kepala Desa	Alamat Kantor Desa
(1)	(2)	(3)
1. Kelumpang	Suwani	Kelumpang
2. Mendingin	Martambang	Mendingin
3. Sukajadi	Jupri	Sukajadi
4. Gunung Tiga	Dadang Wijaya	Gunung Tiga
5. Ulak Lebar	Mizaroni	Ulak lebar
6. Pedataran	Kahirudin	Pedataran
7. Belandang	Edi Sartono	Belandang

Sumber: Kantor Camat Pengandonan

Tabel 1.3. Jarak Kantor Kepala Desa ke Kantor Camat dan Luas Wilayah masing-masing desa di Kecamatan Pengandonan, 2014

D e s a	Jarak Kantor Kepala Desa ke Kantor Camat (Km)	Luas Wilayah (ha)
(1)	(2)	(3)
1. Kelumpang	1,50	3 815
2. Mendingin	0,75	3 855
3. Sukajadi	0,50	2 123
4. Gunung Tiga	1,00	3 815
5. Ulak Lebar	0,90	3 342
6. Pedataran	2,00	2 792
7. Belandang	2,00	3 858
J U M L A H		23 600

Sumber: Badan Pusat Statistik Kabupaten Ogan Komering Ulu

BAB 2

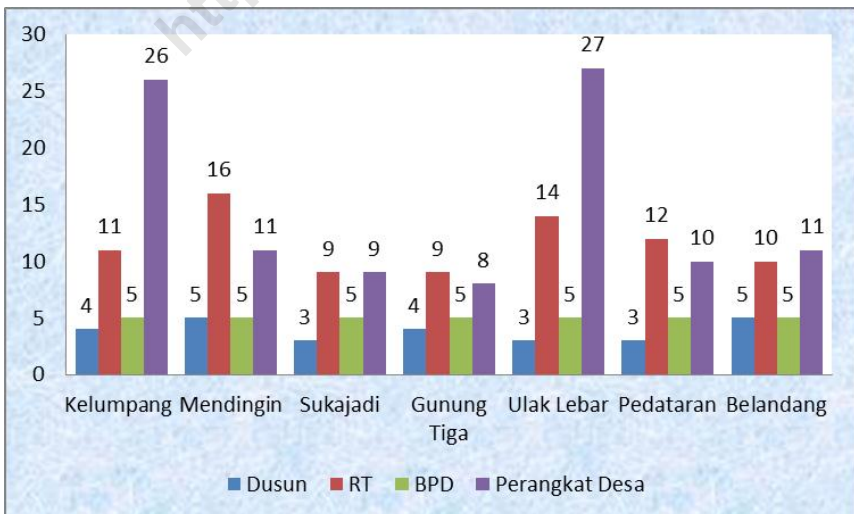
PEMERINTAHAN

BAB 2 : PEMERINTAHAN

Sampai dengan tahun 2015 secara administrasi, keseluruhan desa yang terdapat di Kecamatan Ulu Ogan masih berstatus desa dan belum satupun yang berstatus kelurahan. Dari seluruh desa tersebut, terdapat 102 orang aparat desa, 23 orang kepala dusun, 81 orang rukun tetangga dan 35 orang anggota BPD. Informasi selengkapnya dapat diperhatikan pada tabel 2.2.

Salah satu indikator untuk melihat sampai sejauh mana tingkat kesejahteraan masyarakat suatu daerah adalah dengan memperhatikan tingkat keamanan di daerah tersebut. Untuk itu diperlukan aparat keamanan yang cukup untuk menjaga keamanan dan ketertiban suatu daerah, disamping tentu saja diharapkan adanya kesadaran dan partisipasi masyarakat untuk secara pro-aktif menjaga keamanan daerahnya.

Gambar 2: Jumlah Kadus, RT, Aparat Desa dan Linmas di Kec. Ulu Ogan, 2014



Tabel 2.1. Status Desa/Kelurahan di Kecamatan Pengandonan, 2014

Desa/kelurahan	Status	
	Desa	Kelurahan
(1)	(2)	(3)
1. Kelumpang	√	-
2. Mendingin	√	-
3. Sukajadi	√	-
4. Gunung Tiga	√	-
5. Ulak Lebar	√	-
6. Pedataran	√	-
7. Belandang	√	-
Jumlah	12	-

Sumber: Kantor Camat Ulu Ogan

Tabel 2.2. Jumlah Dusun, Rukun Tetangga, Perangkat Desa dan Anggota BPD dalam Kecamatan Ulu Ogan, 2014

Desa/kelurahan	Dusun	Rukun Tetangga	Perangkat Desa	Anggota BPD
(1)	(2)	(3)	(4)	(5)
1. Kelumpang	4	11	26	5
2. Mendingin	5	16	11	5
3. Sukajadi	3	9	9	5
4. Gunung Tiga	4	9	8	5
5. Ulak Lebar	3	14	27	5
6. Pedataran	3	12	10	5
7. Belandang	5	10	11	5
J u m l a h	27	81	102	35

Sumber : Badan Pusat Statistik Kabupaten Ogan Komering Ulu

Tabel 2.3. Jumlah Anggota Bintara Pembina Keamanan dan Ketertiban Masyarakat (Babinkantibmas) dan Bintara Pembina Desa (Babinsa) yang bertugas di Kecamatan Pengandonan, 2014

D E S A	Babinkantibmas	Babinsa
(1)	(2)	(3)
1. Kelumpang	1	1
2. Mendingin	1	1
3. Sukajadi	1	1
4. Gunung Tiga	1	1
5. Ulak Lebar	1	1
6. Pedataran	1	1
7. Belandang	1	1

Sumber: POLSEK Ulu Ogan dan KORAMIL Pengandonan

BAB 3

PENDUDUK

BAB 3 : PENDUDUK

3.1. Penduduk

Pembangunan yang dilaksanakan oleh pemerintah suatu daerah memiliki sasaran utama untuk meningkatkan kesejahteraan penduduk yang ada di dalam daerah tersebut. Untuk itu pemerintah daerah telah melaksanakan berbagai upaya dalam rangka mengantisipasi masalah kependudukan. Usaha untuk menekan laju pertumbuhan penduduk juga telah dilakukan oleh pemerintah melalui Program Keluarga Berencana yang telah dimulai sejak awal tahun 1970-an. Akan tetapi, semua usaha tersebut tidak akan memiliki arti jika tanpa dukungan dari seluruh lapisan penduduk yang mendiami daerah tersebut.

a. Jumlah dan Laju Pertumbuhan penduduk

Pada Tahun 2014, jumlah penduduk di Kecamatan Ulu Ogan berjumlah 9.202 jiwa, dengan komposisi 4.779 jiwa berjenis

kelamin laki-laki dan 4.423 jiwa berjenis kelamin perempuan. Dengan demikian penduduk Kecamatan Ulu Ogan lebih banyak yang laki-laki daripada yang perempuan. Berdasarkan jumlah penduduk dan luas wilayahnya dapatlah diketahui rata-rata kepadatan penduduk kecamatan Ulu Ogan yaitu 0,38 jiwa setiap Km² (Informasi selengkapnya disajikan dalam tabel 3.1 dan 3.2).

Jika diamati jumlah penduduk per desa di Kecamatan Ulu Ogan, maka terlihat bahwa Desa Mendingin merupakan desa yang memiliki jumlah penduduk terbesar, yaitu 2.169 jiwa. Sedangkan desa yang memiliki jumlah penduduk terkecil adalah Desa Pedataran dengan jumlah penduduk sebanyak 502 jiwa.

b. Persebaran dan Kepadatan Penduduk

Penduduk sebagai obyek sekaligus subyek utama pembangunan merupakan pokok yang selalu menjadi perhatian pemerintah. Pertumbuhan penduduk yang terlampau tinggi akan menjadi beban bagi suatu daerah manakala penduduk di wilayah tersebut sudah padat, tetapi sebaliknya pertumbuhan penduduk yang tinggi justru diharapkan guna mempercepat proses pembangunan di daerah yang masih jarang penduduknya. Oleh karenanya penyebaran penduduk yang merata perlu mendapat perhatian guna memancing kegairahan pembangunan di Kecamatan Ulu Ogan.

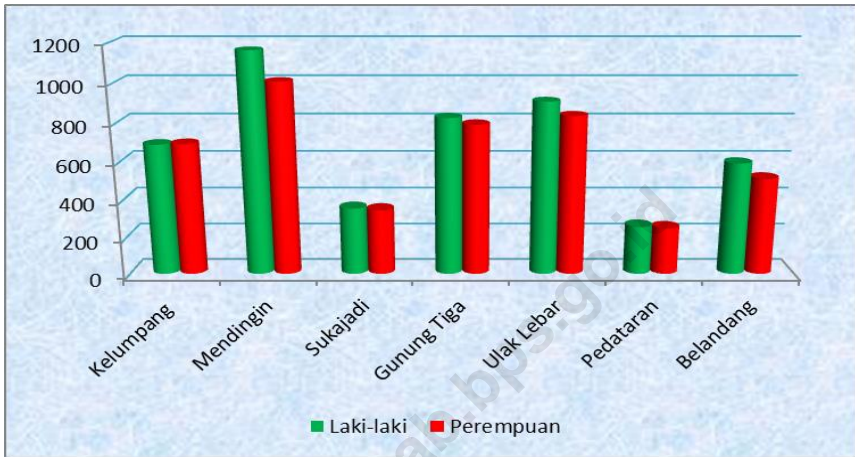
Dilihat dari kepadatan penduduk per kilometer, Desa Mendingin merupakan wilayah yang memiliki kepadatan penduduk terbesar yaitu 56,28 jiwa per Km², sedangkan Desa Pedataran merupakan desa yang memiliki kepadatan penduduk terkecil yaitu 17,98 jiwa per Km².

1. Rasio Jenis Kelamin dan Rata-rata Besarnya Anggota Rumah Tangga

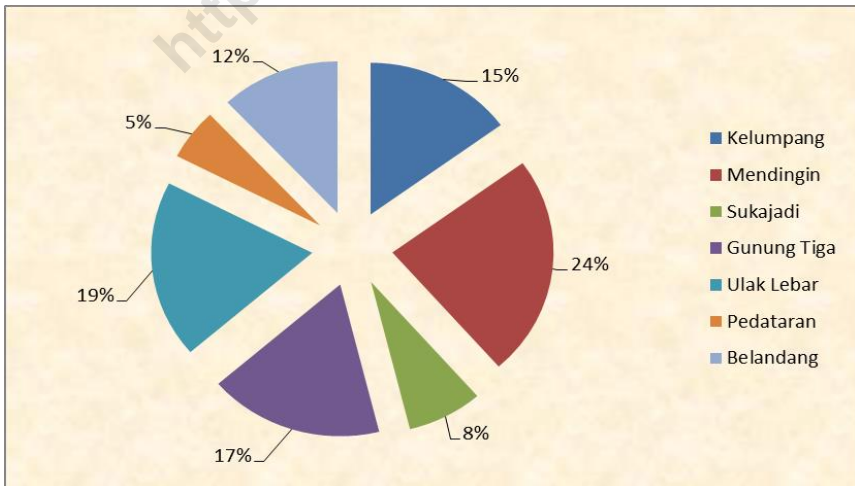
Pada Tahun 2014, rasio jenis kelamin Kecamatan Ulu Ogan berada di atas 100 yaitu sebesar 108,05. Ini mengindikasikan bahwa jumlah penduduk laki-laki lebih banyak daripada jumlah penduduk perempuan. Semua desa di Kecamatan Ulu Ogan memiliki angka rasio jenis kelamin di atas 100, kecuali desa Kelumpang.

Jumlah rumah tangga di Kecamatan Ulu Ogan adalah 1985 rumah tangga, sehingga rata-rata rumah tangga dihuni oleh 4,58 jiwa. Dengan keadaan ini dapat terlihat bahwa jumlah penduduk dalam setiap rumahtangga di Kecamatan Ulu Ogan rata-rata berkisar antara 4-5 jiwa. Atau dapat diasumsikan setiap rumahtangga dihuni oleh 2 orangtua (ibu-bapak) dan 2-3 orang anak.

Gambar 3: Jumlah Penduduk menurut Jenis Kelamin di Kec. Ulu Ogan, 2014



Gambar 4: Persentase Jumlah Penduduk Setiap Desa di Kec. Ulu Ogan, 2014



Tabel 3.1. Jumlah Penduduk menurut Jenis Kelamin dan Desa di Kecamatan Ulu Ogan, 2014

Desa/kelurahan	Laki-Laki	Perempuan	Jumlah
(1)	(2)	(3)	(4)
1. Kelumpang	687	690	1377
2. Mendingin	1162	1007	2169
3. Sukajadi	353	344	697
4. Gunung Tiga	824	790	1614
5. Ulak Lebar	907	834	1741
6. Pedataran	255	247	502
7. Belandang	591	511	1102
J U M L A H	4 779	4 423	9 202

Sumber: Badan Pusat Statistik Kabupaten Ogan Komering Ulu

Tabel 3.2. Kepadatan Penduduk menurut Desa di Kecamatan Ulu Ogan, 2014

Desa/kelurahan	Penduduk (Jiwa)	Luas Wilayah (Km ²)	Kepadatan Penduduk (Jiwa/Km ²)
(1)	(2)	(3)	(4)
1. Kelumpang	1377	38,14	36,10
2. Mendingin	2169	38,54	56,28
3. Sukajadi	697	21,23	32,83
4. Gunung Tiga	1614	38,14	42,32
5. Ulak Lebar	1741	33,42	52,09
6. Pedataran	502	27,92	17,98
7. Belandang	1102	38,58	28,56
J U M L A H	9 202	235,97	38,99

Sumber: Badan Pusat Statistik Kabupaten Ogan Komering Ulu

Tabel 3.3. Jumlah Penduduk , Rumah Tangga dan *Sex Ratio* menurut Desa di Kecamatan Ulu Ogan, 2014

Desa/kelurahan	Penduduk (jiwa)	Rumah Tangga	<i>Sex Ratio</i>
(1)	(2)	(3)	
1. Kelumpang	1377	297	99,57
2. Mendingin	2169	468	115,39
3. Sukajadi	697	150	102,62
4. Gunung Tiga	1614	348	104,30
5. Ulak Lebar	1741	376	108,75
6. Pedataran	502	108	103,24
7. Belandang	1102	238	115,66
J U M L A H	9 202	1985	108,05

Sumber: Badan Pusat Statistik Kab. Ogan Komering Ulu

BAB 4

SOSIAL

BAB 4 : SOSIAL

Keadaan sosial suatu wilayah dapat digunakan sebagai indikator atau proxy (pendekatan) dalam mengamati dan menganalisa kualitas hidup penduduknya. Semakin maju dan berkualitas kehidupan penduduk suatu wilayah maka sarana sosial (seperti: sekolah, sarana kesehatan, akses informasi, dan lain-lain) akan semakin baik pula.

Untuk mengetahui keadaan umum sosial penduduk Kecamatan Ulu ogan pada tahun 2014 dapat dilihat dari beberapa indikator di bawah ini:

4.1. Pendidikan

Salah satu keberhasilan pembangunan di suatu daerah adalah apabila didukung oleh sumber daya yang berkualitas. Melalui jalur pendidikan, pemerintah berupaya dan berkehendak untuk meningkatkan kualitas sumber daya manusia penduduk, dengan tingkat pendidikan penduduk yang makin

membaik maka dapat diharapkan kualitas kehidupan masyarakat juga akan membaik. Program Wajib belajar 6 tahun yang dilanjutkan dengan wajib belajar 9 tahun adalah bentuk upaya pemerintah dalam rangka merealisasikan tujuan di atas, sehingga dapat tercipta sumber daya manusia tangguh yang siap untuk bersaing pada era globalisasi.

Upaya yang telah dilakukan oleh pemerintah tentu saja membutuhkan dukungan dari semua pihak, terutama dukungan dari masyarakat itu sendiri. Untuk itu, pemerintah harus mampu memfasilitasi berbagai sarana dan prasarana penunjang pendidikan secara memadai dengan memperhatikan pemerataan distribusinya ke semua wilayah. Sarana dan prasarana dimaksud baik sarana fisik seperti bangunan sekolah namun juga sarana non fisik seperti tenaga pengajar yang dari

waktu ke waktu kualitasnya semakin membaik.

Jumlah Sekolah Dasar yang ada di Kecamatan Ulu Ogan kondisi Juli tahun 2015 berjumlah 4 unit sekolah dasar negeri. Keseluruhan sekolah dasar tersebut menyebar di empat desa yaitu Desa Sukajadi, Desa Gunung Tiga, Desa Pedataran dan Desa Belandang, dengan total murid SD Negeri sebanyak 886 siswa dan keseluruhan tenaga pengajar (guru) SD Negeri sebanyak 30 orang guru tetap dan 37 orang guru honorer.

Sementara jumlah SMP negeri di Kecamatan Ulu ogan hanya ada 1 unit sekolah yang terdapat di Desa Sukajadi. Sedangkan jumlah SLTA/SMA Negeri hanya berjumlah 1 unit sekolah yang terdapat di Desa Ulak Lebar. Adapun keseluruhan siswa SMP sebanyak 382 siswa yang diasuh oleh 23 guru. Sementara itu keseluruhan siswa SLTA/SMA

sebanyak 232 siswa yang diasuh oleh 27 guru.

4.2. Kesehatan

Salah satu hak dasar warga Negara adalah tercapainya hidup sehat. Oleh karenanya pembangunan bidang kesehatan, menjadi sangat penting karena menyangkut seluruh aspek kehidupan manusia. Jika pembangunan kesehatan di suatu daerah berhasil dengan baik maka taraf kesejahteraan penduduk di daerah tersebut secara langsung dapat pula meningkat. Selain itu, pembangunan kesehatan juga memuat mutu dan upaya kesehatan yang sangat dipengaruhi oleh ketersediaan fasilitas kesehatan dengan menciptakan akses pelayanan kesehatan dasar yang didukung oleh sumber daya kesehatan yang memadai seperti rumah sakit, puskesmas, tenaga kesehatan dan ketersediaan obat.

Secara umum, pelayanan kesehatan masyarakat diarahkan kepada pelayanan kesehatan

penduduk, pelayanan kesehatan terhadap tenaga produktif dan usaha preventif kesehatan. Upaya yang dilakukan pemerintah dalam pelayanan kesehatan meliputi pelayanan kesehatan kepada seluruh lapisan masyarakat dan diupayakan agar dapat menjangkau seluruh lapisan masyarakat, utamanya masyarakat dengan golongan ekonomi lemah sehingga diharapkan mereka dapat pula menikmati pelayanan kesehatan yang jauh lebih baik.

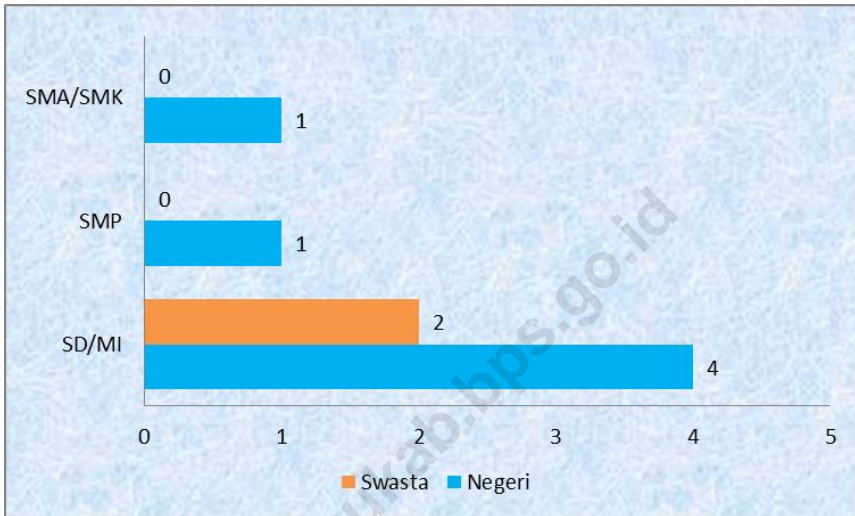
Sampai dengan tahun 2014, fasilitas kesehatan yang terdapat di Kecamatan Ulu Ogan meliputi 1 puskesmas, 1 puskesmas pembantu dan 9 posyandu. Sedangkan tenaga kesehatan meliputi 2 orang dokter dan 8 bidan desa. Jika dilihat dari banyaknya penduduk yang tersebar pada 7 desa di Kecamatan Ulu Ogan, maka ketersediaan fasilitas kesehatan maupun tenaga kesehatan tersebut masih belum memadai.

4.3. Agama

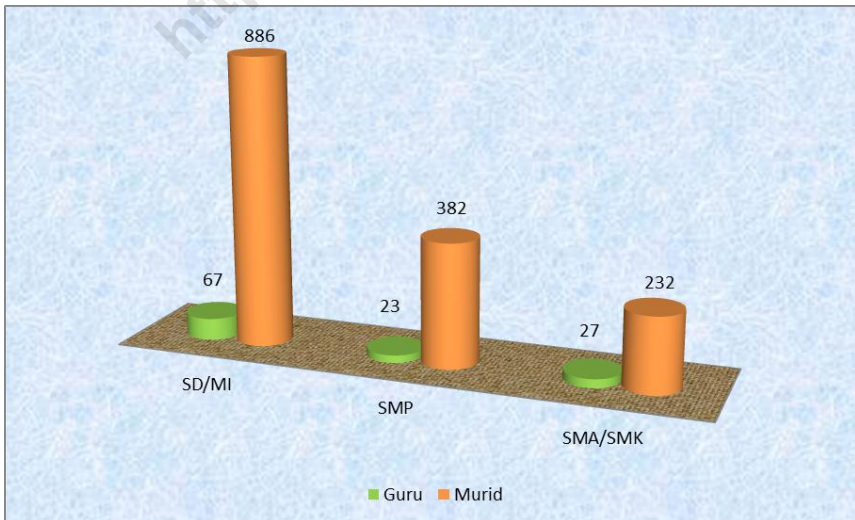
Kebebasan beragama dan menjalankan ibadah sesuai dengan agama dan keyakinannya dijamin oleh Undang-undang dasar secara mutlak. Dengan kebebasan tersebut diharapkan semua warga Negara dapat memperoleh ketentraman bathinnya, yang merupakan salah satu kebutuhan dasar seluruh umat manusia. Untuk itu, fasilitas rumah ibadah seperti masjid, musholla, gereja, dll dapat dijadikan sebagai indikator ketaatan penduduk suatu daerah dalam menjalankan ajaran agamanya, sehingga tercapai tujuannya dalam beragama.

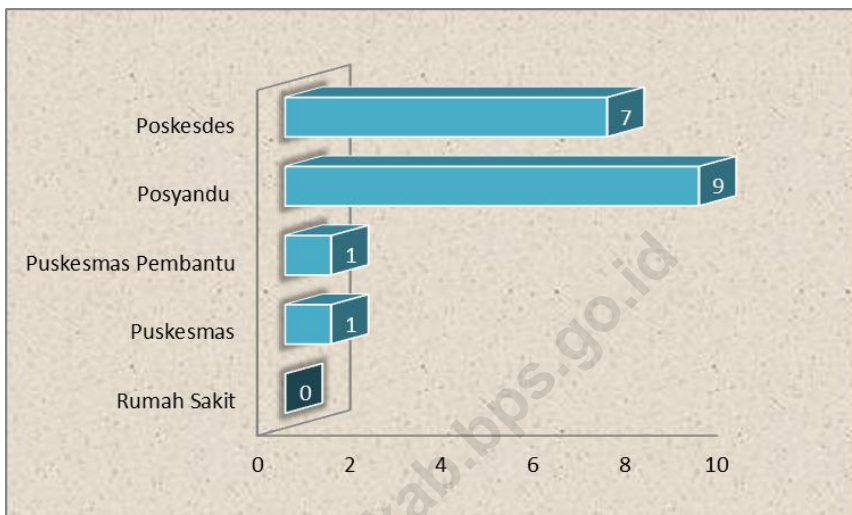
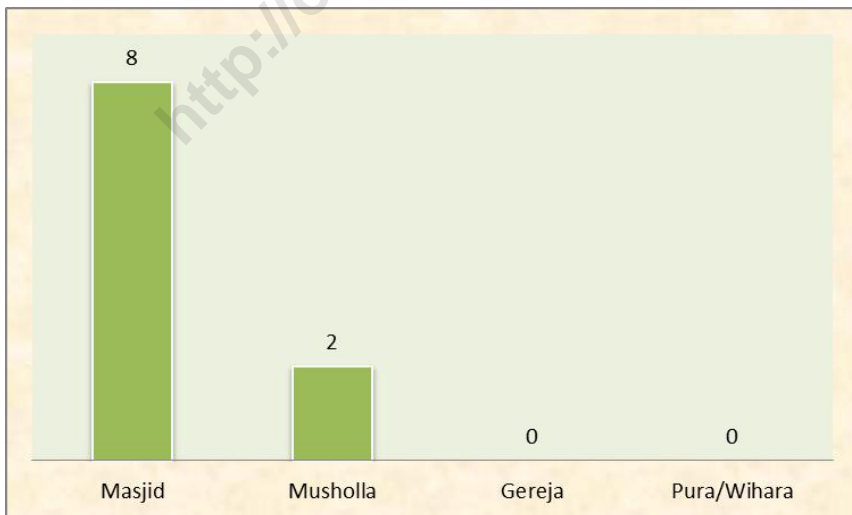
Sampai tahun 2014, di Kecamatan Ulu Ogan sudah terdapat 8 masjid dan 2 langgar/musholla .

Gambar 5 : Jumlah SD/MI, SMP dan SMA/SMK di Kecamatan Ulu ogan, 2014



Gambar 6 : Jumlah Murid dan guru SD, SMP dan SMA/SMK di Kecamatan Ulu Ogan, 2015



Gambar 7 : Jumlah Fasilitas Kesehatan di Kecamatan Ulu Ogan, 2014**Gambar 9 : Banyaknya Sarana Peribadatan di Kecamatan Ulu Ogan, 2014**

Tabel 4.1.1. Jumlah Sekolah Dasar Negeri dan Swasta menurut Desa di Kecamatan Ulu Ogan, 2014

Desa/kelurahan	Jumlah Sekolah Dasar	
	Negeri (unit)	Swasta (unit)
(1)	(2)	(3)
1. Kelumpang	0	1
2. Mendingin	0	0
3. Sukajadi	1	0
4. Gunung Tiga	1	0
5. Ulak Lebar	0	1
6. Pedataran	1	0
7. Belandang	1	0
Jumlah	4	2

Sumber: UPTD DIKNAS Kecamatan Ulu Ogan

Tabel 4.1.2 Jumlah Murid Sekolah Dasar Negeri dan Swasta menurut Desa/Kelurahan di Kecamatan Ulu Ogan, 2015*

Desa/kelurahan	Jumlah Murid Sekolah Dasar	
	Negeri	Swasta
(1)	(2)	(3)
1. Kelumpang	0	134
2. Mendingin	0	0
3. Sukajadi	318	0
4. Gunung Tiga	337	0
5. Ulak Lebar	0	145
6. Pedataran	64	0
7. Belandang	167	0
Jumlah	886	279

*kondisi Juli 2015

Sumber: UPTD DIKNAS Kecamatan Ulu Ogan

Tabel 4.1.3 Jumlah Guru Sekolah Dasar Negeri dan Swasta menurut Desa/Kelurahan di Kecamatan Ulu Ogan , 2015*

Desa/kelurahan	Jumlah Guru Sekolah Dasar	
	Negeri	Swasta
(1)	(2)	(3)
1. Kelumpang	0	12
2. Mendingin	0	0
3. Sukajadi	19	0
4. Gunung Tiga	20	0
5. Ulak Lebar	0	11
6. Pedataran	12	0
7. Belandang	16	0
Jumlah	67	23

*kondisi Juli 2015

Sumber: UPTD DIKNAS Kecamatan Ulu Ogan

Tabel 4.1.4. Jumlah Sekolah Menengah Pertama (SMP), Sekolah Menengah Atas (SMA) dan Sekolah Menengah Kejuruan (SMK) menurut Desa/kelurahan di Kecamatan Ulu Ogan, 2015

Desa/kelurahan	SMP		SMA/SMK	
	Negeri (unit)	Swasta (unit)	Negeri (unit)	Swasta (unit)
(1)	(2)	(3)	(4)	(5)
1. Kelumpang	0	0	0	0
2. Mendingin	0	0	0	0
3. Sukajadi	1	0	0	0
4. Gunung Tiga	0	0	0	0
5. Ulak Lebar	0	0	1	0
6. Pedataran	0	0	0	0
7. Belandang	0	0	0	0
Jumlah	1	0	1	0

Sumber: UPTD DIKNAS Kecamatan Ulu Ogan

Tabel 4.5. Jumlah Murid Sekolah Menengah Pertama (SMP) Sekolah Menengah Atas (SMA) dan Sekolah Menengah Kejuruan (SMK) Negeri dan Swasta menurut Desa/kelurahan di Kecamatan Ulu Ogan, 2015*

Desa/kelurahan	SMP		SMA/SMK	
	Negeri	Swasta	Negeri	Swasta
(1)	(2)	(3)	(4)	(5)
1. Kelumpang	0	0	0	0
2. Mendingin	0	0	0	0
3. Sukajadi	382	0	0	0
4. Gunung Tiga	0	0	0	0
5. Ulak Lebar	0	0	232	0
6. Pedataran	0	0	0	0
7. Belandang	0	0	0	0
J u m l a h	382	0	232	0

*kondisi Juli 2015

Sumber: UPTD DIKNAS Kecamatan Ulu Ogan

Tabel 4.6. Jumlah Guru Sekolah Menengah Pertama (SMP), Sekolah Menengah Atas (SMA) dan Sekolah Menengah Kejuruan (SMK) Negeri dan Swasta menurut Desa/kelurahan di Kecamatan Ulu Ogan, 2015*

Desa/kelurahan	SMP		SMA/SMK	
	Negeri	Swasta	Negeri	Swasta
(1)	(2)	(3)	(4)	(5)
1. Kelumpang	0	0	0	0
2. Mendingin	0	0	0	0
3. Sukajadi	23	0	0	0
4. Gunung Tiga	0	0	0	0
5. Ulak Lebar	0	0	27	0
6. Pedataran	0	0	0	0
7. Belandang	0	0	0	0
Jumlah	23	0	27	0

*kondisi Juli 2015

Sumber: UPTD DIKNAS Kecamatan Ulu Ogan

Tabel 4.2.1 Jumlah Madrasah Ibtidaiyah Negeri dan Swasta menurut Desa/kelurahan di Kecamatan Ulu Ogan, 2014

Desa/kelurahan	Jumlah Madrasah Ibtidaiyah	
	Negeri (unit)	Swasta (unit)
(1)	(2)	(3)
1. Kelumpang	0	1
2. Mendingin	0	0
3. Sukajadi	0	0
4. Gunung Tiga	0	0
5. Ulak Lebar	0	1
6. Pedataran	0	0
7. Belandang	0	0
Jumlah	0	2

Sumber: UPTD DIKNAS Kecamatan Ulu Ogan

Tabel 4.2.2 Jumlah Murid Madrasah Ibtidaiyah Negeri dan Swasta menurut Desa/kelurahan di Kecamatan Ulu Ogan, 2015*

Desa/kelurahan	Madrasah Ibtidaiyah	
	Negeri	Swasta
(1)	(2)	(3)
1. Kelumpang	0	134
2. Mendingin	0	0
3. Sukajadi	0	0
4. Gunung Tiga	0	0
5. Ulak Lebar	0	145
6. Pedataran	0	0
7. Belandang	0	0
Jumlah	0	279

*kondisi Juli 2015

Sumber: UPTD DIKNAS Kecamatan Ulu Ogan

Tabel 4.2.3. Banyaknya Guru Madrasah Ibtidaiyah Negeri dan Swasta menurut Desa/kelurahan di Kecamatan Ulu Ogan, 2015*

Desa/kelurahan	Madrasah Ibtidaiyah	
	Negeri	Swasta
(1)	(2)	(3)
1. Kelumpang	0	12
2. Mendingin	0	0
3. Sukajadi	0	0
4. Gunung Tiga	0	0
5. Ulak Lebar	0	11
6. Pedataran	0	0
7. Belandang	0	0
Jumlah	0	23

*kondisi Juli 2015

Sumber: UPTD DIKNAS Kecamatan Ulu Ogan

Tabel 4.10 Jumlah Madrasah Tsanawiyah (MTs) dan Madrasah Aliyah (MA) Negeri dan Swasta menurut Desa/kelurahan di Kecamatan Ulu Ogan, 2014

Desa/kelurahan	Madrasah Tsanawiyah		Madrasah Aliyah	
	Negeri (unit)	Swasta (unit)	Negeri (unit)	Swasta (unit)
(1)	(2)	(3)	(4)	(5)
1. Kelumpang	0	0	0	0
2. Mendingin	0	0	0	0
3. Sukajadi	0	0	0	0
4. Gunung Tiga	0	0	0	0
5. Ulak Lebar	0	0	0	0
6. Pedataran	0	0	0	0
7. Belandang	0	0	0	0
Jumlah	0	0	0	0

Sumber: UPTD DIKNAS Kecamatan Ulu Ogan

Tabel 4.11. Jumlah Murid Madrasah Tsanawiyah (MTs) dan Madrasah Aliyah (MA) Negeri dan Swasta menurut Desa/kelurahan di Kecamatan Ulu Ogan, 2014

Desa/kelurahan	Madrasah Tsanawiyah		Madrasah Aliyah	
	Negeri	Swasta	Negeri	Swasta
(1)	(2)	(3)	(4)	(5)
1. Kelumpang	0	0	0	0
2. Mendingin	0	0	0	0
3. Sukajadi	0	0	0	0
4. Gunung Tiga	0	0	0	0
5. Ulak Lebar	0	0	0	0
6. Pedataran	0	0	0	0
7. Belandang	0	0	0	0
Jumlah	0	0	0	0

Sumber: UPTD DIKNAS Kecamatan Ulu Ogan

Tabel 4.12 Banyaknya Guru Madrasah Tsanawiyah (MTs) dan Madrasah Aliyah (MA) Negeri dan Swasta menurut Desa/kelurahan di Kecamatan Ulu Ogan, 2014

Desa/kelurahan	Madrasah Tsanawiyah		Madrasah Aliyah	
	Negeri	Swasta	Negeri	Swasta
(1)	(2)	(3)	(4)	(5)
1. Kelumpang	0	0	0	0
2. Mendingin	0	0	0	0
3. Sukajadi	0	0	0	0
4. Gunung Tiga	0	0	0	0
5. Ulak Lebar	0	0	0	0
6. Pedataran	0	0	0	0
7. Belandang	0	0	0	0
J u m l a h	0	0	0	0

Sumber: UPTD DIKNAS Kecamatan Ulu Ogan

Tabel 4.13. Jumlah Rumah Sakit, Puskesmas/Pustu, Poskesdes dan Posyandu menurut menurut Desa/kelurahan di Kecamatan Ulu Ogan, 2014

Desa/kelurahan	Rumah Sakit	Puskesmas/ Pustu	Poskesdes	Posyandu
(1)	(2)	(3)	(4)	(5)
1. Kelumpang	0	1	0	1
2. Mendingin	0	0	1	2
3. Sukajadi	0	0	1	1
4. Gunung Tiga	0	0	1	1
5. Ulak Lebar	0	0	0	1
6. Pedataran	0	0	1	1
7. Belandang	0	0	0	1
Jumlah	0	1	4	8

Sumber : Badan Pusat Statistik Kabupaten OKU

Tabel 4.14. Jumlah Dokter, Bidan dan Tenaga Kesehatan Lainnya menurut Desa/kelurahan di Kecamatan Ulu Ogan, 2014

Desa/kelurahan	Dokter	Bidan	Tenaga Kesehatan Lainnya	Dukun Bayi/Dukun Bersalin
(1)	(2)	(3)	(4)	(5)
1. Kelumpang	0	1	0	1
2. Mendingin	0	1	5	2
3. Sukajadi	2	2	0	4
4. Gunung Tiga	0	1	0	4
5. Ulak Lebar	0	1	3	3
6. Pedataran	0	1	0	1
7. Belandang	0	1	5	1
Jumlah	2	8	13	16

Sumber : Badan Pusat Statistik Kabupaten OKU

Tabel 4.15. Jumlah Rumah Ibadah menurut Desa/kelurahan di Kecamatan Ulu Ogan, 2014

Desa/kelurahan	Masjid	Langgar/ Musholla	Gereja	Pura/ Vihara
(1)	(2)	(3)	(4)	(5)
1. Kelumpang	1	0	0	0
2. Mendingin	1	0	0	0
3. Sukajadi	1	0	0	0
4. Gunung Tiga	2	0	0	0
5. Ulak Lebar	1	1	0	0
6. Pedataran	1	1	0	0
7. Belandang	2	1	0	0
Jumlah	14	3	0	0

Sumber : Badan Pusat Statistik Kabupaten OKU

Tabel 4.16. Jumlah Kelompok Karang Taruna dan Anggotanya menurut Desa/kelurahan di Kecamatan Ulu Ogan, 2014

Desa/kelurahan	Kelompok Karang Taruna	Jumlah Anggota
(1)	(2)	(3)
1. Kelumpang	1	50
2. Mendingin	3	400
3. Sukajadi	1	50
4. Gunung Tiga	1	120
5. Ulak Lebar	1	60
6. Pedataran	1	75
7. Belandang	1	100
Jumlah	-	-

Sumber: Badan Pusat Statistik Kabupaten OKU

BAB 5

PERTANIAN

BAB 5 : PERTANIAN

Kecamatan Ulu Ogan merupakan salah satu kecamatan di Kabupaten Ogan Komering Ulu (OKU) yang berpotensi sebagai lahan pertanian dan perkebunan. Pemanfaatan tanah di Kecamatan Ulu Ogan pada umumnya digunakan untuk pertanian padi (sawah), palawija, sayuran, hortikultura dan perkebunan rakyat. Selain itu, dalam kecamatan Ulu Ogan juga memiliki potensi peternakan besar maupun unggas.

Sebagai daerah yang mayoritas penduduknya berprofesi sebagai petani, maka informasi mengenai luas lahan pertanian/perkebunan, peternakan, perikanan, kehutanan, dll dapat dipergunakan dalam melihat keadaan petani di Kecamatan Ulu Ogan. Dengan mengetahui luas lahan yang secara efektif digarap petani dan hasil yang diperoleh, maka diharapkan dapat diukur

tingkat produktifitasnya. Dengan demikian tingkat efisiensi dan efektifitas pengelolaan lahan oleh petani dapat terukur sehingga pemerintah daerah dapat menformulasikan upaya yang perlu dilakukan dalam pembinaan petani dan peningkatan kesejahteraan para petani di Kecamatan Ulu Ogan.

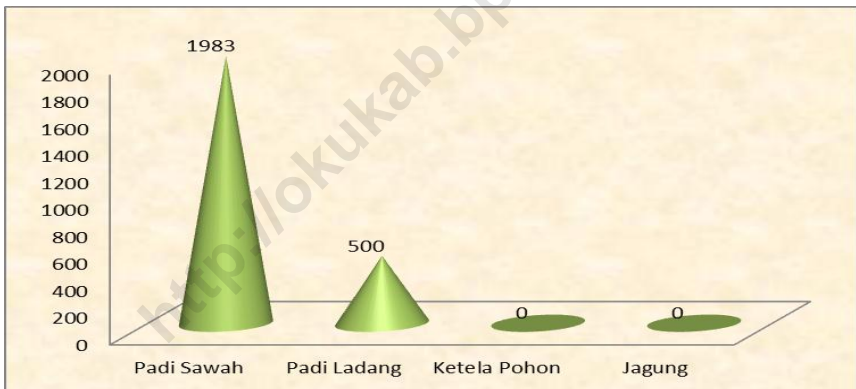
Pada tahun 2014, semua tanah sawah yang terdapat di Kecamatan Ulu Ogan telah diusahakan, yaitu seluas 2.115 Ha. Tanah yang diusahakan tersebut 1.395 lahannya telah menggunakan sistem irigasi.

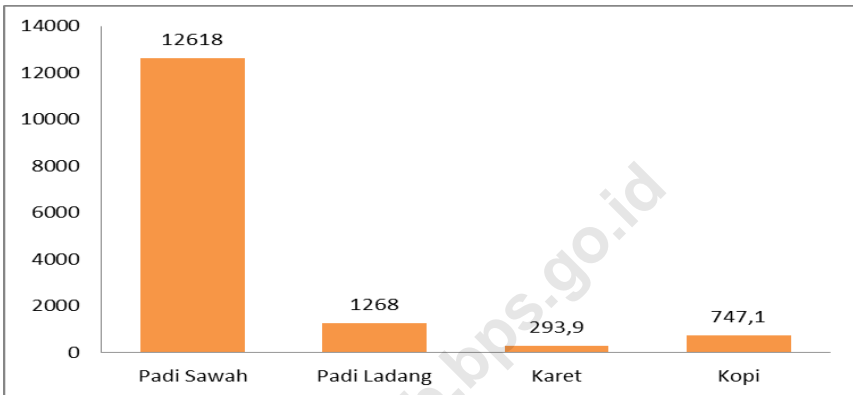
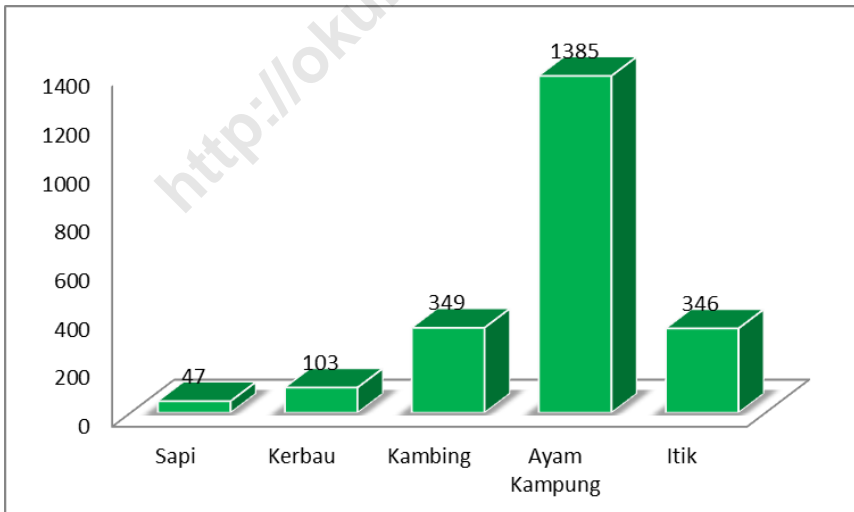
Selain tanah sawah di Kecamatan Ulu Ogan juga terdapat tanah kering yang sebagian besar digunakan sebagai lahan untuk kebun/perkebunan dengan luas 7.818 Ha. Daerah perkebunan terluas berada di Desa Pedataran, yaitu sekitar 48,93 persen dari keseluruhan luas perkebunan yang

berada di Kecamatan Ulu Ogan. Selain digunakan sebagai lahan perkebunan, tanah kering yang terdapat di Kecamatan Ulu Ogan digunakan pula untuk membangun tempat pemukiman penduduk.

Informasi pertanian lainnya di Kecamatan Ulu Ogan seperti luas panen dan produksi padi sawah/ladang, peternakan besar/kecil, dll dapat diamati pada tabel-tabel yang disajikan dalam bab V ini.

Gambar 10: Luas Panen (ha) Padi Sawah, Padi Ladang, Ketela Pohon dan Jagung di Kecamatan Ulu Ogan, 2014



Gambar 11: Produksi (ton) Komoditi Pertanian di Kecamatan Ulu Ogan, 2014**Gambar 12: Jumlah Ternak di Kecamatan Ulu Ogan hasil ST2013**

Tabel 5.1. Luas Lahan menurut jenisnya di Kecamatan Ulu Ogan, 2013 (dalam m²)

	Sawah	Kebun/Ladang	Lahan Non Pertanian	Total Luas Lahan
(1)	(2)	(3)	(4)	(5)
1. ST2003	2442,12	22 981,46	3 114,07	28 573,64
2. ST2013	908,64	20 857,15	169,18	21 934,96

Sumber : Badan Pusat Statistik Kabupaten OKU

Tabel 5.2. Luas Tanah Sawah yang diusahakan di Kecamatan Ulu Ogan, 2014 (dalam hektar)

Desa/kelurahan	Luas Tanah Sawah		Jumlah
	Diusahakan	Tidak Diusahakan	
(1)	(2)	(3)	(4)
1. Kelumpang	205	50	255
2. Mendingin	50	10	60
3. Sukajadi	10	-	10
4. Gunung Tiga	25	10	35
5. Ulak Lebar	107	20	127
6. Pedataran	1800	500	2300
7. Belandang	60	20	90
Jumlah	2257	610	2867

Sumber : Badan Pusat Statistik Kabupaten OKU

Tabel 5.3. Luas Tanam, Luas Panen dan Produksi Padi Sawah dan Padi Ladang menurut Desa/kelurahan di Kecamatan Ulu Ogan, 2014

Desa/kelurahan	Padi Sawah			Padi Ladang		
	Luas Tanam (ha)	Luas Panen (ha)	Produksi (ton GKP)	Luas Tanam (ha)	Luas Panen (ha)	Produksi (ton GKP)
(1)	(2)	(3)	(4)	(5)	(6)	(7)
1. Kelumpang						
2. Mendingin						
3. Sukajadi						
4. Gunung Tiga						
5. Ulak Lebar						
6. Pedataran						
7. Belandang						
J u m l a h	2098	1983	12618	400	500	1268

Sumber: Dinas Pertanian Tanaman Pangan dan Hortikultura Kabupaten OKU

Tabel 5.4. Luas Panen, Produksi, dan Produktifitas Palawija di Kecamatan Ulu Ogan, 2014

Jenis Tanaman	Luas Panen (Ha)	Produksi (Ton)	Produktifitas (Ton/Ha)
(1)	(2)	(3)	(4)
1. Ketela Pohon	0	0	0
2. Ketela Rambat	0	0	0
3. Jagung	0	0	0
4. Kacang Hijau	0	0	0
5. Kacang Kedelai	0	0	0

Sumber: Dinas Pertanian Tanaman Pangan dan Hortikultura Kabupaten OKU

Tabel 5.5. Luas Tanaman Menghasilkan, Produksi, dan Produktifitas Perkebunan Rakyat di Kecamatan Ulu Ogan, 2014

Jenis Tanaman	Tanaman Menghasilkan (Ha)	Produksi (Ton)	Produktifitas (ton/ha)
(1)	(2)	(3)	(4)
1. Aren	-	-	-
2. Karet	215	293,9	1,37
3. Kelapa	200	59,3	0,30
4. Pinang	2	2,3	1,15
5. Kelapa Sawit	-	-	-
6. Lada	7	7,7	1,10
7. Kopi	799	747,1	0,94

Sumber : Dinas Kehutanan dan Perkebunan Kabupaten OKU

Tabel 5.6. Jumlah Ternak Besar dan Ternak Kecil menurut Desa/kelurahan di Kecamatan Ulu Ogan, 2013 (dalam ekor)

D e s a	Ternak Besar		Ternak Kecil	
	Sapi (ekor)	Kerbau (ekor)	Kambing (ekor)	Babi (ekor)
(1)	(2)	(3)	(4)	(5)
1. Kelumpang	0	8	32	0
2. Mendingin	22	64	32	0
3. Sukajadi	0	11	0	0
4. Gunung Tiga	0	0	0	0
5. Ulak Lebar	18	16	0	0
6. Pedataran	7	0	0	0
7. Belandang	0	4	0	0
J u m l a h	47	103	349	0

Sumber: Sensus Pertanian 2013

Tabel 5.7 Jumlah Unggas menurut Desa/kelurahan di Kecamatan Ulu Ogan, 2013 (dalam ekor)

Desa/kelurahan	Ayam Buras (ekor)	Ayam Ras (ekor)	Itik (ekor)
(1)	(2)	(3)	(4)
1. Kelumpang	230	0	50
2. Mendingin	200	0	0
3. Sukajadi	100	0	15
4. Gunung Tiga	225	0	100
5. Ulak Lebar	30	0	41
6. Pedataran	400	0	40
7. Belandang	200	0	100
Jumlah	1 385	0	346

Sumber: Sensus Pertanian 2013

BAB 6

PERINDUSTRIAN DAN ENERGI

BAB 6 : PERINDUSTRIAN DAN ENERGI

6.1 PERINDUSTRIAN

Pada tahun 2014 di Kecamatan Ulu Ogan tidak terdapat usaha reparasi mobil, industri rumah tangga serta industri kecil namun hanya terdapat dua usaha reparasi motor.

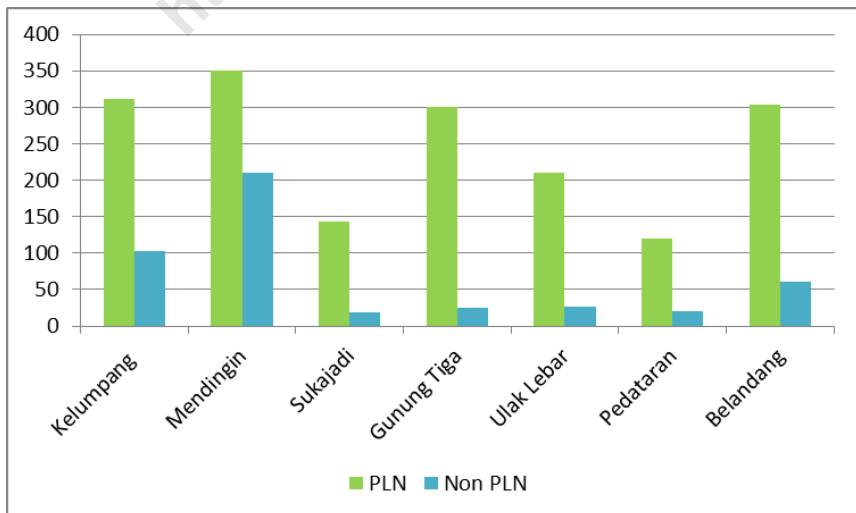
6.2. LISTRIK

Sebagian besar kebutuhan listrik di Kecamatan Ulu Ogan

sudah dapat dipenuhi oleh PT. Perusahaan Listrik Negara (PLN). Sementara sebagian lagi masih disuplai oleh perusahaan-perusahaan non PLN.

Sampai dengan tahun 2014, telah terdapat 1.740 rumah tangga di Kecamatan Ulu Ogan yang menggunakan listrik PLN dan masih ada 463 rumah tangga lagi yang tidak menggunakan listrik.

Gambar 13: Jumlah Rumah Tangga Pemakai Listrik di Kecamatan Ulu Ogan, 2014



Tabel 6.1 Jumlah Industri Kecil dan Rumah Tangga menurut Desa/kelurahan di Kecamatan Ulu Ogan, 2014

Desa/kelurahan	Industri Kecil		Industri Rumah Tangga	
	Usaha	Tenaga kerja	Usaha	Tenaga Kerja
(1)	(2)	(3)	(4)	(5)
1. Kelumpang				
2. Mendingin	4	10		
3. Sukajadi	3	6		
4. Gunung Tiga				
5. Ulak Lebar				
6. Pedataran				
7. Belandang				
Jumlah				

Sumber: Badan Pusat Statistik Kabupaten OKU

Tabel 6.2. Jumlah Rumah Tangga Pengguna Listrik PLN dan Tidak Menggunakan Listrik menurut Desa/kelurahan di Kecamatan Ulu Ogan, 2014

Desa/kelurahan	Jumlah Rumah Tangga	
	PLN	Bukan Listrik
(1)	(2)	(3)
1. Kelumpang	312	103
2. Mendingin	350	210
3. Sukajadi	144	19
4. Gunung Tiga	300	25
5. Ulak Lebar	210	26
6. Pedataran	120	20
7. Belandang	304	60
Jumlah	1740	463

Sumber: Badan Pusat Statistik Kabupaten OKU

Tabel 6.3. Jumlah Usaha Reparasi Kendaraan Bermotor menurut Desa/kelurahan di Kecamatan Ulu Ogan, 2014

Desa/kelurahan	Usaha Reparasi	
	Mobil (unit)	Sepeda Motor (unit)
(1)	(2)	(3)
1. Kelumpang		1
2. Mendingin		2
3. Sukajadi		2
4. Gunung Tiga		1
5. Ulak Lebar		1
6. Pedataran		
7. Belandang		
Jumlah	-	7

Sumber: Badan Pusat Statistik Kabupaten OKU

Tabel 6.4. Jumlah Salon Kecantikan, Tukang Cukur, Tukang Jahit dan Tukang Photo menurut Desa/kelurahan di Kecamatan Ulu Ogan, 2014

Desa/kelurahan	Jenis Usaha			
	Salon Kecantikan (unit)	Tukang Cukur (unit)	Tukang Jahit (unit)	Tukang Photo (unit)
(1)	(2)	(3)	(4)	(5)
1. Kelumpang	1		1	1
2. Mendingin			2	
3. Sukajadi			2	
4. Gunung Tiga				
5. Ulak Lebar				
6. Pedataran				
7. Belandang				
Jumlah	1		5	1

Sumber: Badan Pusat Statistik Kabupaten OKU

BAB 7

PERDAGANGAN

BAB 7

PERDAGANGAN

Sektor perdagangan di Kecamatan Ulu Ogan pada tahun 2014 belum memperlihatkan adanya kemajuan. Di Kecamatan Ulu Ogan belum terdapat pasar permanen maupun pasar dengan bangunan semi permanen. Namun, sudah ada lokasi perdagangan dalam bentuk pasar kalangan yang terdapat di 1 Desa, yaitu Desa Mendingin. Kalangan adalah sejenis pasar yang hanya aktif pada hari-hari tertentu saja dalam setiap minggunya.

Kehadiran lembaga keuangan di suatu daerah, baik dalam bentuk lembaga keuangan bank maupun lembaga keuangan bukan bank (KUD dan koperasi non-KUD) diharapkan mampu menjadi mitra yang baik bagi masyarakat dalam menghadapi berbagai kendala usaha, sehingga pada akhirnya diyakini akan lebih mampu

memacu peningkatan perekonomian masyarakat dan tentu saja akan berdampak positif pada perkembangan ekonomi daerah.

Pada tahun 2014 Kecamatan Ulu Ogan memiliki dua lembaga keuangan bukan bank yaitu dalam bentuk Koperasi Unit Desa (KUD) yang terdapat di Desa Mendingin dan Desa Sukajadi.

Tabel 7.1 Jumlah Pasar Permanen, Semi Permanen dan Lainnya menurut Desa/kelurahan di Kecamatan Ulu Ogan, 2014

Desa/Kelurahan	Jenis Lokasi Perdagangan		
	Pasar*)	Kalangan	Lainnya
(1)	(2)	(3)	(4)
1. Kelumpang			
2. Mendingin		1	
3. Sukajadi			
4. Gunung Tiga			
5. Ulak Lebar			
6. Pedataran			
7. Belandang			
Jumlah	-	1	-

*) : Pasar permanen dan semi permanen

Sumber: Badan Pusat Statistik Kababupaten Ogan Komering Ulu

Tabel 7.2 Jumlah Warung Kelontong (Manisan) dan Minimarket menurut Desa/kelurahan di Kecamatan Ulu ogan, 2014

Desa/Kelurahan	Warung Manisan	Minimarket
	(1)	(2)
1. Kelumpang	50	
2. Mendingin	13	
3. Sukajadi	9	
4. Gunung Tiga	11	
5. Ulak Lebar	13	
6. Pedataran	5	
7. Belandang	22	
Jumlah	123	-

Sumber: Badan Pusat Statistik Kabupaten Ogan Komering Ulu

Tabel 7.3. Jumlah Bank, KUD, dan Koperasi non KUD menurut Desa/kelurahan di Kecamatan Ulu Ogan, 2014

Desa/Kelurahan	Jenis Usaha		
	Bank	KUD	Koperasi non KUD
(1)	(2)	(3)	(4)
1. Kelumpang			
2. Mendingin		1	
3. Sukajadi		1	
4. Gunung Tiga			
5. Ulak Lebar			
6. Pedataran			
7. Belandang			
Jumlah	-	2	-

Sumber: Badan Pusat Statistik Kabupaten Ogan Komering Ulu

Tabel 7.4. Jumlah Rumah Makan dan Warung Makan (Kedai) menurut Desa/kelurahan di Kecamatan Ulu Ogan, 2014

Desa/Kelurahan	Jumlah Usaha	
	Rumah Makan	Warung Makan
(1)	(2)	(3)
1. Kelumpang		
2. Mendingin		1
3. Sukajadi		
4. Gunung Tiga		
5. Ulak Lebar		
6. Pedataran		
7. Belandang		
Jumlah	-	1

Sumber: Badan Pusat Statistik Kabupaten Ogan Komering Ulu

BAB 8

**TRANSPORTASI,
KOMUNIKASI,
DAN PARIWISATA**

BAB 8 TRANSPORTASI, KOMUNIKASI DAN PARIWISATA

Transportasi dan komunikasi merupakan faktor utama yang dapat menunjang perkembangan suatu wilayah terutama menyangkut hubungan atau interaksi antara penduduk suatu wilayah dengan wilayah lain. Interaksi ini dapat berupa perdagangan, sosialisasi di dunia pendudukan, kesehatan dan lain sebagainya. Angkutan jalan raya merupakan salah satu fasilitas

penting di bidang transportasi. Sampai dengan tahun 2014, belum tersedia fasilitas angkutan umum dengan trayek tetap.

Kecamatan Ulu Ogan memiliki beberapa objek wisata berupa air terjun. Objek wisata tersebut tersebar di beberapa desa, diantaranya desa Kelumpang, Desa Mendingin, Desa Sukajadi, Desa Gunung Tiga dan Desa Ulak Lebar.

Tabel 8.1. Jenis Prasarana Transportasi dan Ketersediaan Angkutan Umum menurut Desa/kelurahan di Kecamatan Pengandonan, 2014

Desa/Kelurahan	Jenis Lalu Lintas			Ketersediaan Angkutan Umum		
	Darat	Air	Darat dan Air	Ada, dengan trayek tetap	Ada, tanpa trayek tetap	Tidak ada angkutan umum
(1)	(2)	(3)	(4)	(5)	(6)	(7)
1. Kelumpang	√	-	-	-	√	-
2. Mendingin	√	-	-	-	√	-
3. Sukajadi	√	-	-	-	√	-
4. Gunung Tiga	√	-	-	-	√	-
5. Ulak Lebar	√	-	-	-	√	-
6. Pedataran	√	-	-	-	√	-
7. Belandang	√	-	-	-	√	-

Sumber: Badan Pusat Statistik Kabupaten OKU

Tabel 8.2. Nama Objek Wisata dan Jenis Wisata menurut Desa/kelurahan di Kecamatan Pengandonan, 2014

Desa (1)	Nama Objek Wisata (2)	Jenis Wisata (3)
1. Kelumpang	Air Terjun Sidaun	Wisata Alam
2. Mendingin	Air Terjun Anak	Wisata Alam
3. Sukajadi	Lintang	Wisata Alam
4. Gunung Tiga	Air Panas Gemuhak	Wisata Alam
5. Ulak Lebar	Air Terjun Kambas	Wisata Alam
6. Pedataran		
7. Belandang		

Sumber: Kantor Camat Ulu Ogan

Tabel 8.3. Panjang Jalan dirinci menurut jenis jalan di Kecamatan Ulu Ogan , 2014 (km)

Desa/kelurahan	Jalan Asal	Jalan Setapak	Jalan diperkeras	Jalan tanah
(1)	(2)	(3)	(4)	(5)
1. Kelumpang	1,5	0,5	0,5	2
2. Mendingin	1	1,5	-	-
3. Sukajadi	0,5	0,8	-	2
4. Gunung Tiga	1	2	1	-
5. Ulak Lebar	2	3	1	2
6. Pedataran	6	2,5	-	-
7. Belandang	1	1,5	-	1

Sumber: Badan Pusat Statistik Kab.OKU

BAB 9

KEUANGAN

BAB 9

KEUANGAN

Setiap tahunnya desa-desa di Kecamatan Ulu Ogan memiliki sumber pendapatan dan pengeluaran dalam pelaksanaan pemerintahannya. Sumber pendapatan tersebut terdiri dari Pendapatan Asli Desa (PAD), Alokasi Dana Desa(ADD) dan Dana Hibah atau Dana Bantuan. Pada tahun 2014, tidak didapatkan informasi terkait data Pendapatan Asli Desa (PAD)-.

Untuk Tahun 2014 Alokasi Dana Desa (ADD) untuk tiap –tiap desa di Kecamatan Ulu Ogan adalah sebesar Rp. 25.000.000,-. Selanjutnya dana bantuan gubernur untuk setiap desa adalah sebesar Rp 100.000.000,-, lebih besar dari tahun sebelumnya yaitu sebesar Rp. 75.000.000,-.

Tabel 9.1 Anggaran Pendapatan menurut Desa/kelurahan di Kecamatan Pengandonan, 2014

Desa/Kelurahan	Sumber Pendapatan		
	Pendapatan Asli Desa (Rp)	Alokasi Dana Desa (Rp)	Dana Hibah/ bantuan (Rp)
(1)	(2)	(3)	(4)
1. Gunung Meraksa	-	25 000 000	125 000 000
2. Tanjung Pura	-	25 000 000	125 000 000
3. Tanjung Sari	-	25 000 000	125 000 000
4. Tangsi Lontar	-	25 000 000	125 000 000
5. Belambangan	-	25 000 000	125 000 000
6. Kesambi Rata	-	25 000 000	125 000 000
7. Gunung Liwat	-	25 000 000	125 000 000
8. Semanding	-	25 000 000	125 000 000
9. Pengandonan	-	25 000 000	125 000 000
10. Tanjungan	-	25 000 000	125 000 000
11. Ujan Mas	-	25 000 000	125 000 000
12. Gunung Kuripan	-	25 000 000	125 000 000

Sumber: Kantor Camat Ulu Ogan

Tabel 9.2 Dana Bantuan/Hibah yang Diterima menurut Desa/kelurahan di Kecamatan Pengandonan, 2014

Desa/Kelurahan	Pemerintah Pusat (Rp)	Pemerintah Propinsi (Rp)	Pemerintah Kabupaten (Rp)	Lainnya (Rp)
(1)	(2)	(3)	(4)	(5)
1. Gunung Meraksa	-	100 000 000	25 000 000	-
2. Tanjung Pura	-	100 000 000	25 000 000	-
3. Tanjung Sari	-	100 000 000	25 000 000	-
4. Tangsi Lontar	-	100 000 000	25 000 000	-
5. Belambangan	-	100 000 000	25 000 000	-
6. Kesambi Rata	-	100 000 000	25 000 000	-
7. Gunung Liwat	-	100 000 000	25 000 000	-
8. Semanding	-	100 000 000	25 000 000	-
9. Pengandonan	-	100 000 000	25 000 000	-
10. Tanjungan	-	100 000 000	25 000 000	-
11. Ujan Mas	-	100 000 000	25 000 000	-
12. Gunung Kuripan	-	100 000 000	25 000 000	-

Sumber: Kantor Camat Ulu Ogan

DATA

MENCERDASKAN BANGSA



**BADAN PUSAT STATISTIK
KABUPATEN OGAN KOMERING ULU**

Jl. Dr. Moh. Hatta No. 987 A Ogan Komering Ulu 32111

Telp/Fax : (0735) 320259

e-mail : bps1601@bps.go.id

website : <http://okukab.bps.go.id>