

Katalog : 1102001.5106030

Kecamatan

# TEMBUKU DALAM ANGKA 2019

<http://banglikab.bps.go.id>



**BADAN PUSAT STATISTIK  
KABUPATEN BANGLI**

Katalog : 1102001.5106030

Kecamatan

# TEMBUKU DALAM ANGKA 2019

<https://banglikab.bps.go.id>



**BADAN PUSAT STATISTIK  
KABUPATEN BANGLI**

# Kecamatan Tembuku Dalam Angka 2018

**ISSN** : 2407-0203  
**No. Publikasi**: 51060.1807  
**Katalog** : 1102001.5106030

**Ukuran Buku** : 14,8 cm x 21 cm  
**Jumlah Halaman**: xx + 130

**Naskah**:  
Badan Pusat Statistik Kabupaten Bangli

**Gambar Kover oleh**:  
Badan Pusat Statistik Kabupaten Bangli

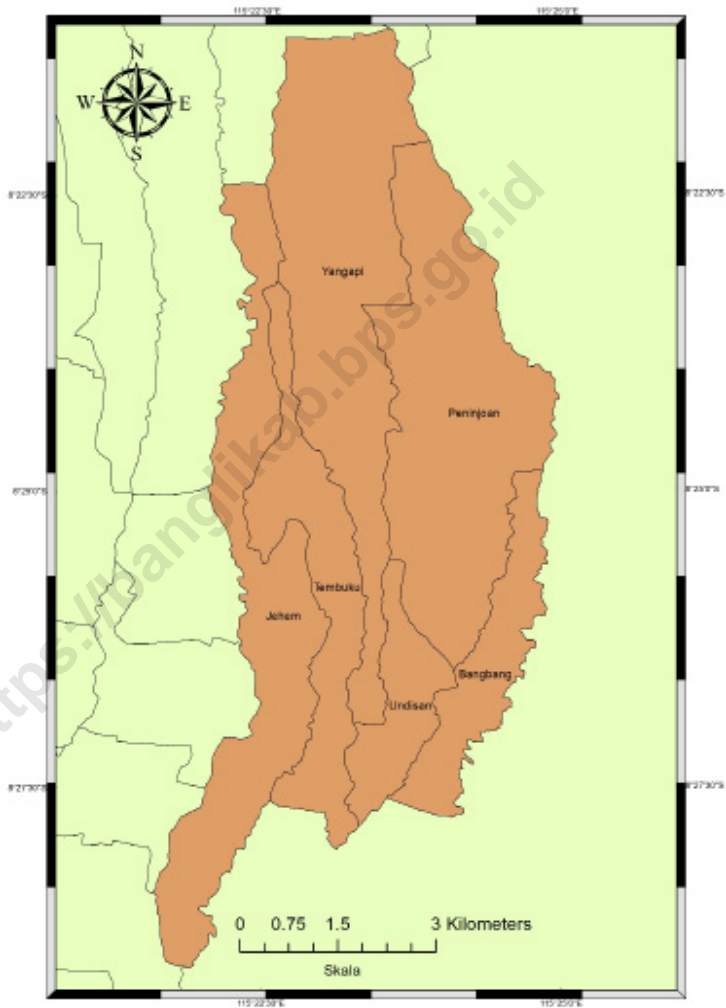
**Ilustrasi Kover**:  
Industri Dulang

**Diterbitkan oleh**:  
© BPS Kabupaten Bangli

**Dicetak oleh**:  
UD Arysta Jaya

**Dilarang mengumumkan, mendistribusikan, mengomunikasikan, dan/atau menggandakan sebagian atau seluruh isi buku ini untuk tujuan komersial tanpa izin tertulis dari Badan Pusat Statistik.**

## Peta Wilayah Kecamatan Tembuku





**KEPALA BPS KABUPATEN BANGLI**







## KATA PENGANTAR

Publikasi “Kecamatan Tembuku Dalam Angka 2019” merupakan kelanjutan dari publikasi tahun sebelumnya. Data yang disajikan dalam publikasi ini tidaklah jauh berbeda dari tahun sebelumnya, yakni menyajikan berbagai macam data yang dapat memberikan gambaran keadaan geografi dan karakteristik sosial ekonomi penduduk di Kecamatan Tembuku.

Kami mengucapkan terima kasih kepada semua pihak baik dari instansi pemerintahan/aparat desa maupun dari pihak swasta yang telah membantu dalam penyusunan publikasi ini. Kami sangat mengharapkan kerjasama dan partisipasi di tahun-tahun mendatang demi kesempurnaan publikasi ini.

Meskipun publikasi ini telah dipersiapkan dengan sebaik-baiknya, kami sadari masih banyak terdapat kekurangan. Kami sangat mengharapkan saran dan kritik yang membangun dari para konsumen data untuk perbaikan penerbitan di tahun-tahun mendatang.

Bangli, September 2019  
Kepala BPS Kabupaten Bangli

Ir. I MADE ANTARA YASA, M. Agb.





## DAFTAR ISI

	Halaman
PETA WILAYAH KECAMATAN KINTAMANI	iii
KEPALA BPS KABUPATEN BANGLI	v
KATA PENGANTAR	vii
DAFTAR ISI	ix
DAFTAR TABEL	xvi
DAFTAR GAMBAR	xx
I GEOGRAFIS DAN IKLIM	1
II PEMERINTAHAN	11
III KEPENDUDUKAN DAN KETENAGAKERJAAN	23
IV SOSIAL	39
V PERTANIAN	67
VI INDUSTRI, PERTAMBANGAN, ENERGI, DAN KONSTRUKSI	91
VII HOTEL, PARIWISATA, TRANSPORTASI DAN KOMUNIKASI	111
VIII KEUANGAN DAN HARGA	121



## DAFTAR TABEL

Tabel	Uraian	Halaman
1.1	Letak, Status, Ketinggian, dan Klasifikasi Desa di Kecamatan Tembuku, 2018	7
1.2	Luas Wilayah Menurut Penggunaan Lahan di Kecamatan Tembuku, 2018	8
1.3	Luas Desa (Ha) dan Luas Lahan Sawah (Ha) Menurut Jenis Pengairan di Kecamatan Tembuku, 2018	9
2.1	Banyaknya Desa Adat, Banjar Dinas, dan Aparat Desa Menurut Desa di Kecamatan Tembuku, 2018	17
2.2	Banyaknya Aparat Pemerintahan Desa Menurut Desa di Kecamatan Tembuku, 2018	18
2.3	Jarak Desa ke Ibu Kota Kecamatan Tembuku (Km), 2018	19
2.4	Banyaknya Pos Keamanan dan Jumlah Personil Menurut Desa di Kecamatan Tembuku, 2018	20
2.5	Jumlah Hansip, Hansip yang Ditatar, Pembinaan Hansip, dan Bantuan Pakaian Menurut Desa di Kecamatan Tembuku, 2018	21
3.1	Jumlah Penduduk Laki-laki (dalam ribuan) di Kecamatan Tembuku, 2014 - 2018	29

3.2	Jumlah Penduduk Perempuan (dalam ribuan) di Kecamatan Tembuku, 2014 - 2018	30
3.3	Jumlah Penduduk (dalam ribuan) di Kecamatan Tembuku, 2014 - 2018	31
3.4	Jumlah Penduduk Menurut Jenis Kelamin dan Rasio Jenis Kelamin di Kecamatan Tembuku, 2018	32
3.5	Jumlah Kepala Keluarga dan Rata-Rata Anggota Keluarga Menurut Desa/Kelurahan di Kecamatan Tembuku, 2018	33
3.6	Banyaknya Rumah Tangga Menurut Sumber Air Untuk Minum dan Masak Menurut Sumbernya di Kecamatan Tembuku, 2018	34
3.7	Banyaknya Keluarga Menurut Jenis Penerangan yang Digunakan Menurut di Kecamatan Tembuku, 2018	35
3.8	Banyaknya Keluarga Menurut Penggunaan Kakus /Jamban di Kecamatan Tembuku, 2018	36
3.9	Banyaknya Bangunan Menurut Penggunaannya Menurut Desa/Kelurahan di Kecamatan Tembuku, 2018	37
4.1.1	Banyaknya Sekolah Menurut Jenjang Pendidikan Menurut Desa di Kecamatan Tembuku, 2018	47
4.1.2	Banyaknya Guru Menurut Jenjang Pendidikan Tempat Mengajar Menurut Desa di Kecamatan Tembuku, 2018	48

4.1.3	Banyaknya Murid Menurut Jenjang Pendidikan Menurut Desa di Kecamatan Tembuku, 2018	49
4.1.4	Rasio Murid dan Guru Menurut Jenjang Pendidikan Menurut Desa di Kecamatan Tembuku, 2018	52
4.1.5	Banyaknya Organisasi Sosial Desa Menurut Jenis dan Desa di Kecamatan Tembuku, 2018	53
4.1.6	Banyaknya Organisasi Kesenian Menurut Jenis dan Desa di Kecamatan Tembuku, 2018	54
4.1.7	Banyaknya Fasilitas Olahraga Menurut Jenis dan Desa di Kecamatan Tembuku, 2018	55
4.1.8	Banyaknya Penduduk yang Berlangganan Surat Kabar Menurut Jenis dan Desa di Kecamatan Tembuku, 2018	56
4.2.1	Banyaknya Fasilitas Kesehatan Menurut Jenis dan Desa di Kecamatan Tembuku, 2018	57
4.2.2	Banyaknya Tenaga Kesehatan Menurut Keahliannya dan Desa di Kecamatan Tembuku, 2018	58
4.2.3	Banyaknya Aseptor KB Menurut Alat Kontrasepsi yang Digunakan dan Desa di Kecamatan Tembuku, 2018	59
4.2.4	Banyaknya Keluarga yang Menggunakan Air Minum Dirinci Menurut Sumber Air Mminum di Kecamatan Tembuku, 2018	60

4.2.5	Jumlah Panti Asuhan dan Penderita Cacat Menurut Jenis Cacat di Kecamatan Tembuku, 2018	61
4.3.1	Banyaknya Tempat Ibadah Menurut Desa di Kecamatan Tembuku, 2018	62
4.3.2	Banyaknya Pemuka Agama/ Aliran Kepercayaan Terhadap Tuhan Yang Maha Esa Menurut Desa di Kecamatan Tembuku, 2018	63
4.3.3	Banyaknya Pura Menurut Jenisnya Menurut Desa di Kecamatan Tembuku, 2018	64
4.4.1	Banyaknya Tindak Kriminalitas yang Dilaporkan Kepada Polisi Menurut Desa di Kecamatan Tembuku, 2018	65
5.1	Jumlah Pohon dan Produksi Tanaman Buah-Buahan Menurut Desa di Kecamatan Tembuku, 2018	75
5.2	Luas Tanam dan Produksi Perkebunan Rakyat Menurut Desa di Kecamatan Tembuku, 2018	81
5.3	Banyaknya Ternak Menurut Jenis dan Desa di Kecamatan Tembuku, 2018	85
5.4	Banyaknya Unggas Menurut Jenis dan Desa di Kecamatan Tembuku, 2018	87
5.5	Produksi Telur Menurut Jenis dan Desa di Kecamatan Tembuku, 2018	88

5.6	Jumlah Subak dan Luas Areal Baku Subak Menurut Jenis Irigasi di Kecamatan Tembuku, 2018	89
6.1	Banyaknya Perusahaan Industri Menurut Kelompok Industri dan Desa di Kecamatan Tembuku, 2018	97
6.2	Banyaknya Tenaga Kerja Perusahaan Industri Menurut Kelompok Industri dan Desa di Kecamatan Tembuku, 2018	98
6.3	Banyaknya Industri Kecil Menurut Jenis Industri dan Desa di Kecamatan Tembuku, 2018	99
6.4	Banyaknya Industri Rumah Tangga Menurut Jenis Industri dan Desa di Kecamatan Tembuku, 2018	101
6.5	Banyaknya Tenaga Kerja dan Produksi Sektor Penggalian di Kecamatan Tembuku, 2018	102
6.6	Banyaknya Usaha Jasa Perorangan/Rumah Tangga Menurut Desa di Kecamatan Tembuku, 2018	103
6.7	Jumlah Sarana Perekonomian Menurut Jenis dan Desa di Kecamatan Tembuku, 2018	107
6.8	Jumlah Restoran / Rumah Makan, Warung, dan Art Shop Menurut Desa di Kecamatan Tembuku, 2018	108
6.9	Jumlah Sarana Bank dan Lembaga Keuangan Lainnya Menurut Desa di Kecamatan Tembuku, 2018	109



6.10	Banyaknya Koperasi dan Jumlah Anggota Menurut Jenis dan Desa di Kecamatan Tembuku, 2018	110
7.1	Panjang Jalan Menurut Jenis Permukaan Jalan dan Jembatan Menurut Desa di Kecamatan Tembuku, 2018	117
7.2	Banyaknya Kendaraan Bermotor Menurut Jenis dan Desa di Kecamatan Tembuku, 2018	118
7.3	Banyaknya Kendaraan Tidak Bermotor Menurut Jenis dan Desa di Kecamatan Tembuku, 2018	119
7.4	Banyaknya Sarana Komunikasi Menurut Jenis dan Desa di Kecamatan Tembuku, 2018	120
8.1	Anggaran dan Realisasi Pendapatan (Rupiah) Pelaksanaan APBDesa Menurut Desa di Kecamatan Tembuku, 2018	127
8.2.1	Anggaran Belanja (Rupiah) Pelaksanaan APBDesa Menurut Desa di Kecamatan Tembuku, 2018	128
8.2.2	Realisasi Belanja (Rupiah) Pelaksanaan APBDesa Menurut Desa di Kecamatan Tembuku, 2018	129
8.3	Anggaran dan Realisasi Pembiayaan (Rupiah) Pelaksanaan APBDesa Menurut Desa di Kecamatan Tembuku, 2018	130

## DAFTAR GAMBAR

1	Persentase Luas Wilayah Menurut Penggunaan Lahan di Kecamatan Tembuku, 2018	5
2	Jumlah Desa Adat, Banjar Dinas, dan Aparat Desa di Kecamatan Tembuku, 2018	15
3	Jumlah Penduduk di Kecamatan Tembuku, 2012-2018	27
4	Banyaknya Sekolah Menurut Jenjang Pendidikan di Kecamatan Tembuku, 2018	45
5	Persentase Unggas Menurut Jenis di Kecamatan Tembuku, 2018	73
6	Jumlah Industri Kerajinan Rumah Tangga di Kecamatan Tembuku, 2014-2018	95
7	Jumlah Sepeda Motor di Kecamatan Tembuku, 2014-2018	115
8	Persentase Besaran Realisasi Belanja Pelaksanaan APBDesa Pemerintah Desa Jehem, 2018	125

<https://banglikab.bps.go.id>

## PENJELASAN UMUM

Tanda-tanda, satuan-satuan, dan lain-lainnya yang digunakan dalam publikasi ini adalah sebagai berikut:

### 1. Tanda-tanda:

Tidak ada atau nol .....	-
Data tidak tersedia .....	NA

### 2. Satuan:

1 Ton .....	10 Kwintal
1 Ton .....	1000 kilogram
1 Kilometer .....	1000 Meter
1 Meter .....	1000 Milimeter
1 Km <sup>2</sup> .....	100 Hektar
1 kWh .....	1000 Watt jam
1 m <sup>3</sup> .....	1000 Liter
1 Liter .....	1000 cc

### 3. Singkatan:

Babinsa	Bintara Pembina Desa
Bimas	Bimbingan Masyarakat
Hansip	Pertahanan Sipil
IUD	Alat kontrasepsi dalam rahim
KB	Keluarga Berencana
KUD	Koperasi Unit Desa
Linmas	Perlindungan Masyarakat
PAM	Perusahaan Air Minum

### 3. **Singkatan:**

Posyandu	Pos Pelayanan Terpadu
PKK	Pembinaan Kesejahteraan Keluarga
PMD	Pemberdayaan Masyarakat Desa
PPLKB	Petugas Penyuluh Lapangan KB
PT	Perguruan Tinggi
PU	Dinas Pekerjaan Umum
Puskesmas	Pusat Kesehatan Masyarakat
SD	Sekolah Dasar
SMP	Sekolah Menengah Pertama
SMU/K	Sekolah Menengah Umum/Kejuruan
TK	Taman Kanak-Kanak
UPTD	Unit Pelaksana Teknis Daerah

**BAB**

**1**

Kecamatan Tembuku Dalam Angka

---

---

**GEOGRAFIS  
DAN IKLIM**



## PENJELASAN TEKNIS

- 1 Berdasarkan posisi geografis, Kecamatan Tembuku memiliki batas-batas, yaitu sebelah utara - Kecamatan Kintamani dan Bangli; timur - Kabupaten Karangasem; barat - Kecamatan Bangli, dan selatan - Kabupaten Klungkung
- 2 Kecamatan Tembuku terletak di bagian tenggara Kabupaten Bangli yang terdiri dari 6 desa/kelurahan
- 3 **Desa tepi laut/pantai** adalah desa yang sebagian atau seluruh wilayahnya bersinggungan langsung dengan laut, baik berupa pantai maupun tebing karang
- 4 **Desa bukan tepi laut/pantai** adalah desa yang wilayahnya tidak bersinggungan langsung dengan laut, baik berupa pantai maupun tebing karang
- 5 **Klasifikasi desa**, menurut perkembangannya desa dapat dibedakan menjadi desa swadaya (desa yang masih terikat dengan tradisi), swakarya (desa yang setingkat lebih maju dari desa swadaya), dan (swasembada (desa maju atau berkembang



## ULASAN

Kecamatan Tembuku merupakan salah satu kecamatan yang terdapat di Kabupaten Bangli dengan luas wilayah sebesar 50,79 km<sup>2</sup>. Kecamatan Tembuku merupakan kecamatan dengan luas terkecil di Kabupaten Bangli. Kecamatan Tembuku terbagi menjadi 6 (enam) desa, semuanya merupakan desa bukan pantai yang berarti tidak ada yang berbatasan dengan laut.

Dengan luas 50,79 km<sup>2</sup>, lahan di Kecamatan Tembuku menurut penggunaannya terbagi menjadi tanah perkebunan yang merupakan penggunaan terluas, sawah dan tegalan/huma, yang masing-masing luasnya mencapai 1.908,67 hektar, 802,255 hektar dan 2.342,61 hektar.

Gambar 1  
Persentase Ketinggian Desa di Kecamatan Tembuku, 2018



Sumber : UPTD Kecamatan Tembuku



Tabel 1.1 Letak, Status, Ketinggian, dan Klasifikasi Desa di Kecamatan Tembuku, 2018

Desa	Letak Desa		Status Desa		Ketinggian dari Permukaan Laut (m)			Klasifikasi Desa		
	Pantai	Non Pantai	Kota	Pedesaan	< 500	500 - 1000	> 1000	Swadaya	Swakarya	Swasembada
(1)	(2)	(3)	(4)	(5)	(6)	(7)	(8)	(9)	(10)	(11)
001 Jehem	-	v	-	v	-	v	-	v	-	-
002 Tembuku	-	v	-	v	-	v	-	v	-	-
003 Yangapi	-	v	-	v	-	v	-	v	-	-
004 Undisan	-	v	-	v	-	v	-	v	-	-
005 Bangbang	-	v	-	v	-	v	-	v	-	-
006 Peninjoan	-	v	-	v	-	v	-	v	-	-
Jumlah	2018	-	6	-	6	-	6	-	6	-
	2017	-	6	-	6	-	6	-	6	-
	2016	-	6	-	6	-	6	-	6	-
	2015	-	6	-	6	-	6	-	6	-
	2014	-	6	-	6	-	6	-	6	-

Sumber : PMD Kecamatan Tembuku

Tabel 1.2 Luas Wilayah Menurut Penggunaan Lahan di Kecamatan Tembuku, 2017

Desa	Luas (Km <sup>2</sup> )	Penggunaan Tanah (Ha)						
		Sawah	Perkebunan	Tegal/Huma	Pekarangan	Kuburan	Lainnya	
(1)	(2)	(3)	(4)	(5)	(6)	(7)	(8)	
001 Jehem	9,00	212,00	332,59	155,32	44,00	3,15	152,94	
002 Tembuku	6,00	139,00	242,30	98,35	34,00	3,80	82,55	
003 Yangapi	16,79	56,425	620,38	1 450,29	46,00	2,50	316,70	
004 Undisan	3,00	85,00	123,00	43,25	22,00	2,23	44,98	
005 Bangbang	4,00	133,83	17,40	17,40	26,08	1,51	51,74	
006 Peninjoan	12,00	176,00	573,00	578,00	185,00	11,00	242,33	
Jumlah	2017	50,79	802,26	1 908,67	2 342,61	357,08	24,19	891,24
	2016	48,32	808,00	1 916,04	997,58	214,00	16,15	889,24
	2015	48,82	808,00	1 916,04	988,58	214,00	16,15	889,24
	2014	48,82	808,00	1 916,04	988,58	214,00	16,15	889,24
	2013	48,82	808,00	1 916,04	988,58	214,00	16,15	889,24

Sumber : UPTD Pertanian Kecamatan Tembuku

Tabel 1.3 Luas Desa (Ha) dan Luas Lahan Sawah (Ha) Menurut Jenis Pengairan di Kecamatan Tembuku, 2017

Desa	Luas Desa			Luas Lahan Sawah					Jumlah
	Lahan Sawah	Lahan Kering	Jumlah	Pengairan Teknis	Pengairan Setengah Teknis	Pengairan Sederhana	Pengairan Non PU	Pengairan Pasang Surut	
(1)	(2)	(3)	(4)	(5)	(6)	(7)	(8)	(9)	(10)
001 Jehem	212,00	688,00	900,00	0	212,00	0	0	0	212,00
002 Tembuku	139,00	416,00	600,00	0	139,00	0	0	0	139,00
003 Yangapi	59,425	1 450,29	1432,00	0	0	0	0	0	53,00
004 Undisan	85,00	215,00	300,00	0	85,00	0	0	0	85,00
005 Bangbang	133,83	99,81	400,00	0	143,00	0	0	0	143,00
006 Peninjoan	176,00	1 007,00	1 200,00	176,00	0	0	0	0	176,00
Jumlah	2017	805,255	3 876,10	4 832,00	176,00	579,00	0	0	808,00
	2016	808,00	2739,91	3 632,00	0	808,00	0	0	808,00
	2015	808,00	4 024,01	4832,01	0	808,00	0	0	808,00
	2014	808,00	4 024,01	4832,01	0,00	808,00	0,00	0,00	808,00
	2013	808,00	4 024,01	4832,01	0,00	808,00	0,00	0,00	808,00

Sumber : UPTD Pertanian Kecamatan Tembuku



**BAB**

**2**

Kecamatan Tembuku Dalam Angka

---

---

**KEPENDUDUKAN  
DAN  
KETENAGAKERJAAN**





## PENJELASAN TEKNIS

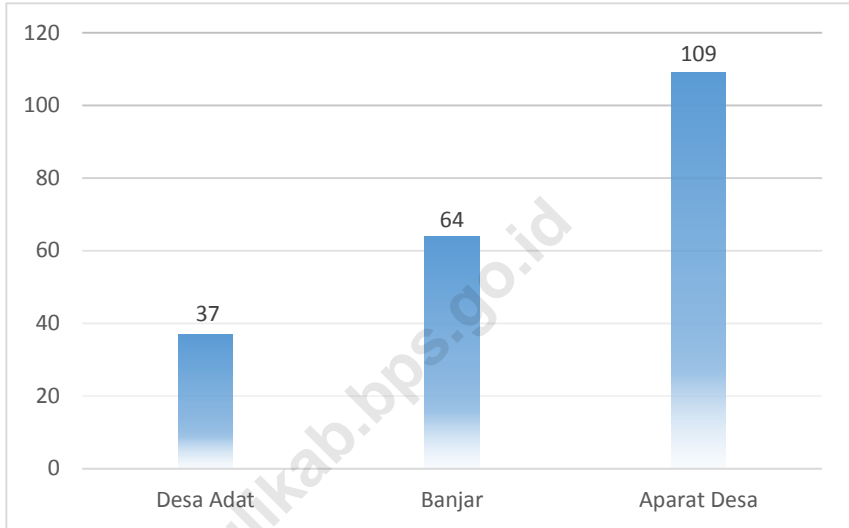
1. **Desa Adat** menurut Undang-Undang Desa Nomor 6 Tahun 2014 adalah pengakuan masyarakat hukum adat sebagai subjek hukum dalam sistem pemerintahan, yaitu menetapkan unit sosial masyarakat hukum adat seperti nagari, huta, kampung, mukim dan lain-lain sebagai badan hukum publik.
2. **Banjar** menurut Kamus Besar Bahasa Indonesia adalah bagian desa setingkat dng rukun warga atau dukuh yg dikepalai oleh seorang kelian.
3. **Kaur** merupakan singkatan dari kepala urusan yang merupakan para pembantu kepala desa/lurah. Posisi Kaur ini merupakan adaptasi modern dari jabatan-jabatan masa lalu, seperti ulu-ulu, modin, atau bekel.
4. **Hansip** atau pertahanan sipil merupakan salah satu satuan pertahanan dan keamanan yang dibentuk oleh pemerintah di Indonesia. Hansip berada di bawah Departemen Dalam Negeri untuk kepentingan keamanan.

## ULASAN

Untuk menjalankan suatu roda pemerintahan terdapat tiga unsur yang harus dipenuhi yaitu unsur politik, ekonomi dan birokrasi. Ketiga unsur tersebut harus saling mendukung satu sama lainnya. Unsur politik dan birokrasi masing-masing dapat diwakili oleh lembaga-lembaga yang berperan dalam mengambil suatu keputusan dalam pemerintahan tersebut. Dalam hal ini unsur tersebut dapat diwakili oleh sisi administratif dan personil atau aparat yang ada didalamnya, sedangkan dari sisi ekonomi dapat dilihat dari anggaran yang dikelola dan juga lembaga-lembaga ekonomi yang ada.

Seperti yang telah disampaikan pada bab sebelumnya, secara administratif Kecamatan Tembuku terdiri dari 6 (enam) desa, selain itu terdapat pula desa adat (pekraman) sebanyak 37 desa adat, 63 banjar dinas, dan mempunyai 108 pamong desa.

Gambar 2  
Jumlah Desa Adat, Banjar Dinas, dan Aparat Desa di Kecamatan Tembuku, 2017



Sumber : Kepala Desa se-Kecamatan Tembuku



Tabel 2.1 Banyaknya Desa Adat, Banjar Dinas, dan Aparat Desa Menurut Desa di Kecamatan Tembuku, 2018

Desa	Desa Adat	Banjar	Aparat Desa
(1)	(2)	(3)	(4)
001 Jehem	9	13	19
002 Tembuku	7	9	15
003 Yangapi	3	13	21
004 Undisan	4	7	11
005 Bangbang	4	7	12
006 Peninjoan	10	15	31
Jumlah			
2018	37	64	109
2017	37	63	108
2016	37	62	95
2015	36	62	95
2014	36	60	93

Sumber : Kepala Desa se-Kecamatan Tembuku

Tabel 2.2 Banyaknya Aparat Pemerintahan Desa Menurut Desa di Kecamatan Tembuku, 2018

Desa / Kelurahan	Kepala Desa/ Lurah	Sekre- taris Desa	Kadus Pelak- sana Kewila- yahan	Kepala Seksi			Kaur			Tenaga Teknis
				Peme- rinta- han	Kese- jahte- teraan	Pela- yan- an	TU dan Umum	Keua- ngan	Peren- cana- an	
(1)	(2)	(3)	(4)	(5)	(6)	(7)	(8)	(9)	(10)	(11)
001 Jehem	1	1	13	1	1	1	1	1	1	2
002 Tembuku	1	1	9	1	1	1	1	1	1	1
003 Yangapi	1	1	13	1	1	1	1	1	1	1
004 Undisan	1	1	7	1	1	1	1	1	1	1
005 Bangbang	1	1	7	1	1	1	1	1	1	1
006 Peninjoan	1	1	15	1	1	1	1	1	1	4
Jumlah 2018	6	6	64	6	6	6	6	6	6	10

Sumber : Kepala Desa se-Kecamatan Tembuku

Tabel 2.3 Jarak Desa ke Ibu Kota Kecamatan Tembuku (Km), 2018

Desa	Jarak Desa ke Ibu Kota Kecamatan (Km)									
	< 1	1-2	3-4	5-6	7-8	9-10	10-15	15-20	> 20	
(1)	(2)	(3)	(4)	(5)	(6)	(7)	(8)	(9)	(10)	
001 Jehem	-	-	-	v	-	-	-	-	-	
002 Tembuku	-	v	-	-	-	-	-	-	-	
003 Yangapi	-	-	-	-	v	-	-	-	-	
004 Undisan	-	-	v	-	-	-	-	-	-	
005 Bangbang	-	-	-	v	-	-	-	-	-	
006 Peninjoan	-	-	-	-	-	v	-	-	-	
Jumlah	2018	-	1	1	2	1	1	-	-	
	2017	-	1	1	2	1	1	-	-	
	2016	-	1	1	2	1	1	-	-	
	2015	-	1	1	2	1	1	-	-	
	2014	-	1	1	2	1	1	-	-	

Sumber : Kepala Desa se-Kecamatan Tembuku



Tabel 2.4 Banyaknya Pos Keamanan dan Jumlah Personil Menurut Desa di Kecamatan Tembuku, 2018

Desa	Satuan Keamanan				
	Hansip / Linmas		Bimas / Babinsa		
	Jumlah	Personil	Jumlah	Personil	
(1)	(2)	(3)	(4)	(5)	
001 Jehem	5	35	2	2	
002 Tembuku	1	31	2	2	
003 Yangapi	1	55	2	2	
004 Undisan	1	31	2	2	
005 Bangbang	1	31	2	2	
006 Peninjoan	1	31	2	2	
Jumlah	2018	6	214	12	12
	2017	10	214	12	12
	2016	6	223	12	12
	2015	6	223	12	12
	2014	6	237	12	12

Sumber : Kepala Desa se-Kecamatan Tembuku

Tabel 2.5 Jumlah Hansip, Hansip yang Ditatar, Pembinaan Hansip, dan Bantuan Pakaian Menurut Desa di Kecamatan Tembuku, 2018

Desa	Jumlah Hansip	Hansip Telah Ditatar	Jumlah Pembinaan	Jumlah Bantuan Pakaian	
(1)	(2)	(3)	(4)	(5)	
001 Jehem	35	35	1	35	
002 Tembuku	31	31	1	31	
003 Yangapi	55	55	1	55	
004 Undisan	31	31	1	31	
005 Bangbang	31	31	1	31	
006 Peninjoan	31	31	1	31	
Jumlah	2018	214	214	6	-
	2017	214	214	6	214
	2016	223	223	6	223
	2015	223	223	6	223
	2014	237	237	6	237

Sumber : Kepala Desa se-Kecamatan Tembuku



**BAB**

**3**

Kecamatan Tembuku Dalam Angka

---

---

**KEPENDUDUKAN  
DAN  
KETENAGAKERJAAN**



## PENJELASAN TEKNIS

1. **Sumber utama data kependudukan** adalah sensus penduduk yang dilaksanakan setiap sepuluh tahun sekali. Sensus penduduk telah dilaksanakan sebanyak enam kali sejak Indonesia merdeka, yaitu tahun 1961, 1971, 1980, 1990, 2000, dan 2010.
2. **Rasio jenis kelamin** adalah perbandingan antara banyaknya penduduk laki-laki dengan penduduk perempuan pada suatu daerah dan waktu tertentu. Biasanya dinyatakan dengan banyaknya penduduk laki-laki untuk 100 penduduk perempuan.
3. **Jenis jamban** dengan tangki septik sendiri, bila jamban hanya digunakan oleh satu rumah tangga/keluarga; jamban bersama bila jamban digunakan oleh beberapa rumah tangga/keluarga, dan jamban umum bila jamban digunakan oleh siapa saja.
4. **Sumber air minum dan memasak**, mencakup bersumber dari PAM (air ledeng meteran dan eceran), sumur (bor/pompa), mata air (terlindung maupun tak terlindung), sungai, dan lainnya.

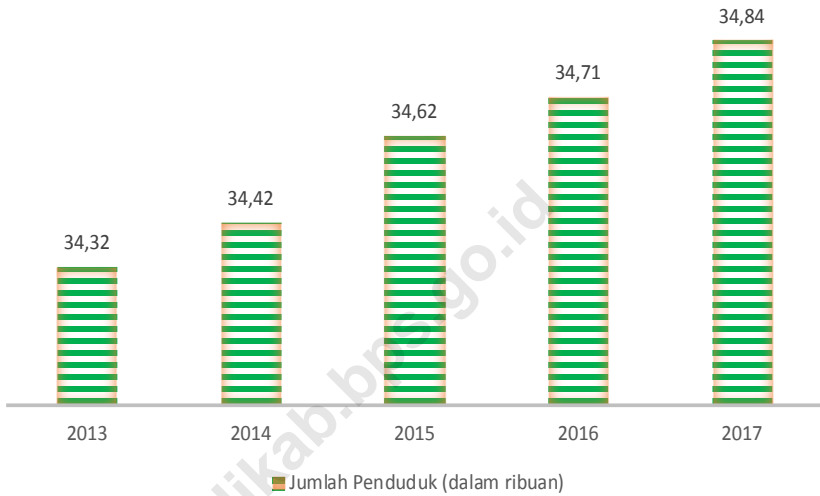
## ULASAN

### Jumlah dan Persebaran Penduduk

Sensus Penduduk merupakan salah satu cara untuk mengumpulkan data kependudukan yang pelaksanaannya dilakukan setiap 10 tahun sekali (setiap tahun yang berakhir nol). Untuk tahun yang tidak dilaksanakan sensus penduduk, data kependudukan diperoleh dari hasil proyeksi penduduk dan estimasi. Proyeksi penduduk merupakan suatu perhitungan ilmiah yang didasarkan pada asumsi dari komponen-komponen perubahan penduduk, yaitu kelahiran, kematian, dan migrasi.

Berdasarkan hasil proyeksi penduduk jumlah penduduk Kecamatan Tembuku pada tahun 2018 adalah 34,98 ribu jiwa yang terdiri dari 17,70 ribu laki-laki dan 17,28 perempuan, dengan rasio jenis kelamin sebesar 102,43.

Gambar 3  
Jumlah Penduduk di Kecamatan Tembuku, 2013-2017







Tabel 3.1 Jumlah Penduduk Laki-laki (dalam ribuan) di Kecamatan Tembuku, 2014 - 2018

Kelompok Umur	2014	2015	2016	2017	2018
(1)	(2)	(3)	(4)	(5)	(6)
0-4	1,37	1,34	1,32	1,30	1,28
5-9	1,48	1,45	1,41	1,38	1,35
10-14	1,40	1,42	1,42	1,42	1,42
15-19	1,23	1,23	1,24	1,25	1,28
20-24	1,03	1,02	1,00	0,98	0,97
25-29	1,27	1,29	1,28	1,28	1,27
30-34	1,31	1,29	1,29	1,28	1,30
35-39	1,20	1,18	1,17	1,15	1,13
40-44	1,14	1,14	1,14	1,12	1,10
45-49	1,30	1,31	1,33	1,34	1,34
50-54	1,03	1,08	1,14	1,19	1,24
55-59	0,91	0,94	0,97	1,00	1,03
60-64	0,85	0,89	0,90	0,94	0,97
65-69	0,65	0,68	0,68	0,70	0,74
70-74	0,57	0,57	0,59	0,59	0,61
75+	0,66	0,68	0,66	0,71	0,67
Jumlah	17,4	17,51	17,54	17,63	17,70

Sumber : Proyeksi Penduduk Kabupaten Bangli, 2010-2020

Tabel 3.2 Jumlah Penduduk Perempuan (dalam ribuan) di Kecamatan Tembuku, 2014 - 2018

Kelompok Umur	2014	2015	2016	2017	2018
(1)	(2)	(3)	(4)	(5)	(6)
0-4	1,35	1,33	1,33	1,31	1,29
5-9	1,38	1,36	1,33	1,30	1,28
10-14	1,39	1,4	1,41	1,41	1,40
15-19	0,98	0,98	0,97	1,00	1,01
20-24	1,04	1,02	1,00	0,98	0,97
25-29	1,23	1,24	1,25	1,25	1,24
30-34	1,16	1,14	1,12	1,10	1,10
35-39	1,19	1,17	1,15	1,13	1,10
40-44	1,20	1,18	1,17	1,17	1,15
45-49	1,32	1,34	1,35	1,36	1,36
50-54	1,18	1,22	1,29	1,35	1,39
55-59	0,91	0,94	0,97	1,00	1,03
60-64	0,81	0,85	0,88	0,90	0,93
65-69	0,68	0,70	0,71	0,71	0,73
70-74	0,53	0,53	0,55	0,56	0,58
75+	0,67	0,71	0,69	0,68	0,72
Jumlah	17,02	17,11	17,17	17,21	17,28

Sumber : Proyeksi Penduduk Kabupaten Bangli, 2010-2020

Tabel 3.3 Jumlah Penduduk (dalam ribuan) di Kecamatan Tembuku, 2014 - 2018

Kelompok Umur	2014	2015	2016	2017	2018
(1)	(2)	(3)	(4)	(5)	(6)
0-4	2,72	2,67	2,65	2,61	2,57
5-9	2,86	2,81	2,74	2,68	2,63
10-14	2,79	2,82	2,83	2,83	2,82
15-19	2,21	2,21	2,21	2,25	2,29
20-24	2,07	2,04	2,00	1,96	1,94
25-29	2,50	2,53	2,53	2,53	2,51
30-34	2,47	2,43	2,41	2,38	2,40
35-39	2,39	2,35	2,32	2,28	2,23
40-44	2,34	2,32	2,31	2,29	2,25
45-49	2,62	2,65	2,68	2,70	2,70
50-54	2,21	2,30	2,43	2,54	2,63
55-59	1,82	1,88	1,94	2,00	2,06
60-64	1,66	1,74	1,78	1,84	1,90
65-69	1,33	1,38	1,39	1,41	1,47
70-74	1,10	1,10	1,14	1,15	1,19
75+	1,33	1,39	1,35	1,39	1,39
Jumlah	34,42	34,62	34,71	34,84	34,98

Sumber : Proyeksi Penduduk Kabupaten Bangli, 2010-2020

Tabel 3.4 Jumlah Penduduk Menurut Jenis Kelamin dan Rasio Jenis Kelamin di Kecamatan Tembuku, 2018

Kelompok Umur	Jenis Kelamin			Rasio Jenis Kelamin
	Laki-Laki	Perempuan	Jumlah	
(1)	(2)	(3)	(4)	(5)
0-4	1,28	1,29	2,57	99,22
5-9	1,35	1,28	2,63	105,47
10-14	1,42	1,40	2,82	101,43
15-19	1,28	1,01	2,29	126,73
20-24	0,97	0,97	1,94	100,00
25-29	1,27	1,24	2,51	102,42
30-34	1,30	1,10	2,40	118,18
35-39	1,13	1,10	2,23	102,73
40-44	1,10	1,15	2,25	95,65
45-49	1,34	1,36	2,70	98,53
50-54	1,24	1,39	2,63	89,21
55-59	1,03	1,03	2,06	100,00
60-64	0,97	0,93	1,90	104,30
65-69	0,74	0,73	1,47	101,37
70-74	0,61	0,58	1,19	105,17
75+	0,67	0,72	1,39	93,06
Jumlah	17,70	17,28	34,98	102,43

Sumber : Proyeksi Penduduk Kabupaten Bangli, 2010-2020

Tabel 3.5 Jumlah Kepala Keluarga dan Rata-Rata Anggota Keluarga Menurut Desa/ Kelurahan di Kecamatan Tembuku, 2018

Desa / Kelurahan	Jumlah Kepala Keluarga	Rata-rata Jiwa per Kepala Keluarga
(1)	(2)	(3)
001 Jehem	2 657	3
002 Tembuku	1 548	3
003 Yangapi	2 352	4
004 Undisan	1 166	4
005 Bangbang	1 556	4
006 Peninjoan	3 006	3
Jumlah 2018	12 285	3

Sumber : Kepala Desa/Lurah se-Kecamatan Tembuku

Tabel 3.6 Banyaknya Rumah Tangga Menurut Sumber Air Untuk Minum dan Masak Menurut Sumbernya di Kecamatan Tembuku, 2018

Desa	Sumber Air					
	PAM	Sumur/Perigi	Mata Air	Sungai	Lainnya/ Cubang	
(1)	(2)	(3)	(4)	(5)	(6)	
001 Jehem	628	134	1 637	-	258	
002 Tembuku	1 406	-	88	-	54	
003 Yangapi	620	100	1 200	30	402	
004 Undisan	1 166	-	-	-	-	
005 Bangbang	385	6	1 165	-	-	
006 Peninjoan	1 856	75	121	60	894	
Jumlah	2018	6 061	315	4 211	90	1 608
	2017	6 728	181	2 984	92	87
	2016	6 173	-	1 295	-	1 264
	2015	3 670	-	1 944	-	1235
	2014	3 670	-	1 944	-	1235

Sumber : Kepala Desa se-Kecamatan Tembuku

Tabel 3.7 Banyaknya Keluarga Menurut Jenis Penerangan yang Digunakan Menurut di Kecamatan Tembuku, 2018

Desa	Jenis Penerangan		
	Listrik	Minyak Tanah	Lainnya
(1)	(2)	(3)	(4)
001 Jehem	2 657	-	-
002 Tembuku	1 548	-	-
003 Yangapi	2 352	-	-
004 Undisan	1 166	-	-
005 Bangbang	1 556	-	-
006 Peninjoan	3 006	-	-
Jumlah			
2018	12 285	-	-
2017	8 878	-	-
2016	10 996	-	-
2015	10 935	17	-
2014	12 892	14	-

Sumber : Kepala Desa se-Kecamatan Tembuku



Tabel 3.8 Banyaknya Keluarga Menurut Penggunaan Kakus / Jamban di Kecamatan Tembuku, 2017

Desa	Jamban Dengan Tangki Septik			Jamban Lainnya
	Sendiri	Bersama	Umum	
(1)	(2)	(3)	(4)	(5)
001 Jehem	150	960	-	41
002 Tembuku	1 445	886	-	16
003 Yangapi	230	1 212	-	210
004 Undisan	1 720	100	-	10
005 Bangbang	201	1 106	-	92
006 Peninjoan	2 912	50	20	16
Jumlah				
2017	7 239	1996	20	385
2016	1376	5961	-	471
2016	1 244	5 928	-	648
2014	1 244	5 928	-	648
2013	1 597	7 612	-	832

Sumber : Kepala Desa se-Kecamatan Tembuku

Tabel 3.9 Banyaknya Bangunan Menurut Penggunaannya Menurut Desa/ Kelurahan di Kecamatan Tembuku, 2017

Desa / Kelurahan	Tempat Tinggal	Bukan Tempat Tinggal	Campuran
(1)	(2)	(3)	(4)
001 Jhem	1 980	45	15
002 Tembuku	920	30	10
003 Yangapi	2 488	126	3
004 Undisan	1 259	10	4
005 Bangbang	1 320	7	3
006 Peninjoan	2 998	40	-
Jumlah 2017	10 965	258	35

Sumber : Kepala Desa se-Kecamatan Tembuku



**BAB**

**4**

Kecamatan Tembuku Dalam Angka

---

---

**SOSIAL**

## PENJELASAN TEKNIS

- 1. Jenjang Pendidikan Formal** terdiri atas pendidikan dasar, pendidikan menengah, dan pendidikan tinggi. Jenis pendidikan yang diajarkan mencakup pendidikan umum, kejuruan, akademik, profesi, vokasi, keagamaan, dan khusus. Pendidikan dasar berbentuk Sekolah Dasar (SD) dan Madrasah Ibtidaiyah (MI) atau bentuk lain yang sederajat, serta Sekolah Menengah Pertama (SMP) dan Madrasah Tsanawiyah (MTs), atau bentuk lain yang sederajat; Pendidikan menengah berbentuk Sekolah Menengah Atas (SMA), Madrasah Aliyah (MA), Sekolah Menengah Kejuruan (SMK), Madrasah Aliyah Kejuruan (MAK), atau bentuk lain yang sederajat; Pendidikan tinggi merupakan jenjang pendidikan setelah pendidikan menengah.
- 2. Poliklinik** adalah sarana kesehatan yang dipakai untuk pelayanan berobat jalan, biasanya berada di bawah pengawasan dokter/tenaga medis.
- 3. Puskesmas** adalah unit pelaksana teknis dinas kesehatan kabupaten/kota yang mempunyai fungsi utama sebagai penyelenggara pelayanan kesehatan tingkat pertama. Wilayah kerja Puskesmas maksimal adalah satu kecamatan dan untuk menjangkau wilayah kerjanya, puskesmas mempunyai jaringan pelayanan meliputi unit Puskesmas Pembantu (Pustu), unit Puskesmas Keliling (Puskel), unit bidan desa/komunitas (Peraturan Menteri Kesehatan RI No 75 Tahun 2014 Tentang Pusat Kesehatan Masyarakat).

## ULASAN

### Pendidikan

Pendidikan merupakan salah satu faktor yang mempengaruhi kualitas sumber daya manusia, semakin tinggi tingkat pendidikannya diharapkan kualitas sumber daya manusianya semakin baik pula. Untuk menunjang hal tersebut perlu adanya sarana dan prasarana pendidikan yang memadai.

Keberadaan sekolah merupakan salah satu sarana penting dalam hal peningkatan tingkat pendidikan masyarakat, di Kecamatan Tembuku terdapat 29 Sekolah Dasar (SD), 5 SMP, dan 4 SMA/SMK. Untuk membantu proses belajar-mengajar di Kecamatan Tembuku telah tersedia tenaga pengajar sebanyak 264 orang guru untuk sekolah dasar, 184 untuk tingkat SMP dan 101 orang guru untuk tingkat SMA/SMK. Untuk jumlah murid, pada tingkat sekolah dasar terdaftar 3.641 murid, tingkat SMP 1.715 siswa, pada tingkat SMA 613 siswa, dan di tingkat SMK mencapai 598 siswa.

## **A g a m a**

Demi terwujudnya keseimbangan antara kebutuhan fisik dan spiritual, maka pemerintah senantiasa meningkatkan kualitas keimanan bagi masyarakat demi tetap terjaganya stabilitas dan ketahanan nasional, maka dari itu tri kerukunan umat beragama tetap dibina dan dimanfaatkan. Tempat-tempat beribadah merupakan salah satu wahana untuk mempercepat proses mempertebal keimanan manusia sesuai dengan agama yang dianut.

Seperti diketahui bersama bahwa mayoritas masyarakat di Bangli dan juga di Bali pada umumnya memeluk agama Hindu, sehingga fasilitas peribadatan terbanyak yang ada di Kecamatan Tembuku adalah pura, sedangkan untuk fasilitas peribadatan lain belum tersedia. Jumlah Pura di Kecamatan Tembuku pada tahun 2018 sedikit berubah dibanding tahun 2017, yaitu meningkat menjadi sebanyak 182 unit. Tempat peribadatan untuk pemeluk agama lain belum tersedia meskipun di Kecamatan Tembuku terdapat pemeluk agama selain Hindu, yakni Islam, Budha, Protestan dan Katolik yang pemeluknya relatif sangat kecil.

## **Kesehatan**

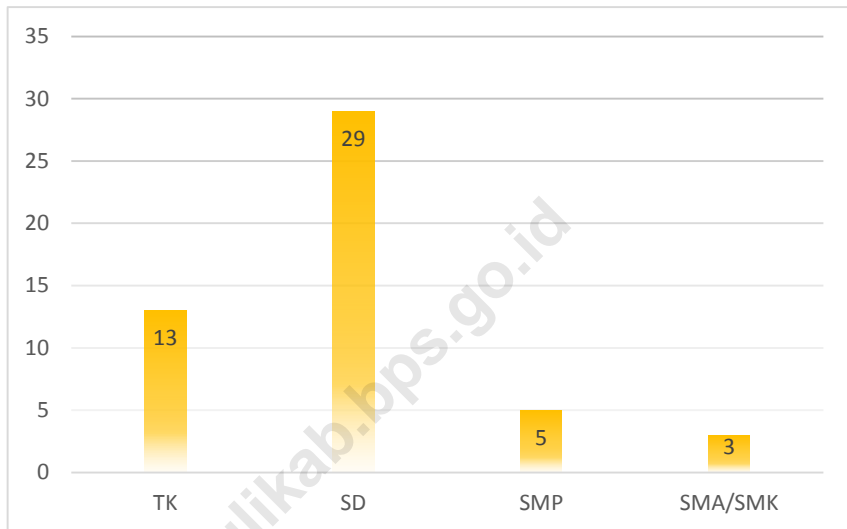
Kabupaten Bangli memiliki dua Rumah Sakit yaitu Rumah Sakit Umum dan Rumah Sakit Jiwa. Rumah Sakit Jiwa yang ada di Bangli merupakan satu-satunya Rumah Sakit Jiwa yang ada di Provinsi Bali. Fasilitas kesehatan yang ada di Kecamatan Tembuku antara lain 3 unit puskesmas serta 10 unit puskesmas pembantu. Selain itu tersedia 1 unit poliklinik.

Jumlah tenaga medis di Kecamatan Tembuku terdiri dari dokter sebanyak 7 orang yang semuanya merupakan dokter umum, bidan sebanyak 48 orang, mantri kesehatan sebanyak 68 orang, dan dukun pijat sebanyak 1 orang.





Gambar 4  
 Banyaknya Sekolah Menurut Jenjang Pendidikan di Kecamatan Tembuku, 2017



Sumber : UPT Dinas Pendidikan Pemuda dan Olahraga Kecamatan Tembuku



Tabel 4.1.1 Banyaknya Sekolah Menurut Jenjang Pendidikan Menurut Desa di Kecamatan Tembuku, 2018

Desa	Jenjang Pendidikan					
	TK	SD	SMP	SMA/SMK	Akademi/PT	
	(1)	(2)	(3)	(4)	(5)	(6)
001 Jehem	3	7	1	-	-	
002 Tembuku	2	4	1	1	-	
003 Yangapi	2	6	2	-	-	
004 Undisan	2	2	-	1	-	
005 Bangbang	1	4	-	1	-	
006 Peninjoan	3	6	1	-	-	
Jumlah	2018	13	29	5	3	-
	2017	14	29	5	4	-
	2016	13	29	5	4	-
	2015	13	29	5	4	-
	2014	13	29	5	4	-

Sumber : UPT Dinas Pendidikan Pemuda dan Olahraga Kecamatan Tembuku

Tabel 4.1.2 Banyaknya Guru Menurut Jenjang Pendidikan Tempat Mengajar Menurut Desa di Kecamatan Tembuku, 2018

Desa	Jenjang Guru						
	TK	SD	SMP	SMA	SMK	Akademi/PT	
(1)	(2)	(3)	(4)	(5)	(6)	(7)	
001 Jehem	9	69	33	-	-	-	
002 Tembuku	3	35	41	6	-	-	
003 Yangapi	10	50	60	-	-	-	
004 Undisan	7	20	-	49	-	-	
005 Bangbang	2	36	-	-	46	-	
006 Peninjoan	8	54	50	-	-	-	
Jumlah	2018	39	264	184	55	46	-
	2017	55	279	181	50	90	-
	2016	50	280	181	50	90	-
	2015	53	295	179	134	-	-
	2014	53	275	148	134	-	-

Sumber : UPT Dinas Pendidikan Pemuda dan Olahraga Kecamatan Tembuku

Tabel 4.1.3 Banyaknya Murid Menurut Jenjang Pendidikan Menurut Desa di Kecamatan Tembuku, 2018

Desa	Jenjang Pendidikan						
	Taman Kanak-Kanak			Sekolah Dasar			
	Laki-Laki	Perempuan	Jumlah	Laki-Laki	Perempuan	Jumlah	
(1)	(2)	(3)	(4)	(5)	(6)	(7)	
001 Jehem	41	46	87	394	372	766	
002 Tembuku	33	32	65	191	200	391	
003 Yangapi	28	27	55	472	473	945	
004 Undisan	24	34	58	131	141	272	
005 Bangbang	14	4	18	180	149	329	
006 Peninjoan	70	59	129	480	458	938	
Jumlah	2018	210	202	412	1 848	1 793	3 641
	2017	232	205	427	1 831	2 189	3 010
	2016	194	212	406	1 908	1 907	3 815
	2015	243	214	484	1 901	1 760	3 661
	2014	207	186	393	1 874	1 734	3 608

Sumber : UPT Dinas Pendidikan Pemuda dan Olahraga Kecamatan Tembuku

Tabel 4.1.3 Lanjutan

Desa	Jenjang Pendidikan						
	SMP			SMA			
	Laki-Laki	Perempuan	Jumlah	Laki-Laki	Perempuan	Jumlah	
(1)	(8)	(9)	(10)	(11)	(12)	(13)	
001 Jehem	121	115	236	-	-	-	
002 Tembuku	285	256	541	41	18	59	
003 Yangapi	261	259	520	-	-	-	
004 Undisan	-	-	-	313	241	554	
005 Bangbang	-	-	-	-	-	-	
006 Peninjoan	223	195	418	-	-	-	
Jumlah	2018	890	825	1 715	354	259	613
	2017	237	1 020	2 089	267	218	485
	2016	1 015	1 074	2 089	267	218	485
	2015	1 007	1 069	2 076	243	253	496
	2014	989	1 145	2 134	244	243	487

Sumber : UPT Dinas Pendidikan Pemuda dan Olahraga Kecamatan Tembuku

Tabel 4.1.3 Lanjutan

Desa	Jenjang Pendidikan					
	SMK			Perguruan Tinggi		
	Laki-Laki	Perempuan	Jumlah	Laki-Laki	Perempuan	Jumlah
(1)	(14)	(15)	(16)	(17)	(18)	(19)
001 Jehem	-	-	-	-	-	-
002 Tembuku	-	-	-	-	-	-
003 Yangapi	-	-	-	-	-	-
004 Undisan	-	-	-	-	-	-
-005 Bangbang	241	357	598	-	-	-
006 Peninjoan	-	-	-	-	-	-
Jumlah	2018	241	357	598	-	-
	2017	181	259	440	-	-
	2016	1 158	1 336	2 494	2 175	2 125
	2015	142	199	341	-	-
	2014	152	208	360	-	-

Sumber : UPT Dinas Pendidikan Pemuda dan Olahraga Kecamatan Tembuku



Tabel 4.1.4 Rasio Murid dan Guru Menurut Jenjang Pendidikan Menurut Desa di Kecamatan Tembuku, 2018

Desa	Jenjang Pendidikan						
	TK	SD	SMP	SMA	SMK	Akademi/ Universitas	
(1)	(2)	(3)	(4)	(5)	(6)	(7)	
001 Jehem	10	11	7	-	-	-	
002 Tembuku	22	11	13	10	-	-	
003 Yangapi	6	19	9	-	-	-	
004 Undisan	8	14	-	11	-	-	
005 Bangbang	9	9	-	-	13	-	
006 Peninjoan	16	17	8	-	-	-	
Jumlah	2018	11	14	9	21	13	0
	2017	59	83	46	10	110	0
	2016	59	83	46	10	10	0
	2015	9	27	12	6	-	-
	2014	7	13	11	20	-	-

Sumber : UPT Dinas Pendidikan Pemuda dan Olahraga Kecamatan Tembuku

Tabel 4.1.5 Banyaknya Organisasi Sosial Desa Menurut Jenis dan Desa di Kecamatan Tembuku, 2018

Desa	Karang Taruna	Jumlah Anggota PKK	Panti Asuhan	Organisasi Pengairan		
				Jumlah	Anggota	
(1)	(2)	(3)	(4)	(5)	(6)	
001 Jehem	1	2 657	-	11	385	
002 Tembuku	1	1 548	-	4	218	
003 Yangapi	1	2 352	-	1	100	
004 Undisan	1	1 166	-	4	200	
005 Bangbang	1	1 556	-	4	181	
006 Peninjoan	1	3 006	-	6	181	
Jumlah	2018	6	12 285	-	30	1 265
	2017	6	8 462	-	30	1 265
	2016	6	10 802	-	27	1183
	2015	6	10 773	-	27	1 183
	2014	6	9 030	-	27	1 183

Sumber : Kepala Desa se-Kecamatan Tembuku

Tabel 4.1.6 Banyaknya Organisasi Kesenian Menurut Jenis dan Desa di Kecamatan Tembuku, 2018

Desa	Sekehe Gong	Sanggar Tari	Tari Sakral	Lainnya
(1)	(2)	(3)	(4)	(5)
001 Jehem	13	1	4	-
002 Tembuku	9	3	2	2
003 Yangapi	12	3	4	2
004 Undisan	19	3	2	2
005 Bangbang	7	1	5	1
006 Peninjoan	10	-	10	-
Jumlah 2018	70	11	27	7

Sumber : Kepala Desa se-Kecamatan Tembuku

Tabel 4.1.7 Banyaknya Fasilitas Olahraga Menurut Jenis dan Desa di Kecamatan Tembuku, 2018

Desa	Jenis Olahraga					
	Sepak Bola	Bola Voli	Tenis Meja	Bulu Tangkis	Lainnya	
(1)	(2)	(3)	(4)	(5)	(6)	
001 Jehem	-	6	4	1	-	
002 Tembuku	1	4	4	2	1	
003 Yangapi	1	13	1	-	-	
004 Undisan	-	2	1	1	-	
005 Bangbang	-	3	7	3	5	
006 Peninjoan	5	15	5	5	1	
Jumlah	2018	8	43	22	12	7
	2017	7	38	16	12	6
	2016	3	35	27	8	1
	2015	3	29	23	7	1
	2014	4	33	29	8	1

Sumber : Kepala Desa se-Kecamatan Tembuku

Tabel 4.1.8 Banyaknya Penduduk yang Berlangganan Surat Kabar Menurut Jenis dan Desa di Kecamatan Tembuku, 2017

Desa / Kelurahan	Surat kabar							
	Bali Post	Denpost	Nusa Bali	Jawa Post	Fajar Bali	Bali Tribun	Tribun News	Lainnya
(1)	(2)	(3)	(4)	(5)	(6)	(7)	(8)	(9)
001 Jehem	1	-	-	-	-	-	-	-
002 Tembuku	1	-	3	-	-	-	-	-
003 Yangapi	8	3	4	-	-	-	-	-
004 Undisan	2	-	2	-	-	-	-	-
005 Bangbang	3	-	1	-	-	-	-	-
006 Peninjoan	16	-	16	-	-	-	-	-
Jumlah 2017	31	3	26					

Sumber : Kepala Desa se-Kecamatan Tembuku

Tabel 4.2.1 Banyaknya Fasilitas Kesehatan Menurut Jenis dan Desa di Kecamatan Tembuku, 2018

Desa	Poliklinik	Puskesmas	Puskesmas Pembantu	Klinik Bersalin	Posyandu	Dokter Praktek	Pos KB
(1)	(2)	(3)	(4)	(5)	(6)	(7)	(8)
001 Jehem	-	1	2	-	13	-	-
002 Tembuku	-	1	1	-	8	1	-
003 Yangapi	-	1	3	-	13	1	-
004 Undisan	-	-	1	-	7	-	-
005 Bangbang	-	-	1	-	8	-	-
006 Peninjoan	1	-	2	-	15	-	-
Jumlah	2018	1	3	10	-	64	2
	2017	1	3	10	1	64	2
	2016	1	2	11	-	57	2
	2015	1	2	11	-	57	2
	2014	-	2	11	-	57	2

Sumber : Kepala Desa se-Kecamatan Tembuku

Tabel 4.2.2 Banyaknya Tenaga Kesehatan Menurut Keahliannya dan Desa di Kecamatan Tembuku, 2018

Desa	Dokter		Bidan	Mantri Kesehatan	Dukun Bersalin	Dukun Pijat	Lainnya	
	Umum	Spesialis						
(1)	(2)	(3)	(4)	(5)	(6)	(7)	(8)	
001 Jehem	-	-	5	17	-	-	4	
002 Tembuku	1	-	13	18	-	-	4	
003 Yangapi	3	-	18	10	-	-	6	
004 Undisan	-	-	2	3	-	-	2	
005 Bangbang	-	-	3	7	-	1	5	
006 Peninjoan	3	-	7	13	-	-	11	
Jumlah	2018	7	-	48	68	-	1	32
	2017	4	-	46	58	-	1	25
	2016	7	-	46	66	-	1	25
	2015	7	-	36	56	2	-	25
	2014	7	-	36	56	2	-	23

Sumber : Kepala Desa se-Kecamatan Tembuku

Tabel 4.2.3 Banyaknya Aseptor KB Menurut Alat Kontrasepsi yang Digunakan dan Desa di Kecamatan Tembuku, 2018

Desa	IUD	Pil KB	Susuk/ Implan	Kondom	Obat Vagina	Vasek- tomi	Tubek- tomi	Suntikan	
(1)	(2)	(3)	(4)	(5)	(6)	(7)	(8)	(9)	
001 Jehem	661	48	31	2	-	24	15	419	
002 Tembuku	268	13	59	4	-	2	20	277	
003 Yangapi	404	45	65	42	-	5	53	634	
004 Undisan	157	53	29	3	-	0	6	234	
005 Bangbang	218	54	8	4	-	3	26	371	
006 Peninjoan	228	189	104	49	-	2	21	655	
Jumlah	2018	1 936	402	296	104	-	36	141	2 590
	2017	1 248	408	388	70	-	37	114	2 590
	2016	1 120	284	200	53	-	36	153	1 546
	2015	1 874	387	209	38	-	38	134	2 557
	2014	3 126	456	106	120	-	28	171	2 510

Sumber : PPLKB Kecamatan Tembuku



Tabel 4.2.4 Banyaknya Keluarga yang Menggunakan Air Minum Dirinci Menurut Sumber Air Minum di Kecamatan Tembuku, 2018

Desa	Jumlah Keluarga	PDAM	Pompa Air	Sumur	Mata Air	Sungai	Lainnya	
(1)	(2)	(3)	(4)	(5)	(6)	(7)	(8)	
001 Jehem	2 657	628	-	134	1 637	-	208	
002 Tembuku	1 548	1 406	-	-	65	-	54	
003 Yangapi	2 352	620	-	100	1 200	30	402	
004 Undisan	1 166	1 166	-	-	-	-	-	
005 Bangbang	1 556	166	-	6	1 165	-	-	
006 Peninjoan	3 006	1 856	-	75	121	60	894	
Jumlah	2018	12 285	5 842	-	4 188	90	1 558	
	2017	11 824	4 210	79	40	680	715	1 234
	2016	11 308	7 042	-	-	1 804	1 605	1 199
	2015	11 308	7 042	-	-	1 804	1 605	1 199
	2014	10 748	4 288	-	-	1 713	1 607	1 209

Sumber : Kepala Desa se-Kecamatan Tembuku

Tabel 4.2.5 Jumlah Panti Asuhan dan Penderita Cacat Menurut Jenis Cacat di Kecamatan Tembuku, 2018

Desa	Jumlah Panti Asuhan	Penderita Cacat						
		Tuna Netra	Tuna Wicara	Tuna Ganda	Cacat Fisik	Cacat Mental	Lainnya	
(1)	(2)	(3)	(4)	(5)	(6)	(7)	(8)	
001 Jehem	-	4	9	8	6	9	2	
002 Tembuku	-	-	-	23	7	15	4	
003 Yangapi	-	16	17	21	3	30	13	
004 Undisan	-	8	17	3	3	16	14	
005 Bangbang	-	-	10	1	18	5	22	
006 Peninjoan	-	4	9	-	25	31	30	
Jumlah	2018	-	32	62	56	62	106	86
	2017	-	50	57	79	35	91	44
	2016	-	49	53	87	86	86	43
	2015	-	54	64	131	79	63	42

Sumber : Kepala Desa se-Kecamatan Tembuku

Tabel 4.3.1 Banyaknya Tempat Ibadah Menurut Desa di Kecamatan Tembuku, 2018

Desa	Pura	Masjid	Langgar/ Surau	Gereja Kristen	Gereja Katolik	Vihara	Lainnya	Jumlah
(1)	(2)	(3)	(4)	(5)	(6)	(7)	(8)	(9)
001 Jehem	43	-	-	-	-	-	-	43
002 Tembuku	36	-	-	-	-	-	-	36
003 Yangapi	26	-	-	-	-	-	-	26
004 Undisan	15	-	-	-	-	-	-	15
005 Bangbang	20	-	-	-	-	-	-	20
006 Peninjoan	42	-	-	-	-	-	-	42
Jumlah	2018	182	-	-	-	-	-	182
	2017	166	-	-	-	-	-	166
	2016	163	-	-	-	-	-	163
	2015	163	-	-	-	-	-	163
	2014	163	-	-	-	-	-	163

Sumber : Kepala Desa se-Kecamatan Tembuku

Tabel 4.3.2 Banyaknya Pemuka Agama/ Aliran Kepercayaan Terhadap Tuhan Yang Maha Esa Menurut Desa di Kecamatan Tembuku, 2018

Desa	Hindu								Jumlah
	Islam	Kristen	Katolik	Budha	Lainnya	Jumlah			
(1)	(2)	(3)	(4)	(5)	(6)	(7)	(8)	(9)	(10)
001 Jehem	2	43	45	-	-	-	-	-	
002 Tembuku	1	36	37	-	-	-	-	-	
003 Yangapi	-	26	26	-	-	-	-	-	
004 Undisan	-	15	15	-	-	-	-	-	
005 Bangbang	2	20	22	-	-	-	-	-	
006 Peninjoan	2	31	33	-	-	-	-	-	
Jumlah	2018	7	171	178	-	-	-	-	
	2016	7	162	170	-	-	-	-	-
	2015	6	164	171	-	-	-	-	-
	2014	8	164	172	-	-	-	-	-
	2013	9	170	179	-	-	-	-	-

Sumber : Kepala Desa se-Kecamatan Tembuku

Tabel 4.3.3 Banyaknya Pura Menurut Jenisnya Menurut Desa di Kecamatan Tembuku, 2018

Desa	Sad Khayangan	Dang Khayangan	Khayangan Tiga	Pura Subak	Pura Lainnya	
(1)	(2)	(3)	(4)	(5)	(6)	
001 Jehem	-	-	27	14	5	
002 Tembuku	-	1	21	5	10	
003 Yangapi	-	-	9	3	14	
004 Undisan	-	2	7	2	4	
005 Bangbang	-	-	12	2	6	
006 Peninjoan	-	-	26	7	9	
Jumlah	2018	-	3	102	33	48
	2017	1	3	102	33	35
	2016	1	1	99	32	38
	2014	1	1	105	29	35
	2014	1	1	105	29	35

Sumber : Kepala Desa se-Kecamatan Tembuku

Tabel 4.4.1 Banyaknya Tindak Kriminalitas yang Dilaporkan Kepada Polisi Menurut Desa di Kecamatan Tembuku, 2018

Desa	Pembunuhan	Penganiayaan	Pencurian	Kesusilaan	Lainnya
(1)	(2)	(3)	(4)	(5)	(6)
001 Jehem	-	-	-	-	-
002 Tembuku	-	-	-	-	-
003 Yangapi	-	-	-	-	-
004 Undisan	-	-	-	-	-
005 Bangbang	-	-	1	-	-
006 Peninjoan	-	1	4	-	-
Jumlah	2018	-	1	5	-
	2017	-	1	-	1
	2016	-	5	2	2
	2015	-	6	3	7
	2014	-	3	4	4

Sumber : Polsek Kecamatan Tembuku



**BAB**

**5**

Kecamatan Tembuku Dalam Angka

---

---

**PERTANIAN**





## PENJELASAN TEKNIS

1. **Luas panen** adalah luas tanaman padi yang diambil hasilnya/dipanen pada periode pelaporan.
2. **Produksi** adalah hasil menurut bentuk produk dari setiap tanaman padi yang diambil berdasarkan luas yang dipanen/tanaman yang menghasilkan pada bulan/triwulan laporan.
3. **Tanaman buah-buahan**, ada yang merupakan tanaman semusim atau tanaman tahunan. Tanaman buah-buahan semusim adalah tanaman sumber vitamin, garam, garam mineral, dan lain-lain yang dikonsumsi dari bagian tanaman yang berupa buah, berumur kurang dari satu tahun, tidak berbentuk pohon/rumpun tetapi menjalar dan berbatang lunak. Tanaman buah-buahan tahunan adalah tanaman sumber vitamin, garam, garam mineral, dan lain-lain yang dikonsumsi dari bagian tanaman yang berupa buah dan merupakan tanaman tahunan.

## ULASAN

Melihat dari keadaan geografisnya, Kecamatan Tembuku merupakan daerah pertanian. Masing-masing sub sektor pertanian terus dikembangkan dengan tujuan untuk meningkatkan hasil dan mutu serta memperluas penganekaragaman hasil pertanian guna memenuhi kebutuhan pangan dan industri yang mengolah hasil pertanian, memperluas lapangan kerja, dan kesempatan berusaha yang pada akhirnya akan dapat mendukung pembangunan daerah.

### 1. Pertanian Tanaman Holtikultura

Beberapa produk pertanian tanaman holtikultura (buah-buahan) dengan jumlah produksi yang cukup besar yang dihasilkan oleh Kecamatan Tembuku pada tahun 2018 adalah salak dengan produksi 5.050,37 ton, pisang dengan produksi 3.642,92 ton, Nangka dengan produksi 682,53 ton, Pepaya dengan produksi 647,19 ton, Jeruk dengan produksi sebesar 211,49 ton, serta tanaman buah lainnya.

### 2. Perkebunan

Selain berusaha meningkatkan produksi di sub sektor tanaman buah-buahan, Kecamatan Tembuku terus berusaha meningkatkan produksi di sub sektor perkebunan. Hal ini bisa dilihat dari produksi di sub sektor ini yang telah dicapai selama tahun 2018, seperti terlihat pada Tabel 5.2.

Beberapa komoditi perkebunan di Kecamatan Tembuku diantaranya; kopi dengan produksi 58,5 ton, kelapa dengan produksi 1.603,46 ton, cengkeh dengan produksi 2,71 ton, kakao dengan produksi

47,83 ton. Beberapa komoditi perkebunan cenderung mengalami peningkatan jumlah produksi pada tahun 2018 kecuali kakao dan cengkeh.

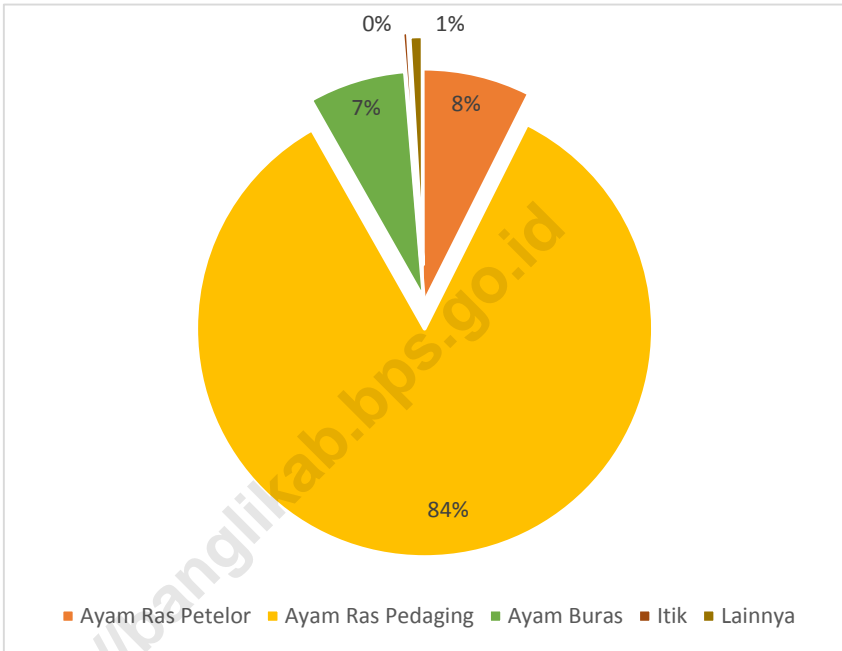
### **3. Peternakan**

Perkembangan peternakan diarahkan untuk meningkatkan populasi dan produksi melalui diversifikasi dan intensifikasi untuk memenuhi kebutuhan gizi masyarakat.

Populasi ternak besar sapi di Kecamatan Tembuku pada tahun 2018 adalah 10.192 ekor. Sedangkan populasi kambing dan babi dikelompokkan sebagai ternak kecil berturut-turut adalah 28 ekor dan 13.047 ekor.



Gambar 5  
Persentase Unggas Menurut Jenis di Kecamatan Tembuku, 2018



Sumber : UPTD Peternakan dan Perikanan Darat Kecamatan Tembuku



Tabel 5.1 Jumlah Pohon dan Produksi Tanaman Buah-Buahan Menurut Desa di Kecamatan Tembuku, 2018

Desa	Jeruk		Jambu Biji		Jambu Air		
	Pohon	Produksi (Ton)	Pohon	Produksi (Ton)	Pohon	Produksi (Ton)	
(1)	(2)	(3)	(4)	(5)	(6)	(7)	
001 Jehem	600	23,00	130	5,34	4	0	
002 Tembuku	1 375	14,86	225	9,48	5	0	
003 Yangapi	17 575	30,88	460	18,64	9	0	
004 Undisan	200	2,61	95	4,16	2	0	
005 Bangbang	2 500	12,34	150	6,23	3	0	
006 Peninjoan	12 071	144,94	364	14,19	6	0	
Jumlah	2018	34 321	211,49	1 474	58,20	29	0
	2017	12 000	175,76	1 474	44,07	29	27
	2016	24 546	199,03	1 474	45,17	29	-
	2015	22 946	296,42	1 474	27,21	29	-
	2014	22 964	169,70	1 474	27,14	29	81,12

Sumber : UPTD Pertanian Kecamatan Tembuku



Tabel 5.1 Lanjutan

Desa	Sawo		Nanas		Pepaya		
	Pohon	Produksi (Ton)	Pohon	Produksi (Ton)	Pohon	Produksi (Ton)	
(1)	(8)	(9)	(10)	(11)	(12)	(13)	
001 Jehem	74	0,92	1 013	2,08	6 105	118,58	
002 Tembuku	67	0,77	1 015	2,06	6 303	115,45	
003 Yangapi	226	2,75	1 014	2,01	7 806	123,72	
004 Undisan	71	0,99	806	1,47	3 120	91,34	
005 Bangbang	94	1,68	950	1,91	3 725	111,23	
006 Peninjoan	374	3,11	979	2,01	5 100	88,23	
Jumlah	2018	906	10,20	5 777	11,50	32 159	647,19
	2017	839	20,17	17 315	26,21	23 060	268,79
	2016	906	10,22	20 315	28,69	32 159	561,04
	2015	906	30,36	20 315	44,16	32 159	74,46
	2014	906	29,47	20 315	27,30	32 159	855,88

Sumber : UPTD Pertanian Kecamatan Tembuku

Tabel 5.1 Lanjutan

Desa	Pisang		Nangka		Duku	
	Pohon	Produksi (Ton)	Pohon	Produksi (Ton)	Pohon	Produksi (Ton)
(1)	(14)	(15)	(16)	(17)	(18)	(19)
001 Jehem	23 860	612,87	2 403	179,38	-	-
002 Tembuku	22 242	647,55	2 275	170,61	-	-
003 Yangapi	23 935	660,00	2 345	143,36	-	-
004 Undisan	20 675	542,47	1 835	63,85	-	-
005 Bangbang	20 530	583,38	2 070	78,17	-	-
006 Peninjoan	22 941	599,35	2 617	57,12	-	-
Jumlah	2018	134 183	3 642,92	13 625	682,53	-
	2017	113 476	1 848,89	13 884	280,81	-
	2016	134 183	2 269,00	13 625	479,00	-
	2015	134 183	3 634,02	13 625	469,56	-
	2014	134 183	1 909,38	13 625	90,93	-

Sumber : UPTD Pertanian Kecamatan Tembuku

Tabel 5.1 Lanjutan

Desa	Rambutan		Semangka		Salak		
	Pohon	Produksi (Ton)	Pohon	Produksi (Ton)	Pohon	Produksi (Ton)	
(1)	(20)	(21)	(22)	(23)	(24)	(25)	
001 Jehem	280	5,57	-	-	39 542	150,65	
002 Tembuku	338	4,78	-	-	70 631	294,60	
003 Yangapi	375	4,42	-	-	160 550	685,38	
004 Undisan	295	2,87	-	-	30 355	89,88	
005 Bangbang	357	5,27	-	-	15 836	65,23	
006 Peninjoan	385	5,01	-	-	190 456	775,36	
Jumlah	2018	2 030	27,90	-	-	507 370	5 050,37
	2017	1 750	25,79	-	-	471 483	1 346,02
	2016	2 030	33,38	-	-	507 370	2 061,1
	2015	2 030	32,2	-	-	507 370	-
	2014	2 030	35,51	-	-	507 370	1 008,00

Sumber : UPTD Pertanian Kecamatan Tembuku

Tabel 5.1 Lanjutan

Desa	Alpoket		Anggur		Mangga		
	Pohon	Produksi (Ton)	Pohon	Produksi (Ton)	Pohon	Produksi (Ton)	
(1)	(26)	(27)	(28)	(29)	(30)	(31)	
001 Jehem	63	1,67	-	-	96	11,41	
002 Tembuku	60	1,76	-	-	106	10,09	
003 Yangapi	75	2,06	-	-	98	11,08	
004 Undisan	55	1,44	-	-	76	5,98	
005 Bangbang	60	2,30	-	-	95	6,80	
006 Peninjoan	69	2,21	-	-	110	6,55	
Jumlah	2018	382	11,40	-	-	584	51,90
	2017	279	48,09	-	-	581	106,49
	2016	382	6,53	-	-	581	10,82
	2015	382	7,50	-	-	581	10,80
	2013	382	15,04	-	-	581	12,8

Sumber : UPTD Pertanian Kecamatan Tembuku

Tabel 5.1 Lanjutan

Desa	Manggis		Durian		Lainnya		
	Pohon	Produksi (Ton)	Pohon	Produksi (Ton)	Pohon	Produksi (Ton)	
(1)	(32)	(33)	(34)	(35)	(36)	(37)	
001 Jehem	735	24,92	1 115	32,39	-	-	
002 Tembuku	673	16,31	1 225	36,62	-	-	
003 Yangapi	686	17,46	1 010	29,69	-	-	
004 Undisan	430	10,74	930	27,98	-	-	
005 Bangbang	628	22,14	567	18,45	-	-	
006 Peninjoan	710	22,67	1 685	48,78	-	-	
Jumlah	2018	3 862	114,22	6 532	193,60	-	-
	2017	2 726	110,05	11 158	161,84	-	-
	2016	3 862	114	6 532	153,00	-	-
	2015	3 862	70,37	6 532	107,25	-	-
	2014	3 862	69,03	2 258	121,73	-	-

Sumber : UPTD Pertanian Kecamatan Tembuku

Tabel 5.2 Luas Tanam dan Produksi Perkebunan Rakyat Menurut Desa di Kecamatan Tembuku, 2018

Desa	Kopi		Kelapa		Cengkeh		
	Luas Tanam (Ha)	Produksi (Ton)	Luas Tanam (Ha)	Produksi (Ton)	Luas Tanam (Ha)	Produksi (Ton)	
(1)	(2)	(3)	(4)	(5)	(6)	(7)	
001 Jehem	51,13	17,74	240,70	246	4,70	0,7	
002 Tembuku	26,43	8,52	169,02	202	3,9	0,61	
003 Yangapi	44,83	15,38	423,4	396	1,90	0,22	
004 Undisan	8,61	2,15	77,35	94,68	2,49	0,30	
005 Bangbang	10,37	2,88	100,58	115,89	3,50	0,59	
006 Peninjoan	37,88	11,83	460,94	548,89	2,51	0,29	
Jumlah	2018	179,25	58,5	1 771,99	1 603,46	19	2,71
	2017	184,42	31,06	1 510,32	1 331,87	19,00	921,2
	2016	132,44	48,61	1 531,41	1 573,42	19,00	1 439,00
	2015	132,54	58,61	1 531,41	1 573,42	17,1	1,44
	2014	209,40	108,08	1 504,74	1 520,66	18,90	1,72

Sumber : UPTD Pertanian Kecamatan Tembuku

Tabel 5.2 Lanjutan

Desa	Tembakau		Kakao		Panili		
	Luas Tanam (Ha)	Produksi (Ton)	Luas Tanam (Ha)	Produksi (Ton)	Luas Tanam (Ha)	Produksi (Ton)	
(1)	(8)	(9)	(10)	(11)	(12)	(13)	
001 Jehem	-	-	19,98	8,09	-	-	
002 Tembuku	-	-	21,90	6,09	-	-	
003 Yangapi	15,00	11,29	69,97	19,3	-	-	
004 Undisan	-	-	9,95	3,57	-	-	
005 Bangbang	-	-	6,46	1,57	-	-	
006 Peninjoan	-	-	35,30	9,21	-	-	
Jumlah	2018	15,00	11,29	163,56	47,83	-	-
	2017	5,00	6,51	183,63	82,89	-	-
	2016	8,55	6,51	165,30	87,51	-	-
	2015	8,55	6,51	165,30	87,51	-	-
	2014	9,80	9,70	165,29	72,08	4,62	-

Sumber : UPTD Pertanian Kecamatan Tembuku

Tabel 5.2 Lanjutan

Desa	Jambu Mete		Jahe Gajah	
	Luas Tanam (Ha)	Produksi (Ton)	Luas Tanam (Ha)	Produksi (Ton)
(1)	(14)	(15)	(16)	(17)
001 Jehem	-	-	-	-
002 Tembuku	-	-	-	-
003 Yangapi	-	-	-	-
004 Undisan	-	-	-	-
005 Bangbang	-	-	-	-
006 Peninjoan	-	-	-	-
Jumlah				
2018	-	-	-	-
2017	-	-	-	-
2016	-	-	-	-
2015	-	-	-	-
2014	-	-	-	-

Sumber : UPTD Pertanian Kecamatan Tembuku



Tabel 5.2 Lanjutan

Desa	Kapok		Lainnya	
	Luas Tanam (Ha)	Produksi (Ton)	Luas Tanam (Ha)	Produksi (Ton)
(1)	(18)	(19)	(20)	(21)
001 Jehem	-	-	-	-
002 Tembuku	-	-	-	-
003 Yangapi	-	-	-	-
004 Undisan	-	-	-	-
005 Bangbang	-	-	-	-
006 Peninjoan	-	-	-	-
Jumlah				
2018	-	-	-	-
2017	-	-	-	-
2016	-	-	-	-
2015	-	-	-	-
2014	-	-	-	-

Sumber : UPTD Pertanian Kecamatan Tembuku

Tabel 5.3 Banyaknya Ternak Menurut Jenis dan Desa di Kecamatan Tembuku, 2018

Desa	Jenis Ternak				
	Sapi	Kambing	Babi	Kuda	
	(1)	(2)	(3)	(4)	
001 Jehem	1 907	-	3 069	-	
002 Tembuku	1 165	9	2 092	-	
003 Yangapi	3 450	-	2 833	-	
004 Undisan	891	-	1 303	-	
005 Bangbang	965	2	1 460	-	
006 Peninjoan	1 814	17	1 790	-	
Jumlah	2018	10 192	28	13 047	-
	2017	11 399	14	14 476	-
	2016	10 953	8	13 646	-
	2015	10 876	8	13 476	-
	2014	9 990	24	13 594	-

Sumber : UPTD Peternakan dan Perikanan Darat Kecamatan Tembuku

Tabel 5.3 Lanjutan

Desa	Jenis Ternak			
	Sapi Perah	Domba	Kerbau	Kelinci
(1)	(6)	(7)	(8)	(9)
001 Jehem	-	-	-	-
002 Tembuku	-	-	-	11
003 Yangapi	-	-	-	-
004 Undisan	-	-	-	-
005 Bangbang	-	-	-	22
006 Peninjoan	-	-	-	20
Jumlah	2018	-	-	53
	2017	-	-	-
	2016	-	-	-
	2015	-	-	-
	2014	-	-	-

Sumber : UPTD Peternakan dan Perikanan Darat Kecamatan Tembuku

Tabel 5.4 Banyaknya Unggas Menurut Jenis dan Desa di Kecamatan Tembuku, 2018

Desa	Jenis Unggas					
	Ayam Ras Petelur	Ayam Ras Pedaging	Ayam Buras	Itik	Lainnya	
(1)	(2)	(3)	(4)	(5)	(6)	
001 Jehem	8 000	140 000	26 490	835	1 348	
002 Tembuku	12 000	103 000	7 530	1 055	566	
003 Yangapi	8 000	115 000	12 815	-	2 283	
004 Undisan	5 000	49 000	4 386	546	964	
005 Bangbang	7 000	35 000	2 755	344	608	
006 Peninjoan	23 000	276 000	4 720	500	2 098	
Jumlah	2018	63 000	718 000	58 696	3 280	7 867
	2017	-	514 000	76 801	8 501	4 107
	2016	-	861 000	81 937	9 363	3 606
	2015	-	837 000	81 483	9 147	3 701
	2014	400	832 000	80 754	4 337	4 004

Sumber : UPTD Peternakan dan Perikanan Darat Kecamatan Tembuku

Tabel 5.5 Produksi Telur Menurut Jenis dan Desa di Kecamatan Tembuku, 2018

Desa	Telur Ayam (Ton)		Telur Itik (Ton)
	Ras	Kampung	
(1)	(2)	(3)	(4)
001 Jehem	78	6 702	4,117
002 Tembuku	117	1 905	4,202
003 Yangapi	78	3 242	-
004 Undisan	48,75	1 109	2,692
005 Bangbang	68,25	697	1,696
006 Peninjoan	224,250	1 194	2,466
Jumlah			
2018	614,25	14 849	16,173
2017	-	20,903	41,919
2016	-	14 679	14 284
2015	-	14 594	14 226
2014	7 040	14 738	14 698

Sumber : UPTD Peternakan Kecamatan Tembuku

Tabel 5.6 Jumlah Subak dan Luas Areal Baku Subak Menurut Jenis Irigasi di Kecamatan Tembuku, 2018

Desa	Jumlah Subak	Luas Sawah (Ha)				Total Luas (Ha)	
		Semi Teknis	Sederhana	Sederhana non PU	Tadah Hujan		
(1)	(2)	(3)	(4)	(5)	(6)	(7)	
001 Jehem	8	212	-	-	-	212	
002 Tembuku	6	89	50	-	-	139	
003 Yangapi	17	59	-	-	-	59	
004 Undisan	3	85	-	-	-	85	
005 Bangbang	4	143	-	-	-	143	
006 Peninjoan	4	176	-	-	-	176	
Jumlah	2018	42	764	50	-	-	814
	2017	42	764	50	-	-	814
	2016	27	758	50	-	-	808
	2015	27	758	50	-	-	808
	2014	27	758	50	-	-	808

Sumber: UPTD Pertanian Kecamatan Tembuku



**BAB**

**6**

Kecamatan Tembuku Dalam Angka

---

---

**INDUSTRI,  
PERTAMBANGAN,  
ENERGI DAN  
KONSTRUKSI**





## PENJELASAN TEKNIS

- 1. Perusahaan atau usaha industri** adalah suatu unit (kesatuan) usaha melakukan kegiatan ekonomi, bertujuan menghasilkan barang atau jasa, terletak pada suatu bangunan atau lokasi tertentu, dan mempunyai catatan administrasi tersendiri mengenai produksi dan struktur biaya serta ada seorang atau lebih yang bertanggung jawab atas usaha tersebut.
- 2. Industri manufaktur** adalah suatu kegiatan ekonomi yang melakukan kegiatan mengubah suatu barang dasar secara mekanis, kimia, atau dengan tangan sehingga menjadi barang jadi/setengah jadi, dan atau barang yang kurang nilainya menjadi barang yang lebih tinggi nilainya, dan sifatnya lebih dekat kepada pemakai akhir. Termasuk dalam kegiatan ini adalah jasa industri dan pekerjaan perakitan.
- 3. Industri manufaktur dikelompokkan ke dalam 4 kelompok berdasarkan jumlah pekerja**, yaitu Industri besar (100 orang pekerja atau lebih), industri sedang/menengah (20-99 orang pekerja), industri kecil (5-19 orang pekerja), dan industri mikro/rumah tangga (1-4 orang pekerja).
- 4. Produksi** adalah hasil menurut bentuk produk dari setiap tanaman padi yang diambil berdasarkan luas yang dipanen/tanaman yang menghasilkan pada bulan/triwulan laporan.

## ULASAN

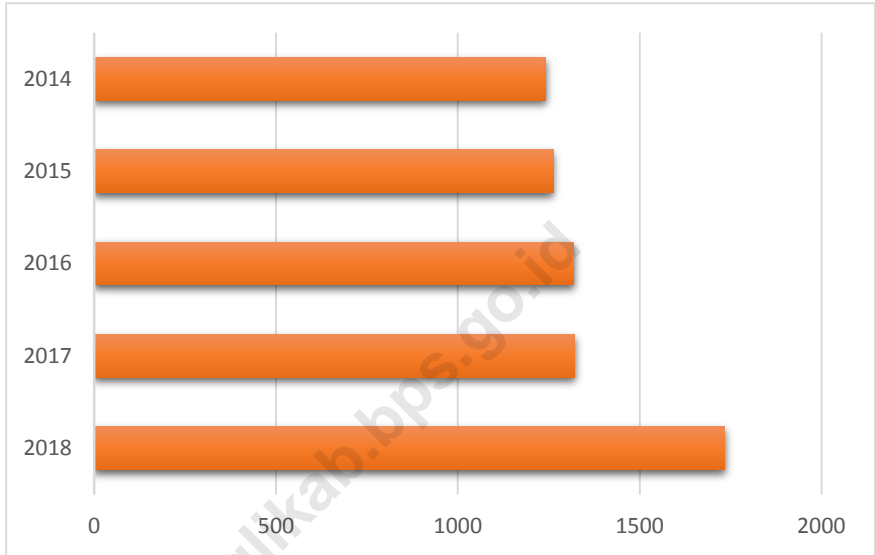
### 6.1 Industri

Pada tahun 2018 di Kecamatan Tembuku terdapat industri kecil sebanyak 99 buah dan 1.734 industri rumah tangga. Perkembangan sektor industri dapat dilihat pada Tabel 6.1. Sementara jumlah industri kerajinan rumah tangga menurut jenis industri, yaitu 369 industri makanan/minuman, 27 buah industri tekstil, 160 industri barang dari logam.

### 6.2. Koperasi dan Perbankan

Koperasi merupakan soko guru perekonomian Indonesia di mana koperasi diharapkan dapat memberikan peranan yang penting dalam perekonomian Indonesia. Di Kecamatan Tembuku pada tahun 2018 terdapat 1 KUD dengan jumlah anggota KUD mencapai 3.000 orang. Selain KUD juga terdapat Koperasi Non KUD sebanyak 26 buah dengan jumlah anggota sebanyak 1.870 orang. Untuk menunjang perekonomian di Kecamatan Tembuku dari sisi perbankan terdapat 35 LPD yang tersebar di 6 desa

Gambar 6  
Jumlah Industri Kerajinan Rumah Tangga di Kecamatan Tembuku,  
2014-2018



Sumber : Kepala Desa se-Kecamatan Tembuku



Tabel 6.1 Banyaknya Perusahaan Industri Menurut Kelompok Industri dan Desa di Kecamatan Tembuku, 2018

Desa	Kategori Industri			
	Besar	Sedang	Kecil	Kerajinan Rumah Tangga
(1)	(2)	(3)	(4)	(5)
001 Jehem	-	1	26	274
002 Tembuku	-	-	20	247
003 Yangapi	-	-	26	367
004 Undisan	-	-	7	294
005 Bangbang	-	1	9	219
006 Peninjoan	-	-	11	333
Jumlah	2018	2	99	1 734
	2017	1	99	1 321
	2016	-	96	1 318
	2015	-	72	1 262
	2014	-	52	1 242

Sumber : Kepala Desa se-Kecamatan Tembuku

Tabel 6.2 Banyaknya Tenaga Kerja Perusahaan Industri Menurut Kelompok Industri dan Desa di Kecamatan Tembuku, 2018

Desa	Kategori Industri				
	Besar	Sedang	Kecil	Kerajinan Rumah Tangga	
(1)	(2)	(3)	(4)	(5)	
001 Jehem	-	40	174	386	
002 Tembuku	-	-	165	357	
003 Yangapi	-	-	138	474	
004 Undisan	-	-	38	327	
005 Bangbang	-	36	54	224	
006 Peninjoan	-	-	74	687	
Jumlah	2018	-	76	643	2 455
	2017	-	-	625	1 148
	2016	-	-	630	2 974
	2015	-	-	541	3 830
	2014	-	-	515	4 088

Sumber : Kepala Desa se-Kecamatan Tembuku

Tabel 6.3 Banyaknya Industri Kecil Menurut Jenis Industri dan Desa di Kecamatan Tembuku, 2018

Desa	Kategori Industri			
	Makanan / Minuman	Tekstil	Barang Dari Logam	
(1)	(2)	(3)	(4)	
001 Jehem	18	3	5	
002 Tembuku	16	-	6	
003 Yangapi	17	-	2	
004 Undisan	8	-	3	
005 Bangbang	12	-	1	
006 Peninjoan	13	-	3	
Jumlah	2018	84	3	20
	2017	79	2	81
	2016	69	2	273
	2015	55	2	278
	2014	38	2	366

Sumber : Kepala Desa se-Kecamatan Tembuku



Tabel 6.3 Lanjutan

Desa	Kategori Industri			
	Barang Galian Non Logam	Besi dan Baja	Kayu, Kertas, Kimia, dll.	
(1)	(2)	(3)	(4)	
001 Jehem	-	2	148	
002 Tembuku	-	1	143	
003 Yangapi	-	2	117	
004 Undisan	-	2	25	
005 Bangbang	-	2	29	
006 Peninjoan	-	2	56	
Jumlah	2017	-	11	518
	2017	-	7	495
	2016	-	7	494
	2015	-	7	469
	2014	-	7	452

Sumber : Kepala Desa se-Kecamatan Tembuku

Tabel 6.4 Banyaknya Industri Rumah Tangga Menurut Jenis Industri dan Desa di Kecamatan Tembuku, 2018

Desa	Industri Minuman	Tekstil	Barang Dari Logam
(1)	(2)	(3)	(4)
001 Jehem	37	6	-
002 Tembuku	38	3	-
003 Yangapi	128	6	3
004 Undisan	44	3	130
005 Bangbang	27	4	10
006 Peninjoan	95	5	17
Jumlah			
2018	369	27	160
2017	362	19	162
2016	431	19	162
2015	404	21	169
2014	388	19	174

Sumber : Badan Pusat Statistik Kabupaten Bangli

Tabel 6.5 Banyaknya Tenaga Kerja dan Produksi Sektor Penggalian di Kecamatan Tembuku, 2018

Desa	Padas		Pasir	
	Tenaga Kerja	Produksi (m <sup>2</sup> )	Tenaga Kerja	Produksi (m <sup>2</sup> )
(1)	(2)	(3)	(4)	(5)
001 Jehem	-	-	-	-
002 Tembuku	-	-	-	-
003 Yangapi	-	-	-	-
004 Undisan	-	-	-	-
005 Bangbang	-	-	-	-
006 Peninjoan	-	-	-	-
Jumlah	2018	-	-	-
	2017	-	-	-
	2016	-	-	-
	2015	-	-	-
	2014	-	-	-

Sumber : Kepala Desa se-Kecamatan Tembuku

Tabel 6.6 Banyaknya Usaha Jasa Perorangan/Rumah Tangga Menurut Desa di Kecamatan Tembuku, 2018

Desa	Sol Sepatu	Tukang Kayu	Cuci Kendaraan	Reparasi TV/ Radio	
(1)	(2)	(3)	(4)	(5)	
001 Jehem	6	1	4	1	
002 Tembuku	42	1	4	1	
003 Yangapi	21	-	3	2	
004 Undisan	7	-	4	1	
005 Bangbang	40	-	2	1	
006 Peninjoan	42	2	4	2	
Jumlah	2018	130	4	19	8
	2017	2	493	9	15
	2016	2	598	7	18
	2015	2	577	6	18
	2014	1	553	6	20

Sumber : Kepala Desa se-Kecamatan Tembuku

Tabel 6.6 Lanjutan

Desa	Reparasi Jam / Kaca Mata	Tukang Listrik	Strum Accu	Tukang Sablon	
(1)	(6)	(7)	(8)	(9)	
001 Jehem	-	-	1	-	
002 Tembuku	-	6	1	-	
003 Yangapi	1	-	1	-	
004 Undisan	-	2	1	-	
005 Bangbang	1	1	-	-	
006 Peninjoan	-	1	1	-	
Jumlah	2018	2	10	5	-
	2017	3	8	5	-
	2016	3	8	5	-
	2015	3	8	5	-
	2014	3	5	4	-

Sumber : Kepala Desa se-Kecamatan Tembuku

Tabel 6.6 Lanjutan

Desa	Penjahit	Foto Studio	Tukang Cukur	Salon
(1)	(10)	(11)	(12)	(13)
001 Jehem	5	1	4	-
002 Tembuku	14	1	2	1
003 Yangapi	21	-	3	2
004 Undisan	6	-	4	3
005 Bangbang	40	-	2	-
006 Peninjoan	12	2	2	1
Jumlah				
2017	98	4	17	7
2016	95	4	14	8
2015	133	5	12	8
2014	132	6	10	5
2013	133	4	9	4

Sumber : Kepala Desa se-Kecamatan Tembuku

Tabel 6.6 Lanjutan

Desa	Tukang Patri / Las	Bengkel			
		Sepeda	Sepeda Motor	Mobil	
(1)	(10)	(11)	(12)	(13)	
001 Jehem	-	-	5	1	
002 Tembuku	-	-	5	-	
003 Yangapi	3	-	8	4	
004 Undisan	-	-	2	1	
005 Bangbang	1	1	3	-	
006 Peninjoan	4	1	8	2	
Jumlah	2018	8	2	31	8
	2017	8	2	28	9
	2016	8	2	31	9
	2015	8	2	31	9
	2014	9	2	29	8

Sumber : Kepala Desa se-Kecamatan Tembuku

Tabel 6.7 Jumlah Sarana Perekonomian Menurut Jenis dan Desa di Kecamatan Tembuku, 2018

Desa	Pasar Umum		Kelompok Pertokoan	Lainnya	
	Bangunan Permanen	Bangunan Semi Permanen			
(1)	(2)	(3)	(4)	(5)	
001 Jehem	1	-	-	-	
002 Tembuku	1	2	1	-	
003 Yangapi	2	-	1	-	
004 Undisan	1	-	1	-	
005 Bangbang	1	-	-	-	
006 Peninjoan	1	-	2	-	
Jumlah	2018	7	2	5	-
	2017	7	2	18	-
	2016	7	2	18	-
	2015	7	2	18	-
	2014	7	2	12	-

Sumber : Kepala Desa se-Kecamatan Tembuku



Tabel 6.8 Jumlah Restoran / Rumah Makan, Warung, dan Art Shop Menurut Desa di Kecamatan Tembuku, 2018

Desa	Rumah Makan / Restaurants	Warung	Art Shop	Lainnya
(1)	(2)	(3)	(4)	(5)
001 Jehem	2	72	-	-
002 Tembuku	7	85	-	-
003 Yangapi	7	125	-	-
004 Undisan	6	37	-	-
005 Bangbang	5	68	-	-
006 Peninjoan	10	101	-	-
Jumlah	2018	37	487	-
	2017	32	477	-
	2016	33	477	-
	2015	29	462	-
	2014	22	444	1

Sumber : Kepala Desa se-Kecamatan Tembuku

Tabel 6.9 Jumlah Sarana Bank dan Lembaga Keuangan Lainnya Menurut Desa di Kecamatan Tembuku, 2018

Desa	Bank	Lembaga Perkreditan Desa (LPD)	KUD	Lainnya	Jumlah	
(1)	(2)	(3)	(4)	(5)	(6)	
001 Jehem	-	8	-	6	14	
002 Tembuku	1	7	-	5	13	
003 Yangapi	1	3	1	8	12	
004 Undisan	-	4	-	5	9	
005 Bangbang	-	4	-	3	7	
006 Peninjoan	-	9	-	5	14	
Jumlah	2018	2	35	1	32	69
	2017	-	35	1	-	36
	2016	-	35	1	-	36
	2015	-	35	1	-	36
	2014	-	34	1	-	35

Sumber : Kepala Desa se-Kecamatan Tembuku

Tabel 6.10 Banyaknya Koperasi dan Jumlah Anggota Menurut Jenis dan Desa di Kecamatan Tembuku, 2017

Desa	KUD		Non KUD		Jumlah		
	Jumlah Usaha	Jumlah Anggota	Jumlah Usaha	Jumlah Anggota	Jumlah Usaha	Jumlah Anggota	
(1)	(2)	(3)	(4)	(5)	(6)	(7)	
001 Jehem	-	-	5	168	5	168	
002 Tembuku	-	-	4	374	4	374	
003 Yangapi	1	3 000	7	1 003	8	4 003	
004 Undisan	-	-	4	95	4	95	
005 Bangbang	-	-	2	74	2	74	
006 Peninjoan	-	-	4	156	4	156	
Jumlah	2018	1	3 000	26	1 870	31	4 870
	2017	1	3 000	26	1 824	27	4 514
	2016	1	3 088	26	1 409	27	4 497
	2015	1	3 088	23	1 403	24	4 491
	2014	1	3 088	23	1 388	24	4 476

Sumber : Kepala Desa se-Kecamatan Tembuku

**BAB**

**7**

Kecamatan Tembuku Dalam Angka

---

---

**HOTEL,  
PARIWISATA,  
TRANSPORTASI  
DAN KOMUNIKASI**



## PENJELASAN TEKNIS

1. **Data transportasi dan komunikasi** meliputi: panjang jalan, angkutan darat, serta pos dan telekomunikasi.
2. **Kendaraan bermotor adalah** setiap kendaraan yang digerakkan oleh peralatan teknik yang ada pada kendaraan tersebut, biasanya digunakan untuk angkutan orang atau barang di atas jalan raya selain kendaraan yang berjalan di atas rel. Kendaraan bermotor yang dicatat adalah semua jenis kendaraan, kecuali kendaraan bermotor TNI/Polri dan Korps Diplomatik.
3. **Mobil bis adalah** setiap kendaraan bermotor dilengkapi dengan tempat duduk untuk lebih dari delapan orang, tidak termasuk tempat duduk untuk pengemudi, baik dilengkapi atau tidak dilengkapi dengan bagasi.
4. **Mobil truk** adalah setiap kendaraan bermotor yang digunakan untuk angkutan barang, selain mobil penumpang, mobil bis, dan kendaraan bermotor roda dua.
5. Kantor Pos adalah tepat pemberi pelayanan komunikasi tertulis dan atau surat elektronik, layanan paket, layanan logistik, layanan transaksi keuangan, dan layanan keagenan pos untuk kepentingan umum.
6. Telekomunikasi adalah setiap pemancaran, pengiriman, dan atau penerimaan dari setiap informasi dalam bentuk tanda-tanda, isyarat, tulisan, gambar, suara, dan bunyi melalui sistem kawat, optic radio atau sistem elektromagnetik lainnya.

## ULASAN

### 7.1. Perhubungan Darat.

Jalan merupakan prasarana transportasi untuk memperlancar kegiatan perekonomian. Makin meningkatnya usaha pembangunan menuntut pula peningkatan pembangunan jalan untuk memudahkan mobilitas penduduk dan memperlancar perdagangan antar daerah. Panjang jalan diseluruh Kecamatan Tembuku pada tahun 2018 mencapai 145,00 km.

Untuk memperlancar kegiatan perekonomian dibutuhkan suatu alat transportasi (kendaraan) yang memadai. Pada tahun 2018 jumlah kendaraan yang beroperasi di Kecamatan Tembuku yaitu 9.309 unit sepeda motor, 61 unit taxi/sedan, 55 unit bus/mini bus, 64 unit truk bak terbuka, 263 unit pick up, dan 8 unit bemo/mikrolet.

### 7.2. Pos dan Telekomunikasi.

Pada era globalisasi seperti saat ini peran informasi menjadi sangat penting. Untuk bisa menyampaikan dan menerima informasi dibutuhkan sarana komunikasi. Sarana komunikasi yang biasa digunakan masyarakat antara lain jasa pos, radio, televisi dan telepon. Pada tahun 2018 di Kecamatan Tembuku terdapat 1 unit kantor pos pembantu, 33 pengguna pesawat telepon.

Gambar 7  
Jumlah Sepeda Motor di Kecamatan Tembuku,  
2014-2018



Sumber : Kepala Desa se-Kecamatan Tembuku





Tabel 7.1 Panjang Jalan Menurut Jenis Permukaan Jalan dan Jembatan Menurut Desa di Kecamatan Tembuku, 2017

Desa	Jenis Permukaan Jalan (Km)			Jumlah Jembatan
	Aspal	Diperkeras	Tanah	
(1)	(2)	(3)	(4)	(5)
001 Jehem	22,00	-	-	2
002 Tembuku	16,00	-	1,00	1
003 Yangapi	45,00	-	-	-
004 Undisan	6,00	-	-	-
005 Bangbang	15,00	-	-	-
006 Peninjoan	34,00	-	7,00	1
Jumlah				
2017	138,00	-	7,00	4
2016	138,00	-	7,00	4
2015	138,00	-	7,00	4
2014	138,00	-	4,00	4
2013	130,00	-	2,00	4

Sumber : Kepala Desa se-Kecamatan Tembuku

Tabel 7.2 Banyaknya Kendaraan Bermotor Menurut Jenis dan Desa di Kecamatan Tembuku, 2018

Desa	Jenis Kendaraan Bermotor							
	Sepeda Motor	Taxi/Sedan	Bus/Mini Bus	Truk Bak Terbuka	Pick-Up	Bemo/Mikrolet	Mobil	
(1)	(2)	(3)	(4)	(5)	(6)	(7)	(8)	
001 Jehem	1 818	2	-	4	43	-	78	
002 Tembuku	1 515	30	6	9	57	-	47	
003 Yangapi	1 330	10	30	20	61	3	81	
004 Undisan	1 075	2	10	7	31	5	90	
005 Bangbang	2 132	11	3	4	19	-	75	
006 Peninjoan	1 439	6	6	20	52	-	95	
Jumlah	2018	9 309	61	55	64	263	8	466
	2017	7 750	87	101	63	249	8	75
	2016	8 446	100	78	56	245	8	-
	2015	7 748	93	72	52	245	7	-
	2014	6 682	110	53	56	229	-	-

Sumber : Kepala Desa se-Kecamatan Tembuku

Tabel 7.3 Banyaknya Kendaraan Tidak Bermotor Menurut Jenis dan Desa di Kecamatan Tembuku, 2018

Desa	Jenis Kendaraan Tidak Bermotor				
	Sepeda	Dokar / Delman	Gerobak	Lainnya	
	(1)	(2)	(3)	(4)	(5)
001 Jehem	97	-	-	-	
002 Tembuku	210	-	-	-	
003 Yangapi	75	-	-	-	
004 Undisan	50	-	-	-	
005 Bangbang	54	-	-	-	
006 Peninjoan	105	-	-	-	
Jumlah	2018	591	-	-	-
	2017	504	-	-	-
	2016	601	-	-	-
	2015	727	-	-	-
	2014	718	-	-	-

Sumber : Kepala Desa se-Kecamatan Tembuku

Tabel 7.4 Banyaknya Sarana Komunikasi Menurut Jenis dan Desa di Kecamatan Tembuku, 2018

Desa	Kantor Pos	Kantor Pos Pembantu	Kantor Telepon	Pesawat			
				Televisi	Radio	Telepon	
(1)	(2)	(3)	(4)	(5)	(6)	(7)	
001 Jehem	-	-	-	1 625	162	7	
002 Tembuku	-	1	-	1 325	132	12	
003 Yangapi	-	-	-	1 850	180	2	
004 Undisan	-	-	-	1 218	120	12	
005 Bangbang	-	-	-	3 350	300	-	
006 Peninjoan	-	-	-	2 830	760	-	
Jumlah	2018	-	1	-	12 198	1 654	33
	2017	-	1	-	11 032	760	39
	2016	-	1	-	7 499	1 710	37
	2015	-	1	-	7 317	1 867	50
	2014	-	1	-	5 672	1 484	56

Sumber : Kepala Desa se-Kecamatan Tembuku

**BAB**

**8**

Kecamatan Tembuku Dalam Angka

---

---

**KEUANGAN DAN  
HARGA**



## PENJELASAN TEKNIS

- Undang-Undang No 6 tahun 2014 tentang Desa merupakan instrumen baru yang dikeluarkan oleh pemerintah pada awal tahun 2014 yang diikuti dengan PP No 43 tahun 2014 tentang Peraturan Pelaksanaan UU No 6 tahun 2014 tentang Desa dan PP No 60 tahun 2014 tentang Dana Desa yang Bersumber dari APBN.
- APB Desa merupakan rencana keuangan tahunan pemerintahan desa yang disetujui oleh Badan Permusyawaratan Desa. APB Desa terdiri atas Pendapatan Desa, Belanja Desa, dan Pembiayaan Desa.
- Pendapatan Desa meliputi semua penerimaan uang melalui Rekening Kas Desa yang merupakan hak desa dalam 1 (satu) tahun anggaran yang tidak perlu dibayar kembali oleh desa. Pendapatan desa terdiri sesuai pasal 72 UU Desa bersumber dari: Pendapatan Asli Daerah; Alokasi Anggaran Pendapatan dan Belanja Negara (Dana Desa); Bagian Hasil Pajak Daerah dan Retribusi Daerah Kabupaten/Kota; Alokasi Dana Desa; Bantuan Keuangan dari APBD Provinsi dan APBD Kabupaten/Kota; Hibah dan Sumbangan yang Tidak Mengikat dari Pihak Ketiga; Lain-lain Pendapatan Desa yang Sah.
- Belanja Desa merupakan semua pengeluaran dari rekening desa yang merupakan kewajiban desa dalam 1 (satu) tahun anggaran yang tidak akan diperoleh pembayarannya kembali oleh desa. Belanja desa dipergunakan dalam rangka mendanai penyelenggaraan kewenangan desa.
- Pembiayaan meliputi semua penerimaan yang perlu dibayar kembali dan/atau pengeluaran yang akan diterima kembali, baik pada tahun anggaran yang bersangkutan maupun pada tahun-tahun anggaran berikutnya. Pembiayaan diklasifikasikan menurut kelompok dan jenis. Pembiayaan desa berdasarkan kelompok terdiri dari Penerimaan Pembiayaan dan Pengeluaran Pembiayaan.

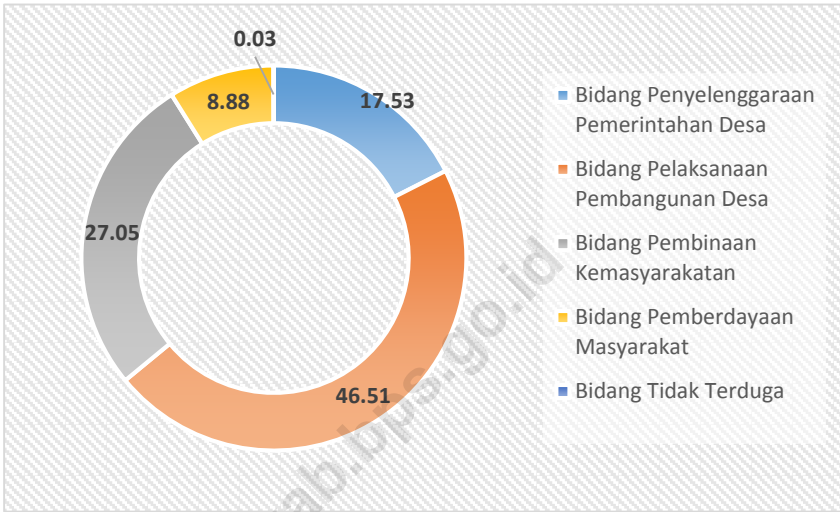


## ULASAN

Laporan realisasi yang disajikan dalam publikasi ini merupakan kondisi sampai 31 Desember 2018. Ada tiga komponen utama dari APBDesa, yaitu komponen pendapatan, belanja, dan pembiayaan.

Dari 6 desa di Kecamatan Tembuku, tidak semua desa dapat menyediakan data realisasi dari anggaran yang ada. Sehingga data yang ditampilkan hanya besaran anggaran saja. Begitu juga komponen pendapatan, beberapa desa hanya tersedia komponen pendapatan transfer atau hanya pendapatan asli saja.

Gambar 8  
Persentase Besaran Anggaran Belanja Pelaksanaan APBDesa Pemerintah  
Desa Jehem, 2018



Sumber : Kepala Desa se-Kecamatan Tembuku; Ket: (a) berarti anggaran



Tabel 8.1 Anggaran dan Realisasi Pendapatan (Rupiah) Pelaksanaan APBDesa Menurut Desa di Kecamatan Tembuku, 2018

Desa / Kelurahan	Pendapatan Asli Desa		Pendapatan Transfer	
	Anggaran	Realisasi	Anggaran	Realisasi
(1)	(2)	(3)	(4)	(5)
001 Jehem	45 648 000	67 559 063	9 548 230 000	9 428 230 000
002 Tembuku	43 450 000	48 127 914	8 421 424 000	7 996 424 000
003 Yangapi	54 548 812	59 217 213	8 475 357 000	8 355 357 000
004 Undisan	16 862 156	20 003 000	5 555 206 000	5 522 137 626
005 Bangbang	24 478 706	41 371 889	5 468 170 000	5 468 170 000
006 Peninjoan*	40 020 000	46 991 565	13 393 814 000	13 342 814 000

Sumber : Kepala Desa se-Kecamatan Tembuku

Keterangan:

\* : data tahun 2016

Tabel 8.2.1 Anggaran Belanja (Rupiah) Pelaksanaan APBDesa Menurut Desa di Kecamatan Tembuku, 2018

Desa/ Kelurahan	Bidang Penyelenggara- an Pemerin- tah Desa	Bidang Pelaksanaan Pembangunan Desa	Bidang Pembinaan Kemasyara- katan	Bidang Peremberdayaan Masyarakat	Bidang Tidak Terduga
(1)	(2)	(3)	(4)	(5)	(6)
001 Jhem	1 691 804 486	4 488 885 400	2 610 900 847	857 285 966	1 963 700
002 Tembuku	1 115 832 500	5 477 770	1 429 696 857	452 323 600	5 090 900
003 Yangapi	1 407 535 712	5 299 798 900	1 198 030 157	703 625 028	-
004 Undisan	1 867 040 073	2 956 162 920	642 136 506	989 038 500	7 481 985
005 Bangbang	1 219 055 423	3 231 056 675	4 97 405 814	615 614 302	-
006 Peninjoan*	1 796 077 794	8 729 343 750	1 446 044 935	1 711 832 816	2 676 100

Sumber : Kepala Desa se-Kecamatan Tembuku; Ket: (a) berarti anggaran

Keterangan:

\* : data tahun 2016

Tabel 8.2.2 Realisasi Belanja (Rupiah) Pelaksanaan APBDesa Menurut Desa di Kecamatan Tembuku, 2018

Desa/ Kelurahan	Bidang Penyelenggaraan Pemerintahan Desa	Bidang Pelaksanaan Pembangunan Desa	Bidang Pembinaan Kemasyarakatan	Bidang Pemberdayaan Masyarakat	Bidang Tidak Terduga
(1)	(2)	(3)	(4)	(5)	(6)
001 Jehem	1 652 048 147	4 378 922 000	2 591 761 093	820 443 116	-
002 Tembuku	1 054 903 900	5 072 871 000	1 377 249 700	431 486 150	-
003 Yangapi	1 355 412 895	5 010 416 700	1 064 338 000	635 864 550	-
004 Undisan	1 006 600 588	2 942 457 080	593 011 450	975 280 400	-
005 Bangbang	1 186 432 603	3 103 627 255	445 498 814	1 596 496 480	-
006 Peninjoan*	1 787 565 860	8 313 321 100	1 425 990 300	1 651 711 950	-

Sumber : Kepala Desa se-Kecamatan Tembuku; Ket: (a) berarti anggaran

Keterangan:

\* : data tahun 2016

Tabel 8.3 Anggaran dan Realisasi Pembiayaan (Rupiah) Pelaksanaan APBDesa Menurut Desa di Kecamatan Tembuku, 2018

Desa/ Kelurahan	Penerimaan Pembiayaan		Pengeluaran Pembiayaan	
	Anggaran	Realisasi	Anggaran	Realisasi
(1)	(2)	(3)	(4)	(5)
001 Jehem	111 128 749	111 128 749	55 166 350	55 166 350
002 Tembuku	195 840 074	195 840 074	-	-
003 Yangapi	121 133 985	121 133 985	48 000 000	48 000 000
004 Undisan	89 791 768	89 791 768	-	-
005 Bangbang	170 483 508	170 483 508	100 000 000	100 000 000
006 Peninjoan*	245 991 395	245 991 395	-	-

Sumber : Kepala Desa se-Kecamatan Tembuku

Keterangan:

\* : data tahun 2016

# DATA

MENCERDASKAN BANGSA



**BADAN PUSAT STATISTIK  
KABUPATEN BANGLI**

Jl. Lettu Sobat 13, Bangli

Telp. (0366) 91633, Fax (0366) 91670

Homepage: <http://banglikab.bps.go.id> E-mail: [bps5106@bps.go.id](mailto:bps5106@bps.go.id)

