

No Katalog: |102001|604.121

PSEKSU DALAM ANGKA

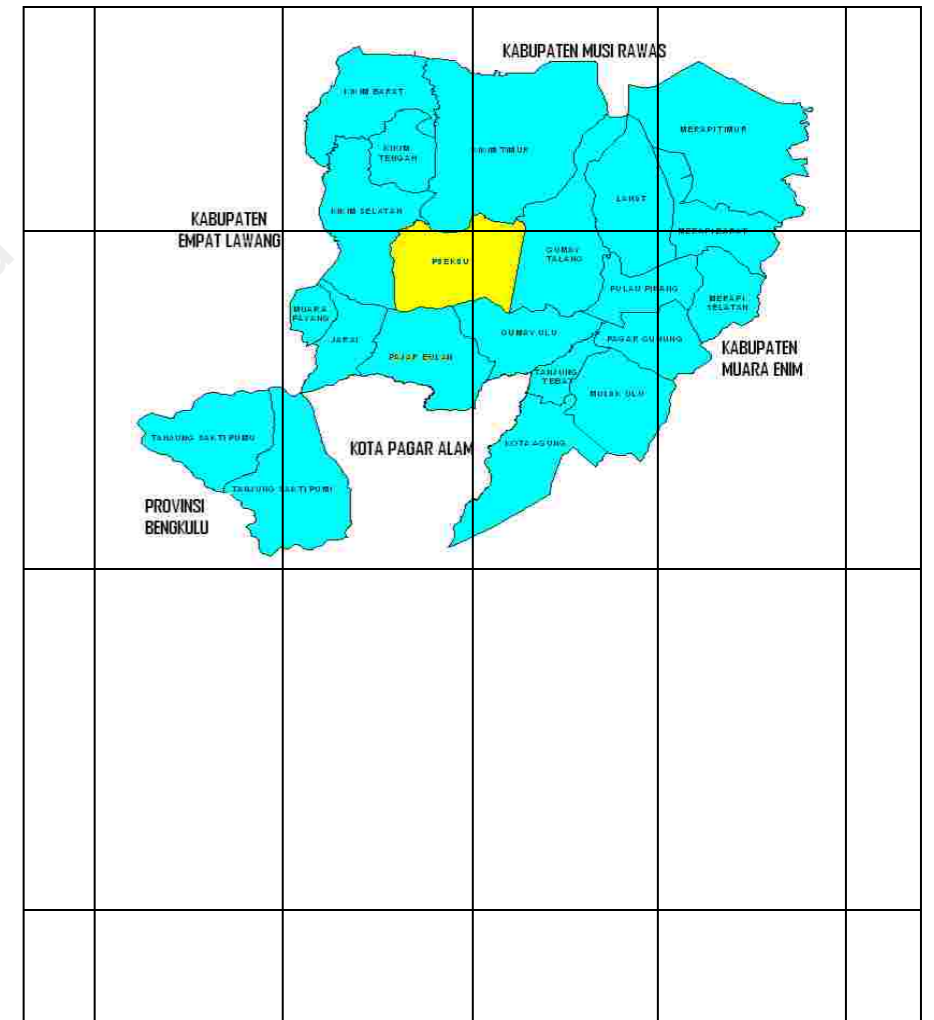
Pseksu In Figures *2010/2011*



BADAN PUSAT STATISTIK
KABUPATEN LAHAT

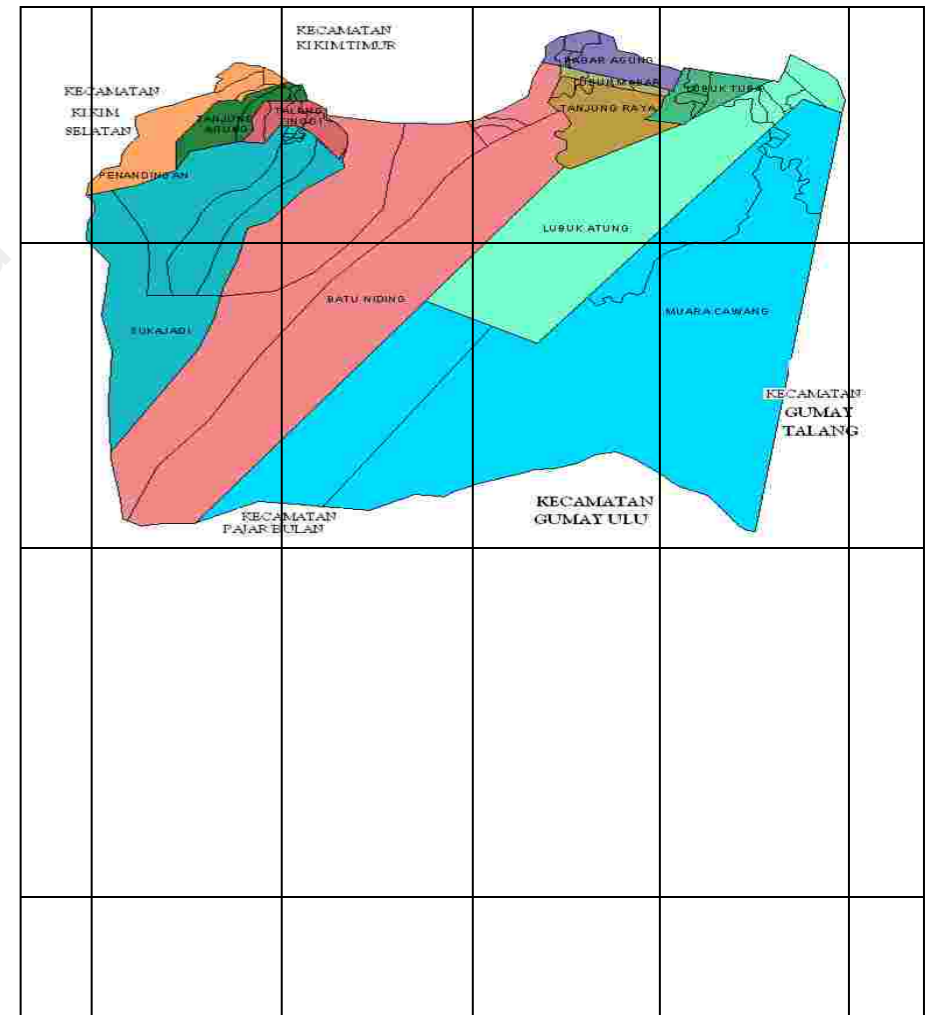
<http://www.lahatkab.bps.go.id>

**PETA KECAMATAN PSEKSU
KABUPATEN LAHAT PROVINSI SUMATERA SELATAN**



<http://www.lahatkab.bps.go.id>

PETA PER DESA KECAMATAN PSEKSU



PSEKSU DALAM ANGKA 2009/2010
PSEKSU IN FIGURES 2009/2010

No. Katalog / Catalog Number : 11020011604.122

ISSN : 0215.3971

No. Publikasi / Publication Number : 16047.003

Ukuran Buku / Book Size : 16 cm x 1,5 cm

Jumlah Halaman / Total Pages : 50 + VIII

Naskah / Manuscript :

Seksi Neraca Wilayah dan Analisis Statistik

Penyunting / Editor :

Seksi Neraca Wilayah dan Analisis Statistik

Gambar / Figures :

Seksi Neraca Wilayah dan Analisis Statistik

Gambar Kulit / Cover Design :

Badan Pusat Statistik Kabupaten Lahat
BPS - Statistic Office Of Lahat Regency

Diterbitkan oleh / Published by :

Badan Pusat Statistik Kabupaten Lahat
BPS - Statistic Office Of Lahat Regency

Dicetak oleh / Printed by :

Boleh dikutip dengan menyebutkan sumbernya

May be cited with reference to the source

KATA PENGANTAR

Dengan memanjatkan puji syukur ke hadirat Tuhan Yang Maha Esa, Badan Pusat Statistik Kabupaten Lahat telah dapat menyelesaikan publikasi "Kecamatan Pseksu Dalam Angka Tahun 2010/2011" dengan harapan publikasi ini selalu terbit setiap tahun dengan maksud untuk memberikan gambaran secara komprehensif mengenai keadaan geografi, pemerintahan, sosial dan ekonomi di Kecamatan Pseksu.

Data-data statistik yang disajikan dalam bentuk tabel merupakan hasil pengumpulan (collecting) data sekunder dari berbagai instansi pemerintah khususnya pemerintahan desa se-Kecamatan Pseksu Disamping menyajikan tabel, publikasi ini juga menganalisis secara sekilas data yang tersedia. Namun, karena terbatasnya data yang tersedia maka masih ada juga beberapa keterbatasan informasi yang disampaikan utamanya dalam ketepatan waktu.

Dengan terbitnya publikasi ini, diharapkan dapat memberikan informasi yang sebaik-baiknya kepada kalangan pengguna data sebagai bahan monitoring, evaluasi, dan penetapan kebijakan pembangunan maupun sebagai bahan dalam studi-studi selanjutnya.

Akhir kata, kami menyampaikan ucapan terima kasih yang sebesar-besarnya kepada semua pihak yang telah membantu terbitnya publikasi ini. Untuk penyempurnaan publikasi ini di kemudian hari, partisipasi aktif dari berbagai institusi sangatlah diharapkan.

Lahat, Juli 2011

**KEPALA BADAN PUSAT STATISTIK
KABUPATEN LAHAT,**

YUSRON, SE, M.Si
NIP: 196401111991031002

CAMAT PSEKSU

SAMBUTAN

Puji syukur kita panjatkan kehadiran Allah Yang Maha Kuasa, atas berkah dan rahmat-Nya Publikasi “Kecamatan Pseksu Dalam Angka Tahun 2010/2011” dapat diselesaikan dengan baik.

Kami menyambut gembira keberadaan publikasi “Kecamatan Pseksu Dalam Angka Tahun 2010/2011”. Dalam publikasi ini telah dapat menghimpun berbagai informasi (data) dari desa se-Kecamatan Pseksu, sehingga dapat meningkatkan pelayanan kepada masyarakat dengan cermat, cepat dan tepat.

Kepada semua pihak, Cabang Dinas/Instansi di Kecamatan Pseksu yang telah banyak membantu kelancaran penerbitan ini kami ucapkan terima kasih. Ucapan serupa kami sampaikan kepada Badan Pusat Statistik Kabupaten Lahat yang telah memberikan bimbingan teknis penyajian data. Kita semua berharap agar kerjasama yang baik ini dapat diteruskan pada tahun-tahun yang akan datang.

Semoga karya ini dapat bermanfaat bagi pihak-pihak yang membutuhkan.

Pseksu, Juli 2011

**CAMAT
PSEKSU**

**ABDUL RAUF,SE
NIP.196207141986031008**

KATA PENGANTAR

Dengan memanjatkan puji syukur ke hadirat Tuhan Yang Maha Esa, karena atas karunia-Nya publikasi “ Kecamatan Pseksu Dalam Angka Tahun 2010/2011 “ ini dapat terselesaikan.

Publikasi ini bertujuan untuk menggambarkan kondisi dan sarana prasarana Kecamatan Pseksu, yang nantinya diharapkan dapat menjadi bahan acuan baik dalam evaluasi hasil pembangunan maupun sebagai pedoman untuk perencanaan pembangunan selanjutnya.

Terima kasih kami ucapkan kepada semua pihak yang telah membantu sehingga dapat terbitnya publikasi ini, dan kamipun sangat menyadari bahwa di dalam publikasi ini masih sangat banyak kekurangan, untuk itu kritik dan saran membangun kami harapkan demi penyempurnaan di masa yang akan datang.

Semoga Allah Yang Maha Kuasa, memberkahi kita semua.

Pseksu, Juli 2011

**KOORDINATOR STATISTIK
KECAMATAN PSEKSU,**

ERWANDI YANSAH PUTRA, SP
NIP.198401122011011008

DAFTAR ISI
CONTENTS

	<i>Halaman/ Page</i>
Kata Pengantar Kepala Badan Pusat Statistik Kabupaten Lahat <i>Preface by Head of Central Statistics Board of Lahat Regency</i>	i
Sambutan Camat Pseksu <i>Foreword by Chief of Pseksu Subdistrict</i>	ii
Kata Pengantar KSK Pseksu <i>Preface by Statistic Coordinator of Pseksu Subdistrict</i>	iii
Daftar Isi / Contents	iv
Daftar Tabel/List of Tables	v
BAB I Keadaan Geografis / Geography	2
BAB II Pemerintahan / Government	8
BAB III Penduduk /Population	13
BAB IV Sosial / Social	18
BAB V Pertanian / Agriculture	37
BAB VI Ekonomi /Economic	41
BAB VII Perhubungan Dan Komunikasi <i>Transportation and Communication</i>	47

DAFTAR TABEL
LIST OF TABLES

**Halaman/
Page**

BAB I : Keadaan Geografis

CHAPTER I : Geography

1.1	Jumlah Penduduk, Luas Daerah, dan Kepadatan Penduduk per Km ² Kecamatan Pseksu menurut Desa Tahun 2010 <i>Number of Population, Area, and Population Density For each Km² of Pseksu Subdistrict by Villages, 2010.....</i>	3
1.2	Jumlah Penduduk, Dusun, dan Rata-rata Penduduk per Dusun Kecamatan Pseksu menurut Desa Tahun 2010 <i>Number of Population, Hamlet, and Everage Population For each Hamlet of Pseksu Subdistrict by Villages, 2010</i>	4
1.3	Batas Wilayah Administrasi Kecamatan Pseksu Tahun 2010 <i>Administration Border Area of Pseksu Subdistrict, 2010.....</i>	5
1.4	Topografi, Tinggi Desa Dari Permukaan Laut, dan Jarak Desa Ke Ibu Kota Kecamatan <i>Topografi, The Altitude, and The Distance between Villages to Subdistrict Capital</i>	6

BAB II : Pemerintahan

CHAPTER II : Government

2.1.	Kelengkapan Aparat Pemerintahan Desa Tahun 2010 <i>Equipment of functionary of Villages Governance,2010.....</i>	9
2.2.	Status dan Klasifikasi Desa/Kelurahan Dalam Kecamatan Pseksu Tahun 2010 <i>Status and Classification of Villages/Wards in Pseksu Subdistrict, 2010.....</i>	10
2.3.	Banyaknya Satuan Lingkungan Setempat di Kecamatan Pseksu <i>Number Set of Local Environment in Pseksu Subdistrict.....</i>	11

BAB III : Penduduk
CHAPTER III : Population

3.1.	Luas Wilayah, Jumlah Penduduk, Kepadatan dan Rasio Seks Tahun 2010 <i>Area, Number of Population, Population Density and Sex Ratio, 2010</i>	14
3.2.	Jumlah Penduduk, Desa/Kelurahan, Rumah Tangga serta Rata-rata Penduduk per Desa/Kelurahan dan per Rumah Tangga Tahun 2010 <i>Number of Population, Village, Household and Density of Population by Each Village and Household, 2010</i>	15
3.3.	Jumlah Kelahiran dan Kematian Tahun 2010 <i>Number of Birth and Death, 2010</i>	16

BAB IV : Sosial
CHAPTER IV : Social

4.1.	Banyaknya Sekolah Menurut Tingkatan Tahun 2010 <i>Number of Schools by Rank, 2010</i>	20
4.2.	Banyaknya Sekolah Dasar Menurut Statusnya Tahun 2010 <i>Number of Primary Schools by Status, 2010</i>	21
4.3.	Banyaknya Sekolah Lanjutan Tingkat Pertama (SLTP/Sederajat) menurut Status Tahun 2010 <i>Number of Junior High Schools by Status, 2010</i>	22
4.4.	Banyaknya Sekolah Lanjutan Tingkat Atas (SLTA/Sederajat) menurut Status Tahun 2010 <i>Number of Senior High Schools by Status, 2010</i>	23
4.5.	Banyaknya Tenaga Kesehatan Yang Tinggal di Desa Tahun 2010 <i>Number of Public Health Personal in Villages, 2010</i>	24

	Halaman/ Page
4.6 Jumlah Fasilitas Kesehatan menurut Desa Tahun 2010 <i>Number of Health Facilities by Villages, 2010</i>	25
4.7 Banyaknya PUS dan Peserta KB menurut Desa <i>Number of PUS and Member of Current Users by Villages,</i>	27
4.8 Banyaknya Tempat Peribadatan menurut Agama <i>Number of Religious Worship Facility by Religion.....</i>	28
4.9 Banyaknya Penderita Cacat menurut Jenisnya Tahun 2010 <i>Number of Handicapped by Type, 2010</i>	29
4.10 Banyaknya Kejadian Bencana Alam menurut Jenis Bencana Tahun 2010 <i>Number of natural Disaster by Kind of Disaster, 2010</i>	30
4.11 Banyaknya Kejadian Kejahatan menurut Jenisnya Tahun 2010 <i>Number of natural Disaster by Kind of Disaste, 2010</i>	31
4.12 Banyaknya Fasilitas Olah Raga menurut Desa Tahun 2010 <i>Number of Sport Fasility by Villages, 2010</i>	32
4.13 Banyaknya Organisasi Kemasyarakatan menurut Jenisnya dan Desa Tahun 2010 <i>Number of ormas by Kind and Villages, 2010</i>	33
4.14 Keperluan Air Minum/Memasak Sebagian Besar Masyarakat menurut Sumbernya Tahun 2010 <i>Necessity of Water Most People by Resources, 2010.....</i>	34
4.15 Tempat Buang Air Besar Sebagian Besar Rumah Tangga di Kecamatan Pseksu Tahun 2010 <i>Place to Defecate Most Households in The Subdistrict of Pseksu 2010.....</i>	35

BAB V : Pertanian

CHAPTER V : Agriculture

- 5.1. Luas Desa Menurut Penggunaan Lahan di Kecamatan Pseksu
Villages Area by Utilization in Pseksu Subdistrict 38
- 5.2. Luas Lahan Sawah Menurut Jenis Pengairan
Wet Land Area by Type of cultivation, 2010 39

BAB VI : Ekonomi

CHAPTER VI : Economic

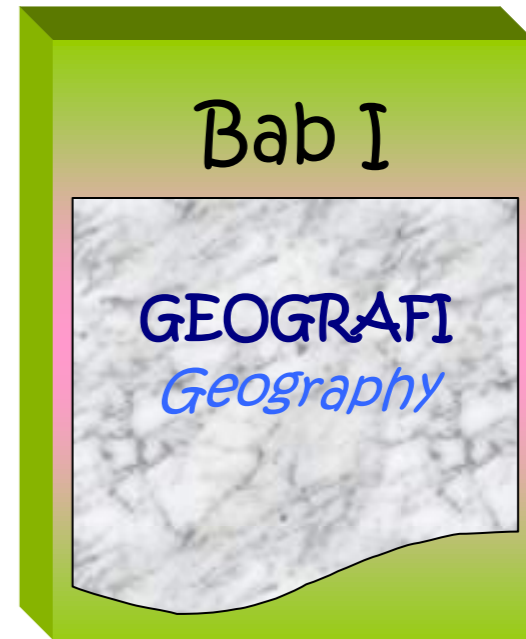
- 6.1. Jumlah Unit Usaha menurut Jenisnya Tahun 2010
Number of Establishments by Kind, 2010 42
- 6.2. Jumlah Desa Yang Telah Terjangkau Listrik dan Pelanggan
Number of Served Village and Customers 44
- 6.3. Jumlah Pasar Menurut Jenisnya di Kecamatan Pseksu
Number of Market by Types In Pseksu Subdistrict, 45

BAB VII : Perhubungan Dan Komunikasi

CHAPTER VIII : Transportation and Communication

- 7.1. Jenis Permukaan Jalan Terluas di Kecamatan Pseksu Tahun 2010
Length of Road by Surface Layer in Pseksu Subdistrict, 2010..... 48
- 7.2. Banyaknya Sarana dan Prasarana Pos dan telekomunikasi
di Kecamatan Pseksu
Number of Pos and Telecommunication in Pseksu Subdistrict..... 49
- 7.3. Keberadaan Signal Telpon Genggam menurut Provider
di Kecamatan Pseksu Tahun 2010
Signal Hand Phone Condition by Provider in Pseksu Subdistrict,
2010 50

<http://www.lahatkab.bps.go.id>



I. KEADAAN GEOGRAFI *Geography*

Kecamatan Pseksu dengan wilayah seluas 267,53 kilometer persegi dengan batasan wilayah sebagai berikut:

- Sebelah utara : Kecamatan Kikim Timur
- Sebelah Selatan : Kecamatan Pajar Bulan dan Pulau Pinang
- Sebelah Timur : Kecamatan Gumay Talang
- Sebelah Barat : Kecamatan Kikim Selatan

Secara Administratif, Kecamatan Pseksu dibagi dalam 11 wilayah desa yang mencakup 32 dusun dengan rata-rata jumlah penduduk per dusun sebesar 248,41 orang. Jumlah penduduk Kecamatan Pseksu Tahun 2010 berjumlah 7.949 orang dengan kepadatan penduduk sebesar 29,71 penduduk per kilometer persegi. Adapun terbesar jumlah penduduknya adalah Desa Sukajadi dengan jumlah penduduk sebesar 1.719 jiwa, sementara itu desa yang paling sedikit jumlah penduduknya adalah Desa Lubuk Tuba dengan jumlah penduduk sebesar 237 jiwa.

Desa terpadat adalah Desa Sukajadi dengan kepadatan penduduk 56,73 penduduk per kilometer persegi sedangkan desa yang memiliki kepadatan paling rendah adalah Desa Lubuk Tuba dengan Kepadatan 12,58 penduduk per kilometer persegi.

Desa terjauh dari ibukota kecamatan adalah Desa Lubuk Tuba dengan jarak yang harus ditempuh melalui darat yaitu kurang lebih sejauh 36,00 km.

Tabel 1.1
Jumlah Penduduk, Luas Daerah, dan Kepadatan Penduduk per Km² Kecamatan Pseksu menurut Desa
Number of Population, Area, and Population Density For each Km² of Pseksu Subdistrict by Villages
Tahun / Year 2010

Desa Villages	Luas (Km ²) Area (Km ²)	Jumlah Penduduk/ Total Population	Kepadatan Penduduk per Km ² /Population Density for each Km ²
(1)	(2)	(3)	(4)
01. Sukajadi	30,30	1.719	56,73
02. Penandingan	20,91	454	21,71
03. Tanjung Agung	21,46	433	20,18
04. Talang Tinggi	20,06	451	22,48
05. Batu Niding	23,64	694	29,36
06. Tanjung Raya	28,05	601	21,43
07. Lubuk Mabar	19,76	397	20,09
08. Pagar Agung	26,45	834	31,53
09. Lubuk Tuba	18,84	237	12,58
10. Lubuk Atung	38,01	1086	28,57
11. Muara Cawang	20,05	1043	52,02
Jumlah /Total 2010	267,53	7.949	29,71

Sumber : Badan Pusat Statistik Kabupaten Lahat
Source : BPS of Lahat Regency

Tabel 1.2 Jumlah Penduduk, Dusun, dan Rata-rata Penduduk per Dusun Kecamatan Pseksu menurut Desa
Number of Population, Hamlet, and Everage Population For each Hamlet of Pseksu Subdistrict by Villages Tahun / Year 2010

	Desa <i>Villages</i>	Jumlah Penduduk/ <i>Total Population</i>	Jumlah RT/ <i>Total RT</i>	Jumlah Dusun/ <i>Total Hamlet</i>	Rata-rata Penduduk per Dusun/ <i>Everage Pop for each Hamlet</i>
	(1)	(2)	(3)	(4)	(5)
01.	Sukajadi	1.719	564	5	343,80
02.	Penandingan	454	119	5	90,80
03.	Tanjung Agung	433	114	2	216,50
04.	Talang Tinggi	451	118	2	225,50
05.	Batu Niding	694	206	4	173,50
06.	Tanjung Raya	601	170	3	200,33
07.	Lubuk Mabar	397	107	4	99,25
08.	Pagar Agung	834	218	2	417,00
09.	Lubuk Tuba	237	76	1	237
10.	Lubuk Atung	1.086	365	2	543,00
11.	Muara Cawang	1.043	293	2	521,50
Jumlah/Total 2010		7.949	2.350	32	248,41

Sumber : Badan Pusat Statistik Kabupaten Lahat
Source : BPS of Lahat Regency

Tabel 13 **Batas Wilayah Administrasi Kecamatan Pseksu**
Table *Administration Border Area of Pseksu Subdistrict*
Tahun / Year 2010

Arah <i>Direction</i>	Perbatasan <i>Border Area</i>
(1)	(2)
Utara	Kecamatan Kikim Timur
Selatan	Kecamatan Pajar Bulan dan Kecamatan Pulau Pinang
Timur	Kecamatan Gumay Talang
Barat	Kecamatan Kikim Selatan

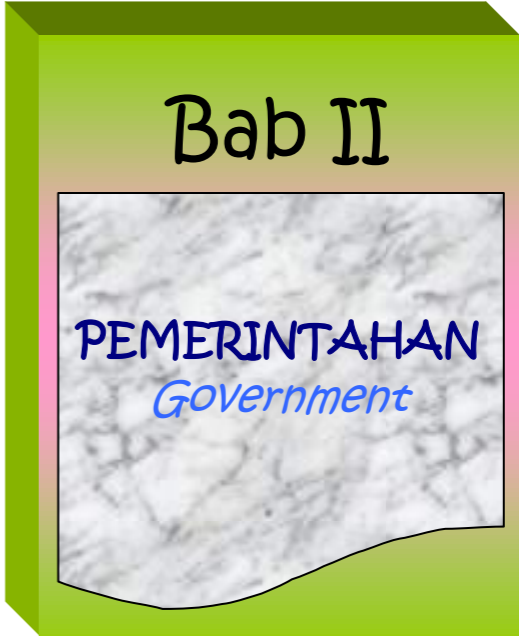
Sumber : Badan Pusat Statistik Kabupaten Lahat
Source : BPS of Lahat Regency

Tabel 1.4 Topografi, Tinggi Desa Dari Permukaan Laut, dan Jarak Desa Ke Ibu Kota Kecamatan
Topografi, The Altitude, and The Distance between Villages to Subdistrict Capital
Tahun / Year 2010

Desa <i>Villages</i>	Topografi	Ketinggian dari Permukaan Laut (m)	Jarak ke Ibu Kota Kecamatan (Km)
(1)	(2)	(3)	(4)
01. Sukajadi	Lereng/Punggung Bukit	187	13,00
02. Penandingan	Lereng/Punggung Bukit	170	13,00
03. Tanjung Agung	Lereng/Punggung Bukit	154	13,00
04. Talang Tinggi	Lereng/Punggung Bukit	172	12,00
05. Batu Niding	Lereng/Punggung Bukit	149	4,00
06. Tanjung Raya	Lereng/Punggung Bukit	131	1,00
07. Lubuk Mabar	Lereng/Punggung Bukit	138	0,20
08. Pagar Agung	Lereng/Punggung Bukit	103	1,00
09. Lubuk Tuba	Dataran	123	36,00
10. Lubuk Atung	Lereng/Punggung Bukit	137	30,00
11. Muara Cawang	Lereng/Punggung Bukit	128	35,00

Sumber : Badan Pusat Statistik Kabupaten Lahat
Source : BPS of Lahat Regency

<http://www.lahatkab.bps.go.id>



Bab II

PEMERINTAHAN
Government

II. PEMERINTAHAN *Government*

Secara administratif Kecamatan Pseksu pada tahun 2010 terdiri dari 11 desa semuanya berstatus definitif dengan satuan lingkungan setempat sebanyak 32 dusun. Adapun Desa yang mempunyai jumlah dusun paling banyak adalah desa Sukajadi dan desa Penandingan dengan jumlah dusun sebanyak 5 dusun, sedangkan yang paling sedikit adalah Desa Lubuk Tuba hanya 1 dusun.

Dari 11 Desa yang ada semuanya telah mempunyai Kepala Desa, Sekretaris Desa (kecuali Desa Lubuk Mabar dan Desa Tanjung Agung), LPMD dan BPD. Secara rinci mengenai kelengkapan aparat desa disajikan pada tabel 2.1.

Tabel 2.1
Table

Kelengkapan Aparat Pemerintahan Desa
Equipment of functionary of Villages Governance
Tahun / Year 2010

Desa <i>Villages</i>	Kepala Desa	Sekretaris Desa	Ketua BPD	Ketua LPMD
(1)	(2)	(3)	(4)	(5)
01. Sukajadi	✓	✓	✓	✓
02. Penandingan	✓	✓	✓	✓
03. Tanjung Agung	✓	-	✓	✓
04. Talang Tinggi	✓	✓	✓	✓
05. Batu Niding	✓	✓	✓	✓
06. Tanjung Raya	✓	✓	✓	✓
07. Lubuk Mabar	✓	-	✓	✓
08. Pagar Agung	✓	✓	✓	✓
09. Lubuk Tuba	✓	✓	✓	✓
10. Lubuk Atung	✓	✓	✓	✓
11. Muara Cawang	✓	✓	✓	✓

Sumber : Badan Pusat Statistik Kabupaten Lahat
Source : BPS of Lahat Regency

Tabel 2.2
Status dan Klasifikasi Desa/Kelurahan Dalam Kecamatan Pseksu
Status and Classification of Villages/Wards in Pseksu Subdistrict
Tahun / Year 2010

Desa <i>Villages</i>	Status <i>Status</i>	Klasifikasi <i>Classification</i>
(1)	(2)	(3)
01. Sukajadi	Desa	Definitif
02. Penandingan	Desa	Definitif
03. Tanjung Agung	Desa	Definitif
04. Talang Tinggi	Desa	Definitif
05. Batu Niding	Desa	Definitif
06. Tanjung Raya	Desa	Definitif
07. Lubuk Mabar	Desa	Definitif
08. Pagar Agung	Desa	Definitif
09. Lubuk Tuba	Desa	Definitif
10. Lubuk Atung	Desa	Definitif
11. Muara Cawang	Desa	Definitif
Jumlah/Total		

Sumber : Badan Pusat Statistik Kabupaten Lahat
Source : BPS of Lahat Regency


Tabel 2.3
Table

**Banyaknya Satuan Lingkungan Setempat
di Kecamatan Pseksu**
Number Set of Local Environment in Pseksu Subdistrict
Tahun / Year 2010

Desa <i>Villages</i>	RW	RT	Dusun	Jumlah <i>Total</i>
(1)	(2)	(3)	(4)	(5)
01. Sukajadi	-	-	5	5
02. Penandingan	-	-	5	5
03. Tanjung Agung	-	-	2	2
04. Talang Tinggi	-	-	2	2
05. Batu Niding	-	-	4	4
06. Tanjung Raya	-	-	3	3
07. Lubuk Mabar	-	-	4	4
08. Pagar Agung	-	-	2	2
09. Lubuk Tuba	-	-	1	1
10. Lubuk Atung	-	-	2	2
11. Muara Cawang	-	-	2	2
Jumlah/Total 2010	-	-	32	32

Sumber : Badan Pusat Statistik Kabupaten Lahat
Source : BPS of Lahat Regency

<http://www.lahatkab.bps.go.id>



III PENDUDUK *Population*

Jumlah penduduk di Kecamatan Pseksu pada tahun 2010 berjumlah 7.949 orang terdiri dari 4.059 orang laki-laki dan 3.890 orang perempuan.

Rasio jenis kelamin Kecamatan Pseksu pada tahun 2010 sebesar 104,34 yang artinya daerah ini mempunyai jumlah penduduk laki – laki lebih besar dari pada penduduk perempuan. Data per Desa dapat dilihat pada tabel 3.1.

Disamping itu jumlah rumah tangga yang ada di Kecamatan Pseksu berjumlah 1.923 rumah tangga, dengan anggota rumah tangga rata-rata sebesar 4,13 orang. Artinya tiap-tiap rumah tangga akan dihuni rata-rata empat orang.

Sementara itu jumlah kelahiran di Kecamatan Pseksu pada tahun 2010 sebanyak 285 orang sedangkan jumlah kematian pada tahun 2010 berjumlah 72 orang.

Tabel 3.1 Luas Wilayah, Jumlah Penduduk, Kepadatan dan Rasio Seks
Table 3.1 Area, Number of Population, Population Density and Sex Ratio
Tahun / Year 2010

	Desa <i>Villages</i>	Luas <i>Area</i> (Km ²)	Jumlah Penduduk <i>Number of Population</i>			Kepa- datan (Km ²)	Sex Rasio
			L	P	L+P		
	(1)	(2)	(3)	(4)	(5)	(6)	(7)
01.	Sukajadi	30,30	868	851	1.719	56,73	101,99
02.	Penandingan	20,91	232	222	454	21,71	104,50
03.	Tanjung Agung	21,46	215	218	433	20,18	98,62
04.	Talang Tinggi	20,06	227	224	451	22,48	101,34
05.	Batu Niding	23,64	348	346	694	29,36	100,58
06.	Tanjung Raya	28,05	289	312	601	21,43	92,63
07.	Lubuk Mabar	19,76	213	184	397	20,09	115,76
08.	Pagar Agung	26,45	418	416	834	31,53	100,48
09.	Lubuk Tuba	18,84	137	100	237	12,58	137,00
10.	Lubuk Atung	38,01	582	504	1.086	28,57	115,48
11.	Muara Cawang	20,05	530	513	1.043	52,02	103,31
Jumlah/Total 2010		269,29	4.059	3.890	7.949	29,71	104,34

Sumber : Badan Pusat Statistik Kabupaten Lahat
Source : BPS of Lahat Regency

Tabel 3.2 Jumlah Penduduk, Desa/Kelurahan, Rumah Tangga serta Rata-rata Penduduk per Desa/Kelurahan dan per Rumah Tangga
Number of Population, Village, Household and Density of Population by Each Village and Household
Tahun / Year 2010

	Desa <i>Villages</i>	Jumlah			Rata-rata Penduduk	
		Penduduk (1)	Dusun (2)	RT (3)	Per Dusun (4)	Per RT (5)
01.	Sukajadi	1.719	5	420	343,80	4,09
02.	Penandingan	454	5	104	90,80	4,36
03.	Tanjung Agung	433	2	97	216,50	4,46
04.	Talang Tinggi	451	2	109	225,50	4,14
05.	Batu Niding	694	4	165	173,50	4,21
06.	Tanjung Raya	601	3	145	200,33	4,14
07.	Lubuk Mabar	397	4	95	99,25	4,18
08.	Pagar Agung	834	2	205	417,00	4,07
09.	Lubuk Tuba	237	1	61	237,00	3,88
10.	Lubuk Atung	1.086	2	274	543,00	3,96
11.	Muara Cawang	1.043	2	248	521,50	4,20
Jumlah/Total 2010		7.949	32	1.923	248,41	4,13

Sumber : Badan Pusat Statistik Kabupaten Lahat
Source : BPS of Lahat Regency

Tabel 3.3 Jumlah Kelahiran dan Kematian menurut
Table *Number of Birth and Death.*
Tahun / Year 2010

Desa <i>Villages</i>	Kelahiran <i>Birth</i>	Kematian/ <i>Death</i>
(1)	(2)	(3)
01. Sukajadi	36	10
02. Penandingan	22	5
03. Tanjung Agung	23	5
04. Talang Tinggi	19	11
05. Batu Niding	19	8
06. Tanjung Raya	38	5
07. Lubuk Mabar	19	3
08. Pagar Agung	31	9
09. Lubuk Tuba	21	6
10. Lubuk Atung	33	3
11. Muara Cawang	24	7
Jumlah/Total 2010	285	72

Sumber : Masing-masing Desa
 Source : Each of Villages

<http://www.lahatkab.bps.go.id>



IV S O S I A L *Social*

Pendidikan / Education

Mengingat bahwa penduduk Kecamatan Pseksu masih tergolong penduduk muda, berarti mereka umumnya berada pada usia sekolah. Dalam rangka mencerdaskan kehidupan bangsa sebagaimana termaktub dalam Pembukaan Undang-Undang Dasar 1945 maka dibutuhkan sarana dan prasarana pendidikan yang memadai, terlebih-lebih dalam rangka mensukseskan program wajib belajar pendidikan dasar 9 tahun.

Sampai dengan tahun 2010 jumlah sekolah seluruh tingkatan di Kecamatan Pseksu sebanyak 19 buah, dimana pada tingkat pendidikan Taman Kanak-Kanak (TK) berjumlah 7 buah masing-masing berada di Desa Sukajadi, Desa Tanjung Agung, Desa Batu Niding, Desa Tanjung Raya, Desa Pagar Agung, Desa Lubuk Atung dan Desa Muara Cawang.

Sedangkan di tingkat SD sederajat di Kecamatan Pseksu berjumlah 9 buah dan semuanya berstatus negeri yang tersebar di beberapa desa yaitu Desa Lubuk Atung 2 buah, Desa Sukajadi, Desa Tanjung Agung, Desa Batu Niding, Desa Tanjung Raya, Desa Lubuk Tuba, Desa Muara Cawang dan Desa Pagar Agung .

Untuk tingkat pendidikan SLTP sederajat, jumlah sarana yang tersedia berjumlah tiga buah sekolah berstatus negeri yang terletak di Desa Tanjung Agung, Desa Tanjung Raya dan Desa Muara Cawang. Sementara itu pada tingkat pendidikan SMU sampai saat ini belum tersedia.

Kesehatan / Healthy

Pembangunan bidang kesehatan tidak terlepas dari jumlah sarana dan prasarana kesehatan yang tersedia. Pada tahun 2010 jumlah fasilitas kesehatan yang ada di Kecamatan Pseksu terdiri dari 1 buah Puskesmas, 2 buah Puskesmas Pembantu, 10 buah Poskesdes dan 11 buah Posyandu.

Untuk melakukan pelayanan kesehatan di sarana kesehatan tersebut, tersedia tenaga kesehatan yang terdiri dari 7 (tujuh) orang bidan, 6 (enam) orang tenaga kesehatan serta 29 orang dukun bayi. Dengan sarana kesehatan yang ada diharapkan dapat memberikan pelayanan terbaik kepada masyarakat dalam berobat.

Keluarga Berencana / Family Planning

Untuk mendukung keberhasilan program Keluarga Berencana (KB) dalam rangka mengatur kelahiran maka pada setiap Desa telah dibentuk pos yandu paling sedikit terdapat 1 (satu) buah.

Berdasarkan tabel 4.7 dari 2.763 pasangan usia subur sebanyak 1.749 menjadi peserta KB atau sebesar 63,30 persen.

Sosial Lainnya / Social Others

Hampir seluruh penduduk Kecamatan Pseksu menganut agama Islam dengan jumlah masjid/mushola sebanyak 16 buah. Sedangkan banyaknya orang cacat di Kecamatan Pseksu disajikan pada tabel 4.9, banyaknya kejadian bencana alam selama tahun 2010 dan banyaknya kejadian kejahatan, secara rinci mengenai kondisi sosial lainnya disajikan pada tabel 4.11 - 4.15.

Table **Banyaknya Sekolah menurut Tingkatan**
Table 4.1. *Number of Schools by Rank*
Tahun / Years 2010

Desa	TK	SD/MI	SMP/MTs	SMA/MA
<i>Villages</i>				
(1)	(2)	(3)	(4)	(5)
01. Sukajadi	1	1	-	-
02. Penandingan	-	-	-	-
03. Tanjung Agung	1	1	1	-
04. Talang Tinggi	-	-	-	-
05. Batu Niding	1	1	-	-
06. Tanjung Raya	1	1	1	-
07. Lubuk Mabar	-	-	-	-
08. Pagar Agung	1	1	-	-
09. Lubuk Tuba	-	1	-	-
10. Lubuk Atung	1	2	-	-
11. Muara Cawang	1	1	1	-
Jumlah / Total 2010	7	9	3	-

Sumber : Cabang Dinas Pendidikan Kecamatan Pseksu

Source : Branch of Services Education Pseksu Subdistrict

Table 4.2. Banyaknya Sekolah Dasar (SD/MI) Menurut Statusnya
Number of Primary Schools by Status
Tahun / Years 2010

	Desa <i>Villages</i>	Negeri <i>State</i>	Swasta/ <i>Private</i>	Jumlah <i>Total</i>
	(1)	(2)	(3)	(4)
01.	Sukajadi	1	-	1
02.	Penandingan	-	-	-
03.	Tanjung Agung	1	-	1
04.	Talang Tinggi	-	-	-
05.	Batu Niding	1	-	1
06.	Tanjung Raya	1	-	1
07.	Lubuk Mabar	-	-	-
08.	Pagar Agung	1	-	1
09.	Lubuk Tuba	1	-	1
10.	Lubuk Atung	2	-	2
11.	Muara Cawang	1	-	1
Jumlah / Total 2010		9	-	9

Sumber : Cabang Dinas Pendidikan Kecamatan Pseksu
 Source : Branch of Services Education Pseksu Subdistrict

Table 4.3 **Banyaknya Sekolah Lanjutan Tingkat Pertama (SLTP/MTs) menurut Status**
Number of Schools at Junior High Schools by Status
Tahun / Years 2010

Desa <i>Villages</i>	Negeri <i>State</i>	Swasta/ Private	Jumlah <i>Total</i>
(1)	(2)	(3)	(4)
01. Sukajadi	-	-	-
02. Penandingan	-	-	-
03. Tanjung Agung	1	-	1
04. Talang Tinggi	-	-	-
05. Batu Niding	-	-	-
06. Tanjung Raya	1	-	1
07. Lubuk Mabar	-	-	-
08. Pagar Agung	-	-	-
09. Lubuk Tuba	-	-	-
10. Lubuk Atung	-	-	-
11. Muara Cawang	1	-	1
Jumlah / Total 2010	3	-	3

Sumber : Masing-masing Sekolah

Source : Each Of Schools

Table 4.4 **Banyaknya Sekolah Lanjutan Tingkat Atas (SLTA/MA) menurut Status**
Number of Students at Senior High Schools by Status
Tahun / Years 2010

Desa <i>Villages</i>	Negeri <i>State</i>	Swasta/ Private	Jumlah <i>Total</i>
(1)	(2)	(3)	(4)
01. Sukajadi	-	-	-
02. Penandingan	-	-	-
03. Tanjung Agung	-	-	-
04. Talang Tinggi	-	-	-
05. Batu Niding	-	-	-
06. Tanjung Raya	-	-	-
07. Lubuk Mabar	-	-	-
08. Pagar Agung	-	-	-
09. Lubuk Tuba	-	-	-
10. Lubuk Atung	-	-	-
11. Muara Cawang	-	-	-
Jumlah / Total 2010	-	-	-

Sumber : Masing-masing Sekolah
 Source : Each Of Schools

Table 4.5 Banyaknya Tenaga Kesehatan Yang Tinggal di Desa
Number of Public Health Personal in Villages
Tahun / Years 2010

Desa Villages	Dokter/ Doctor	Bidan/ Midwife	Nakes/ Medical Personal	Dukun Bayi	Jumlah Total
(1)	(2)	(3)	(4)	(5)	(6)
01. Sukajadi	-	1	1	3	5
02. Penandingan	-	1	-	2	3
03. Tanjung Agung	-	1	-	1	2
04. Talang Tinggi	-	1	-	-	1
05. Batu Niding	-	1	-	4	5
06. Tanjung Raya	-	-	-	3	3
07. Lubuk Mabar	-	-	-	2	2
08. Pagar Agung	-	1	3	2	6
09. Lubuk Tuba	-	-	1	2	3
10. Lubuk Atung	-	-	1	5	6
11. Muara Cawang	-	1	-	5	6
Jumlah / Total 2010	-	7	6	29	42

Sumber : Badan Pusat Statistik Kabupaten Lahat
 Source : BPS of Lahat Regency

Table 4.6 Keberadaan Fasilitas Kesehatan menurut Desa
Number of Health Facilities by Villages
Tahun / Years 2010

Desa Villages	Puskesmas	Pustu	Apotik	Praktek Bidan
(1)	(2)	(3)	(4)	(5)
01. Sukajadi	-	✓	-	-
02. Penandingan	-	-	-	-
03. Tanjung Agung	-	-	-	-
04. Talang Tinggi	-	-	-	-
05. Batu Niding	-	-	-	-
06. Tanjung Raya	✓	-	-	-
07. Lubuk Mabar	-	-	-	-
08. Pagar Agung	-	-	-	-
09. Lubuk Tuba	-	-	-	-
10. Lubuk Atung	-	✓	-	-
11. Muara Cawang	-	-	-	-

Sumber : Badan Pusat Statistik Kabupaten Lahat
Source : BPS of Lahat Regency

Lanjutan Table 4.6
Continued Table

Desa Villages	Praktek Dokter	Poskes des	Polin- des	Posyan- du	Toko Obat/ jamu
(1)	(6)	(7)	(8)	(9)	(10)
01. Sukajadi	-	✓	-	✓	-
02. Penandingan	-	✓	-	✓	-
03. Tanjung Agung	-	✓	-	✓	-
04. Talang Tinggi	-	✓	-	✓	-
05. Batu Niding	-	✓	-	✓	-
06. Tanjung Raya	-	✓	-	✓	-
07. Lubuk Mabar	-	✓	-	✓	-
08. Pagar Agung	-	✓	-	✓	-
09. Lubuk Tuba	-	✓	-	✓	-
10. Lubuk Atung	-	-	-	✓	-
11. Muara Cawang	-	✓	-	✓	-

Sumber : Badan Pusat Statistik Kabupaten Lahat
Source : BPS of Lahat Regency

Table 4.7 **Banyaknya PUS dan Peserta KB menurut Desa**
Number of PUS and Member of Current Users by Villages
Tahun / Years 2010

Desa <i>Villages</i>	PUS	Peserta KB
(1)	(2)	(3)
01. Sukajadi	128	25
02. Penandingan	288	220
03. Tanjung Agung	242	143
04. Talang Tinggi	379	285
05. Batu Niding	98	56
06. Tanjung Raya	355	228
07. Lubuk Mabar	158	96
08. Pagar Agung	576	346
09. Lubuk Tuba	163	79
10. Lubuk Atung	217	173
11. Muara Cawang	159	98
Jumlah / Total 2009	2.763	1.749

Sumber : BKKBN Kabupaten Lahat
 Source : BKKBN of Lahat Regency

Tabel 4.8 Banyaknya Tempat Peribadatan menurut Agama
Table 4.8 Number of Religious Worship Facility by Religion
Tahun / Years 2010

Desa <i>Disatrics</i>	Masjid/ Mushola <i>Mosque</i>	Gereja <i>Church</i>	Pura <i>Temple</i>	Wihara <i>Monasteries</i>
(1)	(2)	(3)	(4)	(5)
01. Sukajadi	2	-	-	-
02. Penandingan	2	-	-	-
03. Tanjung Agung	1	-	-	-
04. Talang Tinggi	1	-	-	-
05. Batu Niding	1	-	-	-
06. Tanjung Raya	1	-	-	-
07. Lubuk Mabar	2	-	-	-
08. Pagar Agung	1	-	-	-
09. Lubuk Tuba	1	-	-	-
10. Lubuk Atung	2	-	-	-
11. Muara Cawang	2	-	-	-
Jumlah / Total 2010	16	-	-	-

Sumber : Badan Pusat Statistik Kabupaten Lahat
 Source : BPS of Lahat Regency

Tabel 4.9 Banyaknya Penderita Cacat menurut Jenisnya
Table 4.9 Number of Handicapped by Type
 Tahun / Years 2010

Desa Villages	Tuna Netra Blind	Tuna Rungu/ Tuna Wicara Deaf/ Mute	Cacat Tubuh Physical Handicap	Cacat Mental Mental Handicap	Ex Penyakit Kronis Ex Chronically Sick
(1)	(2)	(3)	(4)	(5)	(6)
01. Sukajadi	1	4	1	3	1
02. Penandingan	-	2	1	1	-
03. Tanjung Agung	-	1	2	-	-
04. Talang Tinggi	-	3	1	-	-
05. Batu Niding	-	2	4	4	-
06. Tanjung Raya	-	4	-	-	-
07. Lubuk Mabar	2	9	-	-	-
08. Pagar Agung	-	1	1	3	-
09. Lubuk Tuba	1	2	-	1	-
10. Lubuk Atung	3	14	3	6	-
11. Muara Cawang	2	2	-	-	1
Jumlah / Total 2010	9	44	13	18	2

Sumber : Badan Pusat Statistik Kabupaten Lahat
 Source : BPS of Lahat Regency

Tabel 4.10 Banyaknya Kejadian Bencana Alam menurut Jenis Bencana
Table 4.10 Number of natural Disaster by Kind of Disaster
 Tahun / Years 2010

Desa Villages	Ban- jir Flood	Keba- karan Fire	Angin Topan Hurri- canes	Tanah Longsor Land Slide	Gempa Bumi Earth Quake	Lain- nya Others
(1)	(2)	(3)	(4)	(5)	(6)	(7)
01. Sukajadi	-	-	-	-	-	-
02. Penandingan	-	-	-	-	-	-
03. Tanjung Agung	-	-	-	-	-	-
04. Talang Tinggi	-	1	-	-	-	-
05. Batu Niding	1	-	-	-	-	-
06. Tanjung Raya	-	-	-	-	-	-
07. Lubuk Mabar	-	-	-	-	-	-
08. Pagar Agung	-	-	-	-	-	-
09. Lubuk Tuba	-	-	-	-	-	-
10. Lubuk Atung	-	-	-	-	-	-
11. Muara Cawang	-	-	-	-	-	-
Jumlah / Total 2010	1	1				

Sumber : Badan Pusat Statistik Kabupaten Lahat
 Source : BPS of Lahat Regency

Tabel 4.11 Banyaknya Kejadian Kejahatan menurut Jenisnya
Number of natural Disaster by Kind of Disaster
Tahun / Years 2010

Desa Villages	Penganiayaan Oppression	Pencurian Robbery	Perampokan Seize	Perkosaan Rape	Pembunuhan Kill	Lainnya Others
(1)	(2)	(3)	(4)	(5)	(6)	(7)
01. Sukajadi	-	1	-	-	-	2
02. Penandingan	-	-	-	-	-	-
03. Tanjung Agung	-	-	-	-	-	-
04. Talang Tinggi	-	-	-	-	-	-
05. Batu Niding	-	-	-	-	-	-
06. Tanjung Raya	-	-	-	-	-	-
07. Lubuk Mabar	-	1	-	-	-	1
08. Pagar Agung	-	-	-	-	-	-
09. Lubuk Tuba	-	1	-	1	-	-
10. Lubuk Atung	1	1	-	-	-	-
11. Muara Cawang	-	1	-	-	-	-
Jumlah / Total 2010	1	5	-	1	-	3

Sumber : Badan Pusat Statistik Kabupaten Lahat
 Source : BPS of Lahat Regency

Tabel 4.12 **Keberadaan Fasilitas Olah Raga Menurut Desa**
Table **Tahun / Years 2010**
Sport Facilities Based by Villages

Desa <i>Villages</i>	Sepak bola	Volly	Tennis Meja	Bulu Tangkis
(1)	(2)	(3)	(4)	(5)
01. Sukajadi	-	-	-	-
02. Penandingan	-	✓	-	✓
03. Tanjung Agung	-	✓	-	✓
04. Talang Tinggi	-	-	-	-
05. Batu Niding	-	-	-	-
06. Tanjung Raya	-	✓	-	-
07. Lubuk Mabar	✓	✓	-	✓
08. Pagar Agung	-	✓	-	-
09. Lubuk Tuba	-	✓	-	✓
10. Lubuk Atung	✓	✓	-	✓
11. Muara Cawang	✓	✓	-	✓

Sumber : Badan Pusat Statistik Kabupaten Lahat
 Source : BPS of Lahat Regency

Tabel 4.13 Keberadaan Organisasi Kemasyarakatan menurut Jenisnya dan Desa Tahun / Years 2010
Table Existence of Community Organizations Tipe and Village

Desa Villages	Kelompok Pengajian	Kelompok Kebaktian	Persatuan Kematian	LSM
(1)	(2)	(3)	(4)	(5)
01. Sukajadi	✓	-	✓	-
02. Penandingan	✓	-	✓	-
03. Tanjung Agung	✓	-	✓	-
04. Talang Tinggi	✓	-	✓	-
05. Batu Niding	✓	-	✓	-
06. Tanjung Raya	✓	-	✓	-
07. Lubuk Mabar	✓	-	✓	-
08. Pagar Agung	✓	-	✓	-
09. Lubuk Tuba	✓	-	✓	-
10. Lubuk Atung	✓	-	✓	-
11. Muara Cawang	✓	-	✓	-

Sumber : Badan Pusat Statistik Kabupaten Lahat
 Source : BPS of Lahat Regency

Tabel 4.14 **Keperluan Air Minum/Memasak Sebagian Besar Masyarakat menurut Sumbernya Tahun / Years 2010**
Table *Necessity of Water Most People by Resources*

Desa <i>Villages</i>	PAM	Sumur	Mata Air	Sungai
(1)	(2)	(3)	(4)	(5)
01. Sukajadi	-	✓	-	-
02. Penandingan	-	✓	-	-
03. Tanjung Agung	-	✓	-	-
04. Talang Tinggi	-	✓	-	-
05. Batu Niding	-	-	-	✓
06. Tanjung Raya	-	✓	-	-
07. Lubuk Mabar	-	✓	-	-
08. Pagar Agung	-	✓	-	-
09. Lubuk Tuba	-	✓	-	-
10. Lubuk Atung	-	✓	-	-
11. Muara Cawang	-	✓	-	-

Sumber : Badan Pusat Statistik Kabupaten Lahat
 Source : BPS of Lahat Regency

Tabel 4.15 Tempat Buang Air Besar Sebagian Besar Rumah Tangga di Kecamatan Pseksu Tahun / Years 2010
Table Place to Defecate Most Household in The Subdistrict of Pseksu

Desa Villages	Jamban Sendiri	Jamban Bersama	Jamban Umum	Bukan Jamban/ Sungai
(1)	(2)	(3)	(4)	(5)
01. Sukajadi	-	-	-	✓
02. Penandingan	-	-	-	✓
03. Tanjung Agung	-	-	-	✓
04. Talang Tinggi	-	-	-	✓
05. Batu Niding	-	-	-	✓
06. Tanjung Raya	-	-	-	✓
07. Lubuk Mabar	-	✓	-	-
08. Pagar Agung	-	-	-	✓
09. Lubuk Tuba	-	-	-	✓
10. Lubuk Atung	-	-	-	✓
11. Muara Cawang	-	-	-	✓

Sumber : Badan Pusat Statistik Kabupaten Lahat
 Source : BPS of Lahat Regency

<http://www.lahatkab.bps.go.id>



V. PERTANIAN

Agriculture

Pembangunan di bidang perekonomian yang dilakukan pemerintah dalam tahapan pembangunan yang telah dilaksanakan, diarahkan pada sektor industri dengan didukung oleh sektor pertanian yang tangguh. Perkembangan di sektor pertanian menjadi lebih penting lagi disebabkan jumlah penduduk yang berusaha di bidang pertanian masih sangat besar.

Dalam tabel 5.1 dan tabel 5.2 mengenai luas wilayah menurut penggunaan lahan menunjukkan bahwa luas lahan sawah di Kecamatan Pseksu sebesar 290,5 ha dimana berpengairan 248,5 ha berpengairan teknis, 42 ha berpengairan non teknis. Adapun luas lahan sawah terluas berada di Desa Penandingan yang mencapai 183 ha.

Sementara itu luas lahan perkebunan di Kecamatan Pseksu sebesar 26.404 ha terluas berada di Desa Sukajadi yang mencapai 2.920 ha.

Tabel 5.1
Table

**Luas Desa Menurut Penggunaan Lahan
di Kecamatan Pseksu dalam Ha**
Villages Area by Utilization in Pseksu Subdistrict
Tahun / Year 2010

Desa <i>Villages</i>	Lahan Sawah <i>Wetland</i>	Lahan Perkebunan <i>Plantation</i>	Lahan Non Pertanian	Jumlah/ Total
(1)	(2)	(3)	(4)	(5)
01. Sukajadi	100	2.920	10	3.030
02. Penandingan	183	1.903	5	2.091
03. Tanjung Agung	2	2.136	8	2.146
04. Talang Tinggi	-	2.002	4	2.006
05. Batu Niding	-	2.360	4	2.364
06. Tanjung Raya	-	2.801	4	2.805
07. Lubuk Mabar	-	1.973,5	2,5	1.976
08. Pagar Agung	-	2.642	3	2.645
09. Lubuk Tuba	3,5	1.877,5	3	1.884
10. Lubuk Atung	-	3.793	8	3.801
11. Muara Cawang	2	1.996	7	2.005
Jumlah/Total 2010	290,5	26.404	58,5	26.753

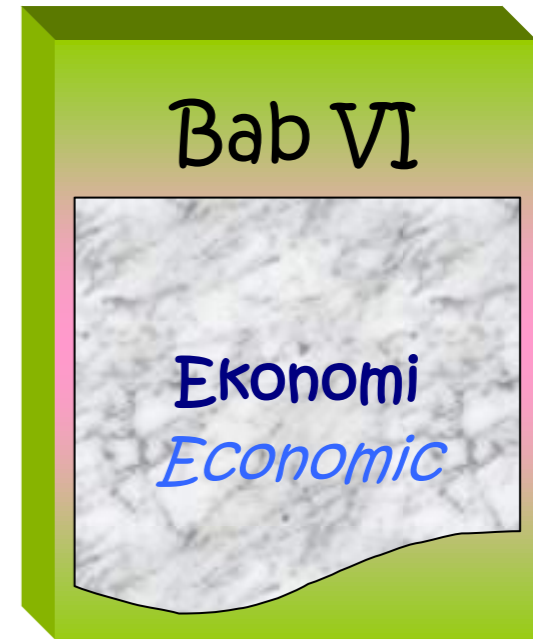
Sumber : Badan Pusat Statistik Kabupaten Lahat
Source : BPS of Lahat Regency

Tabel 5.2 Luas Lahan Sawah Menurut Jenis Pengairan dalam Ha
Table 5.2 Wetland Area by Type of cultivation
Tahun / Year 2010

Desa <i>Villages</i>	Tehnis/ <i>Technical</i>	Non Tehnis/ <i>Non</i> <i>Technical</i>	Tadah Hujan/ <i>Rainfed</i>	Tdk Berpengairan
(1)	(2)	(3)	(4)	(5)
01. Sukajadi	60	40	-	-
02. Penandingan	183	-	-	-
03. Tanjung Agung	2	-	-	-
04. Talang Tinggi	-	-	-	-
05. Batu Niding	-	-	-	-
06. Tanjung Raya	-	-	-	-
07. Lubuk Mabar	-	-	-	-
08. Pagar Agung	-	-	-	-
09. Lubuk Tuba	3,5	-	-	-
10. Lubuk Atung	-	-	-	-
11. Muara Cawang	-	2	-	-
Jumlah/Total 2010	248,5	42	-	-

Sumber : Badan Pusat Statistik Kabupaten Lahat
Source : BPS of Lahat Regency

<http://www.lahatkab.bps.go.id>



VI. EKONOMI *Economic*

Pada tahun 2010 di Pseksu unit usaha yang terbanyak adalah warung kelontong/manisan yakni 91 usaha yang tersebar di semua desa, adapun desa paling terbanyak unit usaha warung kelontong adalah Desa Muara Cawang, secara rinci dapat dilihat pada Tabel 6.1

Sementara itu jumlah pasar di Kecamatan Pseksu relatif sedikit, hal ini terlihat dalam tabel 6.3 yang menunjukkan bahwa hanya ada pasar yang terletak di Desa Sukajadi, Desa Penandingan, Desa Batu Niding, Desa Tanjung Raya dan Desa Pagar Agung itu pun berjenis pasar kalangan/tanpa bangunan.

Di wilayah kecamatan Pseksu semua desa sudah teraliri listrik PLN dengan banyaknya pelanggan berjumlah 794 pelanggan.

Tabel
Table **6.1** **Jumlah Unit Usaha menurut Jenisnya**
Number of Establishments by Kind
Tahun / Year 2010

Desa <i>Villages</i>	Industri dr Kayu	Industri Anyaman	Industri Makanan & Minuman/Hu ller Kopi	Rumah Makan
(1)	(2)	(3)	(4)	(5)
01. Sukajadi	-	10	5	-
02. Penandingan	-	-	1	-
03. Tanjung Agung	-	-	1	-
04. Talang Tinggi	-	-	1	-
05. Batu Niding	-	-	4	-
06. Tanjung Raya	-	-	1	-
07. Lubuk Mabar	-	1	-	-
08. Pagar Agung	-	-	1	-
09. Lubuk Tuba	-	-	1	-
10. Lubuk Atung	-	-	5	-
11. Muara Cawang	-	-	1	-
Jumlah / Total 2010	-	11	21	-

Sumber : Badan Pusat Statistik Kabupaten Lahat
Source : BPS of Lahat Regency

Lanjutan Tabel 6.1
Continued Table

Desa Villages	Warung Kelontong/ Manisan	Kedai Makanan/ Minuman	Penginapan	Bengkel
(1)	(2)	(3)	(4)	(5)
01. Sukajadi	14	-	-	-
02. Penandingan	6	-	-	-
03. Tanjung Agung	5	-	-	-
04. Talang Tinggi	5	-	-	-
05. Batu Niding	5	-	-	-
06. Tanjung Raya	8	-	-	-
07. Lubuk Mabar	7	1	-	-
08. Pagar Agung	10	-	-	-
09. Lubuk Tuba	6	-	-	-
10. Lubuk Atung	10	-	-	-
11. Muara Cawang	15	-	-	-
Jumlah / Total 2010	91	1	-	-

Sumber : Badan Pusat Statistik Kabupaten Lahat
Source : BPS of Lahat Regency

Tabel 6.2 Jumlah Desa Yang Telah Terjangkau Listrik dan Pelanggan
Table Number of Served Village and Customers

Desa Villages	Terjangkau / Served	Pelanggan / Customer (KK)
(1)	(2)	(3)
01. Sukajadi	✓	105
02. Penandingan	✓	51
03. Tanjung Agung	✓	19
04. Talang Tinggi	✓	60
05. Batu Niding	✓	45
06. Tanjung Raya	✓	62
07. Lubuk Mabar	✓	28
08. Pagar Agung	✓	85
09. Lubuk Tuba	✓	54
10. Lubuk Atung	✓	75
11. Muara Cawang	✓	210
Jumlah / Total 2010		794

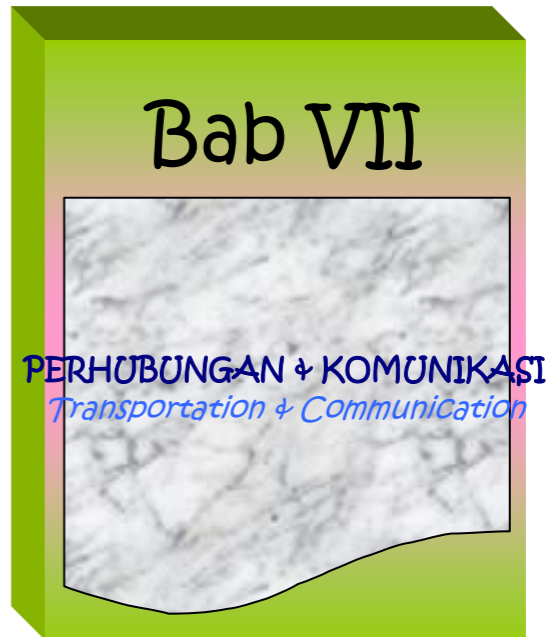
Sumber : Badan Pusat Statistik Kabupaten Lahat
Source : BPS of Lahat Regency

Tabel 6.3 **Jumlah Pasar Menurut Jenisnya di Kecamatan Pseksu**
Table *Number of Market by Types In Pseksu Subdistrict*
Tahun / Year 2010

Desa <i>Villages</i>	Pasar Inpres	Pasar Swadaya	Kalangan
(1)	(2)	(3)	(4)
01. Sukajadi	-	-	1
02. Penandingan	-	-	1
03. Tanjung Agung	-	-	-
04. Talang Tinggi	-	-	-
05. Batu Niding	-	-	1
06. Tanjung Raya	-	-	1
07. Lubuk Mabar	-	-	-
08. Pagar Agung	-	-	1
09. Lubuk Tuba	-	-	-
10. Lubuk Atung	-	-	-
11. Muara Cawang	-	-	-
Jumlah / Total 2010	-	-	5

Sumber : Badan Pusat Statistik Kabupaten Lahat
Source : BPS of Lahat Regency

<http://www.lahatkab.bps.go.id>



VII. PERHUBUNGAN DAN KOMUNIKASI *Transportation and Communication*

Jalan merupakan suatu sarana/ prasarana yang sangat vital bagi perkembangan ekonomi dan transportasi suatu daerah, semakin baik dan banyak jalan maka semakin lancar dan berkembang perekonomian di daerah tersebut. Kondisi jalan di Kecamatan Pseksu relatif lebih baik daripada kecamatan lainnya dimana seluruh jalan menuju desa sudah diaspal yang menyebabkan fasilitas transportasi seperti ojek dan kendaraan roda-4 dapat dengan mudah melalui setiap jalan di Kecamatan Pseksu.

Selain jalan, sarana/prasarana pos dan telekomunikasi juga sangat membantu cepat lambatnya pergerakan perekonomian suatu daerah. Di Kecamatan Pseksu jumlah sarana dan prasarana pos dan telekomunikasi masih sangat minim hal ini dapat dilihat pada tabel 7.2 yang menunjukkan tidak ada fasilitas pos dan telekomunikasi seperti pos pembantu, wartel, dan warnet di kecamatan ini, namun keberadaan signal telpon genggam sangat membantu komunikasi di Kecamatan Pseksu, hal ini dikarenakan seluruh desa sudah terjangkau signal telpon genggam hal ini menunjukkan indikator bahwa sebagian besar masyarakat di Kecamatan Pseksu telah menikmati fasilitas komunikasi.

Tabel 7.1 **Jenis Permukaan Jalan Terluas di Kecamatan Pseksu**
Length of Road in Villages by Surface Layer in Pseksu Subdistrict
Tahun / Year 2010

Desa Villages	Lapisan Permukaan/Surface Layer			
	Aspal	Kerikil	Semen	Tanah
(1)	(2)	(3)	(4)	(5)
01. Sukajadi	✓	-	-	-
02. Penandingan	✓	-	-	-
03. Tanjung Agung	✓	-	-	-
04. Talang Tinggi	✓	-	-	-
05. Batu Niding	✓	-	-	-
06. Tanjung Raya	✓	-	-	-
07. Lubuk Mabar	✓	-	-	-
08. Pagar Agung	✓	-	-	-
09. Lubuk Tuba	✓	-	-	-
10. Lubuk Atung	✓	-	-	-
11. Muara Cawang	✓	-	-	-

Sumber : Badan Pusat Statistik Kabupaten Lahat
 Source : BPS of Lahat Regency

**Banyaknya Sarana dan Prasarana Pos dan telekomunikasi
di Kecamatan Pseksu**
*Number of Pos and Telecommunication in
Pseksu Subdistrict*
Tahun / Year 2010

Desa <i>Villages</i>	<i>Wartel</i>	<i>Posling</i>	<i>Warnet</i>	<i>Pos</i> <i>Pembantu</i>
(1)	(2)	(3)	(4)	(5)
01. Sukajadi	-	-	-	-
02. Penandingan	-	-	-	-
03. Tanjung Agung	-	-	-	-
04. Talang Tinggi	-	-	-	-
05. Batu Niding	-	-	-	-
06. Tanjung Raya	-	-	-	-
07. Lubuk Mabar	-	-	-	-
08. Pagar Agung	-	-	-	-
09. Lubuk Tuba	-	-	-	-
10. Lubuk Atung	-	-	-	-
11. Muara Cawang	-	-	-	-

Sumber : Badan Pusat Statistik Kabupaten Lahat
Source : BPS- Statistic of Lahat Regency

Tabel 7.3
Keberadaan Signal Telpon Genggam
di Kecamatan Pseksu
Signal Hand Phone Condition in Pseksu Subdistrict
Tahun / Year 2010

Desa <i>Villages</i>	<i>Ada Kuat</i>	<i>Ada Lemah</i>	<i>Tidak Ada</i>
(1)	(2)	(3)	(4)
01. Sukajadi	✓	-	-
02. Penandingan	✓	-	-
03. Tanjung Agung	✓	-	-
04. Talang Tinggi	✓	-	-
05. Batu Niding	✓	-	-
06. Tanjung Raya	✓	-	-
07. Lubuk Mabar	✓	-	-
08. Pagar Agung	✓	-	-
09. Lubuk Tuba	-	✓	-
10. Lubuk Atung	-	✓	-
11. Muara Cawang	-	✓	-

Sumber : Masing-masing Desa
Source : Each of Villages

<http://www.lahatkab.bps.go.id>



Badan Pusat Statistik Kabupaten Lahat

Jl. Bandar Jaya Lk. III Lahat

☎ (0731)321416, Fax. (731)321416

E-mail : bps1604@mailhost.bps.go.id