



Katalog BPS : 2102016.12



PENDUDUK SUMATERA UTARA

Menurut Kecamatan dan Jenis Kelamin

Sensus Penduduk 2010



**BADAN PUSAT STATISTIK
PROVINSI SUMATERA UTARA**



Penduduk Sumatera Utara Menurut Kecamatan dan Jenis Kelamin Sensus Penduduk 2010

Katalog BPS : 2102016.12
Ukuran Buku : 15 cm x 21 cm
Jumlah Halaman : vi + 25 halaman

Naskah : Bidang Statistik Sosial BPS Provinsi Sumatera Utara
Redaksi : Tim SP2010 BPS Provinsi Sumatera Utara
Desain Grafis : Tim SP2010 BPS Provinsi Sumatera Utara

Penerbit : BPS Provinsi Sumatera Utara
Tahun : 2011

PUBLIKASI INI BOLEH DIKUTIP DENGAN MENYEBUT SUMBERNYA

Kata Pengantar

Sensus Penduduk merupakan salah satu kegiatan statistik dasar yang menyediakan statistik di bidang kependudukan secara lengkap dan mencakup seluruh wilayah di Indonesia. Dari kegiatan Sensus Penduduk akan diperoleh data dan informasi yang dipakai untuk menghitung beberapa parameter demografi dan berbagai statistik wilayah kecil.

Publikasi ini menampilkan jumlah penduduk Sumatera Utara berdasarkan jenis kelamin yang dirinci menurut kecamatan dari hasil Sensus Penduduk Tahun 2010 (SP2010). Publikasi ini diharapkan dapat menjadi rujukan utama berbagai sumber data untuk pelaksanaan berbagai program kegiatan pembangunan. Disadari buku ini belum memenuhi harapan para pengguna data. Oleh karena itu saran dan kritik sangat diharapkan untuk penyempurnaan di masa mendatang.

Akhirnya, semoga publikasi Penduduk Sumatera Utara Menurut Kecamatan dan Jenis Kelamin Hasil SP2010 bermanfaat bagi pengguna data terutama untuk pembangunan di Sumatera Utara.

Medan, Pebruari 2011
Kepala Badan Pusat Statistik
Provinsi Sumatera Utara

Drs. Alimuddin Sidabalok, MBA
NIP 19520404 197306 1 001

Daftar Isi

Kata Pengantar	iii
Daftar Isi	v
Daftar Tabel	vi
Daftar Gambar	vi
Pendahuluan dan Latar Belakang	1
Substansi Sensus Penduduk	3
Kegiatan Sensus Penduduk 2010	4
Jumlah Penduduk Sumatera Utara 2010	4
Rasio Jenis Kelamin	6
Distribusi Penduduk	7
Jumlah Penduduk Sumatera Utara Menurut Kabupaten/Kota Hasil Sensus Penduduk 1961, 1971, 1980, 1990, 2000, 2010	8
Penduduk Sumatera Utara Menurut Kabupaten/Kota, Jenis Kelamin, Sex Ratio, dan Distribusi Penduduk, Mei 2010	9
Jumlah Penduduk Sumatera Utara Menurut Kecamatan, Jenis Kelamin, Sex Ratio, Dan Distribusi Penduduk, 2010	10
Kabupaten Nias	10
Kabupaten Mandailing Natal	10
Kabupaten Tapanuli Selatan	11
Kabupaten Tapanuli Tengah	11
Kabupaten Tapanuli Utara	12
Kabupaten Toba Samosir	12
Kabupaten Labuhan Batu	13
Kabupaten Asahan	13
Kabupaten Simalungun	14
Kabupaten Dairi	15
Kabupaten Karo	15
Kabupaten Deli Serdang	16
Kabupaten Langkat	17
Kabupaten Nias Selatan	18
Kabupaten Humbang Hasundutan	18

Kabupaten Pakpak Bharat	19
Kabupaten Samosir	19
Kabupaten Serdang Bedagai	19
Kabupaten Batubara	20
Kabupaten Padang Lawas Utara	20
Kabupaten Padang Lawas	20
Kabupaten Labuhan Batu Selatan	20
Kabupaten Labuhan Batu Utara	21
Kabupaten Nias Utara	21
Kabupaten Nias Barat	21
Kota Sibolga	21
Kota Tanjung Balai	22
Kota Pematang Siantar	22
Kota Tebing Tinggi	22
Kota Medan	23
Kota Binjai	23
Kota Padang Sidempuan	23
Kota Gunung Sitoli	24

Daftar Tabel

Tabel 1.	Jumlah Penduduk Sumatera Utara Menurut Kabupaten/Kota Hasil Sensus Penduduk 1961, 1971, 1980, 1990, 2000, 2010....	8
Tabel 2.	Penduduk Sumatera Utara Menurut Kabupaten/Kota, Jenis Kelamin, Sex Ratio, dan Distribusi Penduduk, Mei 2010	9
Tabel 3.	Penduduk Sumatera Utara Menurut Kecamatan, Jenis Kelamin, Sex Ratio, dan Distribusi Penduduk, Mei 2010.....	10

Daftar Gambar

Gambar 1.	Jumlah Penduduk Sumatera Utara 1961-2010.....	5
Gambar 2.	Laju Pertumbuhan Penduduk (LPP) Sumatera Utara per tahun 1961-2010	6
Gambar 3.	Persentase Penduduk Sumatera Utara Menurut Jenis Kelamin, Mei 2010	7
Gambar 4.	Distribusi Penduduk Sumatera Utara Menurut Kabupaten/Kota, Mei 2010	7

Penduduk Sumatera Utara Menurut Kecamatan dan Jenis Kelamin Sensus Penduduk 2010

Undang-undang Nomor 16 tahun 1997 pasal 8 ayat 1 menghendaki agar sensus penduduk di Indonesia diselenggarakan paling tidak sekali dalam setiap 10 tahun. Sesuai dengan amanat undang-undang ini dan sejalan pula dengan rekomendasi Perserikatan Bangsa-Bangsa (PBB) Indonesia menyelenggarakan Sensus Penduduk tahun 2010 (SP2010). SP2010 merupakan sensus penduduk berlingkup nasional yang ke-enam sejak era kemerdekaan. Sensus penduduk sebelumnya diselenggarakan pada tahun 1961, 1971, 1980, 1990 dan 2000. Publikasi ini menyajikan tabel-tabel dasar penduduk sampai tingkat kecamatan.

Tujuan utama SP2010 adalah menghitung jumlah penduduk Indonesia pada saat tertentu, tepatnya pada malam sensus yaitu 15 Mei 2010. Pekerjaan penghitungan dilakukan oleh petugas lapangan yang terlatih dengan cara mendatangi setiap bangunan di wilayah kerja yang batas-batasnya telah di definisikan secara jelas.¹

Dalam kegiatan sensus penduduk, masalah kelengkapan sangat ditekankan untuk memastikan tidak ada rumah tangga yang terlewat cacah serta tidak ada anggota rumah tangga yang terlewat hitung, terlepas dari jenis kelamin, umur, status kecacatan, agama, bahasa; singkatnya, tanpa mempertimbangkan karakteristik individu sama sekali. Dengan pendekatan yang sangat inklusif ini, SP2010 diharapkan menghasilkan angka total penduduk Indonesia dengan kualitas yang memadai sebagai rujukan utama data dasar kependudukan.

Pendahuluan dan Latar Belakang

1. Pada zaman modern, sensus telah menjadi keharusan dan amanah dunia. Pertama kali sensus diadakan di beberapa negara;
 - Inggris tahun 1086

¹ Pendekatan ini berbeda dengan pendekatan administrasi kependudukan dimana masyarakat diharuskan secara aktif melapor, bukan petugas yang mendatangi masyarakat. Dalam kegiatan statistik termasuk sensus penduduk kejelasan mengenai wilayah kerja sangat penting untuk menghindari lewat cacah atau cacah ganda.

- Amerika tahun 1790
- Belanda tahun 1795
- India tahun 1860
- Mesir tahun 1882
- Jerman tahun 1895
- China tahun 1913

2. Sekarang ini sensus dilakukan di setiap negara tiap 5 tahun sekali atau paling lama 10 tahun sekali. Pemerintah Hindia Belanda di Jawa melakukan sensus tahun 1920, dan meliputi seluruh wilayah Indonesia tahun 1930. Sejak Indonesia merdeka sensus penduduk dilakukan tahun 1961, 1971, 1980, 1990, 2000 dan 2010.
3. Sensus Penduduk tahun 2010 (SP2010) merupakan amanat UU No. 16 tahun 1997 tentang Statistik, antara lain BPS wajib menyediakan statistik dasar di bidang kependudukan. Selain payung hukum tersebut, Indonesia sebagai anggota Perserikatan Bangsa-Bangsa (PBB) mengikuti agenda PBB yang meminta setiap negara melaksanakan sensus penduduk sekitar tahun 2010.
4. Pentingnya SP2010 digambarkan sebagai kegiatan yang tidak tergantung dengan kegiatan statistik lainnya. Dari SP2010 akan diperoleh data dan informasi yang di pakai menghitung parameter demografi, basis proyeksi, berbagai statistik wilayah kecil, sumber data pelaksanaan berbagai program kegiatan pembangunan.

Tidak tergantung dengan kegiatan statistik lainnya

- Memperbarui data dasar kependudukan termasuk parameter-parameter demografi
- Sebagai basis utama proyeksi penduduk dekade 2010-2020
- Memantau kinerja pencapaian tujuan MDG's (the Millenium Development Goals) sampai wilayah administrasi terkecil
- Sebagai sumber data untuk Program Targetting (Beasiswa, Lansia, Bantuan, perumahan, Kecacatan, dll)
- Data dasar (*baseline*) bagi semua kementerian/instansi dalam menetapkan program dan target ke depan

Substansi Sensus Penduduk

5. Pada dasarnya sensus penduduk bermaksud (1) menghitung stok atau jumlah penduduk suatu negara di seluruh wilayah teritorial negara pada suatu titik waktu (hari) tertentu, (2) mengumpulkan data karakteristik kependudukan dan karakteristik sosial ekonomi penting (yang secara statistik sulit/tidak akurat dikumpulkan melalui survei), misalnya angka kematian ibu melahirkan, angka buta huruf dan kecacatan.
6. Penduduk suatu wilayah didefinisikan sebagai orang yang biasa (sehari-hari) tinggal di wilayah itu. Cara itu di sebut juga menggunakan konsep *de facto*. Pencatatan penduduk dilakukan secara aktif, yaitu petugas pendata mendatangi penduduk dari rumah ke rumah (*door to door*).
7. Penduduk yang disensus di **rumah tangga** meliputi:
 - Bayi yang baru lahir
 - Tamu yang sudah 6 bulan atau lebih, termasuk tamu yang belum tinggal 6 bulan tetapi sudah meninggalkan rumahnya 6 bulan atau lebih,
 - Orang yang tinggal kurang dari 6 bulan tetapi berniat menetap,
 - Pembantu rumah tangga, tukang kebun atau supir yang tinggal dan makan dalam rumah tangga yang sama, dan
 - Orang yang mondok (indekost) dengan makan.
8. Penduduk yang disensus di **lokasi khusus** meliputi: Asrama Mahasiswa, Pondok Pesantren, Panti Asuhan, Barak Militer, Barak Pekerja Perusahaan, Penjara, Rumah Sakit Jiwa, Suku Terasing, Awak Kapal, Tunawisma, dll.
9. Penduduk yang tidak disensus di suatu rumah tangga, karena bukan anggota rumah tangga atau karena rumah tangganya sudah berbeda meliputi:
 - Anak yang tinggal di tempat lain meskipun kembali ketika libur, di anggap telah membentuk rumah tangga sendiri atau bergabung dengan rumah tangga lain,
 - Seseorang yang sudah bepergian 6 bulan atau lebih, meskipun belum jelas akan pindah.
 - Orang yang sudah pergi dan berniat untuk pindah.

- Pembantu rumah tangga yang tidak tinggal di rumah majikan.
- Orang yang indekost tidak dengan makan.

Kegiatan Sensus Penduduk 2010

10. Kegiatan SP2010 telah dilaksanakan di seluruh wilayah geografis Indonesia, dan di Sumatera Utara meliputi 33 kabupaten/kota, 417 kecamatan, dan 5.762 desa/kelurahan.
11. Petugas lapangan yang direkrut untuk mendata sekitar 30.477 orang. Pelatihan petugas diselenggarakan di tingkat kecamatan sebanyak 1.112 kelas selama 3 (tiga) hari efektif.
12. Kegiatan lapangan SP2010 telah selesai. Kini data karakteristik penduduk sedang dalam proses pengolahan validasi dan penyelesaian akhir dilanjutkan secara terpusat di BPS RI. Proses pengolahan data memang memerlukan waktu yang cukup panjang, karena melalui beberapa tahapan. Hasil SP2010 lengkap dengan karakteristik kependudukan, sosial dan ekonomi penduduk direncanakan rilis pada tahun 2011 ini.

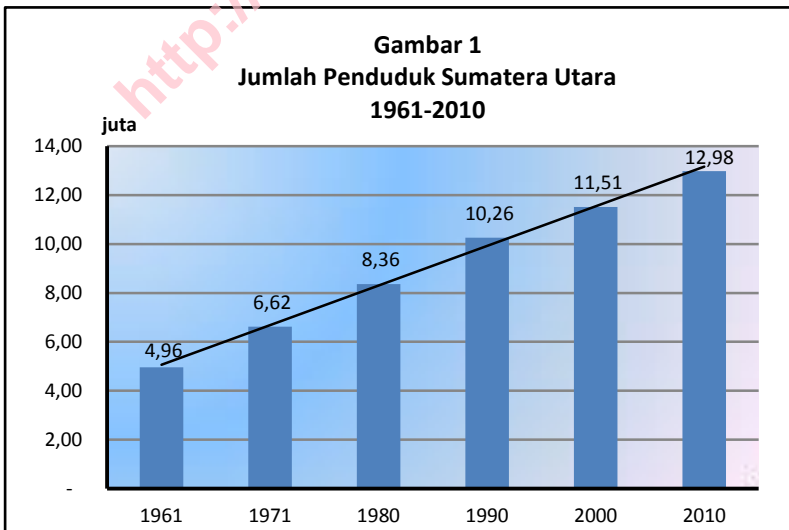
Jumlah Penduduk Sumatera Utara 2010

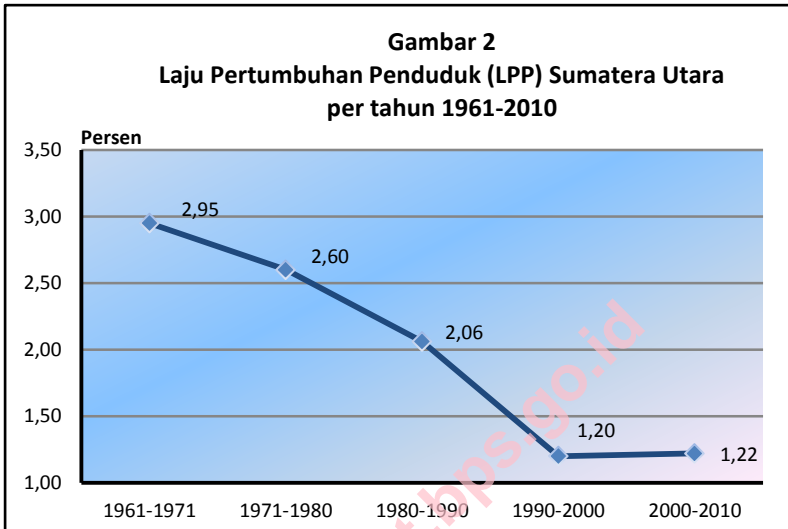
13. Jumlah penduduk Sumatera Utara pada keadaan Mei 2010 adalah 12.982.204 jiwa, terdiri dari laki-laki sebanyak 6.483.354 jiwa dan perempuan sebanyak 6.498.850 jiwa.
14. Dibandingkan dengan hasil sensus penduduk terdahulu, maka kita dapat melihat perkembangan jumlah penduduk dalam periode sepuluh atau sembilan tahunan. Mengikuti tren tingkat kelahiran, kematian, dan migrasi, maka sampai dengan tahun 2010 jumlah penduduk Sumatera Utara masih terus meningkat. Jumlah penduduk Sumatera Utara berdasarkan sensus penduduk sebelumnya adalah sebagai berikut:
 - Pada sensus penduduk yang pertama dilakukan setelah RI merdeka (tahun 1961) penduduk Sumatera Utara mencapai 4,96 juta jiwa.
 - Sepuluh tahun kemudian (tahun 1971) penduduk Sumatera Utara mencapai 6,62 juta jiwa, yang berarti jumlah penduduk Sumatera Utara

mengalami pertumbuhan sekitar 2,95 persen per tahun pada periode 1961-1971.

- Sembilan tahun berikutnya (tahun 1980) penduduk Sumatera Utara mencapai 8,36 juta jiwa. Selama periode 1971-1980 jumlah penduduk Sumatera Utara mengalami pertumbuhan sekitar 2,60 persen per tahun.
- Pada tahun 1990 jumlah penduduk Sumatera Utara mencapai 10,26 juta jiwa, dengan tingkat pertumbuhan sekitar 2,06 persen per tahun antara tahun 1980-1990.
- Pada akhir abad ke 20 (tahun 2000) penduduk Sumatera Utara mencapai 11,51 juta jiwa. Yang berarti mengalami pertumbuhan sekitar 1,20 persen per tahun pada periode 10 tahun antara tahun 1990-2000.
- Pada tahun 2010 ini penduduk Sumatera Utara telah mencapai 12,98 juta jiwa.

15. Tiga kabupaten/kota dengan penduduk terbanyak adalah Medan (2,09 juta jiwa), Deli Serdang (1,79 juta jiwa), dan Langkat (967 ribu jiwa).



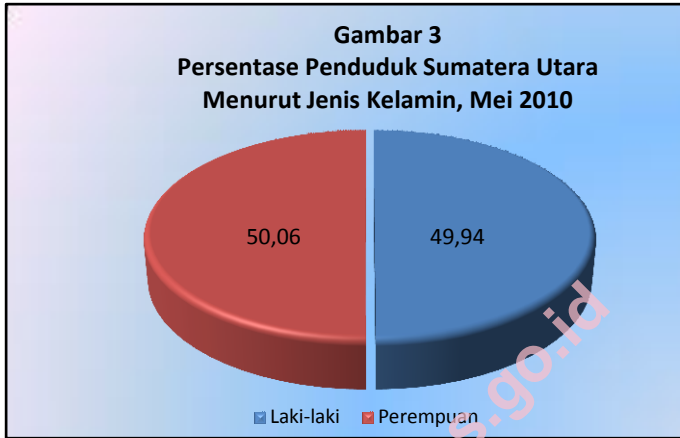


Keterangan : LPP 2000-2010, tidak termasuk penduduk *non response* di Sumatera Utara pada tahun 2000 sebesar 128.515 jiwa.

16. Tiga kabupaten/kota dengan penduduk terkecil adalah Pakpak Bharat (40,5 ribu jiwa), Nias Barat (81,8 ribu jiwa), dan Sibolga (84,4 ribu jiwa).

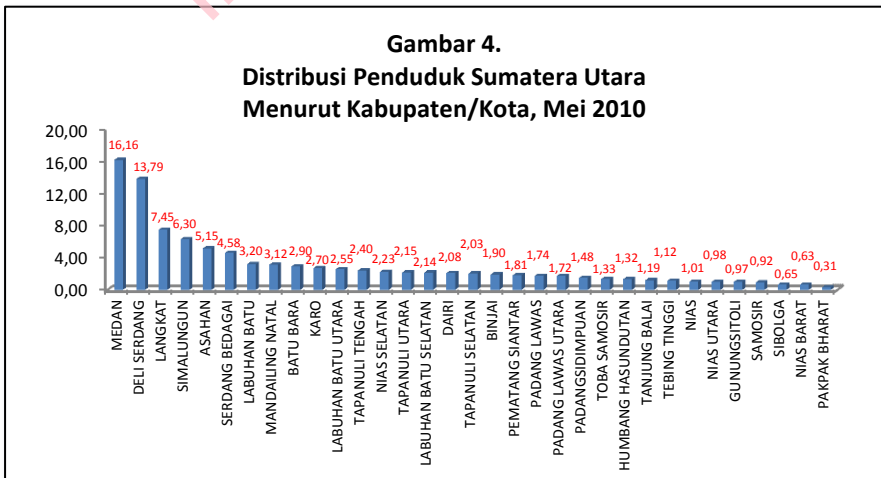
Rasio Jenis Kelamin (Sex Ratio)

17. Dari komposisi penduduk menurut jenis kelamin dapat diketahui rasio jenis kelamin, yaitu perbandingan jumlah penduduk laki-laki dengan jumlah penduduk perempuan. Pada tahun 2010 rasio jenis kelamin penduduk Sumatera Utara adalah 99,8, yang berarti lebih banyak perempuan dibandingkan laki-laki (ada 99,8 laki-laki pada setiap 100 perempuan). Komposisi penduduk laki-laki lebih kecil dibanding penduduk perempuan yaitu 49,94 % penduduk laki-laki dan 50,06 % penduduk perempuan.



Distribusi Penduduk

18. Fenomena penyebaran penduduk tidak merata masih menjadi ciri demografis Sumatera Utara, penduduk Sumatera Utara paling banyak berdomisili di Medan yang merupakan ibukota Provinsi Sumatera Utara yaitu sebesar 16,16 persen dan di Deli Serdang yang merupakan daerah terdekat ibukota provinsi yaitu sebesar 13,79 persen.



Tabel 1. Jumlah Penduduk Sumatera Utara Menurut Kabupaten/Kota Hasil Sensus Penduduk 1961, 1971, 1980, 1990, 2000, 2010

Kabupaten/Kota	1961	1971	1980	1990	2000	2010
<i>(1)</i>	<i>(2)</i>	<i>(3)</i>	<i>(4)</i>	<i>(5)</i>	<i>(6)</i>	<i>(7)</i>
SUMATERA UTARA	4,964,734	6,621,831	8,360,894	10,256,027	11,513,973	12,982,204
01 NIAS	314,829	370,825	468,375	589,184	683,416	131,377
02 MANDAILING NATAL	x	x	254,342	308,782	359,849	404,945
03 TAPANULI SELATAN	495,060	628,394	502,817	645,550	734,364	263,815
04 TAPANULI TENGAH	100,795	135,857	167,161	214,467	244,679	311,232
05 TAPANULI UTARA	560,384	622,535	390,938	406,244	407,711	279,257
06 TOBA SAMOSIR	x	x	291,499	289,533	304,125	173,129
07 LABUHAN BATU	255,997	360,153	547,171	733,521	844,924	415,110
08 ASAHAN	409,006	593,584	775,656	884,594	935,855	668,272
09 SIMALUNGUN	496,238	662,257	759,024	805,365	855,802	817,720
10 DAIRI	138,278	184,829	241,785	276,980	292,857	270,053
11 KARO	147,673	182,156	219,204	257,981	283,713	350,960
12 DELI SERDANG	971,621	1,430,965	1,241,190	1,602,749	1,959,488	1,790,431
13 LANGKAT	341,615	519,459	702,059	812,229	906,565	967,535
14 NIAS SELATAN	x	x	x	x	x	289,708
15 HUMBANG HASUNDUTAN	x	x	x	x	x	171,650
16 PAKPAK BHARAT	x	x	x	x	x	40,505
17 SAMOSIR	x	x	x	x	x	119,653
18 SERDANG BEDAGAI	x	x	x	x	x	594,383
19 BATU BARA	x	x	x	x	x	375,885
20 PADANG LAWAS UTARA	x	x	x	x	x	223,531
21 PADANG LAWAS	x	x	x	x	x	225,259
22 LABUHAN BATU SELATAN	x	x	x	x	x	277,673
23 LABUHAN BATU UTARA	x	x	x	x	x	330,701
24 NIAS UTARA	x	x	x	x	x	127,244
25 NIAS BARAT	x	x	x	x	x	81,807
71 SIBOLGA	38,655	42,223	59,897	71,895	82,310	84,481
72 TANJUNG BALAI	29,152	33,604	41,894	108,202	132,438	154,445
73 PEMATANG SIANTAR	114,870	129,232	150,376	219,328	241,524	234,698
74 TEBING TINGGI	26,228	30,314	92,087	116,767	125,006	145,248
75 MEDAN	479,098	635,562	1,378,955	1,730,752	1,905,587	2,097,610
76 BINJAI	45,235	59,882	76,464	181,904	213,760	246,154
77 PADANGSIDIMPUAN	x	x	x	x	x	191,531
78 KOTA GUNUNGSITOLI	x	x	x	x	x	126,202

Tabel 2. Penduduk Sumatera Utara Menurut Kabupaten/Kota, Jenis Kelamin, Sex Ratio, dan Distribusi Penduduk, Mei 2010

Kabupaten/Kota	Penduduk			Sex Ratio	Distribusi Penduduk
	Laki - Laki	Perempuan	Laki - Laki + Perempuan		
(1)	(2)	(3)	(4)	(5)	(6)
SUMATERA UTARA	6,483,354	6,498,850	12,982,204	99.8	100.0
01 NIAS	64,057	67,320	131,377	95.2	1.0
02 MANDAILING NATAL	199,037	205,908	404,945	96.7	3.1
03 TAPANULI SELATAN	131,200	132,615	263,815	98.9	2.0
04 TAPANULI TENGAH	156,377	154,855	311,232	101.0	2.4
05 TAPANULI UTARA	138,156	141,101	279,257	97.9	2.2
06 TOBA SAMOSIR	86,101	87,028	173,129	98.9	1.3
07 LABUHAN BATU	209,924	205,186	415,110	102.3	3.2
08 ASAHAN	335,945	332,327	668,272	101.1	5.1
09 SIMALUNGUN	407,838	409,882	817,720	99.5	6.3
10 DAIRI	135,004	135,049	270,053	100.0	2.1
11 KARO	174,418	176,542	350,960	98.8	2.7
12 DELI SERDANG	901,915	888,516	1,790,431	101.5	13.8
13 LANGKAT	487,676	479,859	967,535	101.6	7.5
14 NIAS SELATAN	143,988	145,720	289,708	98.8	2.2
15 HUMBANG HASUNDUTAN	85,344	86,306	171,650	98.9	1.3
16 PAKPAK BHARAT	20,468	20,037	40,505	102.2	0.3
17 SAMOSIR	59,504	60,149	119,653	98.9	0.9
18 SERDANG BEDAGAI	298,614	295,769	594,383	101.0	4.6
19 BATU BARA	189,328	186,557	375,885	101.5	2.9
20 PADANG LAWAS UTARA	112,357	111,174	223,531	101.1	1.7
21 PADANG LAWAS	112,987	112,272	225,259	100.6	1.7
22 LABUHAN BATU SELATAN	141,765	135,908	277,673	104.3	2.1
23 LABUHAN BATU UTARA	167,154	163,547	330,701	102.2	2.5
24 NIAS UTARA	63,061	64,183	127,244	98.3	1.0
25 NIAS BARAT	39,146	42,661	81,807	91.8	0.6
71 SIBOLGA	42,408	42,073	84,481	100.8	0.7
72 TANJUNG BALAI	77,933	76,512	154,445	101.9	1.2
73 PEMATANG SIANTAR	114,561	120,137	234,698	95.4	1.8
74 TEBING TINGGI	71,892	73,356	145,248	98.0	1.1
75 MEDAN	1,036,926	1,060,684	2,097,610	97.8	16.2
76 BINJAI	122,997	123,157	246,154	99.9	1.9
77 PADANGSIDIMPUAN	93,434	98,097	191,531	95.2	1.5
78 KOTA GUNUNGSITOLI	61,839	64,363	126,202	96.1	1.0

Tabel 3. Penduduk Sumatera Utara Menurut Kecamatan, Jenis Kelamin, Sex Ratio, dan Distribusi Penduduk, Mei 2010

Kabupaten/Kota Kecamatan (1)	Penduduk			Sex Ratio (5)	Distribusi Penduduk (6)
	Laki - Laki (2)	Perempuan (3)	Jumlah (4)		
NIAS	64,057	67,320	131,377	95	100.0
IDANO GAWO	12,723	12,952	25,675	98	19.5
BAWOLATO	11,190	11,775	22,965	95	17.5
ULUGAWO	4,783	4,957	9,740	96	7.4
GIDO	15,750	15,910	31,660	99	24.1
MA U	4,344	5,080	9,424	86	7.2
SOMOLO - MOLO	2,947	3,215	6,162	92	4.7
HILIDUHO	4,447	4,679	9,126	95	6.9
HILI SERANGKAI	3,549	4,034	7,583	88	5.8
BOTOMUZOI	4,324	4,718	9,042	92	6.9

Tabel 3. Penduduk Sumatera Utara Menurut Kecamatan, Jenis Kelamin, Sex Ratio, dan Distribusi Penduduk, Mei 2010

Kabupaten/Kota Kecamatan (1)	Penduduk			Sex Ratio (5)	Distribusi Penduduk (6)
	Laki - Laki (2)	Perempuan (3)	Jumlah (4)		
MANDAILING NATAL	199,037	205,908	404,945	97	100.0
BATAHAN	8,908	8,616	17,524	103	4.3
SINUNUKAN	7,915	7,460	15,375	106	3.8
BATANG NATAL	11,370	11,205	22,575	101	5.6
LINGGA BAYU	11,352	11,101	22,453	102	5.5
RANTO BAEK	5,687	5,572	11,259	102	2.8
KOTANOPAN	12,675	13,589	26,264	93	6.5
ULU PUNGKUT	2,095	2,155	4,250	97	1.0
TAMBANGAN	5,302	6,169	11,471	86	2.8
LEMBAH SORIK MARAPI	7,782	7,823	15,605	99	3.9
PUNCAK SORIK MARAPI	3,848	4,106	7,954	94	2.0
MUARA SIPONGI	4,815	4,855	9,670	99	2.4
PAKANTAN	1,073	1,073	2,146	100	0.5
PANYABUNGAN	37,544	39,905	77,449	94	19.1
PANYABUNGAN SELATAN	4,506	4,904	9,410	92	2.3
PANYABUNGAN BARAT	4,194	4,717	8,911	89	2.2
PANYABUNGAN UTARA	9,709	10,282	19,991	94	4.9
PANYABUNGAN TIMUR	5,971	6,336	12,307	94	3.0
HUTA BARGOT	2,727	2,988	5,715	91	1.4
NATAL	13,757	13,535	27,292	102	6.7
MUARA BATANG GADIS	7,791	7,625	15,416	102	3.8
SIABU	22,866	24,498	47,364	93	11.7
BUKIT MALINTANG	5,334	5,560	10,894	96	2.7
NAGA JUANG	1,816	1,834	3,650	99	0.9

Tabel 3. Penduduk Sumatera Utara Menurut Kecamatan, Jenis Kelamin, Sex Ratio, dan Distribusi Penduduk, Mei 2010

Kabupaten/Kota Kecamatan (1)	Penduduk			Sex Ratio (5)	Distribusi Penduduk (6)
	Laki - Laki (2)	Perempuan (3)	Jumlah (4)		
TAPANULI SELATAN	131,200	132,615	263,815	99	100.0
BATANG ANGKOLA	15,660	16,469	32,129	95	12.2
SAYUR MATINGGI	18,231	19,424	37,655	94	14.3
ANGKOLA TIMUR	9,277	9,276	18,553	100	7.0
ANGKOLA SELATAN	14,180	13,320	27,500	106	10.4
ANGKOLA BARAT	20,473	20,781	41,254	99	15.6
BATANG TORU	14,235	14,360	28,595	99	10.8
MARANCAR	4,679	4,672	9,351	100	3.5
MUARA BATANG TORU	5,886	5,515	11,401	107	4.3
SIPIROK	15,038	15,397	30,435	98	11.5
ARSE	3,880	3,992	7,872	97	3.0
SAIPAR DOLOK HOLE	6,348	6,326	12,674	100	4.8
AEK BILAH	3,313	3,083	6,396	107	2.4

Tabel 3. Penduduk Sumatera Utara Menurut Kecamatan, Jenis Kelamin, Sex Ratio, dan Distribusi Penduduk, Mei 2010

Kabupaten/Kota Kecamatan (1)	Penduduk			Sex Ratio (5)	Distribusi Penduduk (6)
	Laki - Laki (2)	Perempuan (3)	Jumlah (4)		
TAPANULI TENGAH	156,377	154,855	311,232	101	100.0
PINANG SORI	11,262	11,288	22,550	100	7.2
BADIRI	11,161	10,812	21,973	103	7.1
SIBABANGUN	8,122	8,273	16,395	98	5.3
LUMUT	5,554	5,606	11,160	99	3.6
SUKABANGUN	1,457	1,409	2,866	103	0.9
PANDAN	24,149	22,957	47,106	105	15.1
TUKKA	5,647	5,729	11,376	99	3.7
SARUDIK	10,768	10,208	20,976	105	6.7
TAPIAN NAULI	9,283	9,176	18,459	101	5.9
SITAHUIS	2,540	2,500	5,040	102	1.6
KOLANG	8,563	8,394	16,957	102	5.4
SORKAM	7,854	8,139	15,993	96	5.1
SORKAM BARAT	7,210	7,524	14,734	96	4.7
PASARIBU TOBING	3,222	3,245	6,467	99	2.1
BARUS	7,872	7,773	15,645	101	5.0
SOSOR GADONG	6,218	6,243	12,461	100	4.0
ANDAM DEWI	6,929	7,128	14,057	97	4.5
BARUS UTARA	2,047	2,108	4,155	97	1.3
MANDUAMAS	9,762	9,687	19,449	101	6.2
SIRANDORUNG	6,757	6,656	13,413	102	4.3

Tabel 3. Penduduk Sumatera Utara Menurut Kecamatan, Jenis Kelamin, Sex Ratio, dan Distribusi Penduduk, Mei 2010

Kabupaten/Kota Kecamatan (1)	Penduduk			Sex Ratio (5)	Distribusi Penduduk (6)
	Laki - Laki (2)	Perempuan (3)	Jumlah (4)		
TAPANULI UTARA	138,156	141,101	279,257	98	100.0
PARMONANGAN	6,463	6,558	13,021	99	4.7
ADIAN KOTING	7,022	6,854	13,876	102	5.0
SIPOHOLON	10,958	11,307	22,265	97	8.0
TARUTUNG	19,278	20,222	39,500	95	14.1
SIATAS BARITA	6,305	6,758	13,063	93	4.7
PAHAE JULU	5,749	5,991	11,740	96	4.2
PAHAE JAE	5,117	5,452	10,569	94	3.8
PURBATUA	3,477	3,687	7,164	94	2.6
SIMANGUMBAN	3,569	3,731	7,300	96	2.6
PANGARIBUAN	13,220	13,531	26,751	98	9.6
GAROGA	7,834	7,747	15,581	101	5.6
SIPAHUTAR	12,303	12,233	24,536	101	8.8
SIBORONG-BORONG	22,227	21,943	44,170	101	15.8
PAGARAN	8,199	8,340	16,539	98	5.9
MUARA	6,435	6,747	13,182	95	4.7

Tabel 3. Penduduk Sumatera Utara Menurut Kecamatan, Jenis Kelamin, Sex Ratio, dan Distribusi Penduduk, Mei 2010

Kabupaten/Kota Kecamatan (1)	Penduduk			Sex Ratio (5)	Distribusi Penduduk (6)
	Laki - Laki (2)	Perempuan (3)	Jumlah (4)		
TOBA SAMOSIR	86,101	87,028	173,129	99	100.0
BALIGE	18,301	18,353	36,654	100	21.2
TAMPAHAN	2,157	2,133	4,290	101	2.5
LAGU BOTI	8,923	9,436	18,359	95	10.6
HABINSARAN	7,696	7,757	15,453	99	8.9
BORBOR	3,432	3,358	6,790	102	3.9
NASSAU	3,692	3,527	7,219	105	4.2
SILAEN	5,996	6,109	12,105	98	7.0
SIGUMPAR	3,673	3,731	7,404	98	4.3
PORSEA	6,368	6,442	12,810	99	7.4
PINTU POHAN MERANTI	3,533	3,537	7,070	100	4.1
SIANTAR NARUMONDA	2,796	2,918	5,714	96	3.3
PARMAKSIAN	5,148	5,127	10,275	100	5.9
LUMBAN JULU	4,012	4,138	8,150	97	4.7
ULUAN	3,484	3,499	6,983	100	4.0
AJIBATA	3,610	3,611	7,221	100	4.2
BONATUA LUNASI	3,280	3,352	6,632	98	3.8

Tabel 3. Penduduk Sumatera Utara Menurut Kecamatan, Jenis Kelamin, Sex Ratio, dan Distribusi Penduduk, Mei 2010

Kabupaten/Kota Kecamatan (1)	Penduduk			Sex Ratio (5)	Distribusi Penduduk (6)
	Laki - Laki (2)	Perempuan (3)	Jumlah (4)		
LABUHAN BATU	209,924	205,186	415,110	102	100.0
BILAH HULU	28,343	28,045	56,388	101	13.6
PANGKATAN	16,060	15,678	31,738	102	7.6
BILAH BARAT	17,171	16,582	33,753	104	8.1
BILAH HILIR	25,533	24,395	49,928	105	12.0
PANAI HULU	16,848	16,296	33,144	103	8.0
PANAI TENGAH	17,169	16,401	33,570	105	8.1
PANAI HILIR	18,287	17,524	35,811	104	8.6
RANTAU SELATAN	29,252	28,696	57,948	102	14.0
RANTAU UTARA	41,261	41,569	82,830	99	20.0

Tabel 3. Penduduk Sumatera Utara Menurut Kecamatan, Jenis Kelamin, Sex Ratio, dan Distribusi Penduduk, Mei 2010

Kabupaten/Kota Kecamatan (1)	Penduduk			Sex Ratio (5)	Distribusi Penduduk (6)
	Laki - Laki (2)	Perempuan (3)	Jumlah (4)		
ASAHAN	335,945	332,327	668,272	101	100.0
BANDAR PASIR MANDOGGE	16,845	16,000	32,845	105	4.9
BANDAR PULAU	10,495	10,013	20,508	105	3.1
AEK SONGSONGAN	8,304	8,181	16,485	102	2.5
RAHUNING	8,869	8,640	17,509	103	2.6
PULAU RAKYAT	15,831	15,703	31,534	101	4.7
AEK KUASAN	11,528	11,319	22,847	102	3.4
AEK LEDONG	9,974	9,720	19,694	103	2.9
SEI KEPAYANG	8,504	8,602	17,106	99	2.6
SEI KEPAYANG BARAT	6,470	6,355	12,825	102	1.9
SEI KEPAYANG TIMUR	4,436	4,165	8,601	107	1.3
TANJUNG BALAI	17,754	17,147	34,901	104	5.2
SIMPANG EMPAT	19,929	19,515	39,444	102	5.9
TELUK DALAM	8,718	8,562	17,280	102	2.6
AIR BATU	19,696	19,455	39,151	101	5.9
SEI DADAP	15,661	15,210	30,871	103	4.6
BUNTU PANE	11,246	11,292	22,538	100	3.4
TINGGI RAJA	9,064	9,036	18,100	100	2.7
SETIA JANJI	5,728	5,714	11,442	100	1.7
MERANTI	9,612	9,769	19,381	98	2.9
PULO BANDRING	13,968	13,776	27,744	101	4.2
RAWANG PANCA ARGAS	8,875	8,658	17,533	103	2.6
AIR JOMAN	23,092	22,719	45,811	102	6.9
SILAU LAUT	10,103	10,063	20,166	100	3.0
KISARAN BARAT	27,233	27,942	55,175	97	8.3
KISARAN TIMUR	34,010	34,771	68,781	98	10.3

Tabel 3. Penduduk Sumatera Utara Menurut Kecamatan, Jenis Kelamin, Sex Ratio, dan Distribusi Penduduk, Mei 2010

Kabupaten/Kota Kecamatan (1)	Penduduk			Sex Ratio (5)	Distribusi Penduduk (6)
	Laki - Laki (2)	Perempuan (3)	Jumlah (4)		
SIMALUNGUN	407,838	409,882	817,720	100	100.0
SILIMAKUTA	6,903	6,708	13,611	103	1.7
PEMATANG SILIMAHUTA	5,186	5,148	10,334	101	1.3
PURBA	11,012	10,818	21,830	102	2.7
HARANGGAOL HORISON	2,517	2,477	4,994	102	0.6
DOLOK PARDAMEAN	8,103	7,905	16,008	103	2.0
SIDAMANIK	13,326	13,727	27,053	97	3.3
PEMATANG SIDAMANIK	8,074	8,209	16,283	98	2.0
GIRSANG SIPANGAN BOLON	7,098	7,227	14,325	98	1.8
TANAH JAWA	22,818	23,750	46,568	96	5.7
HATONDUHAN	10,678	10,462	21,140	102	2.6
DOLOK PANRIBUAN	8,819	9,128	17,947	97	2.2
JORLANG HATARAN	7,602	7,714	15,316	99	1.9
PANEI	10,491	10,934	21,425	96	2.6
PANOMBEAN PANEI	9,699	9,494	19,193	102	2.3
RAYA	15,558	15,318	30,876	102	3.8
DOLOK SILAU	6,933	6,783	13,716	102	1.7
SILAU KAHEAN	8,557	8,443	17,000	101	2.1
RAYA KAHEAN	8,801	8,597	17,398	102	2.1
TAPIAN DOLOK	19,283	18,751	38,034	103	4.7
DOLOK BATU NANGGAR	19,917	19,447	39,364	102	4.8
SIANTAR	31,316	31,600	62,916	99	7.7
GUNUNG MALELA	16,223	16,453	32,676	99	4.0
GUNUNG MALIGAS	13,122	13,051	26,173	101	3.2
HUTABAYU RAJA	14,315	14,820	29,135	97	3.6
JAWA MARAJA BAH JAMBI	9,794	10,157	19,951	96	2.4
PEMATANG BANDAR	15,424	15,900	31,324	97	3.8
BANDAR HULUAN	12,908	12,830	25,738	101	3.1
BANDAR	31,427	32,157	63,584	98	7.8
BANDAR MASILAM	12,059	12,257	24,316	98	3.0
BOSAR MALIGAS	19,529	19,441	38,970	100	4.8
UJUNG PADANG	20,346	20,176	40,522	101	5.0

Tabel 3. Penduduk Sumatera Utara Menurut Kecamatan, Jenis Kelamin, Sex Ratio, dan Distribusi Penduduk, Mei 2010

Kabupaten/Kota Kecamatan	Penduduk			Sex Ratio	Distribusi Penduduk
	Laki - Laki	Perempuan	Jumlah		
(1)	(2)	(3)	(4)	(5)	(6)
DAIRI	135,004	135,049	270,053	100	100.0
SIDIKALANG	24,461	24,185	48,646	101	18.0
BERAMPU	3,999	3,909	7,908	102	2.9
SITINJO	5,727	5,508	11,235	104	4.2
PARBULUAN	10,409	10,228	20,637	102	7.6
SUMBUL	19,662	19,703	39,365	100	14.6
SILAH SABUNGAN	2,234	2,237	4,471	100	1.7
SILIMA PUNGGGA-PUNGGGA	6,224	6,427	12,651	97	4.7
LAE PARIRA	6,730	6,837	13,567	98	5.0
SIEMPAT NEMPU	8,832	9,147	17,979	97	6.7
SIEMPAT NEMPU HULU	8,825	8,838	17,663	100	6.5
SIEMPAT NEMPU HILIR	5,219	5,204	10,423	100	3.9
TIGA LINGGA	10,582	10,862	21,444	97	7.9
GUNUNG SITEMBER	4,594	4,496	9,090	102	3.4
PEGAGAN HILIR	7,394	7,346	14,740	101	5.5
TANAH PINEM	10,112	10,122	20,234	100	7.5

Tabel 3. Penduduk Sumatera Utara Menurut Kecamatan, Jenis Kelamin, Sex Ratio, dan Distribusi Penduduk, Mei 2010

Kabupaten/Kota Kecamatan (1)	Penduduk			Sex Ratio (5)	Distribusi Penduduk (6)
	Laki - Laki (2)	Perempuan (3)	Jumlah (4)		
KARO	174,418	176,542	350,960	99	100.0
MARDINGDING	8,526	8,536	17,062	100	4.9
LAUBALENG	8,905	8,808	17,713	101	5.0
TIGA BINANGA	9,915	9,985	19,900	99	5.7
JUHAR	6,592	6,652	13,244	99	3.8
MUNTE	9,739	9,947	19,686	98	5.6
KUTA BULUH	5,241	5,345	10,586	98	3.0
PAYUNG	5,364	5,473	10,837	98	3.1
TIGANDERKET	6,434	6,744	13,178	95	3.8
SIMPANG EMPAT	9,515	9,500	19,015	100	5.4
NAMAN TERAN	6,522	6,274	12,796	104	3.6
MERDEKA	6,682	6,628	13,310	101	3.8
KABANJAHE	30,989	32,337	63,326	96	18.0
BERASTAGI	21,206	21,335	42,541	99	12.1
TIGAPANAH	14,519	14,800	29,319	98	8.4
DOLAT RAYAT	4,108	4,188	8,296	98	2.4
MEREK	9,259	8,795	18,054	105	5.1
BARUSJAHE	10,902	11,195	22,097	97	6.3

Tabel 3. Penduduk Sumatera Utara Menurut Kecamatan, Jenis Kelamin, Sex Ratio, dan Distribusi Penduduk, Mei 2010

Kabupaten/Kota Kecamatan (1)	Penduduk			Sex Ratio (5)	Distribusi Penduduk (6)
	Laki - Laki (2)	Perempuan (3)	Jumlah (4)		
DELI SERDANG	901,915	888,516	1,790,431	102	100.0
GUNUNG MERIAH	1,247	1,225	2,472	102	0.1
SINEMBAH TANJUNG MUDA HULU	6,209	6,124	12,333	101	0.7
SIBOLANGIT	9,835	9,819	19,654	100	1.1
KUTALIMBARU	17,883	17,987	35,870	99	2.0
PANCUR BATU	42,594	42,325	84,919	101	4.7
NAMO RAMBE	18,143	18,508	36,651	98	2.0
BIRU-BIRU	17,122	16,898	34,020	101	1.9
SINEMBAH TANJUNG MUDA HILIR	15,550	15,013	30,563	104	1.7
BANGUN PURBA	10,783	10,767	21,550	100	1.2
GALANG	30,935	30,573	61,508	101	3.4
TANJUNG MORAWA	97,293	95,466	192,759	102	10.8
PATUMBAK	45,123	43,838	88,961	103	5.0
DELI TUA	29,874	30,750	60,624	97	3.4
SUNGGAL	123,042	121,145	244,187	102	13.6
HAMPARAN PERAK	76,343	73,711	150,054	104	8.4
LABUHAN DELI	30,620	29,570	60,190	104	3.4
PERCUT SEI TUAN	193,557	191,115	384,672	101	21.5
BATANG KUIS	28,551	27,719	56,270	103	3.1
PANTAI LABU	22,264	20,871	43,135	107	2.4
BERINGIN	26,603	25,812	52,415	103	2.9
LUBUK PAKAM	40,123	40,724	80,847	99	4.5
PAGAR MERBAU	18,221	18,556	36,777	98	2.1

Tabel 3. Penduduk Sumatera Utara Menurut Kecamatan, Jenis Kelamin, Sex Ratio, dan Distribusi Penduduk, Mei 2010

Kabupaten/Kota Kecamatan (1)	Penduduk			Sex Ratio (5)	Distribusi Penduduk (6)
	Laki - Laki (2)	Perempuan (3)	Jumlah (4)		
LANGKAT	487,676	479,859	967,535	102	100.0
BOHOROK	19,992	19,859	39,851	101	4.1
SERAPIT	8,022	7,886	15,908	102	1.6
SALAPIAN	13,045	12,879	25,924	101	2.7
KUTAMBARU	6,826	6,599	13,425	103	1.4
SEI BINGAI	24,131	24,215	48,346	100	5.0
KUALA	19,513	19,612	39,125	99	4.0
SELESAI	34,922	34,399	69,321	102	7.2
BINJAI	21,495	20,830	42,325	103	4.4
STABAT	40,609	41,362	81,971	98	8.5
WAMPU	20,607	20,005	40,612	103	4.2
BATANG SERANGAN	17,887	17,132	35,019	104	3.6
SAWIT SEBERANG	12,640	12,557	25,197	101	2.6
PADANG TUALANG	23,287	23,400	46,687	100	4.8
HINAI	24,108	23,735	47,843	102	4.9
SECANGGANG	32,939	32,410	65,349	102	6.8
TANJUNG PURA	32,524	31,888	64,412	102	6.7
GEBANG	21,490	21,097	42,587	102	4.4
BABALAN	28,766	27,690	56,456	104	5.8
SEI LEPAN	23,861	22,949	46,810	104	4.8
BRANDAN BARAT	11,256	10,649	21,905	106	2.3
BESITANG	22,226	21,732	43,958	102	4.5
PANGKALAN SUSU	20,895	20,617	41,512	101	4.3
PEMATANG JAYA	6,635	6,357	12,992	104	1.3

Tabel 3. Penduduk Sumatera Utara Menurut Kecamatan, Jenis Kelamin, Sex Ratio, dan Distribusi Penduduk, Mei 2010

Kabupaten/Kota Kecamatan (1)	Penduduk			Sex Ratio (5)	Distribusi Penduduk (6)
	Laki - Laki (2)	Perempuan (3)	Jumlah (4)		
NIAS SELATAN	143,988	145,720	289,708	99	100.0
HIBALA	4,809	4,811	9,620	100	3.3
PULAU-PULAU BATU	8,097	8,268	16,365	98	5.6
PULAU-PULAU BATU TIMUR	1,266	1,217	2,483	104	0.9
TELUK DALAM	14,224	13,577	27,801	105	9.6
FANAYAMA	10,098	9,746	19,844	104	6.8
TOMA	4,047	3,966	8,013	102	2.8
MANIAMOLO	6,851	6,583	13,434	104	4.6
MAZINO	4,137	4,137	8,274	100	2.9
AMANDRAYA	8,530	8,569	17,099	100	5.9
ARAMO	3,855	3,907	7,762	99	2.7
LAHUSA	17,319	17,596	34,915	98	12.1
GOMO	12,270	12,808	25,078	96	8.7
SUSUA	7,316	7,650	14,966	96	5.2
MAZO	7,306	7,823	15,129	93	5.2
UMBUNASI	3,879	3,961	7,840	98	2.7
LOLOMATUA	12,227	12,971	25,198	94	8.7
LOLOWA'U	14,902	15,186	30,088	98	10.4
HILIMEGAI	2,855	2,944	5,799	97	2.0

Tabel 3. Penduduk Sumatera Utara Menurut Kecamatan, Jenis Kelamin, Sex Ratio, dan Distribusi Penduduk, Mei 2010

Kabupaten/Kota Kecamatan (1)	Penduduk			Sex Ratio (5)	Distribusi Penduduk (6)
	Laki - Laki (2)	Perempuan (3)	Jumlah (4)		
HUMBANG HASUNDUTAN	85,344	86,306	171,650	99	100.0
PAKKAT	11,165	11,864	23,029	94	13.4
ONAN GANJANG	4,847	4,988	9,835	97	5.7
SIJAMA POLANG	2,536	2,576	5,112	98	3.0
DOLOK SANGGUL	21,548	21,649	43,197	100	25.2
LINTONG NIHUTA	14,694	14,372	29,066	102	16.9
PARANGINAN	6,180	6,307	12,487	98	7.3
BAKTI RAJA	3,400	3,424	6,824	99	4.0
POLLUNG	8,844	8,771	17,615	101	10.3
PARLILITAN	8,547	8,769	17,316	97	10.1
TARA BINTANG	3,583	3,586	7,169	100	4.2

Tabel 3. Penduduk Sumatera Utara Menurut Kecamatan, Jenis Kelamin, Sex Ratio, dan Distribusi Penduduk, Mei 2010

Kabupaten/Kota Kecamatan (1)	Penduduk			Sex Ratio (5)	Distribusi Penduduk (6)
	Laki - Laki (2)	Perempuan (3)	Jumlah (4)		
PAKPAK BHARAT	20,468	20,037	40,505	102	100.0
SALAK	3,567	3,649	7,216	98	17.8
SITELLU TALI URANG JEHE	4,709	4,656	9,365	101	23.1
PAGINDAR	659	552	1,211	119	3.0
SITELLU TALI URANG JULU	1,725	1,651	3,376	104	8.3
PERGETTENG-GETTENG SENGKUT	1,898	1,842	3,740	103	9.2
KERAJAAN	4,079	4,036	8,115	101	20.0
TINADA	1,874	1,765	3,639	106	9.0
SIEMPAT RUBE	1,957	1,886	3,843	104	9.5

Tabel 3. Penduduk Sumatera Utara Menurut Kecamatan, Jenis Kelamin, Sex Ratio, dan Distribusi Penduduk, Mei 2010

Kabupaten/Kota Kecamatan (1)	Penduduk			Sex Ratio (5)	Distribusi Penduduk (6)
	Laki - Laki (2)	Perempuan (3)	Jumlah (4)		
SAMOSIR	59,504	60,149	119,653	99	100.0
SIANJUR MULA MULA	4,614	4,524	9,138	102	7.6
HARIAN	3,884	3,976	7,860	98	6.6
SITIO-TIO	3,558	3,566	7,124	100	6.0
ONAN RUNGGU	5,100	5,229	10,329	98	8.6
NAINGGOLAN	5,842	6,007	11,849	97	9.9
PALUPI	7,984	8,103	16,087	99	13.4
RONGGUR NIHUTA	4,136	4,220	8,356	98	7.0
PANGURURAN	14,701	14,711	29,412	100	24.6
SIMANINDO	9,685	9,813	19,498	99	16.3

Tabel 3. Penduduk Sumatera Utara Menurut Kecamatan, Jenis Kelamin, Sex Ratio, dan Distribusi Penduduk, Mei 2010

Kabupaten/Kota Kecamatan (1)	Penduduk			Sex Ratio (5)	Distribusi Penduduk (6)
	Laki - Laki (2)	Perempuan (3)	Jumlah (4)		
SERDANG BEDAGAI	298,614	295,769	594,383	101	100.0
KOTARIH	4,042	3,933	7,975	103	1.3
SILINDA	4,196	4,136	8,332	101	1.4
BINTANG BAYU	5,359	5,222	10,581	103	1.8
DOLOK MASIHUL	23,852	24,389	48,241	98	8.1
SERBAJADI	9,671	9,889	19,560	98	3.3
SIPISPIS	16,129	15,488	31,617	104	5.3
DOLOK MERAWAN	8,560	8,469	17,029	101	2.9
TEBINGTINGGI	20,077	20,176	40,253	100	6.8
TEBING SYAHBANDAR	16,149	16,042	32,191	101	5.4
BANDAR KHALIPAH	12,321	12,453	24,774	99	4.2
TANJUNG BERINGIN	18,837	18,027	36,864	104	6.2
SEI RAMPAH	31,959	31,420	63,379	102	10.7
SEI BAMBAN	21,402	21,389	42,791	100	7.2
TELUK MENKUDU	20,728	20,390	41,118	102	6.9
PERBAUNGAN	50,105	49,831	99,936	101	16.8
PEGAJAHAN	13,581	13,278	26,859	102	4.5
PANTAI CERMIN	21,646	21,237	42,883	102	7.2

Tabel 3. Penduduk Sumatera Utara Menurut Kecamatan, Jenis Kelamin, Sex Ratio, dan Distribusi Penduduk, Mei 2010

Kabupaten/Kota Kecamatan (1)	Penduduk			Sex Ratio (5)	Distribusi Penduduk (6)
	Laki - Laki (2)	Perempuan (3)	Jumlah (4)		
BATU BARA	189,328	186,557	375,885	101	100.0
SEI BALAI	13,440	13,417	26,857	100	7.1
TANJUNG TIRAM	32,326	30,638	62,964	106	16.8
TALAWI	27,145	26,440	53,585	103	14.3
LIMAPULUH	42,404	42,760	85,164	99	22.7
AIR PUTIH	23,226	23,523	46,749	99	12.4
SEI SUKA	26,517	26,082	52,599	102	14.0
MEDANG DERAS	24,270	23,697	47,967	102	12.8

<http://sumut.bps.go.id>

Tabel 3. Penduduk Sumatera Utara Menurut Kecamatan, Jenis Kelamin, Sex Ratio, dan Distribusi Penduduk, Mei 2010

Kabupaten/Kota Kecamatan (1)	Penduduk			Sex Ratio (5)	Distribusi Penduduk (6)
	Laki - Laki (2)	Perempuan (3)	Jumlah (4)		
PADANG LAWAS UTARA	112,357	111,174	223,531	101	100.0
BATANG ONANG	6,311	6,479	12,790	97	5.7
PADANG BOLAK JULU	4,821	5,151	9,972	94	4.5
PORTIBI	11,431	11,797	23,228	97	10.4
PADANG BOLAK	29,017	29,543	58,560	98	26.2
SIMANGAMBAT	24,087	22,682	46,769	106	20.9
HALONGONAN	14,692	14,366	29,058	102	13.0
DOLOK	11,562	11,011	22,573	105	10.1
DOLOK SIGOMPULON	8,102	7,796	15,898	104	7.1
HULU SIHAPAS	2,334	2,349	4,683	99	2.1

Tabel 3. Penduduk Sumatera Utara Menurut Kecamatan, Jenis Kelamin, Sex Ratio, dan Distribusi Penduduk, Mei 2010

Kabupaten/Kota Kecamatan (1)	Penduduk			Sex Ratio (5)	Distribusi Penduduk (6)
	Laki - Laki (2)	Perempuan (3)	Jumlah (4)		
PADANG LAWAS	112,987	112,272	225,259	101	100.0
SOSOPAN	4,615	4,508	9,123	102	4.1
ULU BARUMUN	6,846	7,082	13,928	97	6.2
BARUMUN	24,944	25,529	50,473	98	22.4
LUBUK BARUMUN	8,039	8,051	16,090	100	7.1
SOSA	15,843	15,705	31,548	101	14.0
BATANG LUBU SUTAM	5,985	5,923	11,908	101	5.3
HUTA RAJA TINGGI	20,247	19,055	39,305	106	17.4
HURISTAK	9,939	9,720	19,659	102	8.7
BARUMUN TENGAH	16,529	16,696	33,225	99	14.7

Tabel 3. Penduduk Sumatera Utara Menurut Kecamatan, Jenis Kelamin, Sex Ratio, dan Distribusi Penduduk, Mei 2010

Kabupaten/Kota Kecamatan (1)	Penduduk			Sex Ratio (5)	Distribusi Penduduk (6)
	Laki - Laki (2)	Perempuan (3)	Jumlah (4)		
LABUHAN BATU SELATAN	141,765	135,908	277,673	104	100.0
SUNGAI KANAN	22,998	22,409	45,407	103	16.4
TORGAMBA	50,876	48,134	99,010	106	35.7
KOTA PINANG	27,458	26,496	53,954	104	19.4
SILANGKITANG	14,343	13,939	28,282	103	10.2
KAMPUNG RAKYAT	26,090	24,930	51,020	105	18.4

<http://sumut.bps.go.id>

Tabel 3. Penduduk Sumatera Utara Menurut Kecamatan, Jenis Kelamin, Sex Ratio, dan Distribusi Penduduk, Mei 2010

Kabupaten/Kota Kecamatan (1)	Penduduk			Sex Ratio (5)	Distribusi Penduduk (6)
	Laki - Laki (2)	Perempuan (3)	Jumlah (4)		
LABUHAN BATU UTARA	167,154	163,547	330,701	102	100.0
NA IX-X	25,163	24,527	49,690	103	15.0
MARBAU	19,208	18,987	38,195	101	11.5
AEK KUO	14,494	14,406	28,900	101	8.7
AEK NATAS	16,766	16,575	33,341	101	10.1
KUALUH SELATAN	28,281	27,633	55,914	102	16.9
KUALUH HILIR	16,109	15,495	31,604	104	9.6
KUALUH HULU	32,598	32,002	64,600	102	19.5
KUALUH LEIDONG	14,535	13,922	28,457	104	8.6

Tabel 3. Penduduk Sumatera Utara Menurut Kecamatan, Jenis Kelamin, Sex Ratio, dan Distribusi Penduduk, Mei 2010

Kabupaten/Kota Kecamatan (1)	Penduduk			Sex Ratio (5)	Distribusi Penduduk (6)
	Laki - Laki (2)	Perempuan (3)	Jumlah (4)		
NIAS UTARA	63,061	64,183	127,244	98	100.0
TUGALA OYO	3,024	3,070	6,094	99	4.8
ALASA	9,355	9,584	18,939	98	14.9
ALASA TALU MUZOI	3,242	3,253	6,495	100	5.1
NAMOHALU ESIWA	5,994	6,164	12,158	97	9.6
SITOLU ORI	5,709	5,700	11,409	100	9.0
TUHEMBERUA	5,132	5,245	10,377	98	8.2
SAWO	4,740	4,864	9,604	97	7.5
LOTU	5,528	5,611	11,139	99	8.8
LAHEWA TIMUR	4,908	4,955	9,863	99	7.8
AFULU	5,175	5,317	10,492	97	8.2
LAHEWA	10,254	10,420	20,674	98	16.2

Tabel 3. Penduduk Sumatera Utara Menurut Kecamatan, Jenis Kelamin, Sex Ratio, dan Distribusi Penduduk, Mei 2010

Kabupaten/Kota Kecamatan (1)	Penduduk			Sex Ratio (5)	Distribusi Penduduk (6)
	Laki - Laki (2)	Perempuan (3)	Jumlah (4)		
NIAS BARAT	39,146	42,661	81,807	92	100.0
SIROMBU	4,602	4,876	9,478	94	11.6
LAHOMI	3,551	3,997	7,548	89	9.2
ULU MORO O	3,683	3,983	7,666	92	9.4
LOLOFITU MOI	6,480	7,194	13,674	90	16.7
MANDREHE UTARA	3,787	4,133	7,920	92	9.7
MANDREHE	8,905	9,792	18,697	91	22.9
MANDREHE BARAT	3,590	3,794	7,384	95	9.0
MORO O	4,548	4,892	9,440	93	11.5

Tabel 3. Penduduk Sumatera Utara Menurut Kecamatan, Jenis Kelamin, Sex Ratio, dan Distribusi Penduduk, Mei 2010

Kabupaten/Kota Kecamatan (1)	Penduduk			Sex Ratio (5)	Distribusi Penduduk (6)
	Laki - Laki (2)	Perempuan (3)	Jumlah (4)		
SIBOLGA	42,408	42,073	84,481	101	100.0
SIBOLGA UTARA	9,937	10,033	19,970	99	23.6
SIBOLGA KOTA	7,051	7,253	14,304	97	16.9
SIBOLGA SELATAN	15,198	14,884	30,082	102	35.6
SIBOLGA SAMBAS	10,222	9,903	20,125	103	23.8

<http://sumut.bps.go.id>

Tabel 3. Penduduk Sumatera Utara Menurut Kecamatan, Jenis Kelamin, Sex Ratio, dan Distribusi Penduduk, Mei 2010

Kabupaten/Kota Kecamatan (1)	Penduduk			Sex Ratio (5)	Distribusi Penduduk (6)
	Laki - Laki (2)	Perempuan (3)	Jumlah (4)		
TANJUNG BALAI	77,933	76,512	154,445	102	100.0
DATUK BANDAR	16,966	16,831	33,797	101	21.9
DATUK BANDAR TIMUR	13,899	13,043	26,942	107	17.4
TANJUNG BALAI SELATAN	9,420	9,910	19,330	95	12.5
TANJUNG BALAI UTARA	7,959	7,903	15,862	101	10.3
SEI TUALANG RASO	11,491	11,221	22,712	102	14.7
TELUK NIBUNG	18,198	17,604	35,802	103	23.2

<http://sumut.bps.go.id>

Tabel 3. Penduduk Sumatera Utara Menurut Kecamatan, Jenis Kelamin, Sex Ratio, dan Distribusi Penduduk, Mei 2010

Kabupaten/Kota Kecamatan (1)	Penduduk			Sex Ratio (5)	Distribusi Penduduk (6)
	Laki - Laki (2)	Perempuan (3)	Jumlah (4)		
PEMATANG SIANTAR	114,561	120,137	234,698	95	100.0
SIANTAR MARIHAT	8,799	9,073	17,872	97	7.6
SIANTAR MARIMBUN	7,096	7,546	14,642	94	6.2
SIANTAR SELATAN	8,102	8,999	17,101	90	7.3
SIANTAR BARAT	17,139	17,845	34,984	96	14.9
SIANTAR UTARA	22,403	24,020	46,423	93	19.8
SIANTAR TIMUR	18,399	20,055	38,454	92	16.4
SIANTAR MARTOBA	19,154	19,214	38,368	100	16.3
SIANTAR SITALASARI	13,469	13,385	26,854	101	11.4

Tabel 3. Penduduk Sumatera Utara Menurut Kecamatan, Jenis Kelamin, Sex Ratio, dan Distribusi Penduduk, Mei 2010

Kabupaten/Kota Kecamatan (1)	Penduduk			Sex Ratio (5)	Distribusi Penduduk (6)
	Laki - Laki (2)	Perempuan (3)	Jumlah (4)		
TEBING TINGGI	71,892	73,356	145,248	98	100.0
PADANG HULU	13,196	13,518	26,714	98	18.4
TEBING TINGGI KOTA	11,726	12,314	24,040	95	16.6
RAMBUTAN	15,445	15,926	31,371	97	21.6
BAJENIS	16,459	16,613	33,072	99	22.8
PADANG HILIR	15,066	14,985	30,051	101	20.7

<http://sumut.bps.go.id>

Tabel 3. Penduduk Sumatera Utara Menurut Kecamatan, Jenis Kelamin, Sex Ratio, dan Distribusi Penduduk, Mei 2010

Kabupaten/Kota Kecamatan (1)	Penduduk			Sex Ratio (5)	Distribusi Penduduk (6)
	Laki - Laki (2)	Perempuan (3)	Jumlah (4)		
MEDAN	1,036,926	1,060,684	2,097,610	98	100.0
MEDAN TUNTUNGAN	39,414	41,528	80,942	95	3.9
MEDAN JOHOR	61,085	62,766	123,851	97	5.9
MEDAN AMPLAS	56,175	56,968	113,143	99	5.4
MEDAN DENAI	71,181	70,214	141,395	101	6.7
MEDAN AREA	47,813	48,731	96,544	98	4.6
MEDAN KOTA	35,239	37,341	72,580	94	3.5
MEDAN MAIMUN	19,411	20,170	39,581	96	1.9
MEDAN POLONIA	25,989	26,805	52,794	97	2.5
MEDAN BARU	17,576	21,940	39,516	80	1.9
MEDAN SELAYANG	48,293	50,024	98,317	97	4.7
MEDAN SUNGGAL	55,403	57,341	112,744	97	5.4
MEDAN HELVETIA	70,705	73,552	144,257	96	6.9
MEDAN PETISAH	29,367	32,382	61,749	91	2.9
MEDAN BARAT	34,733	36,038	70,771	96	3.4
MEDAN TIMUR	52,635	55,998	108,633	94	5.2
MEDAN PERJUANGAN	45,144	48,184	93,328	94	4.4
MEDAN TEMBUNG	65,391	68,188	133,579	96	6.4
MEDAN DELI	84,520	82,273	166,793	103	8.0
MEDAN LABUHAN	56,676	54,497	111,173	104	5.3
MEDAN MARELAN	71,287	69,127	140,414	103	6.7
MEDAN KOTA BELAWAN	48,889	46,617	95,506	105	4.6

Tabel 3. Penduduk Sumatera Utara Menurut Kecamatan, Jenis Kelamin, Sex Ratio, dan Distribusi Penduduk, Mei 2010

Kabupaten/Kota Kecamatan (1)	Penduduk			Sex Ratio (5)	Distribusi Penduduk (6)
	Laki - Laki (2)	Perempuan (3)	Jumlah (4)		
BINJAI	122,997	123,157	246,154	100	100.0
BINJAI SELATAN	24,001	24,422	48,423	98	19.7
BINJAI KOTA	14,780	15,410	30,190	96	12.3
BINJAI TIMUR	26,825	27,101	53,926	99	21.9
BINJAI UTARA	35,305	35,087	70,392	101	28.6
BINJAI BARAT	22,086	21,137	43,223	104	17.6

<http://sumut.bps.go.id>

Tabel 3. Penduduk Sumatera Utara Menurut Kecamatan, Jenis Kelamin, Sex Ratio, dan Distribusi Penduduk, Mei 2010

Kabupaten/Kota Kecamatan (1)	Penduduk			Sex Ratio (5)	Distribusi Penduduk (6)
	Laki - Laki (2)	Perempuan (3)	Jumlah (4)		
PADANGSIDIMPUAN	93,434	98,097	191,531	95	100.0
PADANGSIDIMPUAN TENGGARA	14,389	15,421	29,810	93	15.6
PADANGSIDIMPUAN SELATAN	30,079	30,985	61,064	97	31.9
PADANGSIDIMPUAN BATUNADUA	9,169	9,227	18,396	99	9.6
PADANGSIDIMPUAN UTARA	28,491	30,782	59,273	93	30.9
PADANGSIDIMPUAN HUTAIMBARU	7,603	7,877	15,480	97	8.1
PADANGSIDIMPUAN ANGKOLA JULU	3,703	3,805	7,508	97	3.9

<http://sumut.bps.go.id>

Tabel 3. Penduduk Sumatera Utara Menurut Kecamatan, Jenis Kelamin, Sex Ratio, dan Distribusi Penduduk, Mei 2010

Kabupaten/Kota Kecamatan (1)	Penduduk			Sex Ratio (5)	Distribusi Penduduk (6)
	Laki - Laki (2)	Perempuan (3)	Jumlah (4)		
KOTA GUNUNGSITOLI	61,839	64,363	126,202	96	100.0
GUNUNGSITOLI IDANOI	10,536	10,946	21,482	96	17.0
GUNUNGSITOLI SELATAN	6,683	7,056	13,739	95	10.9
GUNUNGSITOLI BARAT	3,534	3,902	7,436	91	5.9
GUNUNG SITOLI	30,123	30,502	60,625	99	48.0
GUNUNGSITOLI ALO OA	3,190	3,518	6,708	91	5.3
GUNUNGSITOLI UTARA	7,773	8,439	16,212	92	12.8

<http://sumut.bps.go.id>

Penutup

Penyelenggaraan Sensus Penduduk 2010 merupakan hajatan besar bangsa yang hasilnya sangat penting dalam rangka perencanaan pembangunan. Pembangunan yang melalui proses perencanaan yang matang diperlukan agar hasil-hasil pembangunan dapat ditujukan untuk kesejahteraan masyarakat.

Diharapkan melalui publikasi Penduduk Sumatera Utara Menurut Kecamatan dan Jenis Kelamin Sensus Penduduk 2010 ini dapat tercermin gambaran umum penduduk Indonesia, sehingga dapat memberikan wacana awal bagi para pengambil kebijakan dalam merencanakan pembangunan Indonesia