



STATISTIK DAERAH KECAMATAN SIDOMULYO 2012



Badan Pusat Statistik
Kabupaten Lampung Selatan

STATISTIK DAERAH KECAMATAN SIDOMULYO 2012



STATISTIK DAERAH KECAMATAN SIDOMULYO 2012

ISSN : -
Katalog BPS : 1101002.1803100
No. Publikasi : 18036.1236
Ukuran Buku : 17,6 cm x 25 cm
Jumlah Halaman : 21 halaman

Naskah :
Seksi Nerwilis Kabupaten Lampung Selatan

Gambar Kulit:
Seksi IPDS BPS Kabupaten Lampung Selatan

Diterbitkan Oleh :
Badan Pusat Statistik Kabupaten Lampung Selatan

Dicetak Oleh : **CV. PRADANA**

Boleh dikutip dengan menyebut sumbernya



BPS Kabupaten Lampung Selatan

Kata Pengantar

Publikasi Statistik Daerah Kecamatan Sidomulyo 2012 diterbitkan oleh Badan Pusat Statistik Kabupaten Lampung Selatan berisi berbagai data dan informasi terpilih seputar Sidomulyo yang dianalisis secara sederhana untuk membantu pengguna data memahami perkembangan pembangunan serta potensi yang ada di Sidomulyo.

Diterbitkannya Publikasi Statistik Daerah Kecamatan Sidomulyo 2012 bertujuan untuk melengkapi publikasi-publikasi statistik yang sudah terbit secara rutin setiap tahun. Berbeda dengan publikasi-publikasi yang sudah ada, publikasi ini lebih menekankan pada analisis. Materi yang disajikan dalam Statistik Daerah Kecamatan Sidomulyo 2012 memuat berbagai informasi/indikator terpilih yang terkait dengan pembangunan di berbagai sektor di Sidomulyo dan diharapkan dapat menjadi bahan rujukan/kajian dalam perencanaan dan evaluasi kegiatan pembangunan.

Kritik dan saran konstruktif berbagai pihak kami harapkan untuk penyempurnaan penerbitan mendatang. Semoga publikasi ini mampu memenuhi tuntutan kebutuhan data statistik, baik oleh instansi/dinas pemerintah, swasta, kalangan akademisi maupun masyarakat luas.

Sidomulyo, September 2012
Kepala BPS Kabupaten Lampung Selatan,

Wintarti Dyah Indriani,SE



DAFTAR ISI

1	Geografi dan Iklim	1	7	Pertanian	7
2	Pemerintahan	2	8	Industri Pengolahan	8
3	Kependudukan	3	9	Transportasi dan Komunikasi	9
4	Pendidikan	4	10	Sarana Sosial	10
5	Kesehatan	5	11	Perekonomian	11
6	Perumahan	6	12	Lampiran Tabel	13

GEOGRAFI DAN IKLIM

Kecamatan Sidomulyo Merupakan Daerah Perdesaan

Kecamatan Sidomulyo sebagian besar wilayahnya berada didataran rendah

1

Kecamatan Sidomulyo secara geografis berada di sebelah utara ibukota Kabupaten Lampung Selatan. Di sebelah Utara Kecamatan Sidomulyo berbatasan dengan Kecamatan Candipuro dan Katibung, di sebelah Selatan berbatasan dengan Selat Sunda dan Kecamatan Kalianda, di sebelah Timur berbatasan dengan Kecamatan Way Panji, dan di sebelah Barat dengan Kecamatan Katibung.

Topografi permukaan daratan kecamatan Sidomulyo merupakan dataran rendah dengan ketinggian dari permukaan laut rata-rata 65,73 mdpl.

Luas wilayah kecamatan Sidomulyo tercatat 153,76 Km² yang terdiri dari 15 desa, dengan desa terluas adalah Desa Suak (20,00 km²), sedangkan desa dengan luas terkecil adalah Desa Seloretno (1,80 km²).

Secara topografis wilayah Kecamatan Sidomulyo sebagian besar bentuk permukaan tanah adalah dataran rendah. Ada desa yang merupakan desa Pantai, hanya sebagian kecil permukaan tanah yang berbukit.

*** **Tahukah Anda :**

Kecamatan Sidomulyo sebagian besar bentuk permukaan tanah adalah dataran rendah dengan ketinggian dari permukaan laut kurang dari 100 m

Peta Sidomulyo



**Statistik Geografi
Kecamatan Sidomulyo**

Uraian	Satuan	2011
Luas	Km ²	153,76
Desa di Daratan	Desa	15
Rata-rata Ketinggian DPL	Meter	65,73

Sumber : Kecamatan Sidomulyo Dalam Angka 2012

2

PEMERINTAHAN

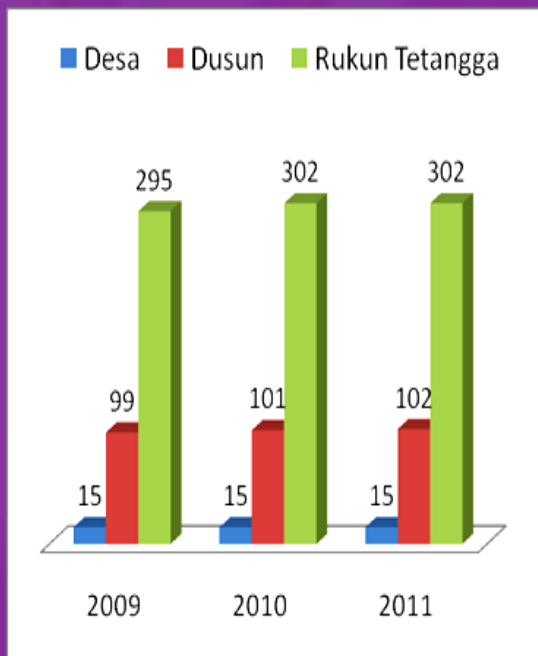
Ada Dua kali pemekaran Wilayah Sejak Tahun 2001

Hingga tahun 2007, Kecamatan Sidomulyo merupakan salah satu Kecamatan yang mengalami pemekaran kecamatan sejak diberlakukannya tonomi daerah.

Statistik Pemerintahan di Kecamatan Sidomulyo

Wilayah Administrasi	2009	2010	2011
Desa	15	15	15
Dusun	99	101	102
Rukun Tetangga	295	302	302

Sumber : Kecamatan Sidomulyo



*** Bahukah Anda :

Kecamatan Sidomulyo semula merupakan bagian dari Kecamatan Katibung yang berkedudukan di Sidomulyo dengan Pusat Pemerintahan di Desa Sidorejo

Sama halnya dengan Kecamatan lain, sejak otonomi daerah diberlakukan pada tahun 2001, Kecamatan Sidomulyo mengalami pemekaran kecamatan, tepatnya pada tanggal 22 februari 2001 secara resmi dimekarkan menjadi dua kecamatan yaitu Kecamatan Sidomulyo dan Kecamatan Candipuro,

Seiring semakin berkembangnya desa-desa di wilayah Kecamatan Sidomulyo, sehingga dibutuhkan akses yang lebih mudah dalam administrasi pemerintahan, maka kecamatan Sidomulyo kembali mengalami pemekaran. Tepatnya tanggal 30 Juli 2007 kecamatan Sidomulyo resmi dimekarkan menjadi dua kecamatan yakni kecamatan Sidomulyo dan kecamatan Way Panji yang membawahi 4 (empat) desa.

Dengan adanya pemekaran tersebut maka praktis kecamatan Sidomulyo membawahi 15 Desa. Selanjutnya pada tahun 2011 terjadi pemekaran Dusun yang semula pada tahun 2010 sebanyak 101 dusun 102 Dusun.

Sejak terbentuknya Kecamatan Sidomulyo pada tahun 1982 telah beberapa kali dijabat oleh Camat yakni sebanyak 13 kali dengan camat pertama adalah Syahbunan, S.H. tahun 1982, dan yang terakhir Drs.Wiwied Priyanto dari tahun 2011 sampai sekarang.

KEPENDUDUKAN

Jumlah Penduduk Sidomulyo Bertambah

Berdasarkan Hasil Proyeksi dari Sensus Penduduk Tahun 2010, Penduduk Kecamatan Sidomulyo Tahun 2011 Meningkatkan Sebesar 1,02 Persen

3

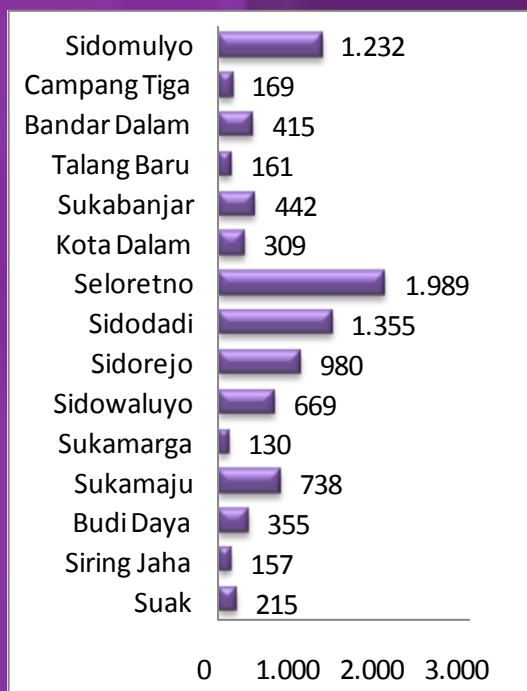
Penduduk merupakan salah satu faktor yang perlu diperhatikan dalam proses pembangunan, karena dengan kemampuannya mereka dapat mengelola sumber daya alam sehingga mampu memenuhi kebutuhan hidup bagi diri dan keluarga secara berkelanjutan.

Jumlah penduduk di Kecamatan Sidomulyo pada tahun 2011 sebesar 64.277 jiwa. Angka tersebut mengalami peningkatan 1,02 persen berdasarkan hasil proyeksi dari Sensus Penduduk tahun 2010. Dengan jumlah penduduk yang terus meningkat setiap tahunnya, Kecamatan Sidomulyo akan semakin padat. Dengan luas wilayah 153,76 Km², maka kecamatan Sidomulyo memiliki kepadatan penduduk 418 jiwa/km². Ini berarti setiap 1 Km² ditempati penduduk sebanyak 418 jiwa. Desa terpadat ialah desa Seloretno dengan kepadatan 1.989 jiwa/Km², sedangkan desa dengan kepadatan terkecil ialah desa Suka Marga dengan kepadatannya 130 jiwa/Km².

*** **Tahukah Anda :**

Pertambahan Penduduk sebagian besar karena faktor alami atau kelahiran

Kepadatan Penduduk Kecamatan Sidomulyo 2011



Indikator Kependudukan Kecamatan Sidomulyo

Uraian	2010	2011
Jumlah Penduduk	62.984	64.277
Kepadatan Penduduk (jiwa/km ²)	409,63	418
Sex Ratio	106,06	106,27

Sumber : Kecamatan Sidomulyo Dalam Angka 2012

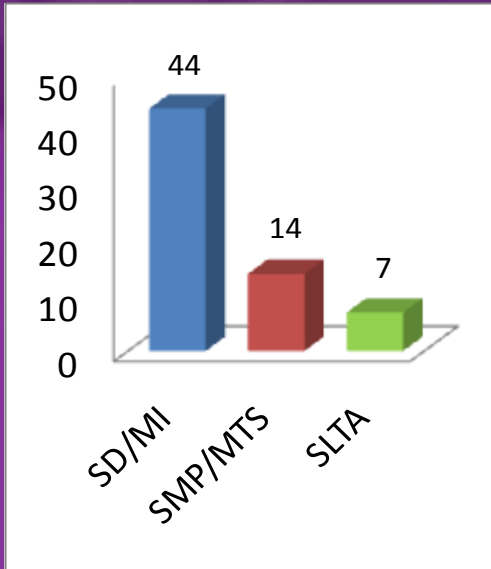
4

PENDIDIKAN

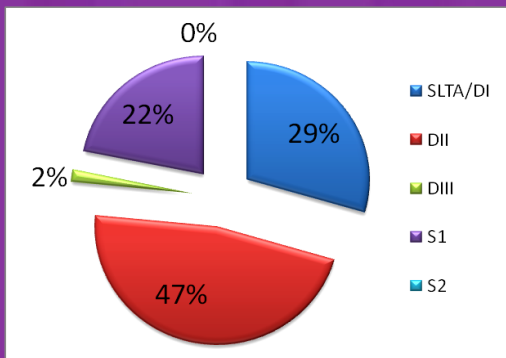
Ketersediaan Sekolah Cukup Memadai

Di Kecamatan Sidomulyo Sudah Tersedia Sekolah di Berbagai Tingkat Pendidikan yang Jumlahnya Cukup Memadai

Jumlah Sekolah Negeri dan Swasta Tahun 2011



Jumlah Guru Menurut Jenjang yang Ditamatkan Tahun 2011



Sumber : Kecamatan Sidomulyo Dalam Angka 2012

*** Tahukah Anda :

Guru yang mengajar di SLTP dan SLTA di Sidomulyo lebih banyak yang berstatus honorer

Pendidikan merupakan salah satu faktor penting dalam menentukan kemajuan suatu daerah. Oleh karena itu ketersediaan sarana dan prasarana pendidikan yang berupa sumber daya manusia dan sarana fisik sangatlah penting. Dilihat dari sarana fisik, ketersediaan sekolah merupakan unsur yang sangat penting dalam dunia pendidikan karena dengan adanya sekolah, maka akan memudahkan bagi anak-anak dalam memperoleh pendidikan dan ilmu terutama mulai dari tingkat dasar. Karena pendidikan dari usia dini merupakan dasar pembentukan mental pribadi anak untuk keberlanjutan jenjang pendidikan di tingkat yang lebih tinggi. Di Kecamatan Sidomulyo, Jumlah SD negeri menduduki posisi tertinggi dibanding jenjang lainnya.

Salah satu faktor penting dalam upaya peningkatan kualitas pendidikan adalah tersedianya guru dalam jumlah cukup dan berkualitas. Semakin tinggi pendidikan terakhir yang ditamatkan, maka kualitas guru dalam mengajar dan memberikan pendidikan juga semakin baik. Di tingkat Sekolah Dasar, sebagian besar guru yang mengajar memiliki pendidikan terakhir DII sebesar 47 persen. Pendidikan terakhir paling tinggi dari guru yang mengajar di tingkat Sekolah Dasar adalah S1.



KESEHATAN

Peranan bidan masih cukup tinggi

Sebagian besar proses kelahiran di kecamatan Sidomulyo mengandalkan tenaga medis khususnya bidan

5

Kesehatan masyarakat merupakan cermin dari tingkat kesejahteraan penduduk dalam hal kualitas fisik. Persentase tertinggi penolong kelahiran di Kecamatan Sidomulyo dilakukan oleh bidan. Hal ini menunjukkan bahwa tingkat pengetahuan penduduk terhadap kesehatan cukup tinggi dengan memahami pentingnya keselamatan ibu dan bayi yang dilahirkan. Sementara itu, balita yang proses kelahirannya di tolong oleh dokter lebih sedikit, daripada yang oleh dukun bayi.

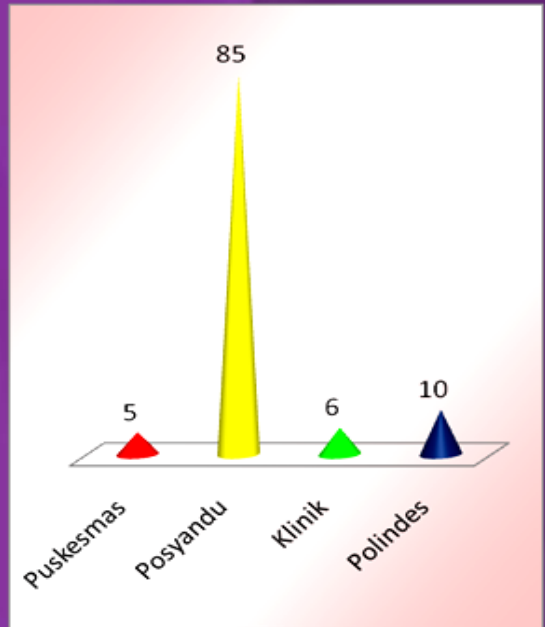
Sebagai rujukan bagi penduduk kecamatan Sidomulyo untuk berobat jalan, fasilitas kesehatan tertinggi yang dimanfaatkan adalah posyandu. Hal ini mengindikasikan bahwa fasilitas tersebut paling banyak dipilih dikarenakan cukup mudah dijangkau oleh penduduk dan biaya berobat yang harus dikeluarkan relative murah.

Pemerintah terus mengupayakan agar para ibu hamil dapat melahirkan dengan bantuan seorang tenaga kesehatan yang telah disalurkan ke berbagai wilayah. Dengan demikian, persalinan bayi yang ditolong oleh dukun tradisonal diharapkan terus menurun.

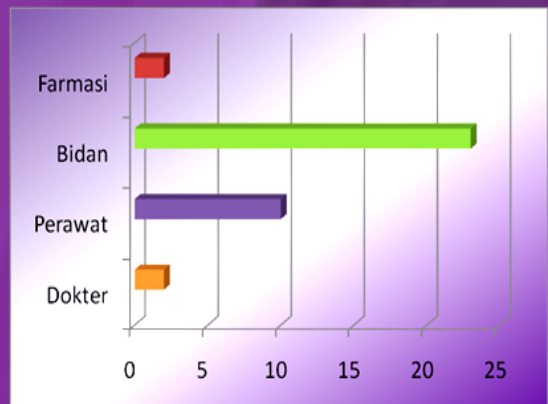
*** Bahukah Anda :

Peserta Keluarga Berencana (KB) di kecamatan Sidomulyo mengalami peningkatan.

Prasarana Kesehatan Di Kecamatan Sidomulyo



Tenaga Penolong Persalinan Di Kecamatan Sidomulyo



Sumber : Kecamatan Sidomulyo Dalam Angka 2012

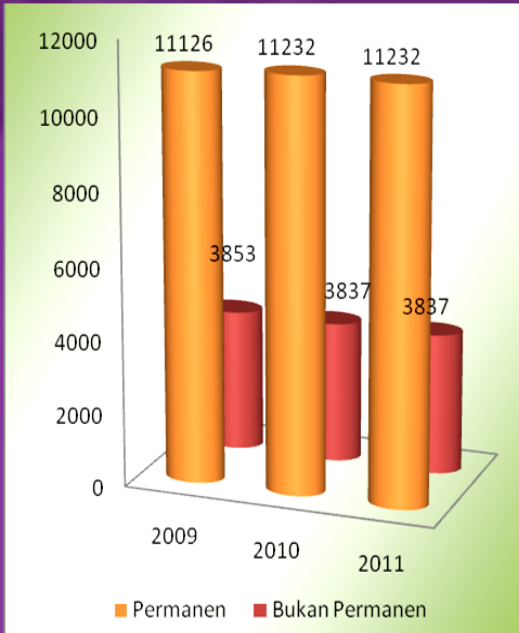
6

PERUMAHAN

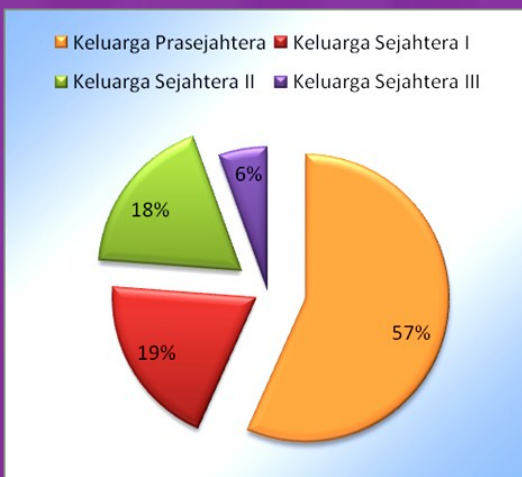
Kualitas Rumah Penduduk Sidomulyo Meningkat

Kondisi tempat tinggal di kecamatan Sidomulyo Belum Mengalami Perbaikan Peningkatan

Jumlah Bangunan Rumah Di Kecamatan Sidomulyo, 2011



Pentahapan Keluarga Di Kecamatan Sidomulyo, 2011



Sumber : Kecamatan Sidomulyo Dalam Angka 2012

Rumah sebagai tempat berlindung merupakan kebutuhan pokok manusia selain sandang dan pangan yang harus dipenuhi untuk dapat hidup layak. Berbagai fasilitas yang diantaranya mencakup jenis atap, dinding dan lantai terluas dapat digunakan sebagai salah satu indikator kesejahteraan rumah tangga di bidang perumahan.

Pada tahun 2011, kondisi perumahan di kecamatan Sidomulyo terlihat masih sama seperti tahun sebelumnya . Hal ini dapat dilihat dengan jumlah rumah tangga yang memiliki perumahan dengan kondisi dinding permanen belum mengalami peningkatan dibanding tahun sebelumnya.

Di Kecamatan Sidomulyo masih terdapat kelemahan yang disebabkan keterbatasan lapangan pekerjaan. Hal ini dapat dilihat dari masih tingginya jumlah keluarga Pra Sejahtera .

Sebagai sumber penerangan dan energi, baik disektor rumahtangga maupun industri, listrik memegang peranan yang sangat vital. Jumlah pelanggan listrik di Kecamatan Sidomulyo terus meningkat tiap tahunnya dan pelanggan yang menggunakan listrik terbanyak adalah rumah tangga.

PERTANIAN

Mata Pencaharian Sebagian Besar Penduduk Adalah Petani
Sebagian Besar Petani Bekerja pada Pertanian Tanaman Pangan dan Hortikultura.

7

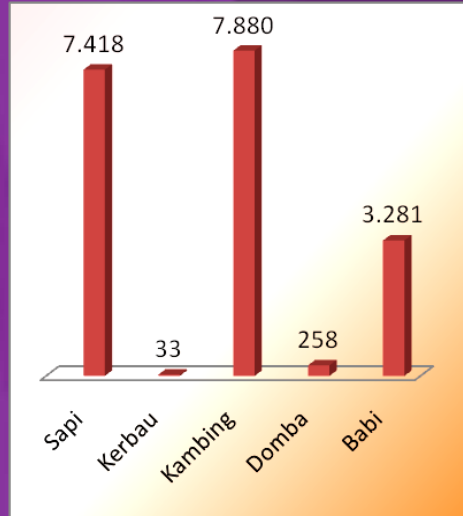
Mata pencaharian sebagian besar penduduk adalah Pertanian Tanaman Pangan dan Hortikultura. Kecamatan Sidomulyo merupakan salah satu kecamatan yang dilalui oleh jalan Lintas Sumatera dan merupakan pendukung bagi Kabupaten Lampung Selatan dikarenakan berbatasan langsung dengan Ibukota Kabupaten sehingga mobilitas penduduk tergolong tinggi.

Pemanfaatan lahan bukan sawah di Kecamatan Sidomulyo selain merupakan per-sawah, sebagian besar dimanfaatkan oleh penduduk untuk ladang. Hal ini mengingat topografis wilayah sidomulyo yang cocok untuk menanam segala jenis tanaman seperti palawija.

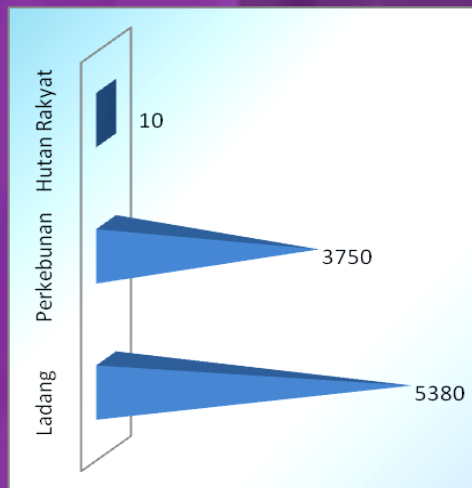
Dari subsektor peternakan, sebagian besar masyarakat memelihara sapi dan kambing. Hal ini dimungkinkan karena di Sidomulyo banyak terdapat persawahan, ladang sehingga tidak akan sulit menemukan rumput sebagai makanan sapi dan kambing.



Populasi Ternak Kecamatan Sidomulyo, 2011



Pemanfaatan Lahan Bukan Sawah di Kecamatan Sidomulyo Tahun 2011



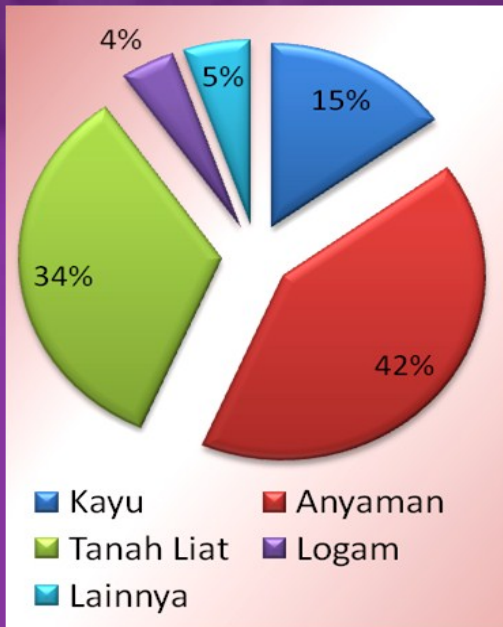
Sumber : Kecamatan Sidomulyo Dalam Angka 2012

INDUSTRI PENGOLAHAN

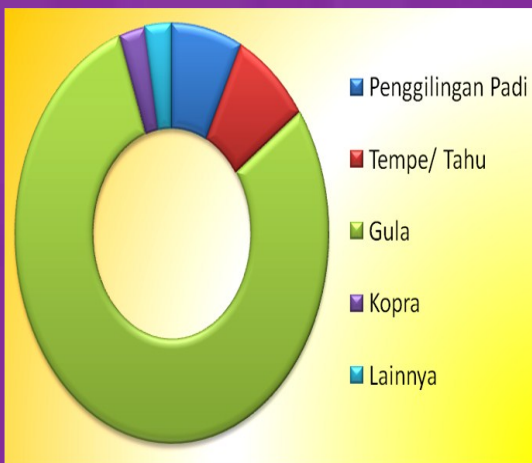
Jumlah Industri Gula Menduduki Posisi Tertinggi

Banyaknya Industri di Kecamatan Sidomulyo sebagian besar berupa industri Kerajinan rakyat

Kerajinan Non Makanan Di Kecamatan Sidomulyo, 2011



Industri Pengrajin Makanan Di Kecamatan Sidomulyo 2011



Keberadaan perusahaan industri pengolahan sangat berpengaruh pada kehidupan perekonomian masyarakat Kecamatan Sidomulyo, karena usaha industri ini dapat menyerap tenaga kerja dan sebagai salah satu mata pencaharian masyarakat sekitar usaha industri ini.

Perkembangan industri di Kecamatan Sidomulyo tidak menunjukkan peningkatan yang cukup berarti. Industri Kerajinan rakyat di Kecamatan Sidomulyo tahun 2011 terbanyak adalah industri Anyaman yaitu sebesar 42%, sedangkan Industri dari tanah liat sebesar 34%, menempati urutan ketiga adalah industri kayu sebesar 15%. Bagi perkembangan industri logam, kurang begitu bagus untuk prospek ke depan, hal ini dimungkinkan lantaran di Kecamatan Sidomulyo jarang ditemukan pemasok bahan baku untuk pengolahan logam sehingga untuk biaya bahan baku pun terbilang mahal.

Sementara untuk industri Mikro dan Kecil pada tahun 2011 menempati urutan tertinggi adalah industri gula, kemudian tahu tempe, selanjutnya penggilingan padi, disusul industri kopra. Melonjaknya jumlah industri gula di Kecamatan Sidomulyo memberikan angin segar bagi pengusaha yang memanfaatkan gula sebagai bahan baku, sehingga mampu menopang usahanya dan memberikan kemudahan dalam mendapatkan pasokan gula.


TRANSPORTASI DAN KOMUNIKASI

Kondisi jalan di Kecamatan Sidomulyo pada tahun 2011

tidak mengalami peningkatan perbaikan.

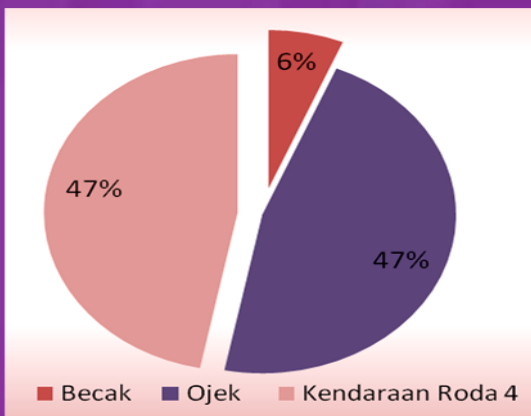
Klasifikasi Jalan

Kecamatan Sidomulyo, 2011



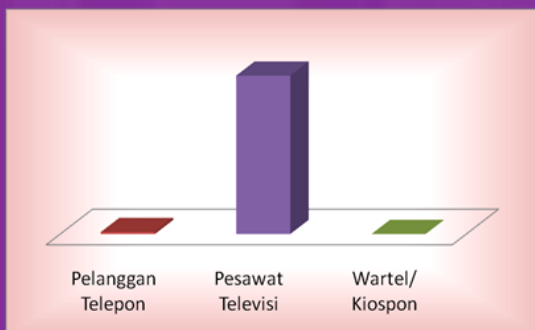
Sarana Angkutan Umum

Kecamatan Sidomulyo, 2011



Sarana Komunikasi

Kecamatan Sidomulyo 2011



Sumber : Kecamatan Sidomulyo Dalam Angka 2012

Jalan sebagai sarana penunjang transportasi memiliki peran penting khususnya untuk transportasi darat. Untuk mendukung transportasi darat, kecamatan Sidomulyo telah membangun jalan aspal sepanjang 86.75 km dan jalan batu sepanjang 88,05 km. Sedangkan 123 km jalan merupakan jalan tanah. Panjang jalan tidak mengalami kenaikan dari tahun sebelumnya.

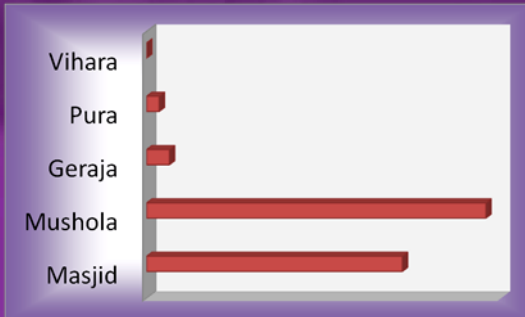
Pada tahun 2011, panjang jalan untuk jenis aspal dan batu tidak mengalami perubahan yang artinya tidak ada pembangunan jalan baru di kecamatan Sidomulyo. Sedangkan untuk sarana transportasi kendaraan umum, mayoritas menggunakan ojek dan kendaraan roda 4. Banyaknya jumlah ojek di Kecamatan Sidomulyo mengindikasikan bahwa tidak sedikit penduduk yang memiliki mata pencaharian sebagai ojek baik itu untuk pekerjaan utama atau sampingan.

Di sektor komunikasi, secara umum terdapat perkembangan yang positif khususnya akses penduduk terhadap Teknologi Informasi dan Komunikasi (TIK). Selama periode 2011 sebagian besar masyarakat Sidomulyo telah memiliki pesawat televisi. Hal ini penting untuk masyarakat dalam rangka mendapatkan informasi dalam rangka meningkatkan wawasan dan pengetahuan mengenai segala hal yang terjadi di berbagai wilayah.

SARANA SOSIAL

Setiap Dusun di Kecamatan Sidomulyo minimal memiliki satu tempat ibadah Namun Berbeda Dengan Sarana Olahraga Hanya di Beberapa Dusun Saja yang Tersedia

Sarana Peribadatan Kecamatan Sidomulyo, 2011



Sarana Olahraga Kecamatan Sidomulyo, 2011



Meskipun sebagai daerah perdesaan, masyarakat yang bertempat tinggal di Kecamatan Sidomulyo sangat beragam baik dari agama maupun suku. Oleh karena itu, sarana dan prasarana yang menunjang kehidupan masyarakat pun mutlak diperlukan.

Sarana peribadatan adalah salah satu fasilitas yang sangat penting ketersediaannya. Secara umum, di Kecamatan Sidomulyo terdapat 249 tempat peribadatan, yang terdiri dari 101 masjid, 134 mushola, 9 gereja dan 5 pura. Jika dilihat rata-rata ketersediaan tempat peribadatan di tiap rukun warga (RW), seluruh RW di Kecamatan Sidomulyo minimal memiliki satu tempat peribadatan.

Sarana lain yang juga tidak kalah penting ketersediaannya adalah fasilitas olahraga. Di Kecamatan Sidomulyo fasilitas olahraga yang tersedia diantaranya lapangan sepakbola, bulutangkis, dan bola voli, dimana jumlahnya masing-masing adalah 7 lapangan sepak bola, 3 lapangan bulutangkis dan 21 lapangan bola voli. Dari jumlah lapangan bola voli yang menduduki peringkat tertinggi mengindikasikan bahwa mayoritas masyarakat Sidomulyo lebih senang berolahraga bola voli. Hal ini disebabkan juga karena lapangan bola voli tidak membutuhkan lahan yang begitu luas seperti lapangan sepakbola, sehingga untuk membuat lapangan bola voli cukup mudah dan tidak membutuhkan biaya mahal.

*** *Bahukah anda*

Tidak dijumpai tempat peribadatan bagi pemeluk agama Buddha, yaitu vihara di Kecamatan Sidomulyo.

Statistik Sektor Perdagangan**Kecamatan Sidomulyo 2011****Target dan Realisasi Pajak****Bumi dan Bangunan****Kecamatan Sidomulyo, 2011**

Uraian	2011
Target dan Realisasi PBB	
Rencana Penerimaan	506,6 juta
Realisasi	423,4 juta
Persentase	83,57

Sumber : Kecamatan Sidomulyo Dalam Angka 2012

***** Bahukah anda**

Di Sidomulyo masih kekurangan lapangan pekerjaan, hal ini dapat dilihat masih banyaknya keluarga pra sejahtera.

Salah satu pusat perekonomian bagi suatu daerah adalah pasar. Keberadaan pasar sangatlah penting selain pendorong roda perekonomian tapi juga ketersediaan bahan pokok bagi masyarakat sekitar. Di Kecamatan Sidomulyo terdapat 1 (satu) pasar tradisional yang terletak di desa Sidodadi.

Klasifikasi yang sering digunakan dalam usaha perdagangan ada tiga, yaitu perdagangan besar, perdagangan eceran dan ekspor impor. Usaha perdagangan eceran memiliki jumlah usaha yang terbesar dari seluruh kategori perdagangan. Hal ini dapat dilihat dari banyaknya warung atau toko atau kios di Kecamatan Sidomulyo. Hal ini juga disebabkan karena hanya dijumpai 1 pasar, sehingga akan banyak masyarakat yang bertempat tinggal jauh dari pasar akan memilih membeli keperluan sehari-harinya di warung atau toko atau kios. Di samping lebih menghemat ongkos transport menuju pasar, akan lebih cepat juga mendapatkan barang yang akan dibeli.

Di sektor penerimaan pendapatan dari Pajak Bumi dan Bangunan, secara umum terdapat perkembangan yang cukup positif dan mengalami peningkatan realisasi penerimaan PBB dari tahun sebelumnya yang hanya sebesar 108,9 juta. Selama tahun 2011 sekitar 83,57 persen penduduk Kecamatan Sidomulyo sudah melunasi wajib Pajak.

LAMPIRAN TABEL

Sumber : Kecamatan Sidomulyo Dalam Angka 2012

Tabel 1. Luas Kecamatan Sidomulyo menurut Desa Tahun 2011

Desa / Kelurahan	Luas	
	Km ²	Ha
(1)	(2)	(3)
1. Suak	20.00	2,000
2. Siring Jaha	12.00	1,200
3. Budi Daya	6.70	670
4. Sukamaju	2.00	200
5. Sukamarga	14.44	1,444
6. Sidowaluyo	10.56	1,056
7. Sidorejo	8.40	840
8. Sidodadi	6.40	640
9. Seloretno	1.80	180
10. Kota Dalam	8.75	875
11. Sukabanjar	14.99	1,499
12. Talang Baru	12.97	1,297
13. Bandar Dalam	10.05	1,005
14. Campang Tiga	19.94	1,994
15. Sidomulyo	4.76	476
Jumlah	153.76	15,376

Sumber : Kecamatan Sidomulyo Dalam Angka 2012

Tabel 2. Banyaknya Dusun dan Rukun Tetangga (RT) di Kecamatan Sidomulyo menurut Desa Tahun 2010-

Desa	2010		2011	
	Dusun	RT	Dusun	RT
(1)	(2)	(3)	(4)	(5)
1. Suak	9	29	9	29
2. Siring Jaha	4	12	4	12
3. Budi Daya	6	12	6	12
4. Sukamaju	6	8	6	8
5. Sukamarga	5	10	5	10
6. Sidowaluyo	9	34	9	34
7. Sidorejo	7	45	7	45
8. Sidodadi	8	29	8	29
9. Seloretno	6	20	6	20
10. Kota Dalam	7	8	7	8
11. Sukabanjar	8	26	8	26
12. Talang Baru	5	10	6	10
13. Bandar Dalam	7	18	7	18
14. Campang Tiga	4	14	4	14
15. Sidomulyo	10	26	10	26
Jumlah	101	302	102	302

Sumber : Kecamatan Sidomulyo Dalam Angka 2012

Tabel 3. Penduduk Kecamatan Sidomulyo menurut Desa, Jenis Kelamin dan Sex Ratio Tahun 2011

Desa	Laki-laki	Perempuan	Jumlah	Sex Ratio
(1)	(2)	(3)	(4)	(5)
1. Suak	2.260	2.037	4.297	110,95
2. Siring Jaha	988	900	1.888	109,78
3. Budi Daya	1.203	1.173	2.376	102,56
4. Sukamaju	770	705	1.475	109,22
5. Sukamarga	974	902	1.876	107,98
6. Sidowaluyo	3.460	3.602	7.062	96,06
7. Sidorejo	4.154	4.077	8.231	101,89
8. Sidodadi	4.630	4.042	8.672	114,55
9. Seloretno	1.814	1.766	3.580	102,72
10. Kota Dalam	1.378	1.323	2.701	104,16
11. Sukabanjar	3.452	3.174	6.626	108,76
12. Talang Baru	1.050	1.036	2.086	101,35
13. Bandar Dalam	2.157	2.011	4.168	107,26
14. Campang Tiga	1.753	1.624	3.377	107,94
15. Sidomulyo	3.073	2.789	5.862	110,18
Jumlah	33.116	31.161	64.277	106.27

Sumber : BPS Kabupaten Lampung Selatan

Tabel 4. Kepadatan Penduduk Kecamatan Sidomulyo menurut Desa Tahun 2011

Desa	Luas (Km ²)	Penduduk (Jiwa)	Kepadatan Penduduk (Jiwa/Km ²)
(1)	(2)	(3)	(4)
1. Suak	20.00	4.297	215
2. Siring Jaha	12.00	1.888	157
3. Budi Daya	6.70	2.376	355
4. Sukamaju	2.00	1.475	738
5. Sukamarga	14.44	1.876	130
6. Sidowaluyo	10.56	7.062	669
7. Sidorejo	8.40	8.231	980
8. Sidodadi	6.40	8.672	1.355
9. Seloretno	1.80	3.580	1.989
10. Kota Dalam	8.75	2.701	309
11. Sukabanjar	14.99	6.626	442
12. Talang Baru	12.97	2.086	161
13. Bandar Dalam	10.05	4.168	415
14. Campang Tiga	19.94	3.377	169
15. Sidomulyo	4.76	5.862	1.232
Jumlah	153.76	64.277	418

Sumber : Kecamatan Sidomulyo Dalam Angka 2012

Tabel 5. Banyaknya Sekolah di Kecamatan Sidomulyo menurut Desa dan Tingkatannya Tahun 2011

Desa	S D	SLTP	SLTA
(1)	(2)	(3)	(4)
1. Suak	4	1	-
2. Siring Jaha	1	1	-
3. Budi Daya	2	1	1
4. Sukamaju	1	-	-
5. Sukamarga	2	-	-
6. Sidowaluyo	4	1	-
7. Sidorejo	5	3	3
8. Sidodadi	5	1	1
9. Seloretno	1	1	2
10. Kota Dalam	1	-	-
11. Sukabanjar	6	2	-
12. Talang Baru	2	-	-
13. Bandar Dalam	5	2	-
14. Campang Tiga	2	1	-
15. Sidomulyo	3	-	-
Jumlah	44	14	7

Sumber : Kecamatan Sidomulyo Dalam Angka 2012

Tabel 6. Jumlah Sarana dan Tenaga Kesehatan di Kecamatan Sidomulyo menurut Desa Tahun 2011

Desa	Sarana Kesehatan			Tenaga Kesehatan			
	Pus- kesmas	Pos- yandu	Klinik	Dok- ter	Pera- wat	Bidan	Farmasi
(1)	(2)	(3)	(4)	(5)	(6)	(7)	(8)
1. Suak	1	8	1	-	-	1	-
2. Siring Jaha	-	4	-	-	-	1	-
3. Budi Daya	1	3	-	-	1	2	-
4. Sukamaju	-	5	-	-	-	1	-
5. Sukamarga	1	5	-	-	-	2	-
6. Sidowaluyo	-	7	-	-	1	2	-
7. Sidorejo	1	6	2	-	1	2	1
8. Sidodadi	-	7	1	2	1	2	1
9. Seloretro	-	6	1	-	3	1	-
10. Kota Dalam	-	3	-	-	1	1	-
11. Sukabanjar	1	8	-	-	1	1	-
12. Talang Baru	-	5	-	-	-	1	-
13. Bandar Dalam	-	6	-	-	-	1	-
14. Campang Tiga	-	2	-	-	-	2	-
15. Sidomulyo	-	10	1	-	1	3	-
Jumlah	5	85	6	2	10	23	2

Sumber : Kecamatan Sidomulyo Dalam Angka 2012

Tabel 7. Jumlah Bangunan Rumah di Kecamatan Sidomulyo Menurut Desa dan Kuaalitasya ,Tahun 2011

Desa / Kelurahan	Kualitas bangunan	
	Permanen	Bukan Permanen
(1)	(2)	(3)
1. Suak	681	431
2. Siring Jaha	259	186
3. Budi Daya	311	184
4. Sukamaju	296	128
5. Sukamarga	322	119
6. Sidowaluyo	1549	376
7. Sidorejo	1697	304
8. Sidodadi	1171	383
9. Seloretno	701	137
10. Kota Dalam	396	158
11. Sukabanjar	1370	228
12. Talang Baru	244	233
13. Bandar Dalam	669	366
14. Campang Tiga	473	276
15. Sidomulyo	1093	328
Jumlah	11232	3837

Sumber : Kecamatan Sidomulyo Dalam Angka 2012

Tabel 8. Luas Panen dan Produksi Padi dan Palawija di Kecamatan Sidomulyo menurut Komoditi Tahun 2011

Desa	Sapi	Kerbau	Kambing	Domba	Babi
(1)	(2)	(3)	(4)	(5)	(6)
1. Suak	764	31	758	33	-
2. Siring Jaha	236	-	502	-	-
3. Budi Daya	308	-	473	19	-
4. Sukamaju	263	-	242	-	-
5. Sukamarga	347	-	476	-	-
6. Sidowaluyo	1.328	-	821	-	3.281
7. Sidorejo	593	-	438	11	-
8. Sidodadi	431	-	302	-	-
9. Seloretno	191	-	187	-	-
10. Kota Dalam	457	2	266	-	-
11. Sukabanjar	864	-	873	173	-
12. Talang Baru	246	-	216	22	-
13. Bandar Dalam	318	-	541	-	-
14. Campang Tiga	453	-	1.061	-	-
15. Sidomulyo	619	-	724	-	-
Jumlah	7.418	33	7.880	258	3.281

Sumber : Kecamatan Sidomulyo Dalam Angka 2012

Tabel 9. Jumlah Industri Kerajinan Non Makanan di Kecamatan Sidomulyo menurut Desa dan Jenisnya Tahun 2011

Desa	Jenis Industri				
	Kayu	Anya- man	Tanah Liat	Logam	Lainnya
(1)	(2)	(3)	(4)	(5)	(6)
1. Suak	1	11	-	-	-
2. Siring Jaha	-	6	-	-	2
3. Budi Daya	2	4	-	2	-
4. Sukamaju	2	3	19	-	-
5. Sukamarga	2	4	-	1	2
6. Sidowaluyo	4	12	27	3	-
7. Sidorejo	5	16	19	-	3
8. Sidodadi	6	18	6	5	-
9. Seloretno	4	6	7	2	-
10. Kota Dalam	2	14	3	-	2
11. Sukabanjar	3	2	4	-	1
12. Talang Baru	1	2	-	-	1
13. Bandar Dalam	4	16	4	-	1
14. Campang Tiga	4	5	5	-	2
15. Sidomulyo	5	5	7	-	2
	-	-	-	-	-
Jumlah	45	124	101	13	16

Sumber : Kecamatan Sidomulyo Dalam Angka 2012

Tabel 10 Panjang Jalan Desa di Kecamatan Sidomulyo menurut Desa dan Klasifikasi jalan Tahun 2011

Desa	Klasifikasi Jalan		
	Aspal	Batu	Tanah
(1)	(2)	(3)	(4)
1. Suak	2	9	4
2. Siring Jaha	3	3	4
3. Budi Daya	1.5	6.45	5
4. Sukamaju	2	5.5	5
5. Sukamarga	6	3.5	4
6. Sidowaluyo	8	10	14
7. Sidorejo	7.6	7.4	3
8. Sidodadi	13.25	2	2
9. Seloretno	10	2.5	-
10. Kota Dalam	3	4	3
11. Sukabanjar	4	9	21
12. Talang Baru	3.5	7	9
13. Bandar Dalam	4	8	31
14. Campang Tiga	14.25	4.5	7
15. Sidomulyo	4.65	6.2	11
Jumlah	86.75	88.05	123

Sumber : Kecamatan Sidomulyo Dalam Angka 2012

Tabel 11. Banyaknya Sarana Ibadah di Kecamatan Sidomulyo menurut Desa Tahun 2011

Desa	Masjid	Mushol- lah/ Langgar	Gereja		Vihara
			Kristen	Katolik	
(1)	(2)	(3)	(4)	(5)	(6)
1. Suak	12	8	-	-	-
2. Siring Jaha	4	4	-	-	-
3. Budi Daya	3	9	1	1	-
4. Sukamaju	4	4	-	-	-
5. Sukamarga	3	5	-	-	-
6. Sidowaluyo	4	18	1	-	4
7. Sidorejo	11	13	1	1	-
8. Sidodadi	8	16	1	1	1
9. Seloretno	6	4	-	-	-
10. Kota Dalam	6	4	-	-	-
11. Sukabanjar	9	18	-	1	-
12. Talang Baru	6	5	-	-	-
13. Bandar Dalam	9	14	-	-	-
14. Campang Tiga	6	4	-	-	-
15. Sidomulyo	10	8	1	-	-
Jumlah	101	134	5	4	5

Sumber : Kecamatan Sidomulyo Dalam Angka 2012

Tabel 12. Banyaknya Sarana Olahraga di Kecamatan Sidomulyo Menurut Desa Tahun 2011

Desa / Kelurahan	Sepak Bola	Bulu Tangkis	Bola Volley
1. Suak	1	1	1
2. Siring Jaha	-	-	1
3. Budi Daya	-	-	2
4. Sukamaju	1	-	2
5. Sukamarga	-	-	1
6. Sidowaluyo	1	-	3
7. Sidorejo	1	-	1
8. Sidodadi	-	1	-
9. Seloretno	-	-	2
10. Kota Dalam	-	-	-
11. Sukabanjar	1	-	2
12. Talang Baru	-	-	-
13. Bandar Dalam	-	-	1
14. Campang Tiga	1	1	2
15. Sidomulyo	1	0	3

Sumber : Kecamatan Sidomulyo Dalam Angka 2012

Tabel 13. Banyaknya Sarana Perdagangan di Kecamatan Sidomulyo menurut Desa Tahun 2011

Desa	Jenis Sarana		
	Pasar	Toko/ Warung/ Kios	Warung Makan
(1)	(2)	(3)	(4)
1. Suak	-	27	-
2. Siring Jaha	-	14	-
3. Budi Daya	-	26	-
4. Sukamaju	-	11	1
5. Sukamarga	-	21	-
6. Sidowaluyo	-	42	-
7. Sidorejo	-	107	2
8. Sidodadi	1	122	2
9. Seloretno	-	35	-
10. Kota Dalam	-	28	2
11. Sukabanjar	-	64	1
12. Talang Baru	-	23	-
13. Bandar Dalam	-	52	-
14. Campang Tiga	-	37	-
15. Sidomulyo	-	66	-
Jumlah	1	675	8

Sumber : Kecamatan Sidomulyo Dalam Angka 2012

Tabel 14. Target dan Realisasi Pajak Bumi dan Bangunan di Kecamatan Sidomulyo Menurut Desa Tahun 2011

Desa	Target	Realisasi	Persentase
(1)	(3)	(4)	(5)
1. Suak	16,491,340	9,036,325	54.39
2. Siring Jaha	7,151,323	3,740,237	52.30
3. Budi Daya	6,147,688	6,147,688	100.00
4. Sukamaju	2,491,047	2,491,047	100.00
5. Sukamarga	3,650,359	3,650,359	100.00
6. Sidowaluyo	29,105,818	13,015,435	44.71
7. Sidorejo	19,701,131	13,382,539	69.65
8. Sidodadi	28,267,238	15,973,654	56.50
9. Seloretno	10,377,413	4,607,049	44.39
10. Kota Dalam	7,896,747	3,928,479	49.74
11. Sukabanjar	29,042,650	9,961,350	34.29
12. Talang Baru	21,248,495	3,947,939	18.57
13. Bandar Dalam	17,189,232	7,208,763	41.92
14. Campang Tiga	9,112,713	5,574,242	61.41
15. Sidomulyo	19,212,238	6,305,047	32.81
16. PT. CPB Suak	180.809.778	180.809.778	100,00
17. PT. JJAA	100.000.000	100.000.000	100,00
Jumlah	506.683.730	423.421.319	83,57

Sumber : Kecamatan Sidomulyo Dalam Angka 2012



DATA

Mencerdaskan Bangsa



Badan Pusat Statistik Kabupaten Lampung Selatan

Jl. Indra Bangsawan No.24 Sidomulyo 35513

Telepon/Fax : 0727-322241 E-mail : bps1803@bps.go.id

<http://lampungselatankab.bps.go.id>