

LEBONG TENGAH DALAM ANGKA

*LEBONG TENGAH DISTRICT
IN FIGURES*

2024

Volume 16, 2024



BADAN PUSAT STATISTIK
KABUPATEN LEBONG
BPS-STATISTICS LEBONG REGENCY

LEBONG TENGAH DALAM ANGKA

*LEBONG TENGAH DISTRICT
IN FIGURES*

2024

Volume 16, 2024

<https://lebongkab.bps.go.id>



BADAN PUSAT STATISTIK
KABUPATEN LEBONG
BPS-STATISTICS LEBONG REGENCY

KECAMATAN LEBONG TENGAH DALAM ANGKA
Lebong Tengah District in Figures
2024

Volume 16, 2024

Katalog /*Catalogue*: 1102001.1707030
Nomor Publikasi/*Publication Number*: 17070.24018

Ukuran Buku/*Book Size*: 14,8 cm x 21 cm
Jumlah Halaman/*Number of Pages* : xxviii+103 hal/*pages*

Penyusun Naskah/*Manuscript Drafter*:
BPS Kabupaten Lebong
BPS-Statistics Lebong Regency

Penyunting/*Editor*:
BPS Kabupaten Lebong
BPS-Statistics Lebong Regency

Pembuat Kover/*Cover Designer*:
BPS Kabupaten Lebong
BPS-Statistics Lebong Regency

Penerbit/*Publisher*
©BPS Kabupaten Lebong/*BPS-Statistics Lebong Regency*

Sumber Ilustrasi/*Illustration Source*: canva.com

Dilarang mereproduksi dan/atau menggandakan sebagian atau seluruh isi buku ini untuk tujuan komersial tanpa izin tertulis dari Badan Pusat Statistik Kabupaten Lebong.
It is prohibited to reproduce and/or duplicate part or all of this book for commercial purpose without permission from BPS-Statistics Lebong Regency.

TIM PENYUSUN/COMPILERS
KECAMATAN LEBONG TENGAH DALAM ANGKA
Lebong Tengah District in Figures
2024

Volume 16, 2024

Pengarah/Director

Yuniarto

Penanggung Jawab/Persons in Charge

Yuniarto

Penyunting/Editors

Siti Zuliana Fedi

Pengolah Data dan Penulis Naskah/Data Processor and Writers

Dita Larasati

Penata Letak/Layout Designers

Dita Larasati

Penerjemah/Translators

Dita Larasati

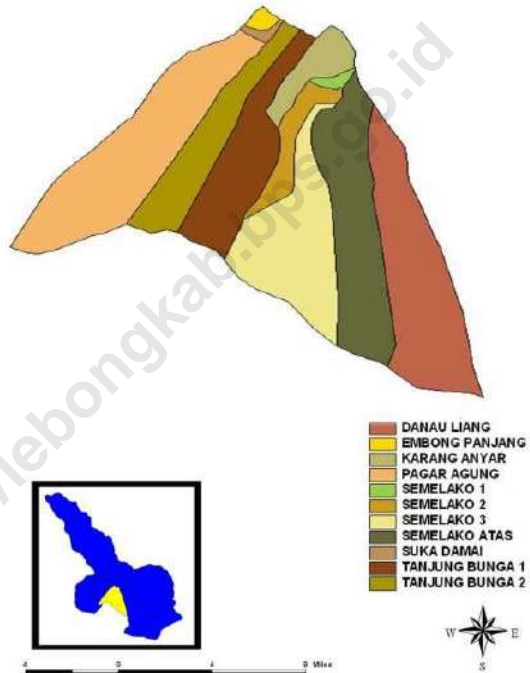
KONTRIBUTOR DATA/DATA CONTRIBUTORS

1. Kementerian Agama/*Ministry of Religious Affair*
2. Kementerian Pendidikan dan Kebudayaan/*Ministry of Education and Culture*
3. Badan Pusat Statistik/*BPS-Statistics Indonesia*
4. Badan Pertanahan Nasional (BPN) Kabupaten Lebong/*National Land Agency (BPN) Lebong Regency*
5. Dinas Kependudukan dan Pencatatan Sipil Kabupaten Lebong/*Department of Population and Civil Registration of Lebong Regency*
6. Kantor Kecamatan Lebong Tengah/*Lebong Tengah District Office*

<https://lebongkab.bps.go.id>

PETA WILAYAH KECAMATAN LEBONG TENGAH
MAP OF LEBONG TENGAH DISTRICT

PETA KECAMATAN LEBONG TENGAH



Peringatan : Sketsa Peta ini dibuat oleh BPS berdasarkan Blok Sensus Wilayah Pemetaan pada saat Sensus Penduduk 2010. Sketsa peta ini hanya digunakan untuk memudahkan kegiatan pendataan oleh BPS. Sketsa ini tidak bisa diklaim untuk dijadikan sebagai batas wilayah administrasi kecamatan.

KEPALA BPS KABUPATEN LEBONG
HEAD OF BPS-STATISTICS LEBONG REGENCY



YUNIARTO

KATA PENGANTAR

Buku publikasi Kecamatan Lebong Tengah Dalam Angka 2024 merupakan publikasi statistik rutin tahunan yang di lakukan oleh Badan Pusat Statistik (BPS) Kabupaten Lebong.

Data dalam publikasi ini terdiri atas data primer dan data sekunder. Data primer bersumber dari BPS melalui kegiatan survei ataupun sensus, dan data sekunder bersumber dari dinas/instansi/ lembaga pemerintahan baik yang ada di Kabupaten Lebong maupun instansi lain yang dapat mendukung kelengkapan data dalam publikasi ini. Untuk memudahkan pemahaman, kami sertakan juga analisis sederhana.

Akhir kata, kami mengharapkan saran, masukan, ataupun kritik yang bermanfaat guna perbaikan publikasi selanjutnya. Demikian disampaikan, terima kasih.

Tubei, September 2024
Kepala BPS Kabupaten Lebong



YUNIARTO

PREFACE

The publication Lebong Tengah District in Figures 2024 is an annual routine statistical publication conducted by the Central Statistics Agency (BPS) of Lebong Regency.

The data in this publication consists of primary and secondary data. Primary data is sourced from BPS through surveys or censuses, while secondary data comes from departments/agencies/government institutions within Lebong Regency as well as other institutions that can support the completeness of the data in this publication. To facilitate understanding, we have also included a simple analysis.

In conclusion, we welcome any suggestions, feedback, or constructive criticism to improve future publications. Thank you.

Tubei, September 2024
Head of BPS-Statistics Lebong Regency


YUNIARTO

DAFTAR ISI/CONTENTS
KECAMATAN LEBONG TENGAH DALAM ANGKA
Lebong Tengah District in Figures
2024
Volume 16, 2024

	Halaman <i>Page</i>
Kata Pengantar	xi
Preface	xii
Daftar Isi/ Contents	xiii
Daftar Tabel/ List of Tables	xv
Daftar Gambar/ List of Figures	xxiii
Penjelasan Umum/ Explanatory Notes	xxv
Daftar Singkatan/ List of Abbreviation	xxvii
1. Geografi/ <i>Geography</i>	1
2. Pemerintahan/ <i>Government</i>	13
3. Penduduk/ <i>Population</i>	25
4. Sosial dan Kesejahteraan Rakyat/ <i>Social and Welfare</i>	35
5. Pertanian/ <i>Agriculture</i>	63
6. Pariwisata, Transportasi, dan Komunikasi/ <i>Tourism, Transportation, and Communication</i>	81
7. Perbankan, Koperasi, dan Perdagangan/ <i>Banking, Cooperative, and Trade</i>	93
Daftar Pustaka/ Bibliography	103

DAFTAR TABEL/LIST OF TABLES

Tabel Table		Halaman Page
1.	GEOGRAFI/GEOGRAPHY	
1.1	Luas Daerah Menurut Kecamatan di Kabupaten Lebong, 2023 <i>Total Area by District in Lebong Regency, 2023</i>	8
1.2	Jarak ke Ibukota Kecamatan dan Ibukota Kabupaten Lebong Menurut Desa/Kelurahan di Kecamatan Lebong Tengah (km), 2023 <i>Distance to the District Capital and Regency Capital by Villages/Sub- district in Lebong Utara District (km), 2023</i>	9
1.3	Jumlah Desa/Kelurahan Terhadap Kawasan Hutan di Kecamatan Lebong Tengah, 2023 <i>Number of Villages/Sub-district in Relation to Forest Areas in Lebong Tengah District, 2023</i>	10
1.4	Lokasi Kelurahan/Desa Terhadap Kawasan Hutan Menurut Kelurahan/Desa di Kecamatan Lebong Tengah, 2023 <i>Location of Villages/Su-district Relative to Forest Areas by Village/ Sub-district in Lebong Tengah District, 2023</i>	11
1.5	Topografi Kelurahan/Desa di Kecamatan Lebong Utara, 2023 <i>Topography of Villages/Sub-district in Lebong Utara District, 2023</i>	12
2.	PEMERINTAHAN/GOVERNMENT	
2.1	WILAYAH ADMINISTRATIF ADMINISTRATIVE AREA	
2.1.1	Jumlah Rukun Warga (RW), Rukun Tetangga (RT), Dusun, Menurut Desa/Kelurahan di Kecamatan Lebong Tengah, 2023 <i>Number of Rukun Warga, Rukun Tetangga, and Hamlet by Villages/ Sub-district in Lebong Tengah District, 2023</i>	20
2.2	SUMBER DAYA MANUSIA HUMAN RESOURCES	
2.2.1	Jumlah Tenaga Kerja/Pegawai Kantor Kecamatan Lebong Tengah, 2023 <i>Number of Workers/Employees of Lebong Tengah District Office, 2023</i>	21

Tabel Table	Halaman Page
2.2.2	Jumlah Tenaga Kerja/Pegawai di Kantor Kecamatan Lebong Tengah Berdasarkan Tingkat Pendidikan, 2023 <i>Number of Workers/Employees in Lebong Tengah District Office by Education Level, 2023</i> 22
2.2.3	Jumlah Kepala Satuan Lingkungan Setempat (SLS) Menurut Desa/Kelurahan di Kecamatan Lebong Tengah, 2023 <i>Number of Heads of SLS by Village/Sub-district in Lebong Tengah District, 2023</i> 23
2.2.4	Jumlah Kepala Satuan Lingkungan Setempat (SLS) di Kecamatan Lebong Tengah Menurut Tingkat Pendidikan, 2023 <i>Number of Heads of SLS in Lebong Tengah District by Education Level, 2023</i> 24
3.	PENDUDUK/POPULATION
3.1	Penduduk, Distribusi Persentase Penduduk, Kepadatan Penduduk, Rasio Jenis Kelamin Penduduk Menurut Desa/ Kelurahan di Kecamatan Lebong Tengah, 2023 <i>Population, Percentage Distribution of Population, Population Density, and Population Sex Ratio by Villages/Sub-district in Lebong Tengah District, 2023</i> 32
3.2	Jumlah Penduduk Menurut Kelompok Umur dan Jenis Kelamin di Kecamatan Lebong Tengah, 2023 <i>Population by Age Groups and Sex in Lebong Tengah District, 2023</i> 34
4.	SOSIAL DAN KESEJAHTERAAN RAKYAT/SOCIAL AND WELFARE
4.1	PENDIDIKAN EDUCATION
4.1.1	Banyaknya Desa ¹ /Kelurahan yang Memiliki Fasilitas Sekolah Menurut Tingkat Pendidikan di Kecamatan Lebong Tengah, 2021–2023 <i>Number of Villages¹/Sub-district Having Educational Facilities by Educational Level in Lebong Tengah District, 2021–2023</i> 42
4.1.2	Jumlah Sekolah Menurut Tingkat Pendidikan di Kecamatan Lebong Tengah, 2023/2024

Tabel Table	Halaman Page
	43
4.1.3	44
4.1.4	45
4.2	
4.2.1	46
4.2.2	47
4.3	
4.3.1	48
4.3.2	49
4.3.3	50

Tabel Table	Halaman Page	
4.3.4	Banyaknya Desa ¹ /Kelurahan Menurut Penggunaan Fasilitas Tempat Buang Air Besar Sebagian Besar Keluarga di Kecamatan Lebong Tengah, 2021–2023 <i>Number of Villages¹/Kelurahan by Toilet Facility Used by Majority Family in Lebong Tengah District, 2021–2023</i>	51
4.3.5	Banyaknya Desa/Kelurahan Menurut Jenis Bahan Bakar untuk Memasak yang Digunakan Sebagian Besar Keluarga di Kecamatan Lebong Tengah, 2023 <i>Number of Villages/Sub-district by Type of Cooking Fuel Used by Majority Family in Lebong Tengah District, 2023</i>	52
4.4	AGAMA DAN SOSIAL LAINNYA RELIGION AND OTHER SOCIAL AFFAIRS	
4.4.1	Jumlah Tempat Peribadatan Menurut Desa/Kelurahan di Kecamatan Lebong Tengah, 2023 <i>Number of Worship Places by Villages/Sub-district in Lebong Tengah District, 2023</i>	53
4.4.2	Banyaknya Kejadian Bencana Alam Menurut Desa/Kelurahan dan Jenis Bencana Alam di Kecamatan Lebong Tengah, 2021 <i>Number of Natural Disaster Events by Villages/Kelurahan and Type of Natural Disaster in Lebong Tengah District, 2021</i>	54
4.4.3	Banyaknya Korban Jiwa Akibat Bencana Alam Menurut Desa/Kelurahan dan Jenis Bencana Alam di Kecamatan Lebong Tengah, 2021 <i>Number of Fatalities Due to Natural Disasters by Villages/Sub-district and Type of Natural Disaster in Lebong Tengah District, 2021</i>	57
4.4.4	Keberadaan Fasilitas/Upaya Antisipasi/Mitigasi Bencana Alam Menurut Desa/Kelurahan di Kecamatan Lebong Tengah, 2021 <i>Existence of Facilities/Efforts for Anticipation/Mitigation of Natural Disasters by Villages/Sub-district by Villages/Kelurahan in Lebong Tengah District, 2021</i>	60
4.4.5	Banyaknya Desa/Kelurahan yang Memiliki Kelompok Kegiatan Olahraga Menurut Jenis Olahraga dan Ketersediaan Fasilitas/Lapangan Olahraga di Kecamatan Lebong Tengah, 2021 <i>Number of Villages/Sub-district Having Sport Activities Groups by Type of Sport and Availability of Sport Facilities/Fields in Lebong Tengah District, 2021</i>	62

5. PERTANIAN/AGRICULTURE

5.1	Luas Panen Tanaman Sayuran dan Buah-buahan Semusim Menurut Jenis Tanaman di Kecamatan Lebong Tengah (ha), 2020–2023 <i>Harvested Area of Seasonal Vegetables and Fruits by Kind of Plant in Lebong Tengah District (ha), 2020–2023</i>	71
5.2	Produksi Tanaman Sayuran dan Buah-buahan Semusim Menurut Jenis Tanaman di Kecamatan Lebong Tengah (kuintal), 2020–2023 <i>Production of Seasonal Vegetables and Fruits by Kind of Plant in Lebong Tengah District (quintal), 2020–2023</i>	72
5.3	Luas Panen Tanaman Biofarmaka Menurut Jenis Tanaman di Kecamatan Lebong Tengah (m ²), 2020–2023 <i>Harvested Area of Medicinal Plants by Kind of Plant in Lebong Tengah District (m²), 2020–2023</i>	73
5.4	Produksi Tanaman Biofarmaka Menurut Jenis Tanaman di Kecamatan Lebong Tengah (kg), 2020–2023 <i>Production of Medicinal Plants by Kind of Plant in Lebong Tengah District (kg), 2020–2023</i>	74
5.5	Luas Panen Tanaman Hias Menurut Jenis Tanaman di Kecamatan Lebong Tengah (m ²), 2020–2023 <i>Harvested Area of Ornamental Plants by Kind of Plant in Lebong Tengah District (m²), 2020–2023</i>	75
5.6	Produksi Tanaman Hias Menurut Jenis Tanaman di Kecamatan Lebong Tengah (tangkai), 2020–2023 <i>Production of Ornamental Plants by Kind of Plant n Lebong Tengah District (stalks), 2020–2023</i>	76
5.7	Produksi Buah-Buahan dan Sayuran Tahunan Menurut Jenis Tanaman di Kecamatan Lebong Tengah (kuintal), 2020–2023 <i>Production of Annual Fruits and Vegetables by Kind of Plant in Lebong Tengah District (quintal), 2020–2023</i>	77
5.8	Luas Areal Tanaman Perkebunan Menurut Jenis Tanaman di Kecamatan Lebong Tengah (ha), 2022–2023 <i>Planted Area of Estate Crops by Type of Crops in Lebong Tengah District (ha), 2022 and 2023</i>	78

5.9	Produksi Perkebunan Menurut Jenis Tanaman di Kecamatan Lebong Tengah (ton), 2022–2023 <i>Production of Estate Crops by Type of Crops in Lebong Tengah District (ton), 2022 and 2023</i>	79
6.	PARIWISATA, TRANSPORTASI, DAN KOMUNIKASI/TOURISM, TRANSPORTATION, AND COMMUNICATION	
6.1	PARIWISATA TOURISM	
6.1.1	Jumlah Sarana Akomodasi Menurut Desa/Kelurahan dan Jenis Akomodasi di Kecamatan Lebong Tengah, 2022 <i>Number of Accomodation Facilities by Villages/Sub-district and Type of Accomodation in Lebong Tengah District, 2022</i>	86
6.2	TRANSPORTASI TRANSPORTATION	
6.2.1	Prasarana dan Sarana Transportasi Antardesa/Kelurahan Menurut Desa/Kelurahan di Kecamatan Lebong Tengah, 2021 <i>Inter-Villages/Sub-district Transportation Infrastructure and Facilities by Villages/Sub-district in Lebong Tengah District, 2021</i>	87
6.3	KOMUNIKASI COMMUNICATION	
6.2.2	Keberadaan Kantor Pos/Pos Pembantu/Rumah Pos, Pos Keliling, dan Perusahaan/Agen Jasa Ekspedisi Swasta Menurut Desa/Kelurahan di Kecamatan Lebong Tengah, 2021 <i>Number of Post Office/Subsidiary of Post Office, Mobile Portal Service, Private Expedition Service Company by Villages/Sub-district in Lebong Tengah District, 2021</i>	89
6.3.1	Jumlah Menara Telepon seluler dan Operator Layanan Komunikasi Telepon Seluler Menurut Desa/ Kelurahan di Kecamatan Lebong Tengah, 2021 <i>Number of Base Transceiver Station (BTS) and Cellular Phone Communication Service Operators by Villages/Sub-district in Lebong Tengah District, 2021</i>	90
6.3.2	Kekuatan Sinyal Telepon Seluler Menurut Desa/ Kelurahan di Kecamatan Lebong Tengah, 2021	

Tabel
Table

Halaman
Page

*The Strenght of Celular Phone Signal by Villages/Sub-district in
Lebong Tengah District, 2021* 91

**7. PERBANKAN, KOPERASI, DAN PERDAGANGAN/BANKING,
COOPERATIVE, AND TRADE**

7.1 Banyaknya Sarana Lembaga Keuangan Bank Menurut Desa/
Kelurahan dan Jenis Bank di Kecamatan Lebong Tengah, 2021
*Number of Bank by Villages/Sub-district and Type of Bank in Lebong
Tengah District, 2021* 98

7.2 Banyaknya Koperasi Aktif Menurut Menurut Desa/Kelurahan
dan Jenis Koperasi di Kecamatan Lebong Tengah, 2021
*Number of Cooperative by Villages/Sub-district and Type of
Cooperative in Lebong Tengah District, 2021* 99

7.3 Banyaknya Sarana Perdagangan Menurut Desa/Kelurahan dan
Jenis Sarana Perdagangan di Kecamatan Lebong Tengah, 2021
*Number of Trade Facilities by Villages/Sub-district and Type of Trade
Facilities in Lebong Tengah District, 2021* 101

DAFTAR GAMBAR/LIST OF FIGURES

Gambar Figure		Halaman Page
1.1	Luas Daerah menurut Kecamatan (%), 2023 <i>Total Area by District (%), 2023</i>	6
1.2	Jarak ke Ibukota Kecamatan Menurut Desa/Kelurahan di Kecamatan Lebong Tengah (km), 2023 <i>Distance to the District Capital by Village/Sub-district in Lebong Tengah District (km), 2023</i>	7
2.1	Jumlah Tenaga Kerja/Pegawai Kantor Kecamatan Berdasarkan Tingkat Pendidikan di Kecamatan Lebong Tengah, 2023 <i>Number of District Office Workers/Employees Lebong Tengah District Office by Educational Level in Lebong Tengah District, 2023</i>	19
3.1	Distribusi Persentase Penduduk Menurut Desa/ Kelurahan di Kecamatan Lebong Tengah, 2023 <i>Percentage Distribution of Population by Villages/Sub-district in Lebong Tengah District, 2023</i>	30
3.2	Jumlah Penduduk Menurut Kelompok Umur di Kecamatan Lebong Tengah, 2023 <i>Population by Age Groups in Lebong Tengah District, 2023</i>	31
4.1	Jumlah Sekolah Menurut Tingkat Pendidikan di Kecamatan Lebong Tengah, 2023/2024 <i>Number of Schools by Educational Level in Lebong Tengah District, 2023/2024</i>	40
4.2	Jumlah Masjid Menurut Desa/Kelurahan di Kecamatan Lebong Tengah, 2023 <i>Number of Mosque by Villages/Sub-district in Lebong Tengah District, 2023</i>	41
5.1	Produksi Buah-buahan dan Sayuran Menurut Jenis Tanaman di Kecamatan Lebong Tengah (kuintal), 2022 dan 2023 <i>Production of Annual Fruits and Vegetables by Kind of Plant in Lebong Tengah District (quintal), 2022 and 2023</i>	69
5.2	Luas Areal Tanaman Perkebunan Menurut Jenis Tanaman di Kecamatan Lebong Tengah (ha), 2022 and 2023	

Gambar
Figure

Halaman
Page

<i>Planted Area of Estate Crops and Type of Crops in Lebong Tengah District (ha), 2022 and 2023.....</i>	70
--	----

<https://lebongkab.bps.go.id>

PENJELASAN UMUM/EXPLANATORY NOTES

Tanda-tanda, satuan-satuan, dan lain-lainnya yang digunakan dalam publikasi ini adalah sebagai berikut:

Symbols, measurement units, and acronyms which are used in this publication, are as follows:

1. TANDA-TANDA/SYMBOLS

Data tidak tersedia/ <i>Data not available</i>	: ...
Tidak ada atau nol / <i>Null or zero</i>	: -
Data dapat diabaikan/ <i>Data negligible</i>	: ~0
Tanda decimal/ <i>Decimal point</i>	: ,
Data tidak dapat ditampilkan/ <i>Not applicable</i>	: NA
Angka estimasi/ <i>Estimated figures</i>	: e
Angka diperbaiki/ <i>Revised figures</i>	: r
Angka sementara/ <i>Preliminary figures</i>	: *
Angka sangat sementara/ <i>Very preliminary figures</i>	: **
Angka sangat sangat sementara/ <i>Very very preliminary figures</i>	: ***

2. SATUAN/UNITS

barel/ <i>barrel</i>	: 158,99 liter/ <i>litres</i> = 1/6,2898 m ³
hektare (ha)/ <i>hectare (ha)</i>	: 10.000 m ²
kilometer (km)/ <i>kilometres (km)</i>	: 1.000 meter/ <i>meters (m)</i>
knot/ <i>knot</i>	: 1,8523 km/jam (<i>km/hour</i>)
kuintal/ <i>quintal</i>	: 100 kg
KWh	: 1.000 Watt hour
MWh	: 1.000 KWh
liter (untuk beras)/ <i>litre (for rice)</i>	: 0,80 kg
MMSCF	: 1/35,3 m ³
metrik ton (m.ton)/ <i>metric ton (m. ton)</i>	: 0,98421 long ton = 1.000 kg
ons/ <i>ounce</i>	: 28,31 gram/ <i>grams</i>
ton	: 1.000 kg

Satuan lain: buah, dus, butir, helai/lembar, kaleng, batang, pulsa, ton kilometer (ton-km), jam, menit, persen (%).

Other units: unit, pack, pieces, sheet, tin, pulse, ton-kilometres(ton-km), hour, minute, percent (%).

Perbedaan angka di belakang koma disebabkan oleh pembulatan angka.

The difference in decimal numbers is caused by rounding.

DAFTAR SINGKATAN/LIST OF ABBREVIATION

SI	: Stasiun Iklim/ <i>Climate Station</i>
SMPK	: Stasiun Meterologi Pertanian Khusus/ <i>Special Agricultural Meteorological Station</i>
t.t	: Tempat tidur/ <i>Bed</i>
BCG	: Bacillus Calmette Guerin
DPT	: Difteri, Pertusis, Tetanus/ <i>Diphtheria, Tetanus, and Pertussis</i>
TT	: Tetanus Toxoid
IOT	: Industri Obat Tradisional/ <i>Traditional Medicine Industry</i>
IKOT	: Industri Kecil Obat Tradisional/ <i>Traditional Medicine Small Industry</i>
Alkes	: Alat kesehatan/ <i>Health Kits</i>
PKRT	: Perbekalan Kesehatan Rumah tangga/ <i>Household Health Logistics</i>
Kompl	: Komplemen/ <i>Complement</i>
IRTP	: Industri Pangan Produksi Rumah Tangga/ <i>Foods Home Industry</i>
PBF	: Pedagang Besar Farmasi/ <i>Pharmacy Whole-seller</i>
GFK	: Gudang Farmasi Kab/Kota/Regency/ <i>Municipality Pharmacy Warehouse</i>
RB	: Rumah Bersalin/ <i>Delivery House</i>
Pustu	: Puskesmas pembantu/ <i>Auxiliary Public Health Center</i>
BP	: Balai Pengobatan/ <i>Polyclinic</i>
TPS	: Tempat Pembuangan Sampah Sementara / <i>landfill</i>
Jamkesmas	: Jaminan kesehatan masyarakat miskin/ <i>Poor public health insurance</i>
PJKMU	: Program Jaminan Kesehatan Masyarakat Umum/ <i>General Public Health Insurance Program</i>
SIUP	: Surat Ijin Usaha Perdagangan/ <i>Trading Permission Letter</i>
TDP	: Tanda Daftar Perusahaan/ <i>Company Registration Identity</i>
API	: Angka Pengenal Importir/ <i>Importer's Identity Number</i>

01

GEOGRAFI GEOGRAPHY

Danau Liang merupakan desa yang berlokasi di wilayah puncak, serta satu-satunya desa di Kecamatan Lebong Tengah yang berada di tepi hutan. Jarak Danau Liang ke ibukota kecamatan sebesar 6 Km.



Sumber : Kantor Kecamatan Lebong Tengah

PENJELASAN TEKNIS

1. Topografi adalah keadaan muka bumi pada suatu kawasan atau daerah.
2. Dataran adalah bagian atau sisi bidang tanah yang tampak datar, rata, dan membentang.
3. Lereng adalah suatu permukaan tanah yang miring dan membentuk sudut tertentu terhadap suatu bidang horizontal dan tidak terlindungi.
4. Lembah adalah wilayah bentang alam yang dikelilingi oleh pegunungan atau perbukitan yang luasnya dari beberapa kilometer persegi sampai mencapai ribuan kilometer persegi.

TECHNICAL NOTES

1. *Topography is the state of the earth in a certain area or region.*
2. *Flat is a part or side parcels of land that looked plane, flat and streches.*
3. *A slope is a land surface that slopes and forms a certain angle to a horizontal plane and is not protected.*
4. *A valley is a natural landscape area surrounded by mountains or hills whose area ranges from several square kilometers to thousands of square kilometers.*

ULASAN

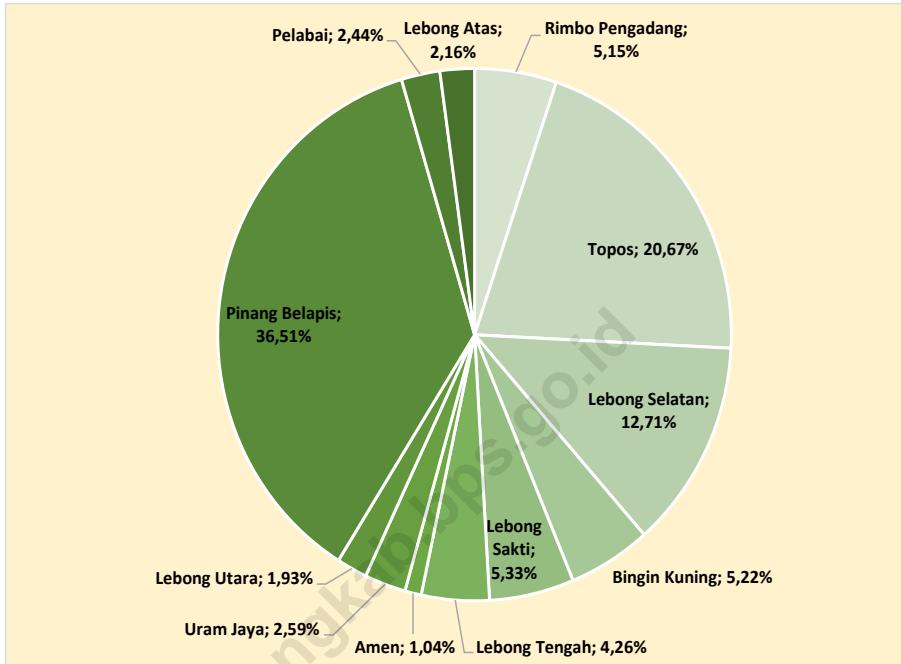
Kecamatan Lebong Tengah memiliki luas kurang lebih 70,97 km² atau 4,26 persen dari luas Kabupaten Lebong. Secara administratif Kecamatan Lebong Tengah memiliki batas-batas sebagai berikut, sebelah utara berbatasan dengan Kecamatan Lebong Atas dan Kabupaten Bengkulu Utara, sebelah selatan berbatasan dengan Kecamatan Lebong Sakti, sebelah timur berbatasan dengan Taman Nasional Sebelat Kerinci (TNKS), dan sebelah barat berbatasan dengan Kecamatan Amen.

Sebagian besar wilayah Kecamatan Lebong Tengah berada di Kawasan hamparan. Lebih dari 60 persen wilayah Lebong Tengah memiliki topografi hamparan. Sekitar 30 persen wilayah desa/kelurahan berada di topografi lereng. Sedangkan sekitar 10 persen atau sama dengan satu desa yang berada di topografi puncak yaitu Desa Danau Liang.

DESCRIPTION

Lebong Tengah District has an area of approximately 70,97 km², which constitutes 4,26 percent of the total area of Lebong Regency. Administratively, Lebong Tengah District is bordered as follows: to the north by Lebong Atas District and North Bengkulu Regency, to the south by Lebong Sakti District, to the east by Sebelat Kerinci National Park (TNKS), and to the west by Amen District.

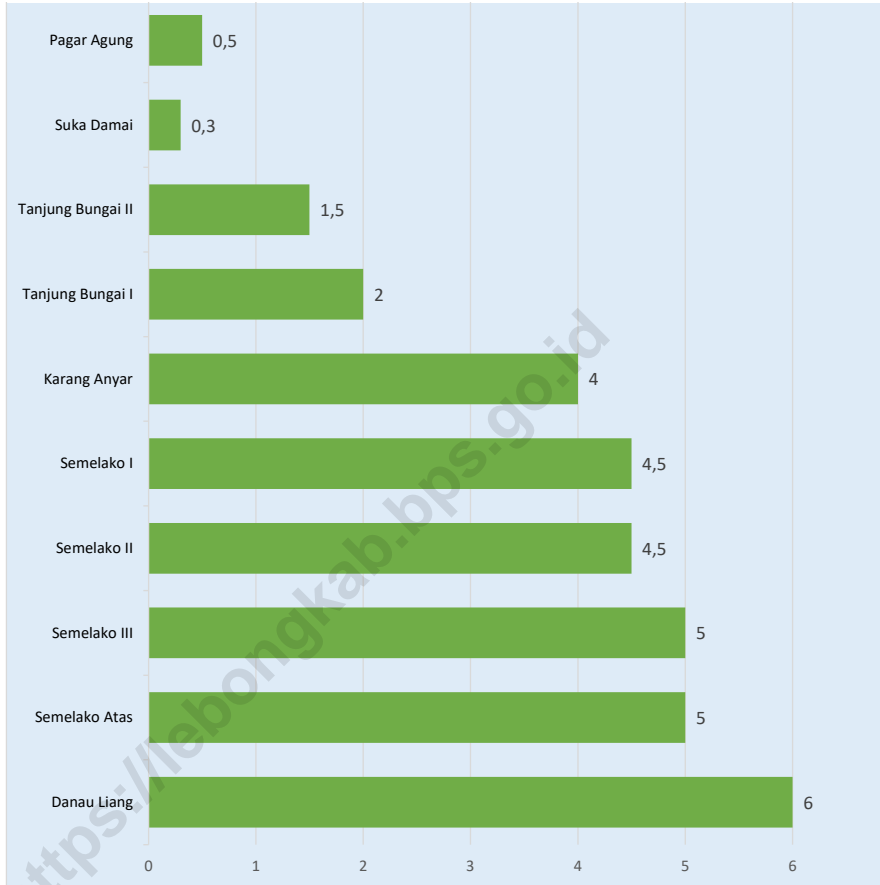
Most of Lebong Tengah District is situated in a plain area. More than 60 percent of the area of Lebong Tengah features a plain topography. About 30 percent of the villages/sub-district areas are on sloped terrain. Meanwhile, approximately 10 percent, or one village, is situated on a peak topography, which is Danau Liang Village.



Sumber/Source : Badan Pertanahan Nasional Kabupaten Lebang/National Land Agency of Lebang Regency

Gambar
Figures 1.1

Luas Daerah menurut Kecamatan (%), 2023
Total Area by District (%), 2023



Sumber/Source : Kantor Kecamatan Lebong Tengah/Lebong Tengah District office

Gambar 1.2
Figures

Jarak ke Ibukota Kecamatan Menurut Desa/Kelurahan di Kecamatan Lebong Tengah (km), 2023
Distance to the District Capital by Village/Sub-district in Lebong Tengah District (km), 2023

Tabel 1.1 Luas Daerah Menurut Kecamatan di Kabupaten Lebong, 2023
Table Total Area by District in Lebong Regency, 2023

Desa/Kelurahan Village/Kelurahan	Luas Total Area (km ² /sq.km)	Persentase terhadap Luas Kecamatan Percentage to District Area
(1)	(2)	(3)
Rimbo Pengadang	85,71	5,15
Topos	344,28	20,67
Lebong Selatan	211,69	12,71
Bingin Kuning	86,89	5,22
Lebong Sakti	88,69	5,33
Lebong Tengah	70,79	4,26
Amen	17,28	1,04
Uram Jaya	42,95	2,59
Lebong Utara	32,10	1,93
Pinang Belapis	608,01	36,51
Pelabai	40,71	2,44
Lebong Atas	36,00	2,16
Kabupaten Lebong	1665,28	100

Sumber/Source: Badan Pertanahan Nasional (BPN) Kabupaten Lebong dalam Kabupaten Lebong Dalam Angka 2024/ National Land Agency (BPN) Lebong Regency in Lebong Regency in Figures 2024

Tabel
Table 1.2

**Jarak ke Ibukota Kecamatan dan Ibukota Kabupaten
Lebong Menurut Desa/Kelurahan di Kecamatan Lebong
Tengah (km), 2023**
*Distance to the District Capital and Regency Capital by
Villages/Sub-district in Lebong Utara District (km), 2023*

Desa/Kelurahan <i>Village/Kelurahan</i>	Jarak ke Ibukota Kecamatan <i>Distance to District Capital</i>	Jarak ke Ibukota Kabupaten <i>Distance to Regency Capital</i>
(1)	(2)	(3)
Embong Panjang	–	13,0
Pagar Agung	0,5	12,5
Suka Damai	0,3	13,0
Tanjung Bungai II	1,5	13,5
Tanjung Bungai I	2,0	14,0
Karang Anyar	4,0	15,0
Semelako I	4,5	16,0
Semelako II	4,5	16,5
Semelako III	5,0	17,0
Semelako Atas	5,0	17,5
Danau Liang	6,0	19,5

Sumber/Source: Kantor Kecamatan Lebong Tengah/Lebong Tengah District Office

Tabel
Table 1.3

**Jumlah Desa/Kelurahan Terhadap Kawasan Hutan di
Kecamatan Lebong Tengah, 2023**
*Number of Villages/Sub-district in Relation to Forest Areas
in Lebong Tengah District, 2023*

Lokasi Desa/Kelurahan <i>Village/Kelurahan Location</i>	Jumlah Desa/Kelurahan <i>Number of Village/Sub-District</i>
(1)	(2)
Didalam Kawasan Hutan	–
Ditepi/ Sekitar Kawasan Hutan	1
Diluar Kawasan Hutan	10
Fungsi Hutan (Konservasi/ Produksi)	–

Sumber/Source: Kantor Kecamatan Lebong Tengah/Lebong Tengah District Office

Tabel 1.4
Table

Lokasi Kelurahan/Desa Terhadap Kawasan Hutan Menurut Kelurahan/Desa di Kecamatan Lebong Tengah, 2023
Location of Villages/Su-district Relative to Forest Areas by Village/Sub-district in Lebong Tengah District, 2023

Desa/Kelurahan Village/Sub-district	Didalam Kawasan Hutan In the Forest Area	Ditepi/Sekitar Kawasan Hutan Around the Forest Area	Diluar Kawasan Hutan Outside the Forest Area	Fungsi Hutan (Konservasi/ Produksi) The Function of Forest
(1)	(2)	(3)	(4)	(5)
Embong Panjang	Tidak	Tidak	Ya	Tidak
Pagar Agung	Tidak	Tidak	Ya	Tidak
Suka Damai	Tidak	Tidak	Ya	Tidak
Tanjung Bungai II	Tidak	Tidak	Ya	Tidak
Tanjung Bungai I	Tidak	Tidak	Ya	Tidak
Karang Anyar	Tidak	Tidak	Ya	Tidak
Semelako I	Tidak	Tidak	Ya	Tidak
Semelako II	Tidak	Tidak	Ya	Tidak
Semelako III	Tidak	Tidak	Ya	Tidak
Semelako Atas	Tidak	Tidak	Ya	Tidak
Danau Liang	Tidak	Ya	Tidak	Tidak

Sumber/Source: Kantor Kecamatan Lebong Tengah/Lebong Tengah District Office

Tabel 1.5
Table

**Topografi Kelurahan/Desa di Kecamatan Lebong Utara,
2023**
*Topography of Villages/Sub-district in Lebong Utara
District, 2023*

Desa/Kelurahan Village/Kelurahan	Puncak Peak	Lereng Slope	Lembah Valley	Hamparan Flat
(1)	(2)	(3)	(4)	(5)
Embong Panjang	Tidak	Tidak	Tidak	Ya
Pagar Agung	Tidak	Tidak	Tidak	Ya
Suka Damai	Tidak	Tidak	Tidak	Ya
Tanjung Bungai II	Tidak	Tidak	Tidak	Ya
Tanjung Bungai I	Tidak	Tidak	Tidak	Ya
Karang Anyar	Tidak	Tidak	Tidak	Ya
Semelako I	Tidak	Tidak	Tidak	Ya
Semelako II	Tidak	Ya	Tidak	Tidak
Semelako III	Tidak	Ya	Tidak	Tidak
Semelako Atas	Tidak	Ya	Tidak	Tidak
Danau Liang	Ya	Tidak	Tidak	Tidak

Sumber/Source: Kantor Kecamatan Lebong Tengah/Lebong Tengah District Office

02

PEMERINTAHAN GOVERNMENT

Jumlah Tenaga Kerja di Kantor
Camat Lebong Tengah

15

PNS

10

Honorer



Sumber : Kantor Kecamatan Lebong Tengah

PENJELASAN TEKNIS

1. Desa adalah desa dan desa adat atau yang disebut dengan nama lain, selanjutnya disebut Desa adalah kesatuan masyarakat hukum yang memiliki batas wilayah yang berwenang untuk mengatur dan mengurus urusan pemerintahan, kepentingan masyarakat setempat berdasarkan prakarsa masyarakat, hak asal usul, dan/atau hak tradisional yang diakui dan dihormati dalam sistem Pemerintahan Negara Kesatuan Republik Indonesia (Undang-Undang No. 6 Tahun 2014 tentang Desa).
2. Pegawai Negeri Sipil (PNS) adalah setiap warga negara Republik Indonesia yang telah memenuhi syarat dan ditentukan, diangkat oleh pejabat yang berwenang dan disertai tugas dalam jabatan negeri, atau disertai tugas negara lainnya, dan digaji berdasarkan peraturan perundang-undangan yang berlaku. PNS terdiri dari PNS pusat dan PNS daerah.

TECHNICAL NOTES

1. *Village is village and custom village or that is called by other terms, hereinafter referred to as Village is the unity of the legal community that have territorial boundaries that are authorized to regulate and manage government affairs, the interests of local communities based on community initiatives, the origin and local custom that are acknowledged and respected within the Unitary System of Government Republic of Indonesia (Law No. 6 Year 2014 about Villages).*
2. *Civil servants (PNS) is every citizen of the Republic of Indonesia which have been determined eligible, be appointed by the competent authority and assigned the task in a county office, or charge of any other country, and paid based on legislation and regulation. PNS consists of the central and regional civil servants.*

ULASAN

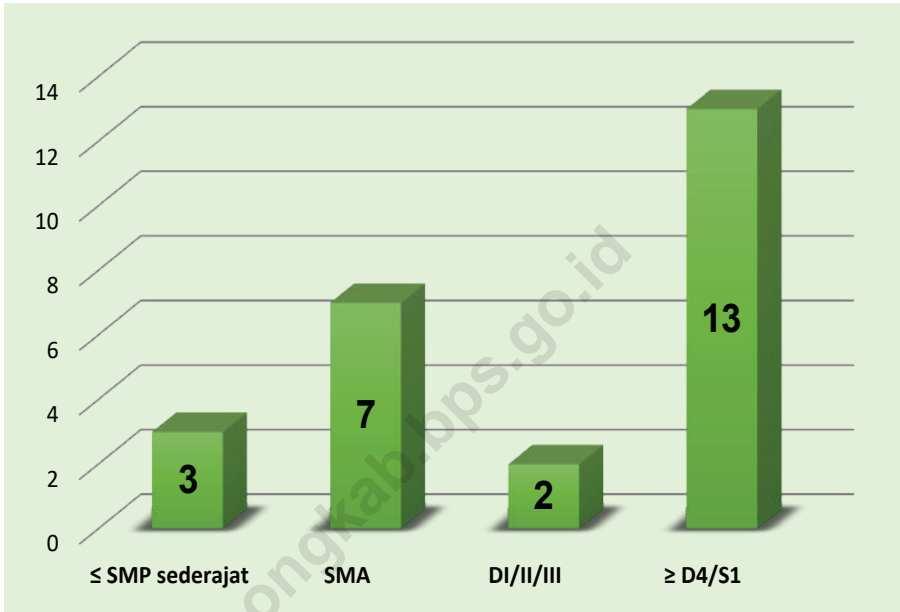
Kecamatan Lebong Tengah dalam melaksanakan roda pemerintahan dibantu dengan kepala desa atau lurah untuk kelurahan. Dari segi sumber daya manusia, kantor kecamatan Lebong Tengah pada tahun 2023 memiliki sebanyak 25 pegawai yang terdiri 10 orang berstatus honorer, dan 15 orang berstatus sebagai Pegawai Negeri Sipil. Sebanyak 15 orang pegawai kantor kecamatan ini berpendidikan D4/S1, 2 orang berpendidikan Diploma I/II/III, 7 orang pegawai berpendidikan SMA, dan 3 orang pegawai yang berpendidikan SMP ke bawah.

Untuk pemerintahan Desa/kelurahan juga terdapat kepala dusun untuk desa dan ketua rt/rw untuk kelurahan. Sedangkan pelaksanaan teknis baik desa atau kelurahan juga dibantu Kaur/Kasi serta BPD/LPM.

DESCRIPTION

In carrying out its administrative functions, Lebong Tengah district is assisted by village heads or lurah for the sub-district areas. In terms of human resources, the Lebong Tengah district office in 2023 employs a total of 25 staff members, comprising 10 honorary staff and 15 civil servants. Among these 25 employees, 15 hold a bachelor's degree (D4/S1), 2 have a diploma (Diploma I/II/III), 7 have a high school diploma (SMA), and 3 have a junior high school diploma or less.

In the village/sub-district governance, there are also heads of hamlets for villages and heads of RT/RW for kelurahan. The technical operations in both villages and kelurahan are also supported by Kaur/Kasi (officials in charge of specific areas) and BPD/LPM (village deliberation boards/community empowerment organizations).



Sumber/Source : Kantor Kecamatan Lebong Tengah/Lebong Tengah District Office

Gambar 2.1
Figures

Jumlah Tenaga Kerja/Pegawai Kantor Kecamatan Berdasarkan Tingkat Pendidikan di Kecamatan Lebong Tengah, 2023
Number of District Office Workers/Employees Lebong Tengah District Office by Educational Level in Lebong Tengah District, 2023

2.1 WILAYAH ADMINISTRATIF ADMINISTRATIVE AREA

Tabel 2.1.1 Jumlah Rukun Warga (RW), Rukun Tetangga (RT), Dusun, Menurut Desa/Kelurahan di Kecamatan Lebong Tengah, 2023
Number of Rukun Warga, Rukun Tetangga, and Hamlet by Villages/Sub-district in Lebong Tengah District, 2023

Desa/Kelurahan Village/Sub-district	Rukun Warga (RW)	Rukun Tetangga (RT)	Dusun Hamlet
(1)	(2)	(3)	(4)
Embong Panjang	4	9	–
Pagar Agung	–	–	3
Suka Damai	–	–	3
Tanjung Bungai II	–	–	3
Tanjung Bungai I	–	–	3
Karang Anyar	–	–	3
Semelako I	–	–	3
Semelako II	–	–	4
Semelako III	–	–	3
Semelako Atas	–	–	4
Danau Liang	–	–	3
Kecamatan Lebong Tengah	4	9	32

Sumber/Source: Kantor Kecamatan Lebong Tengah/Lebong Tengah District Office

2.2 SUMBER DAYA MANUSIA HUMAN RESOURCES

Tabel 2.2.1 Jumlah Tenaga Kerja/Pegawai Kantor Kecamatan Lebong Tengah, 2023
Table *Number of Workers/Employees of Lebong Tengah District Office, 2023*

Uraian <i>Description</i>	Jumlah <i>Total</i>
(1)	(2)
Fungsional <i>Functional</i>	–
PNS (Struktural/Staf) <i>Civil Servant (Structural/Staff)</i>	15
Honorar/Kontrak <i>Honorary/Contract</i>	10
Jumlah/Total	25

Sumber/Source: Kantor Kecamatan Lebong Tengah/Lebong Tengah District Office

Tabel 2.2.2
Table

**Jumlah Tenaga Kerja/Pegawai di Kantor Kecamatan
Lebong Tengah Berdasarkan Tingkat Pendidikan, 2023**
**Number of Workers/Employees in Lebong Tengah District
Office by Education Level, 2023**

Uraian Description	Jumlah Total
(1)	(2)
≤ SMP/Sederajat ≤ Junior High School	3
SMA/Sederajat Senior High School	7
Diploma I/II/III Diploma I/II/III	2
≥ Diploma IV/S1/Sarjana ≥ Diploma IV/ Under Graduate/Bachelor	13
Jumlah/Total	25

Sumber/Source: Kantor Kecamatan Lebong Tengah/Lebong Tengah District Office

Tabel 2.2.3
Table

**Jumlah Kepala Satuan Lingkungan Setempat (SLS)
Menurut Desa/Kelurahan di Kecamatan Lebong Tengah,
2023**
*Number of Heads of SLS by Village/Sub-district in Lebong
Tengah District, 2023*

Desa/Kelurahan <i>Village/Sub-district</i>	Kepala Lingkungan	Kepala RW	Kepala Dusun	Kaur/Kasi	BPD/LPM
(1)	(2)	(3)	(4)	(5)	(6)
Embong Panjang	–	9	–	3	5
Pagar Agung	–	–	3	6	6
Suka Damai	–	–	3	6	6
Tanjung Bungai II	–	–	3	6	6
Tanjung Bungai I	–	–	3	6	6
Karang Anyar	–	–	3	6	6
Semelako I	–	–	3	6	7
Semelako II	–	–	4	6	6
Semelako III	–	–	3	6	6
Semelako Atas	–	–	4	6	6
Danau Liang	–	–	3	6	6
Jumlah/Total	–	9	32	63	66

Sumber/Source: Kantor Kecamatan Lebong Tengah/Lebong Tengah District Office

Tabel 2.2.4 Jumlah Kepala Satuan Lingkungan Setempat (SLS) di Kecamatan Lebong Tengah Menurut Tingkat Pendidikan, 2023
Table Number of Heads of SLS in Lebong Tengah District by Education Level, 2023

Desa/Kelurahan Village/Kelurahan	Kepala Dusun	Kaur	BPD
(1)	(2)	(3)	(4)
≤ SMP/Sederajat ≤ Junior High School	–	–	–
SMA/Sederajat Senior High School	39	60	48
Diploma I/II/III Diploma I/II/III	–	–	–
≥ Diploma IV/S1/Sarjana ≥ Diploma IV/ Under Graduate/Bachelor	–	3	2
Jumlah/Total	39	63	50

Sumber/Source: Kantor Kecamatan Lebong Tengah/Lebong Tengah District Office

03

PENDUDUK POPULATION

Jumlah penduduk di Kecamatan Lebong Tengah pada tahun 2023 sebanyak 11.846 jiwa atau 10,38 persen dari total penduduk Kabupaten Lebong, dan menjadi kecamatan dengan penduduk terbanyak ketiga



Sumber : Buku Agregat Kependudukan Semester II 2023, Dinas Kependudukan dan Pencatatan Sipil Kabupaten Lebong

PENJELASAN TEKNIS

1. Laju pertumbuhan penduduk per tahun adalah angka yang menunjukkan rata-rata tingkat pertambahan penduduk per tahun dalam jangka waktu tertentu. Angka ini dinyatakan sebagai persentase dari penduduk dasar. Metode penghitungan laju pertumbuhan penduduk yang digunakan oleh BPS adalah metode geometrik.
2. Kepadatan penduduk adalah ukuran persebaran penduduk yang menunjukkan jumlah penduduk untuk setiap kilometer persegi luas wilayah.
3. Rasio jenis kelamin adalah perbandingan antara jumlah penduduk laki-laki dan jumlah penduduk perempuan pada suatu daerah dan waktu tertentu, yang biasanya dinyatakan dalam banyaknya penduduk laki-laki per 100 perempuan.

TECHNICAL NOTES

1. *Annual population growth rate is a number that shows the average rate of population growth per year in a certain period. This rate is a percentage of the basic population. The method used by Statistics Indonesia is the geometric method.*
2. *Population density is a measure of the distribution of the population which shows the total population for each square kilometer of area.*
3. *Sex ratio is the ratio between total male population and female population in a certain area and at a certain time, which is usually stated in the number of male residents per 100 females.*

ULASAN

Jumlah penduduk Kecamatan Lebong Tengah menurut Dinas Kependudukan dan Pencatatan Sipil Kabupaten Lebong mencapai 11.846 jiwa. Berdasarkan jenis kelamin terdapat sebanyak 6.115 jiwa penduduk laki-laki dan 5.731 jiwa penduduk perempuan dengan rasio jenis kelamin sebesar 107. Hal ini menggambarkan bahwa jenis kelamin laki-laki lebih banyak dibandingkan dengan jenis kelamin perempuan, atau dengan perbandingan setiap 100 perempuan terdapat 107 penduduk yang berjenis kelamin laki-laki.

DESCRIPTION

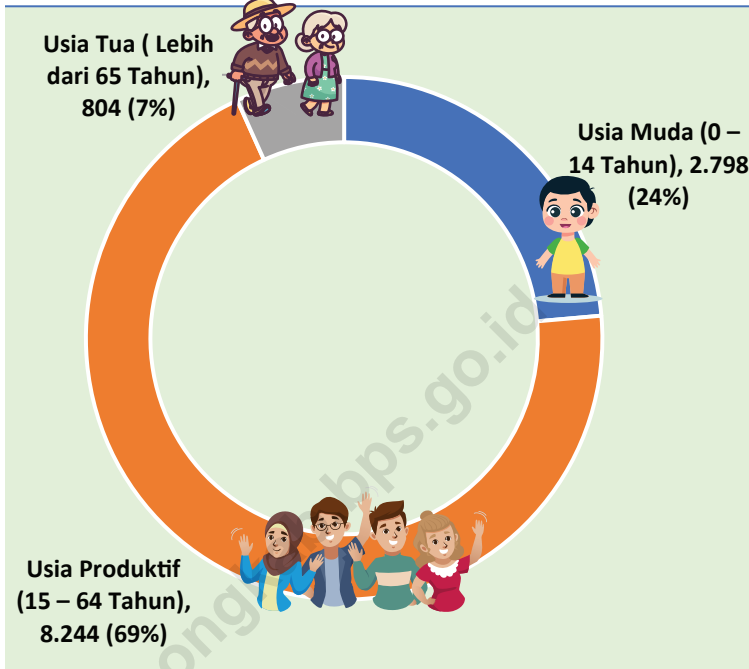
According to the Department of Population and Civil Registration of Lebong Regency, the population of Lebong Tengah District is 11,846 people. Based on gender, there are 6,115 male residents and 5,731 female residents, with a gender ratio of 107. This indicates that there are more males than females, with a ratio showing that for every 100 females, there are 107 males.



Sumber/Source : Buku Agregat Kependudukan Semester II 2023, Dinas Kependudukan dan Pencatatan Sipil Kabupaten Lebong/Population Aggregate Book for Semester II 2023, Department of Population and Civil Registration of Lebong Regency

Gambar 3.1
Figures

Distribusi Persentase Penduduk Menurut Desa/Kelurahan di Kecamatan Lebong Tengah, 2023
Percentage Distribution of Population by Villages/Sub-district in Lebong Tengah District, 2023



Sumber/Source : Olahan dari Buku Agregat Kependudukan Semester II 2023, Dinas Kependudukan dan Pencatatan Sipil Kabupaten Lebong/Compilation from the Population Aggregation Book Semester II 2023, Department of Population and Civil Registration of Lebong Regency

Gambar 3.2
Figures

Jumlah Penduduk Menurut Kelompok Umur di Kecamatan Lebong Tengah, 2023
Population by Age Groups in Lebong Tengah District, 2023

Tabel
Table 3.1

Penduduk, Distribusi Persentase Penduduk, Kepadatan Penduduk, Rasio Jenis Kelamin Penduduk Menurut Desa/ Kelurahan di Kecamatan Lebong Tengah, 2023
Population, Percentage Distribution of Population, Population Density, and Population Sex Ratio by Villages/ Sub-district in Lebong Tengah District, 2023

Desa/Kelurahan <i>Village/Kelurahan</i>	Penduduk/ <i>Population</i>		
	Laki-Laki/ <i>Male</i>	Perempuan/ <i>Female</i>	Jumlah/ <i>Total</i>
(1)	(2)	(3)	(4)
Embong Panjang	517	483	1.000
Pagar Agung	664	598	1.262
Suka Damai	594	591	1.185
Tanjung Bungai II	519	529	1.048
Tanjung Bungai I	714	672	1.386
Karang Anyar	433	368	801
Semelako I	619	585	1.204
Semelako II	589	572	1.161
Semelako III	304	267	571
Semelako Atas	733	694	1.427
Danau Liang	429	372	801
Kecamatan Lebong Tengah	6.115	5.731	11.846

Lanjutan Tabel/*Continued Table 3.1*

Desa/Kelurahan Village/Sub-district	Persentase Penduduk Percentage of Total Population	Kepadatan Penduduk (per km²) Population Density per sq.km	Rasio Jenis Kelamin Penduduk Population Sex Ratio
(1)	(5)	(6)	(7)
Embong Panjang	8,44	...	107
Pagar Agung	10,65	...	111
Suka Damai	10,00	...	101
Tanjung Bungai II	8,85	...	98
Tanjung Bungai I	11,70	...	106
Karang Anyar	6,76	...	118
Semelako I	10,16	...	106
Semelako II	9,80	...	103
Semelako III	4,82	...	114
Semelako Atas	12,05	...	106
Danau Liang	6,76	...	115
Kecamatan Lebong Tengah	100,00	167	107

Sumber/*Source:* Buku Agregat Kependudukan Semester II, 2023 Dinas Kependudukan dan Pencatatan Sipil Kabupaten Lebong/
Population Aggregate Book for Semester II 2023, Department of Population and Civil Registration of Lebong Regency

Tabel 3.2 Jumlah Penduduk Menurut Kelompok Umur dan Jenis Kelamin di Kecamatan Lebong Tengah, 2023
Table Population by Age Groups and Sex in Lebong Tengah District, 2023

Kelompok Umur Age Groups	Jenis Kelamin/Sex		
	Laki-Laki Male	Perempuan Female	Jumlah Total
(1)	(2)	(3)	(4)
Usia Muda (0 – 14 Tahun) Young Age (0 – 14 Years)	1.479	1.319	2.798
Usia Produktif (15 – 64 Tahun) Working Age (15 – 64 Years)	4.273	3.971	8.244
Usia Tua (Lebih dari 65 Tahun) Senior Age (Over 65 Years)	363	441	804
Kecamatan Lebong Tengah	6.115	5.731	11.846

Sumber/Source: Buku Agregat Kependudukan Semester II, 2023 Dinas Kependudukan dan Pencatatan Sipil Kabupaten Lebong/
 Population Aggregate Book for Semester II 2023, Department of Population and Civil Registration of Lebong Regency

Jumlah Sekolah di Lebong Tengah

SD

8 (Negeri)

SMP

2 (Negeri)

SMK

1 (Negeri)



PENJELASAN TEKNIS

1. Jalur pendidikan di Indonesia terdiri atas 1) pendidikan formal, 2) pendidikan nonformal, dan 3) pendidikan informal yang ketiganya dapat saling melengkapi dan memperkaya (Undang-Undang No. 20 Tahun 2013 tentang Sistem Pendidikan Nasional). Jenjang pendidikan formal terdiri atas pendidikan dasar, pendidikan menengah, dan pendidikan tinggi. Jenis pendidikan yang diajarkan mencakup pendidikan umum, kejuruan, akademik, profesi, vokasi, keagamaan, dan khusus.
 - a. Pendidikan Dasar berbentuk Sekolah Dasar (SD) dan Madrasah Ibtidaiyah (MI) atau bentuk lain yang sederajat serta Sekolah Menengah Pertama (SMP) dan Madrasah Tsanawiyah (MTs), atau bentuk lain yang sederajat.
 - b. Pendidikan Menengah berbentuk Sekolah Menengah Atas (SMA), Madrasah Aliyah (MA), Sekolah Menengah Kejuruan (SMK), dan Madrasah Aliyah Kejuruan (MAK), atau bentuk lain yang sederajat.
 - c. Pendidikan tinggi merupakan jenjang pendidikan setelah pendidikan menengah yang mencakup program pendidikan diploma, sarjana, magister, spesialis, dan doktor yang diselenggarakan oleh

TECHNICAL NOTES

1. *The education system in Indonesia consist of 1) formal education, 2) on-formal education, and 3) informal education that all three can be complementary and enriching (Law No. 20 Year 2013 about The Nastional Education System). The formal education level consists of primary education, secondary education, and high education. The kind of education that taught consists of general education, vocational, academic, profession, religious, and specific education.*
 - a. *The primary education consists of Elementary School and Madrasah Ibtidaiyah (MI) or other equivalent forms and Junior High School and Madrasah Tsanawiyah (MTs), or other equivalent forms.*
 - b. *The secondary education consists of the Senior High School, Madrasah Aliyah (MA), Vocational School, and Vocational Madrasah Aliyah, or other equivalent forms.*
3. *The high education consists of the education level after the secondary education that consists of diplomas, bachelor, master, specialist, and doctoral degrees that are held by the college. The college can be academy, polytechnic, high school,*

- a. perguruan tinggi. Perguruan tinggi dapat berbentuk akademi, politeknik, sekolah tinggi, institut, atau universitas.
2. Rumah sakit adalah tempat pemeriksaan dan perawatan kesehatan, biasanya berada dibawah pengawasan dokter/ tenaga medis yang melayani penderita yang sakit untuk berobat rawat jalan atau rawat inap.
 3. Rumah sakit bersalin adalah rumah sakit khusus untuk persalinan, dilengkapi pelayanan spesialis pemeriksaan kehamilan, rawat inap dan rawat jalan ibu dan anak yang berada di bawah pengawasan dokter spesialis kandungan.
 4. Puskesmas (Pusat Kesehatan Masyarakat) adalah unit pelaksana teknis dinas kesehatan kabupaten/kota yang mempunyai fungsi utama sebagai penyelenggara pelayanan kesehatan tingkat pertama. Puskesmas mempunyai jaringan pelayanan yang meliputi unit Puskesmas Pembantu (Pustu), unit Puskesmas Keliling (Puskel), dan unit bidan desa/komunitas (Permenkes RI No. 75 Tahun 2014 tentang Puskesmas).
- institute, or university.*
2. *Hospital is a place for health check, usually controlled/supervised by doctors/medical personnel to serve the ill patient to get outpatient or inpatient treatment services.*
 3. *Maternity hospital is a specialized hospital for childbirth, has specialist inspection service to pregnancy, hospitalization and outpatient for mothers and children that is under the supervision of an obstetrician.*
 4. *Public health center is technical implementation unit of regency health department that have the primary function as a firstlevel health care providers. The working area standard of public health center is one district and to reach their working area, public health centers have a service network covering subsidiary of public health center, mobile public health center units, and midwife units (Minister of Health of the Republic of Indonesia Regulation No. 75 of 2014 concerning Community Health Centers (Puskesmas).*

ULASAN

Pendidikan merupakan salah satu indikator untuk melihat keberhasilan pembangunan sumber daya manusia. Pendidikan sebagai komponen pembentuk sumberdaya manusia menjadi faktor penting dalam pembangunan di suatu daerah. Pembangunan sumber daya manusia selain dipengaruhi oleh tingkat partisipasi masyarakat juga harus didukung oleh ketersediaan sarana dan prasarana pendidikan khususnya di tingkat kecamatan dan desa/kelurahan.

Secara umum sarana pendidikan yang terdapat di Kecamatan Lebong Tengah sudah cukup memadai. Hal ini terlihat pada ketersediaan sarana sekolah dari tingkat SD sampai SMK, tetapi untuk tingkat sekolah SMA belum ada. Pada tahun 2023 jumlah seluruh sekolah di Kecamatan Lebong Tengah sebanyak 11 sekolah, terdiri dari delapan unit SD, dua unit SMP dan satu unit SMK.

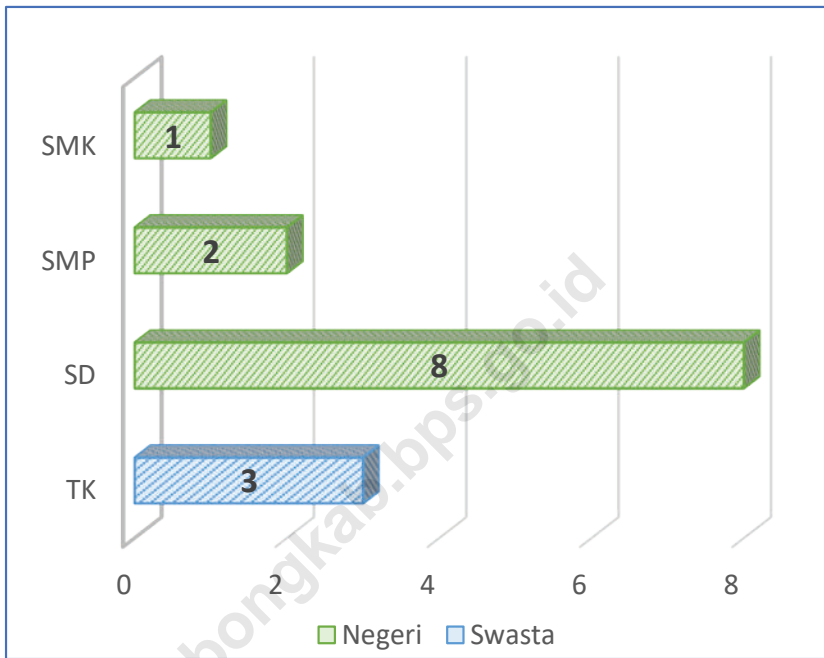
Dalam menjalankan ibadah, masyarakat memiliki tempat peribadatan yang dapat digunakan bersama. Untuk sarana peribadatan masyarakat di Kecamatan Lebong Tengah terdapat 14 masjid serta 1 surau/langgar pada tahun 2023.

DESCRIPTION

Education is one of the indicators for assessing the success of human resource development. As a component in shaping human resources, education is a crucial factor in regional development. Human resource development is influenced not only by the level of community participation but also by the availability of educational facilities, especially at the district and village/kelurahan levels.

In general, the educational facilities in Lebong Tengah District are quite adequate. This is evident from the availability of schools ranging from elementary to vocational high school (SMK) levels, although there is currently no senior high school (SMA). In 2023, there are a total of 11 schools in Lebong Tengah District, comprising eight elementary schools (SD), two junior high schools (SMP), and one vocational high school (SMK).

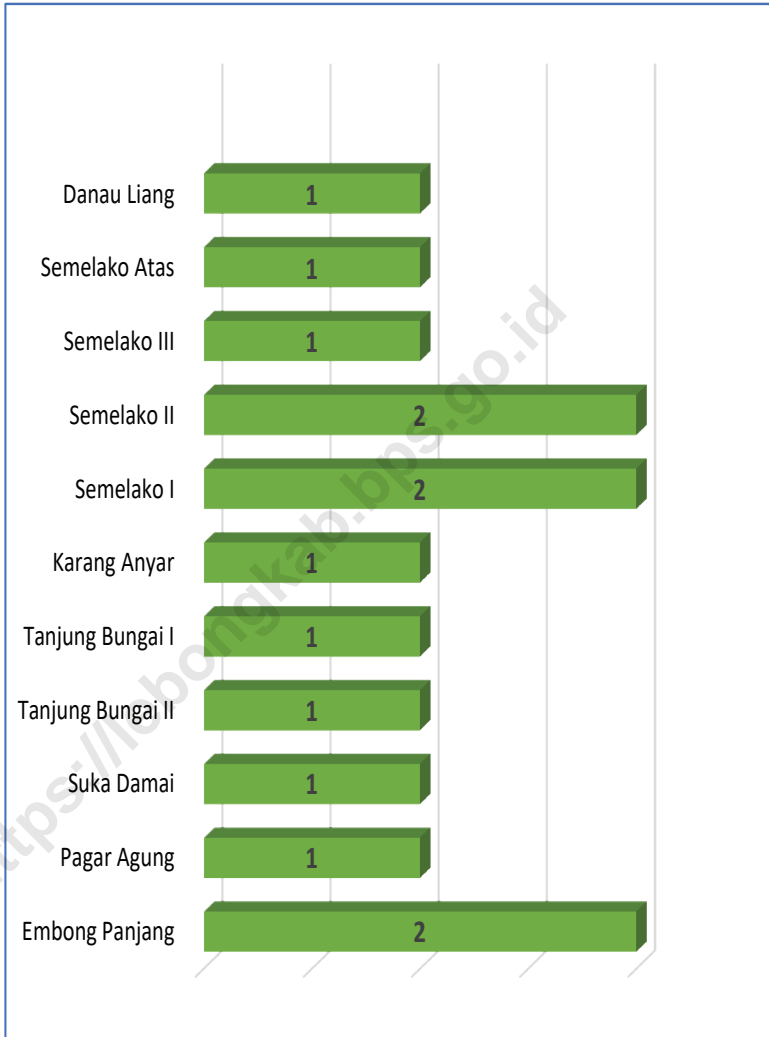
For religious practices, the community has places of worship available for shared use. In 2023, Lebong Tengah District has 14 mosques and 1 surau/langgar.



Sumber/Source : ¹ Kementerian Pendidikan, Kebudayaan, Riset, dan Teknologi, Sistem Data Pokok Pendidikan, data semester genap/Ministry of Education, Culture, Research, and Technology, Basic Education Data System, even semester report data
² Kementerian Agama, EMIS, data semester genap/Ministry of Religious Affairs, EMIS, genap semester report data

Gambar 4.1
Figures

Jumlah Sekolah Menurut Tingkat Pendidikan di Kecamatan Lebong Tengah, 2023/2024
Number of Schools by Educational Level in Lebong Tengah District, 2023/2024



Sumber/Source : Kantor Kecamatan Lebong Tengah/Lebong Tengah District Office

Gambar 4.2
Figures

Jumlah Masjid Menurut Desa/Kelurahan di Kecamatan Lebong Tengah, 2023
Number of Mosque by Villages/Sub-district in Lebong Tengah District, 2023

4.1 PENDIDIKAN EDUCATION

Tabel 4.1.1 Banyaknya Desa¹/Kelurahan yang Memiliki Fasilitas Sekolah Menurut Tingkat Pendidikan di Kecamatan Lebong Tengah, 2021–2023
Number of Villages¹/Sub-district Having Educational Facilities by Educational Level in Lebong Tengah District, 2021–2023

Tingkat Pendidikan Educational Level	2021 ²	2022	2023
(1)	(2)	(3)	(4)
Sekolah Dasar (SD) Primary School	8
Madrasah Ibtidaiyah (MI) Madrasah Ibtidaiyah	–
Sekolah Menengah Pertama (SMP) Junior High School	2
Madrasah Tsanawiyah (MTs) Madrasah Tsanawiyah (MTs)	–
Sekolah Menengah Atas (SMA) Senior High School	–
Sekolah Menengah Kejuruan (SMK) Vocational High School	1
Madrasah Aliyah (MA) Madrasah Aliyah	–
Akademi/Perguruan Tinggi Academy/University	–

Catatan/Note: ¹Desa pada tabel ini termasuk Unit Permukiman Transmigrasi (UPT) yang masih dibina oleh kementerian terkait/
Villages in this table include Transmigration Settlement Unit which is still fostered by the relevant ministries.

Sumber/Source: ²Badan Pusat Statistik, Pendataan Potensi Desa (Podes), 2021/BPS-Statistics Indonesia, Village Potential Data Collecting, 2021

Tabel 4.1.2
Table

Jumlah Sekolah Menurut Tingkat Pendidikan di Kecamatan Lebong Tengah, 2023/2024
Number of Schools by Educational Level in Lebong Tengah District, 2023/2024

Tingkat Pendidikan Educational Level	Negeri/Public	Swasta/Private	Jumlah/Total
(1)	(2)	(3)	(4)
Taman Kanak-Kanak (TK) ¹ <i>Kindergarten</i> ¹	–	3	3
Raudatul Athfal (RA) ² <i>Raudatul Athfal (RA)</i> ²	–	–	–
Sekolah Dasar (SD) ⁴ <i>Elementary Schools</i> ⁴	8	–	8
Madrasah Ibtidaiyah (MI) ² <i>Madrasah Ibtidaiyah (MI)</i> ²	–	–	–
Sekolah Menengah Pertama (SMP) ⁴ <i>Junior High Schools</i> ⁴	2	–	2
Madrasah Tsanawiyah (MTs) ² <i>Madrasah Tsanawiyah (MTs)</i> ²	–	–	–
Sekolah Menengah Atas (SMA) ⁴ <i>Senior High Schools</i> ⁴	–	–	–
Sekolah Menengah Kejuruan (SMK) ⁴ <i>Vocational High Schools</i> ⁴	1	–	1
Madrasah Aliyah (MA) ² <i>Madrasah Aliyah (MA)</i> ²	–	–	–

Catatan/Note: ³Seluruh Raudatul Athfal (RA) berstatus swasta/All Raudatul Athfal (RA) are private

Sumber/Source: ¹ Kementerian Pendidikan, Kebudayaan, Riset, dan Teknologi; <https://dapo.kemdikbud.go.id/sp>; data semester genap per tanggal 3 September 2024 /Ministry of Education, Culture, Research, and Technology; <https://dapo.kemdikbud.go.id/sp>; even semester data as of 3 September 2024

² Kementerian Agama, EMIS, data semester genap laporan sampai dengan 30 Juni 2024/Ministry of Religious Affairs, EMIS, odd semester report data up to 30 June 2024

⁴ Kementerian Pendidikan, Kebudayaan, Riset, dan Teknologi; Sistem Data Pokok Pendidikan; data semester ganjil laporan sampai dengan 30 November 2023/Ministry of Education, Culture, Research, and Technology; Basic Education Data System; odd semester report data up to 30 November 2023

Tabel 4.1.3 Jumlah Guru Menurut Tingkat Pendidikan di Kecamatan Leborg Tengah, 2023/2024
Table Number of Teachers by Educational Level in Leborg Tengah District, 2023/2024

Tingkat Pendidikan Educational Level	Negeri/Public	Swasta/Private	Jumlah/Total
(1)	(2)	(3)	(4)
Taman Kanak-Kanak (TK) ¹ Kindergarten ¹	–	4	4
Raudatul Athfal (RA) ² Raudatul Athfal (RA) ²	–	–	–
Sekolah Dasar (SD) ^{4,5} Elementary Schools ^{4,5}	84	–	84
Madrasah Ibtidaiyah (MI) ² Madrasah Ibtidaiyah (MI) ²	–	–	–
Sekolah Menengah Pertama (SMP) ^{4,5} Junior High Schools ^{4,5}	48	–	48
Madrasah Tsanawiyah (MTs) ² Madrasah Tsanawiyah (MTs) ²	–	–	–
Sekolah Menengah Atas (SMA) ^{4,5} Senior High Schools ^{4,5}	–	–	–
Sekolah Menengah Kejuruan (SMK) ^{4,5} Vocational High Schools ^{4,5}	36	–	36
Madrasah Aliyah (MA) ² Madrasah Aliyah (MA) ²	–	–	–

Catatan/Note: ³ Seluruh Raudatul Athfal (RA) berstatus swasta/All Raudatul Athfal (RA) are private

³ Jumlah guru termasuk kepala sekolah dan guru/The total of teachers including headmaster and teacher.

Sumber/Source: ¹ Kementerian Pendidikan, Kebudayaan, Riset, dan Teknologi; <https://dapo.kemdikbud.go.id/sp>; data semester genap per tanggal 3 September 2024 /Ministry of Education, Culture, Research, and Technology; <https://dapo.kemdikbud.go.id/sp>; even semester data as of 3 September 2024

² Kementerian Agama, EMIS, data semester genap laporan sampai dengan 30 Juni 2024/Ministry of Religious Affairs, EMIS, odd semester report data up to 30 June 2024

⁴ Kementerian Pendidikan, Kebudayaan, Riset, dan Teknologi; Sistem Data Pokok Pendidikan; data semester ganjil laporan sampai dengan 30 November 2023/Ministry of Education, Culture, Research, and Technology; Basic Education Data System; odd semester report data up to 30 November 2023

Tabel 4.1.4
Table

**Jumlah Murid Menurut Tingkat Pendidikan di Kecamatan
Lebong Tengah, 2023/2024**
**Number of Pupils by Educational Level in Lebong Tengah
District, 2023/2024**

Tingkat Pendidikan Educational Level	Negeri/Public	Swasta/Private	Jumlah/Total
(1)	(2)	(3)	(4)
Taman Kanak-Kanak (TK) ¹ <i>Kindergarten</i> ¹	–	95	95
Raudatul Athfal (RA) ² <i>Raudatul Athfal (RA)</i> ²	–	–	–
Sekolah Dasar (SD) ⁴ <i>Elementary Schools</i> ⁴	963	–	963
Madrasah Ibtidaiyah (MI) ² <i>Madrasah Ibtidaiyah (MI)</i> ²	–	–	–
Sekolah Menengah Pertama (SMP) ⁴ <i>Junior High Schools</i> ⁴	611	–	611
Madrasah Tsanawiyah (MTs) ² <i>Madrasah Tsanawiyah (MTs)</i> ²	–	–	–
Sekolah Menengah Atas (SMA) ⁴ <i>Senior High Schools</i> ⁴	–	–	–
Sekolah Menengah Kejuruan (SMK) ⁴ <i>Vocational High Schools</i> ⁴	217	–	217
Madrasah Aliyah (MA) ² <i>Madrasah Aliyah (MA)</i> ²	–	–	–

Catatan/Note: ³ Seluruh Raudatul Athfal (RA) berstatus swasta/All Raudatul Athfal (RA) are private

Sumber/Source: ¹ Kementerian Pendidikan, Kebudayaan, Riset, dan Teknologi; <https://dapo.kemdikbud.go.id/sp>; data semester genap per tanggal 3 September 2024 /Ministry of Education, Culture, Research, and Technology; <https://dapo.kemdikbud.go.id/sp>; even semester data as of 3 September 2024

² Kementerian Agama, EMIS, data semester genap laporan sampai dengan 30 Juni 2024/Ministry of Religious Affairs, EMIS, odd semester report data up to 30 June 2024

⁴ Kementerian Pendidikan, Kebudayaan, Riset, dan Teknologi; Sistem Data Pokok Pendidikan; data semester ganjil laporan sampai dengan 30 November 2023/Ministry of Education, Culture, Research, and Technology; Basic Education Data System; odd semester report data up to 30 November 2023

4.2 KESEHATAN HEALTH

Tabel 4.2.1 Banyaknya Desa¹/Kelurahan yang Memiliki Sarana Kesehatan Menurut Jenis Sarana Kesehatan di Kecamatan Leborg Tengah, 2021–2023
Number of Villages¹/Sub-district Health Facilities by Type of Health Facilities in Leborg Tengah District, 2021–2023

Jenis Sarana Kesehatan Type of Health Facilities	2021 ²	2022 ³	2023 ³
(1)	(2)	(3)	(4)
Rumah Sakit Hospital	–
Rumah Sakit Bersalin Maternity Hospital	–
Poliklinik/Balai Pengobatan Polyclinic	–
Puskesmas Rawat Inap Public Health Center with Inpatient Care	1
Puskesmas Tanpa Rawat Inap Public Health Center without Inpatient Care	–
Apotek Pharmacy	–

Catatan/Note: ¹ Desa pada tabel ini termasuk Unit Permukiman Transmigrasi (UPT) yang masih dibina oleh kementerian terkait/
Villages in this table include Transmigration Settlement Unit which is still fostered by the relevant ministries.

Sumber/Source: ² Badan Pusat Statistik, Pendataan Potensi Desa (Podes), 2021/BPS-Statistics Indonesia, Village Potential Data Collecting, 2021

Tabel 4.2.2
Table

Banyaknya Warga Penderita Kekurangan Gizi Menurut Desa/Kelurahan di Kecamatan Lebong Tengah, 2023
Number of People with Malnutrition by Villages/Kelurahan in Lebong Tengah District, 2023

Desa/Kelurahan Village/Sub-district	2023
(1)	(2)
Pasar Muara Aman	...
Kampung Jawa	...
Kampung Muara Aman	...
Kampung Dalam	...
Gandung Baru	...
Talang Ulu	...
Gandung	...
Nangai Amen	...
Lokasari	...
Tunggang	...
Lebong Tambang	...
Ladang Palembang	...
Kecamatan Lebong Tengah	...

Catatan/Note: Data tidak tersedia/ Data not available

Sumber/Source: -

4.3 PERUMAHAN DAN LINGKUNGAN HOUSING AND ENVIRONMENT

Tabel 4.3.1 **Banyaknya Desa¹/Kelurahan Menurut Sumber Air Minum Sebagian Besar Keluarga di Kecamatan Lebong Tengah, 2021–2023**
Table **Number of Villages¹/Sub-district by Drinking Water Source of Majority Family in Lebong Tengah District, 2021–2023**

Sumber Air Minum Source of Drinking Water	2021 ²	2022 ³	2023 ³
(1)	(2)	(3)	(4)
Air Kemasan Bermerk/ <i>Branded Bottled Water</i>	–
Air Isi Ulang/ <i>Refil Water</i>	–
Leding Dengan Meteran/ <i>Metered Piped Water</i>	7
Leding Tanpa Meteran/ <i>Non Metered Piped Water</i>	–
Sumur Bor atau Pompa/ <i>Artesian Well or Pumped Water</i>	–
Sumur/ <i>Well</i>	1
Mata Air/ <i>Spring</i>	3
Sungai/Danau/Kolam/ Waduk/Situ/ Embung/Bendungan/ <i>River/Lake/Pond/ Reservoir/Dam</i>	–
Air Hujan/ <i>Rainwater</i>	–
Lainnya/ <i>Others</i>	–

Catatan/Note: ¹ Desa pada tabel ini termasuk Unit Permukiman Transmigrasi (UPT) yang masih dibina oleh kementerian terkait/
Villages in this table include Transmigration Settlement Unit which is still fostered by the relevant ministries.

Sumber/Source: ² Badan Pusat Statistik, Pendataan Potensi Desa (Podes)/BPS-Statistics Indonesia, Village Potential Data Collecting

Tabel 4.3.2
Table

Banyaknya Keluarga Menurut Desa/Kelurahan dan Jenis Pengguna Listrik di Kecamatan Lebong Tengah, 2023
Number of Family by Villages/Sub-district and Type of Electricity Consumer in Lebong Tengah District, 2023

Desa/Kelurahan <i>Village/Sub-district</i>	Pengguna Listrik <i>Electricity Consumer</i>			Bukan Pengguna Listrik <i>Not Electricity Consumer</i>
	PLN <i>State Electricity Company</i>	Non-PLN <i>Non-State Electricity Company</i>	Jumlah <i>Total</i>	
(1)	(2)	(3)	(4)	(5)
Embong Panjang
Pagar Agung
Suka Damai
Tanjung Bungai II
Tanjung Bungai I
Karang Anyar
Semelako I
Semelako II
Semelako III
Semelako Atas
Danau Liang
Kecamatan Lebong Tengah

Catatan/Note: Data tidak tersedia/ *Data not available*

Sumber/Source: -

Tabel 4.3.3 Banyaknya Desa¹/Kelurahan Menurut Sumber Penerangan Jalan Utama Desa/Kelurahan di Kecamatan Lebong Tengah, 2021–2023
Number of Villages¹/Kelurahan by Source of Villages/Kelurahan's Main Street Illumination in Lebong Tengah District, 2021–2023

Sumber Penerangan Jalan Utama Source of Main Street Illumination	2021 ²	2022	2023
(1)	(2)	(3)	(4)
Listrik Pemerintah/ <i>State Electricity</i>	3
Listrik Non-Pemerintah/ <i>Non-State Electricity</i>	1
Non Listrik/ <i>Non-Electric</i>	–

Catatan/*Note*: ¹Desa pada tabel ini termasuk Unit Permukiman Transmigrasi (UPT) yang masih dibina oleh kementerian terkait/
Villages in this table include Transmigration Settlement Unit which is still fostered by the relevant ministries.

Sumber/*Source*: ²Badan Pusat Statistik, Pendataan Potensi Desa (Podes), 2021/*BPS-Statistics Indonesia, Village Potential Data Collecting, 2021*

Tabel 4.3.4
Table

Banyaknya Desa¹/Kelurahan Menurut Penggunaan Fasilitas Tempat Buang Air Besar Sebagian Besar Keluarga di Kecamatan Lebong Tengah, 2021–2023
Number of Villages¹/Kelurahan by Toilet Facility Used by Majority Family in Lebong Tengah District, 2021–2023

Fasilitas Tempat Buang Air Besar Toilet Facility	2021²	2022	2023
(1)	(2)	(3)	(4)
Jamban/Toilet			
Sendiri/Private	10
Bersama/Shared	–
Umum/Public	–
Bukan Jamban/Non-Toilet	1
Jumlah/Total	11

Catatan/Note: ¹Desa pada tabel ini termasuk Unit Permukiman Transmigrasi (UPT) yang masih dibina oleh kementerian terkait/
Villages in this table include Transmigration Settlement Unit which is still fostered by the relevant ministries.

Sumber/Source: ²Badan Pusat Statistik, Pendataan Potensi Desa (Podes), 2021/BPS-Statistics Indonesia, Village Potential Data Collecting, 2021

Tabel 4.3.5 Banyaknya Desa/Kelurahan Menurut Jenis Bahan Bakar untuk Memasak yang Digunakan Sebagian Besar Keluarga di Kecamatan Lebong Tengah, 2023
Table *Number of Villages/Sub-district by Type of Cooking Fuel Used by Majority Family in Lebong Tengah District, 2023*

Jenis Bahan Bakar untuk Memasak <i>Type of Cooking Fuel</i>	2023
(1)	(2)
Listrik/ <i>Electric</i>	...
Elpiji 5,5 kg/ <i>Blue Gas 5.5 kg-LPG</i>	...
Elpiji 12 kg/ <i>12 kg-LPG</i>	...
Elpiji 3 kg/ <i>3 kg-LPG</i>	...
Gas Kota/ <i>City Gas</i>	...
Biogas/ <i>Biogas</i>	...
Minyak Tanah/ <i>Kerosene</i>	...
Briket/ <i>Briquettes</i>	...
Arang/ <i>Charcoal</i>	...
Kayu Bakar/ <i>Firewood</i>	...
Lainnya/ <i>Others</i>	...
Jumlah/<i>Total</i>	...

Catatan/*Note*: Data Tahun 2023 Belum Tersedia/*The data for 2023 is not yet available*

Sumber/*Source*: -

4.4 AGAMA DAN SOSIAL LAINNYA RELIGION AND OTHER SOCIAL AFFAIRS

Tabel 4.4.1 Jumlah Tempat Peribadatan Menurut Desa/Kelurahan di Kecamatan Lebong Tengah, 2023
Table *Number of Worship Places by Villages/Sub-district in Lebong Tengah District, 2023*

Desa/Kelurahan <i>Village/Sub-district</i>	Masjid <i>Mosque</i>	Mushola <i>Pray Room</i>	Gereja Protestan <i>Protestant Church</i>	Gereja Katholik <i>Catholic Church</i>	Pura <i>Temple</i>	Vihara
(1)	(2)	(3)	(4)	(5)	(6)	(7)
Embong Panjang	2	–	–	–	–	–
Pagar Agung	1	–	–	–	–	–
Suka Damai	1	1	–	–	–	–
Tanjung Bungai II	1	–	–	–	–	–
Tanjung Bungai I	1	–	–	–	–	–
Karang Anyar	1	–	–	–	–	–
Semelako I	2	–	–	–	–	–
Semelako II	2	–	–	–	–	–
Semelako III	1	–	–	–	–	–
Semelako Atas	1	–	–	–	–	–
Danau Liang	1	–	–	–	–	–
Kecamatan Lebong Tengah	14	1	–	–	–	–

Sumber/Source: Kantor Kecamatan Lebong Tengah/Lebong Tengah District Office

Tabel 4.4.2
Table

**Banyaknya Kejadian Bencana Alam Menurut Desa/
Kelurahan dan Jenis Bencana Alam di Kecamatan Lebong
Tengah, 2021**
*Number of Natural Disaster Events by Villages/Kelurahan
and Type of Natural Disaster in Lebong Tengah District,
2021*

Desa/Kelurahan <i>Village/Sub-district</i>	Gempa Bumi <i>Earthquake</i>	Tsunami <i>Tsunami</i>	Gunung Meletus <i>Volcanic Eruption</i>	Tanah Longsor <i>Landslide</i>
(1)	(2)	(3)	(4)	(5)
Embong Panjang	–	–	–	–
Pagar Agung	–	–	–	–
Suka Damai	–	–	–	–
Tanjung Bungai II	–	–	–	–
Tanjung Bungai I	–	–	–	–
Karang Anyar	–	–	–	–
Semelako I	–	–	–	–
Semelako II	–	–	–	–
Semelako III	–	–	–	–
Semelako Atas	–	–	–	–
Danau Liang	–	–	–	–
Kecamatan Lebong Tengah	–	–	–	–

Lanjutan Tabel/*Continued Table* 4.4.2

Desa/Kelurahan Village/Sub-district	Banjir Floods	Banjir Bandang Flash Floods	Kekeringan Drought	Kebakaran Hutan dan Lahan Forest and Land Fires
(1)	(6)	(7)	(8)	(9)
Embong Panjang	–	–	–	–
Pagar Agung	–	–	–	–
Suka Damai	–	–	–	–
Tanjung Bungai II	–	–	–	–
Tanjung Bungai I	–	–	–	–
Karang Anyar	1	–	–	–
Semelako I	–	–	–	–
Semelako II	–	–	–	–
Semelako III	–	–	–	–
Semelako Atas	–	–	–	–
Danau Liang	–	–	–	–
Kecamatan Lebong Tengah	–	–	–	–

Lanjutan Tabel/*Continued Table* 4.4.2

Desa/Kelurahan Village/Sub-district	Angin Puyuh/ Puting Beliung/ Topan Tornado/Typhoon	Gelombang Pasang Tidal Wave	Abrasi Abrasion
(1)	(10)	(11)	(12)
Embong Panjang	–	–	–
Pagar Agung	–	–	–
Suka Damai	–	–	–
Tanjung Bungai II	–	–	–
Tanjung Bungai I	–	–	–
Karang Anyar	–	–	–
Semelako I	–	–	–
Semelako II	–	–	–
Semelako III	–	–	–
Semelako Atas	–	–	–
Danau Liang	–	–	–
Kecamatan Lebong Tengah	–	–	–

Catatan/*Note*: Data Tahun 2023 Belum Tersedia/*The data for 2023 is not yet available*

Sumber/*Source*: Badan Pusat Statistik, Pendataan Potensi Desa (Podes), 2021/*BPS-Statistics Indonesia, Village Potential Data Collecting, 2021*

Tabel 4.4.3
Table

Banyaknya Korban Jiwa Akibat Bencana Alam Menurut Desa/Kelurahan dan Jenis Bencana Alam di Kecamatan Lebong Tengah, 2021
Number of Fatalities Due to Natural Disasters by Villages/ Sub-district and Type of Natural Disaster in Lebong Tengah District, 2021

Desa/Kelurahan <i>Village/Sub-district</i>	Gempa Bumi <i>Earthquake</i>	Tsunami <i>Tsunami</i>	Gunung Meletus <i>Volcanic Eruption</i>	Tanah Longsor <i>Landslide</i>
(1)	(2)	(3)	(4)	(5)
Embong Panjang	–	–	–	–
Pagar Agung	–	–	–	–
Suka Damai	–	–	–	–
Tanjung Bungai II	–	–	–	–
Tanjung Bungai I	–	–	–	–
Karang Anyar	–	–	–	–
Semelako I	–	–	–	–
Semelako II	–	–	–	–
Semelako III	–	–	–	–
Semelako Atas	–	–	–	–
Danau Liang	–	–	–	–
Kecamatan Lebong Tengah	–	–	–	–

Lanjutan Tabel/*Continued Table 4.4.3*

Desa/Kelurahan Village/Sub-district	Banjir Floods	Banjir Bandang Flash Floods	Kekeringan Drought	Kebakaran Hutan dan Lahan Forest and Land Fires
(1)	(6)	(7)	(8)	(9)
Embong Panjang	–	–	–	–
Pagar Agung	–	–	–	–
Suka Damai	–	–	–	–
Tanjung Bungai II	–	–	–	–
Tanjung Bungai I	–	–	–	–
Karang Anyar	–	–	–	–
Semelako I	–	–	–	–
Semelako II	–	–	–	–
Semelako III	–	–	–	–
Semelako Atas	–	–	–	–
Danau Liang	–	–	–	–
Kecamatan Lebong Tengah	–	–	–	–

Lanjutan Tabel/*Continued Table* 4.4.3

Desa/Kelurahan Village/Sub-district	Angin Puyuh/ Puting Beliung/ Topan Tornado/Typhoon	Gelombang Pasang Tidal Wave	Abrasi Abrasion
(1)	(10)	(11)	(12)
Embong Panjang	–	–	–
Pagar Agung	–	–	–
Suka Damai	–	–	–
Tanjung Bungai II	–	–	–
Tanjung Bungai I	–	–	–
Karang Anyar	–	–	–
Semelako I	–	–	–
Semelako II	–	–	–
Semelako III	–	–	–
Semelako Atas	–	–	–
Danau Liang	–	–	–
Kecamatan Lebong Tengah	–	–	–

Catatan/Note: Data Tahun 2023 Belum Tersedia/*The data for 2023 is not yet available*

Sumber/Source: Badan Pusat Statistik, Pendataan Potensi Desa (Podes), 2021/*BPS-Statistics Indonesia, Village Potential Data Collecting, 2021*

Tabel
Table 4.4.4

Keberadaan Fasilitas/Upaya Antisipasi/Mitigasi Bencana Alam Menurut Desa/Kelurahan di Kecamatan Lebong Tengah, 2021
Existence of Facilities/Efforts for Anticipation/Mitigation of Natural Disasters by Villages/Sub-district by Villages/Kelurahan in Lebong Tengah District, 2021

Desa/Kelurahan Village/Sub-district	Sistem Peringatan Dini Bencana Alam Natural Disaster Early Warning System	Sistem Peringatan Dini Khusus Tsunami Tsunami Early Warning System	Perlengkapan Keselamatan Safety Equipment
(1)	(2)	(3)	(4)
Embong Panjang	Tidak Ada	BWPT	Tidak Ada
Pagar Agung	Tidak Ada	BWPT	Tidak Ada
Suka Damai	Tidak Ada	BWPT	Tidak Ada
Tanjung Bungai II	Tidak Ada	BWPT	Tidak Ada
Tanjung Bungai I	Tidak Ada	BWPT	Tidak Ada
Karang Anyar	Tidak Ada	BWPT	Tidak Ada
Semelako I	Tidak Ada	BWPT	Tidak Ada
Semelako II	Tidak Ada	BWPT	Tidak Ada
Semelako III	Tidak Ada	BWPT	Tidak Ada
Semelako Atas	Tidak Ada	BWPT	Tidak Ada
Danau Liang	Tidak Ada	BWPT	Tidak Ada

Lanjutan Tabel/*Continued Table 4.4.4*

Desa/Kelurahan <i>Village/Sub-district</i>	Rambu-Rambu dan Jalur Evakuasi Bencana <i>Sign and Evacuation Route</i>	Pembuatan, Perawatan, atau Normalisasi: Sungai, Kanal, Tanggul, Parit, Drainase, Waduk, Pantai, dll <i>Manufacture, Maintenance, or Normalization: Rivers, Canals, Embankment, etc</i>
(1)	(5)	(6)
Embong Panjang	Tidak Ada	Tidak Ada
Pagar Agung	Tidak Ada	Ada
Suka Damai	Tidak Ada	Tidak Ada
Tanjung Bungai II	Tidak Ada	Tidak Ada
Tanjung Bungai I	Tidak Ada	Tidak Ada
Karang Anyar	Tidak Ada	Tidak Ada
Semelako I	Tidak Ada	Tidak Ada
Semelako II	Tidak Ada	Tidak Ada
Semelako III	Tidak Ada	Tidak Ada
Semelako Atas	Tidak Ada	Ada
Danau Liang	Tidak Ada	Tidak Ada

Catatan/*Note*: BWPT : Bukan Wilayah Potensi Tsunami/*Not Tsunami Potential Area*
Data Tahun 2023 Belum Tersedia/*The data for 2023 is not yet available*

Sumber/*Source*: Badan Pusat Statistik, Pendataan Potensi Desa (Podes), 2021/*BPS-Statistics Indonesia, Village Potential Data Collecting, 2021*

Tabel
Table 4.4.5

Banyaknya Desa/Kelurahan yang Memiliki Kelompok Kegiatan Olahraga Menurut Jenis Olahraga dan Ketersediaan Fasilitas/Lapangan Olahraga di Kecamatan Lebong Tengah, 2021
Number of Villages/Sub-district Having Sport Activities Groups by Type of Sport and Availability of Sport Facilities/Fields in Lebong Tengah District, 2021

Jenis Olahraga <i>Type of Sport</i>	Kondisi Fasilitas/Lapangan Olahraga <i>Condition of Sport Facilities/Fields</i>			Tidak Ada Fasilitas/ Lapangan Olahraga <i>No Sport Facilities/ Fields</i>
	Baik	Rusak Sedang	Rusak Parah	
(1)	(2)	(3)	(4)	(5)
Sepak Bola/ <i>Soccer</i>	–	1	–	10
Bola Voli/ <i>Volley Ball</i>	–	–	–	11
Bulu Tangkis/ <i>Badminton</i>	–	1	1	9
Bola Basket/ <i>Basket Ball</i>	–	–	–	11
Tenis Lapangan/ <i>Court Tennis</i>	–	–	–	11
Tenis Meja/ <i>Table Tennis</i>	1	1	1	8
Futsal	1	–	–	10
Renang/ <i>Swimming</i>	–	–	–	11
Bela Diri/ <i>Martial Arts</i>	1	–	–	11
Bilyard/ <i>Billiards</i>	–	–	–	10
Fitnes, Aerobik, dll/ <i>Fitness, Aerobics, etc</i>	–	–	–	11
Lainnya/ <i>Others</i>	–	–	–	11

Catatan/Note: Data Tahun 2023 Belum Tersedia/*The data for 2023 is not yet available*

Sumber/Source: Badan Pusat Statistik, Pendataan Potensi Desa (Podes), 2021/BPS-Statistics Indonesia, Village Potential Data Collecting, 2021

05

PERTANIAN AGRICULTURE

Produk unggulan pertanian di
Kecamatan Lebong Tengah Tahun 2023

Produksi Cabai Rawit

185 Kuintal



Produksi Kopi

1.063,71 Ton



Produksi buah Durian

4.549 Kuintal



Sumber: Badan Pusat Statistik, Statistik
Pertanian Hortikultura SPH-TBF

PENJELASAN TEKNIS

1. Data pokok tanaman pangan yang dikumpulkan adalah luas panen dan produktivitas (hasil per hektar). Produksi tanaman pangan merupakan hasil perkalian antara luas panen dengan produktivitas. Pengumpulan data luas panen dilakukan setiap bulan dengan pendekatan area kecamatan di seluruh wilayah Indonesia. Pengumpulan data produktivitas dilakukan melalui pengukuran langsung pada plot ubinan berukuran 2½ m x 2½ m. Pengumpulan data produktivitas dilakukan setiap subround (empat bulanan) pada waktu panen petani.
2. Tanaman sayuran semusim adalah tanaman sumber vitamin, garam mineral dan lain-lain yang dikonsumsi dari bagian tanaman yang berupa daun, bunga, buah, dan umbinya, yang berumur kurang dari satu tahun. Tanaman buah-buahan semusim adalah tanaman sumber vitamin, garam mineral, dan lain-lain yang dikonsumsi dari bagian tanaman yang berupa buah, berumur kurang dari satu tahun, tidak berbentuk pohon/rumpun tetapi menjalar dan berbatang lunak.
3. Tanaman buah-buahan tahunan adalah tanaman sumber vitamin, garam mineral, dan lain-

TECHNICAL NOTES

1. *The main food crops data collected consists of harvested area and productivity (yield per hectare). Food crops production is generated by harvested area multiplied by productivity. The harvested area data is collected every month using district area approach in all district in Indonesia. The productivity data collection is conducted by a direct measurement in 2½ m x 2½ m crop cutting plot. The productivity measurement is conducted in every subround (four monthly) at the time when farmers are harvesting their crops.*
2. *Seasonal vegetable plants are plants which are the sources of vitamin, mineral salt, etc, consumed from the part of the plant in the form of leaf, flower, fruit, and root with the age of less than one year. Seasonal fruit plants are plants which are sources of vitamin, mineral salt, etc, consumed from the part of the plant in the form of fruits. These plants are creeps with the age of less than one year.*
3. *Annual fruit plants are plants which are the sources of vitamin, mineral salt, etc, consumed from of plant*

lain yang dikonsumsi dari bagian tanaman yang berupa buah dan merupakan tanaman tahunan. Tanaman sayuran tahunan adalah tanaman sumber vitamin, garam mineral, dan lain-lain yang dikonsumsi dari bagian tanaman yang berupa daun dan atau buah yang berumur lebih dari satu tahun.

in the form of fruit and more than one year of age. Annual vegetable plants are plants which are the sources of vitamin, mineral sal, etc, consumde from the part of plant in the form of vegetable and more than one year of age.

4. Tanaman biofarmaka adalah tanaman yang bermanfaat untuk obat-obatan, kosmetik, dan kesehatan yang dikonsumsi atau digunakan dari bagian-bagian tanaman seperti daun, batang, buah, umbi (rimpang), ataupun akar.
5. Tanaman hias adalah tanaman yang mempunyai nilai keindahan baik bentuk, warna daun, tajuk maupun bunganya, sering digunakan untuk penghias pekarangan dan lain sebagainya.

4. *Medicial plants are plants which are useful for medicine. It is consumed from part of the plant such as leaf, flower, fruit, tuber, and root.*
5. *Ornamental plants are plants which have a beauty value, either in shape, colour of leaf or crown of flower, and they are often used as a yard decorator.*

ULASAN

Sektor pertanian memegang peranan yang penting dalam perekonomian di Kabupaten Lebong, begitu juga pada Kecamatan Lebong Tengah. Pembinaan yang tepat kepada masyarakat khususnya petani/usaha pertanian sangat perlu dilaksanakan dan ditingkatkan, karena akan memberikan pengaruh yang besar pada tingkat pendapatan dan kesejahteraan masyarakat secara umum.

Tanaman sayuran yang diusahakan tahun 2023 adalah cabai besar, cabai keriting, cabai rawit, tomat, terong, bawang daun, buncis dan kacang panjang. Cabai rawit menjadi tanaman sayuran yang luas panennya terbesar seluas 8 hektar dan produksinya paling terbanyak yakni 185 kuintal.

Pada tahun 2023, jenis tanaman biofarmaka, yakni jahe mengalami peningkatan dibanding dengan tahun sebelumnya, dengan luas panen 1.520 m² dan jumlah produksi sebanyak 6.840 kg pada tahun 2023.

Untuk buah-buahan yang diusahakan tahun 2023 yaitu mangga, durian, jeruk siam/keprok, pepaya, pisang, alpukat, rambutan dan manggis. Meskipun di tahun 2023, produksi durian mengalami penurunan dibanding tahun 2022, namun durian menjadi komoditas buah-buahan dengan produksi terbanyak yakni 4.549 kuintal.

DESCRIPTION

The agricultural sector plays a significant role in the economy of Lebong Regency, as well as in Lebong Tengah District. Proper guidance to the community, particularly to farmers and agricultural businesses, is essential and needs to be enhanced, as it will have a substantial impact on income levels and overall community welfare.

In 2023, the vegetable crops cultivated include big chili, curly chili, cayenne peppers, tomato, eggplant, scallion, green bean, and long bean. Among these, cayenne peppers had the largest harvest area, covering 8 hectares, and produced the highest yield at 185 quintals.

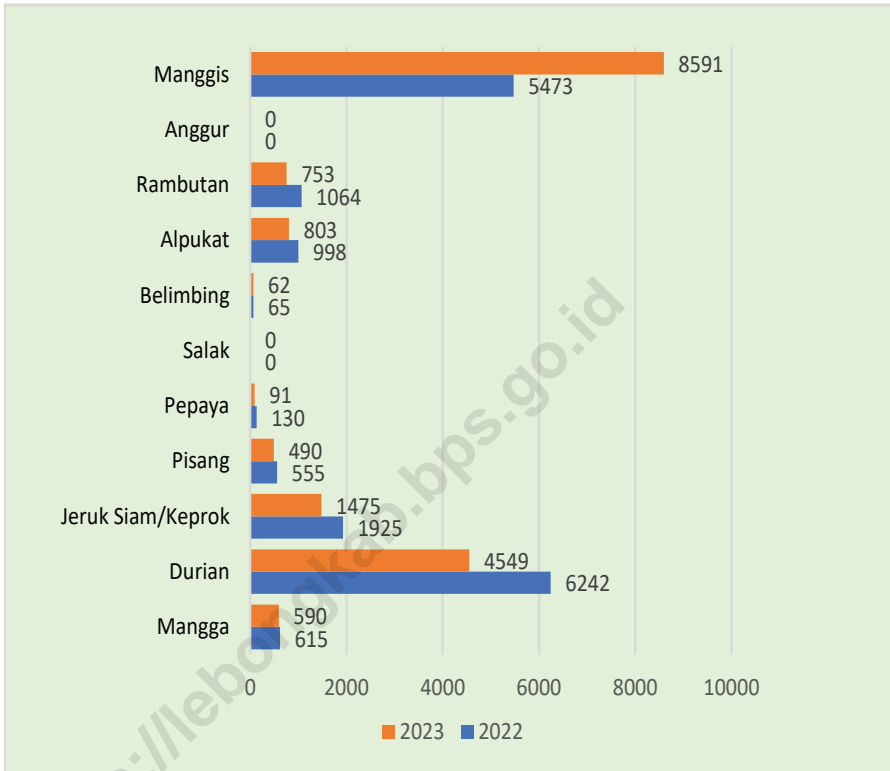
In 2023, the bio-pharmaceutical plant, ginger, saw an increase compared to the previous year, with a harvest area of 1,520 square meters and a production total of 6,840 kilograms.

Fruit crops grown in 2023 include mango, durian, orange/tangerine, papaya, banana, avocado, rambutan, and mangosteen. Although durian production decreased compared to 2022, it remains the fruit with the highest production volume, totaling 4,549 quintals.

Selain itu, untuk jenis tanaman perkebunan yang ditanam di kecamatan Lebong Tengah pada tahun 2023, terdapat kelapa, kopi, karet, dan kakao. Produksi tanaman kopi menjadi yang terbanyak yaitu 1063,71 ton.

In addition, the types of plantation crops cultivated in Lebong Tengah District in 2023 include coconut, coffee, rubber, and cocoa. Among these, coffee has the highest production, totaling 1,063.71 tons.

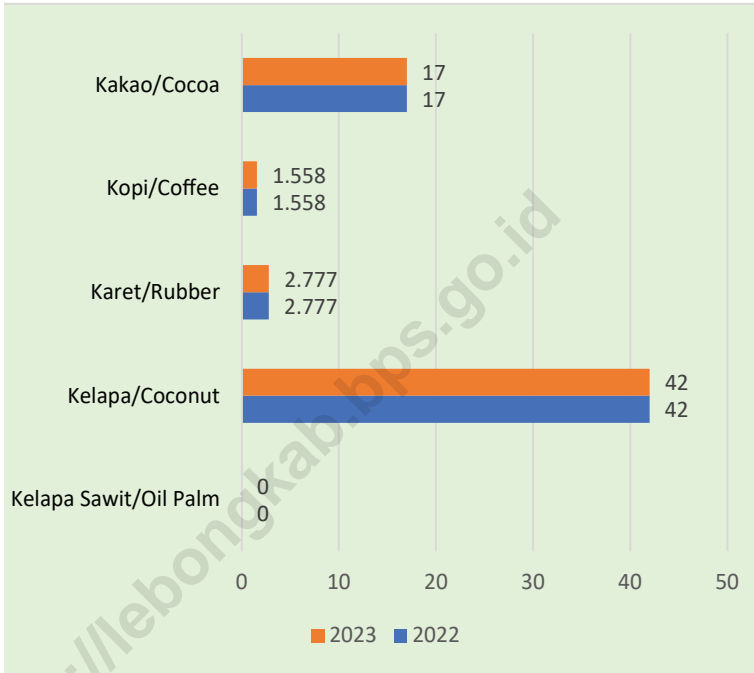
<https://lebongkab.bps.go.id>



Sumber/Source : Badan Pusat Statistik, Statistik Pertanian Hortikultura SPH-TBF/BPS-Statistics Indonesia, Agricultural Statistic for Horticulture SPH-TBF

Gambar 5.1
Figures

Produksi Buah-buahan dan Sayuran Menurut Jenis Tanaman di Kecamatan Lebong Tengah (kuintal), 2022 dan 2023
Production of Annual Fruits and Vegetables by Kind of Plant in Lebong Tengah District (quintal), 2022 and 2023



Sumber/Source: Dinas Pertanian dan Perikanan Kabupaten Lebong dalam Publikasi Lebong Dalam Angka 2024/
 Department of Agriculture and Fisheries of Lebong Regency in the Lebong Regency in Figures 2024
 publication

Gambar 5.2
Figures

Luas Areal Tanaman Perkebunan Menurut Jenis Tanaman di Kecamatan Lebong Tengah (ha), 2022 and 2023
Planted Area of Estate Crops and Type of Crops in Lebong Tengah District (ha), 2022 and 2023

Tabel 5.1
Table

Luas Panen Tanaman Sayuran dan Buah-buahan Semusim Menurut Jenis Tanaman di Kecamatan Lebong Tengah (ha), 2020–2023
Harvested Area of Seasonal Vegetables and Fruits by Kind of Plant in Lebong Tengah District (ha), 2020–2023

Jenis Tanaman Kind of Plants	2020	2021	2022	2023
(1)	(2)	(3)	(4)	(5)
Sayuran/Vegetables:				
Bawang Merah/ <i>Shallots</i>	–	–	–	–
Cabai Besar/TW/Teropong <i>Chili/Big Chili</i>	15	6	4	4
Cabai Keriting <i>Curly Chili</i>	7	8
Cabai Rawit <i>Chili/Cayenne Pepper</i>	8	2	4	8
Kentang/ <i>Potato</i>	–	–	–	–
Kubis/ <i>Cabbage</i>	–	–	–	–
Tomat/ <i>Tomato</i>	–	1	1	2
Bawang Putih/ <i>Garlic</i>	–	10	–	–
Terong/ <i>Eggplant</i>	7	1	3	6
Bawang Daun/ <i>Scallion</i>	–	3	6	3
Buncis/ <i>String Bean</i>	–	3	3	3
Kacang Panjang/ <i>Long Bean</i>	–	–	2	4

Catatan/Note: Pada data tahun 2020 dan 2021, cabai besar mencakup cabai keriting/*In the data from 2020 and 2021, large chili peppers include curly chili peppers*

Sumber/Source: Badan Pusat Statistik, Statistik Pertanian Hortikultura SPH-SBS/BPS-Statistics Indonesia, Agricultural Statistic for Horticulture SPH-SBS

Tabel 5.2
Table

Produksi Tanaman Sayuran dan Buah-buahan Semusim Menurut Jenis Tanaman di Kecamatan Lebong Tengah (kuintal), 2020–2023
Production of Seasonal Vegetables and Fruits by Kind of Plant in Lebong Tengah District (quintal), 2020–2023

Jenis Tanaman Kind of Plants	2020	2021	2022	2023
(1)	(2)	(3)	(4)	(5)
Sayuran/Vegetables:				
Bawang Merah/Shallots	–	–	–	–
Cabai Besar/TW/Teropong Chili/Big Chili	101	58	45	45
Cabai Keriting Curly Chili	141	181
Cabai Rawit Chili/Cayenne Pepper	42	27	65	185
Kentang/Potato	–	–	–	–
Kubis/Cabbage	–	–	–	–
Tomat/Tomato	–	7	21	22
Bawang Putih/Garlic	–	45	–	–
Terong/Eggplant	58	19	46	42
Bawang Daun/Scallion	–	14	52	23
Buncis/String Bean	–	27	89	34
Kacang Panjang/Long Bean	–	–	36	40

Catatan/Note: Pada data tahun 2020 dan 2021, cabai besar mencakup cabai keriting/In the data from 2020 and 2021, large chili peppers include curly chili peppers

Sumber/Source: Badan Pusat Statistik, Statistik Pertanian Hortikultura SPH-SBS/BPS-Statistics Indonesia, Agricultural Statistic for Horticulture SPH-SBS

Tabel
Table 5.3

**Luas Panen Tanaman Biofarmaka Menurut Jenis Tanaman
di Kecamatan Lebong Tengah (m²), 2020–2023**
**Harvested Area of Medicinal Plants by Kind of Plant in
Lebong Tengah District (m²), 2020–2023**

Jenis Tanaman Kind of Plants	2020	2021	2022	2023
(1)	(2)	(3)	(4)	(5)
Jahe/Ginger	651	437	750	1.520
Laos/Lengkuas/Galanga	–	–	–	256
Kencur/East Indian Galanga	–	–	–	–
Kunyit/Turmeric	18	159	–	200
Kapulaga/Java Cardamon	–	100	340	350
Temulawak/Java Turmeric	–	2	–	50
Serai/Lemongrass	–	50

Sumber/Source: Badan Pusat Statistik, Statistik Pertanian Hortikultura SPH-TBF/BPS-Statistics Indonesia, Agricultural Statistic for Horticulture SPH-TBF

Tabel 5.4 **Produksi Tanaman Biofarmaka Menurut Jenis Tanaman di Kecamatan Lebong Tengah (kg), 2020–2023**
Table **Production of Medicinal Plants by Kind of Plant in Lebong Tengah District (kg), 2020–2023**

Jenis Tanaman Kind of Plants	2020	2021	2022	2023
(1)	(2)	(3)	(4)	(5)
Jahe/Ginger	825	1.223	2.150	6.840
Laos/Lengkuas/Galanga	–	–	–	565
Kencur/East Indian Galangal	–	–	–	–
Kunyit/Turmeric	69	148	–	620
Kapulaga/Java Cardamon	–	200	493	675
Temulawak/Java Turmeric	–	5	–	400
Serai/Lemongrass	–	150

Sumber/Source: Badan Pusat Statistik, Statistik Pertanian Hortikultura SPH-TBF/BPS-Statistics Indonesia, Agricultural Statistic for Horticulture SPH-TBF

Tabel
5.5
Table

**Luas Panen Tanaman Hias Menurut Jenis Tanaman di
Kecamatan Lebong Tengah (m²), 2020–2023**
**Harvested Area of Ornamental Plants by Kind of Plant in
Lebong Tengah District (m²), 2020–2023**

Jenis Tanaman Kind of Plants	2020	2021	2022	2023
(1)	(2)	(3)	(4)	(5)
Anggrek Pot/Pot Orchid	–	–	–	–
Anggrek Potong/Cut Orchid	–	–	–	–
Krisan/Chrysantemum	–	–	–	–
Mawar/Rose	–	–	–	–
Sedap Malam/Tuberose	–	–	–	–

Sumber/Source: Badan Pusat Statistik, Statistik Pertanian Hortikultura SPH-TH/BPS-Statistics Indonesia, Agricultural Statistik for Horticulture SPH-TH

Tabel 5.6 **Produksi Tanaman Hias Menurut Jenis Tanaman di Kecamatan Lebong Tengah (tangkai), 2020–2023**
Table **Production of Ornamental Plants by Kind of Plant n Lebong Tengah District (stalks), 2020–2023**

Jenis Tanaman Kind of Plants	2020	2021	2022	2023
(1)	(2)	(3)	(4)	(5)
Anggrek Pot/Pot Orchid	–	–	–	–
Anggrek Potong/Cut Orchid	–	–	–	–
Krisan/Chrysantemum	–	–	–	–
Mawar/Rose	–	–	–	–
Sedap Malam/Tuberose	–	–	–	–

Sumber/Source: Badan Pusat Statistik, Statistik Pertanian Hortikultura SPH-TH/BPS-Statistics Indonesia, Agricultural Statistik for Horticulture SPH-TH

Tabel 5.7
Table

Produksi Buah-Buahan dan Sayuran Tahunan Menurut Jenis Tanaman di Kecamatan Lebong Tengah (kuintal), 2020–2023
Production of Annual Fruits and Vegetables by Kind of Plant in Lebong Tengah District (quintal), 2020–2023

Jenis Tanaman <i>Kind of Plants</i>	2020	2021	2022	2023
(1)	(2)	(3)	(4)	(5)
Buah–Buahan/Fruits:				
Mangga/ <i>Mango</i>	16	584	615	590
Durian/ <i>Durian</i>	–	5.427	6.242	4.549
Jeruk Siam/ <i>Kepron/Orange/Tangerine</i>	1.577	1.176	1.925	1.475
Pisang/ <i>Banana</i>	575	1.002	555	490
Pepaya/ <i>Papaya</i>	–	117	130	91
Salak/ <i>Snakefruit</i>	7	–	–	–
Belimbing/ <i>Star Fruit</i>	–	45	65	62
Alpukat/ <i>Avocado</i>	335	661	998	803
Rambutan	–	951	1.064	753
Anggur/ <i>Grape</i>	–	–	–	–
Manggis/ <i>Mangosteen</i>	–	3.285	5.473	8.591

Sumber/*Source*: Badan Pusat Statistik, Statistik Pertanian Hortikultura SPH-BST/BPS-Statistics Indonesia, *Agricultural Statistic for Horticulture SPH-BST*

Tabel 5.8
Table

**Luas Areal Tanaman Perkebunan Menurut Jenis
Tanaman di Kecamatan Lebong Tengah (ha), 2022–
2023**
*Planted Area of Estate Crops by Type of Crops in
Lebong Tengah District (ha), 2022 and 2023*

Jenis Tanaman <i>Kind of Plants</i>	2022	2023
(1)	(2)	(3)
Kelapa Sawit/Oil Palm	–	–
Kelapa/Coconut	42	42
Karet/Rubber	2.777	2.777
Kopi/Coffee	1.558	1.558
Kakao/Cocoa	17	17
Tebu/Sugar Cane	–	–
Teh/Tea	–	–
Tembakau/Tobacco	–	–

Sumber/Source: Dinas Pertanian dan Perikanan Kabupaten Lebong dalam Publikasi Lebong Dalam Angka 2024/Department of Agriculture and Fisheries of Lebong Regency in the Lebong Regency in Figures 2024 publication

Tabel 5.9
Table

**Produksi Perkebunan Menurut Jenis Tanaman di
Kecamatan Lebong Tengah (ton), 2022–2023**
*Production of Estate Crops by Type of Crops in
Lebong Tengah District (ton), 2022 and 2023*

Jenis Tanaman <i>Kind of Plants</i>	2022	2023
(1)	(2)	(3)
Kelapa Sawit/ <i>Oil Palm</i>	–	–
Kelapa/ <i>Coconut</i>	16	15,79
Karet/ <i>Rubber</i>	255	253,91
Kopi/ <i>Coffee</i>	1.064	1.063,71
Kakao/ <i>Cocoa</i>	5	5,22
Tebu/ <i>Sugar Cane</i>	–	–
Teh/ <i>Tea</i>	–	–
Tembakau/ <i>Tobacco</i>	–	–

Sumber/*Source*: Dinas Pertanian dan Perikanan Kabupaten Lebong dalam Publikasi Lebong Dalam Angka 2024/*Department of Agriculture and Fisheries of Lebong Regency in the Lebong Regency in Figures 2024 publication*

06

PARIWISATA, KOMUNIKASI
DAN KOMUNIKASI
TOURISM, TRANSPORTATION,
AND COMMUNICATION

Jumlah menara seluler sebanyak 2 unit

4G

8	Sangat kuat
2	Kuat
1	Lemah
0	Tidak ada

Jumlah Desa Keadaan Sinyal



Sumber : Kantor Kecamatan Lebong Tengah

PENJELASAN TEKNIS

1. Usaha penyediaan akomodasi adalah usaha yang menyediakan pelayanan penginapan yang dapat dilengkapi dengan pelayanan pariwisata lainnya. Usaha penyediaan akomodasi dapat berupa hotel, vila, pondok wisata, bumi perkemahan, persinggahan karavan, dan akomodasi lainnya yang digunakan untuk tujuan pariwisata.
2. Kantor pos adalah tempat pemberi pelayanan komunikasi tertulis dan atau surat elektronik, layanan paket, layanan logistik, layanan transaksi keuangan, dan layanan keagenan pos untuk kepentingan umum.
3. Menara telekomunikasi adalah bangunan-bangunan untuk kepentingan umum yang didirikan di atas tanah, atau bangunan yang merupakan satu kesatuan konstruksi dengan bangunan gedung yang dipergunakan untuk kepentingan umum yang struktur fisiknya dapat berupa rangka baja yang diikat oleh berbagai simpul atau berupa bentuk tunggal tanpa simpul, dimana fungsi, desain dan konstruksi disesuaikan sebagai sarana penunjang menempatkan perangkat telekomunikasi seluler.

TECHNICAL NOTES

1. *The business of providing accomodation is a business that provides specialty services that can be equipped with other tourism services. It includes hotel, villa, cotage, camping, caravan stop, and other accomodation that are used for tourism purposes.*
2. *Post office is a service provider facility of written communication and or electronic mail, parcel service, logistics services, financial transaction services, and postal services to the public.*
3. *Telecommunication towers are buildings for public purposes that are erected on land, or buildings that are a single construction unit with buildings used for public purposes whose physical structure can be in the form of a steel frame tied by various knots or in the form of a single form without knots, where the funtion, design, and construction are adjusted as a means of supporting mobile telecommunications equipment.*

ULASAN

Sarana transportasi yaitu sarana keberadaan trayek untuk keluar atau menuju desa/kelurahan. Adapun di Kecamatan Lebong Tengah hampir semua desa belum terdapat angkutan umum. Desa/kelurahan yang memiliki trayek tidak tetap adalah Kelurahan Embong Panjang.

Permukaan jalan antar desa/kelurahan di Lebong Tengah yang terluas adalah aspal/beton dimana jalan antar desa tersebut dapat dilalui kendaraan bermotor roda 4 atau lebih sepanjang tahun.

Kecamatan Lebong Tengah juga memiliki beberapa BTS dimana secara umum terdapat 3 jenis operator seluler yang menjangkau kawasan Kecamatan Lebong Tengah. Dimana yang BTS tersebut terdapat di Kelurahan Embong Panjang dan Desa Semelako I, masing-masing terdapat 1BTS.

DESCRIPTION

Transportation facilities include routes for traveling to and from villages/sub-district. In Lebong Tengah District, almost all villages lack public transportation. The only village/kelurahan with an irregular route is Embong Panjang sub-district.

The most extensive road surfaces between villages/sub-districts in Lebong Tengah are asphalt or concrete, allowing for year-round access by motor vehicles with four wheels or more.

Lebong Tengah District also has several Base Transceiver Stations (BTS). Generally, there are three types of cellular operators covering the Lebong Tengah area. Specifically, there is one BTS each in Embong Panjang Sub-district and Semelako I Village.

6.1 PARIWISATA TOURISM

Tabel 6.1.1 Jumlah Sarana Akomodasi Menurut Desa/Kelurahan dan Jenis Akomodasi di Kecamatan Lebong Tengah, 2022
Number of Accomodation Facilities by Villages/Sub-district and Type of Accomodation in Lebong Tengah District, 2022

Desa/Kelurahan Village/Sub-district	Hotel	Penginapan Inn
(1)	(2)	(3)
Embong Panjang	–	–
Pagar Agung	–	–
Suka Damai	–	–
Tanjung Bungai II	–	–
Tanjung Bungai I	–	–
Karang Anyar	–	–
Semelako I	–	–
Semelako II	–	–
Semelako III	–	–
Semelako Atas	–	–
Danau Liang	–	–
Kecamatan Lebong Tengah	–	–

Catatan/Note: Data Tahun 2023 Belum Tersedia/ *The data for 2023 is not yet available*

Sumber/Source: Updating Direktori Usaha Jasa Pariwisata 2022 dalam Statistik Perhotelan dan Jasa Akomodasi Lainnya Kabupaten Lebong 2022/*Updating the Directory of Tourism Service Businesses 2022 in the Statistics of Hotels and Other Accommodation Services, Lebong Regency 2022*

6.2 TRANSPORTASI TRANSPORTATION

Tabel 6.2.1 Prasarana dan Sarana Transportasi Antardesa/Kelurahan Menurut Desa/Kelurahan di Kecamatan Lebong Tengah, 2021
Inter-Villages/Sub-district Transportation Infrastructure and Facilities by Villages/Sub-district in Lebong Tengah District, 2021

Desa/Kelurahan <i>Village/Sub-district</i>	Jenis Prasarana Transportasi <i>Type of Transportation Infrastructure</i>	Keberadaan Angkutan Umum <i>Availability of Public Transportation</i>
(1)	(2)	(3)
Embong Panjang	Darat	Ada tanpa trayek tetap
Pagar Agung	Darat	Tidak ada angkutan umum
Suka Damai	Darat	Tidak ada angkutan umum
Tanjung Bungai II	Darat	Tidak ada angkutan umum
Tanjung Bungai I	Darat	Tidak ada angkutan umum
Karang Anyar	Darat	Tidak ada angkutan umum
Semelako I	Darat	Tidak ada angkutan umum
Semelako II	Darat	Tidak ada angkutan umum
Semelako III	Darat	Tidak ada angkutan umum
Semelako Atas	Darat	Tidak ada angkutan umum
Danau Liang	Darat	Tidak ada angkutan umum

Lanjutan Tabel/*Continued Table 6.2.1*

Desa/Kelurahan Village/Sub-district	Jenis Permukaan Jalan Darat Terluas Type of The Widest Road Surface	Dapat Dilalui Kendaraan Bermotor Roda 4 atau Lebih Passable by Vehicle with 4 or more Wheels
(1)	(4)	(5)
Embong Panjang	Aspal/Beton	Sepanjang tahun
Pagar Agung	Aspal/Beton	Sepanjang tahun
Suka Damai	Aspal/Beton	Sepanjang tahun
Tanjung Bungai II	Aspal/Beton	Sepanjang tahun
Tanjung Bungai I	Aspal/Beton	Sepanjang tahun
Karang Anyar	Aspal/Beton	Sepanjang tahun
Semelako I	Aspal/Beton	Sepanjang tahun
Semelako II	Aspal/Beton	Sepanjang tahun
Semelako III	Aspal/Beton	Sepanjang tahun
Semelako Atas	Aspal/Beton	Sepanjang tahun
Danau Liang	Aspal/Beton	Sepanjang tahun

Catatan/*Note*: Data Tahun 2023 Belum Tersedia/*The data for 2023 is not yet available*

Sumber/*Source*: BPS, Pendataan Potensi Desa (Podes) 2021/ *BPS, Village Potential Data Collection (Podes) 2021*

6.3 KOMUNIKASI COMMUNICATION

Tabel 6.2.2 Keberadaan Kantor Pos/Pos Pembantu/Rumah Pos, Pos Keliling, dan Perusahaan/Agen Jasa Ekspedisi Swasta Menurut Desa/Kelurahan di Kecamatan Lebong Tengah, 2021
Number of Post Office/Subsidiary of Post Office, Mobile Portal Service, Private Expedition Service Company by Villages/Sub-district in Lebong Tengah District, 2021

Desa/Kelurahan <i>Village/Sub-district</i>	Kantor Pos/Pos Pembantu/Rumah Pos <i>Post Office/Subsidiary of Post Office</i>	Pos Keliling <i>Mobile Portal Service</i>	Perusahaan/Agen Jasa Ekspedisi Swasta <i>Private Expedition Service Company</i>
(1)	(2)	(3)	(4)
Embong Panjang	Tidak ada	Tidak ada	Tidak ada
Pagar Agung	Tidak ada	Tidak ada	Tidak ada
Suka Damai	Tidak ada	Tidak ada	Tidak ada
Tanjung Bungai II	Tidak ada	Tidak ada	Tidak ada
Tanjung Bungai I	Tidak ada	Tidak ada	Tidak ada
Karang Anyar	Tidak ada	Tidak ada	Tidak ada
Semelako I	Tidak ada	Tidak ada	Tidak ada
Semelako II	Tidak ada	Tidak ada	Tidak ada
Semelako III	Tidak ada	Tidak ada	Tidak ada
Semelako Atas	Tidak ada	Tidak ada	Tidak ada
Danau Liang	Tidak ada	Tidak ada	Tidak ada

Catatan/Note: Data Tahun 2023 Belum Tersedia/*The data for 2023 is not yet available*

Sumber/Source: BPS, Pendataan Potensi Desa (Podes) 2021/ *BPS, Village Potential Data Collection (Podes) 2021*

Tabel 6.3.1 Jumlah Menara Telepon seluler dan Operator Layanan Komunikasi Telepon Seluler Menurut Desa/Kelurahan di Kecamatan Lebong Tengah, 2021
Number of Base Transceiver Station (BTS) and Cellular Phone Communication Service Operators by Villages/Sub-district in Lebong Tengah District, 2021

Desa/Kelurahan Village/Sub-district	Jumlah Menara Telepon seluler Number of Base Transceiver Station (BTS)	Jumlah Operator Layanan Komunikasi Telepon Seluler Cellular Phone Communication Service Operators
(1)	(2)	(3)
Embong Panjang	1	3
Pagar Agung	–	2
Suka Damai	–	2
Tanjung Bungai II	–	3
Tanjung Bungai I	–	3
Karang Anyar	–	2
Semelako I	1	3
Semelako II	–	3
Semelako III	–	2
Semelako Atas	–	3
Danau Liang	–	1
Kecamatan Lebong Tengah	2	27

Catatan/Note: Data Tahun 2023 Belum Tersedia/The data for 2023 is not yet available

Sumber/Source: BPS, Pendataan Potensi Desa (Podes) 2021/ BPS, Village Potential Data Collection (Podes) 2021

Tabel
Table 6.3.2

**Kekuatan Sinyal Telepon Seluler Menurut Desa/Kelurahan
di Kecamatan Lebong Tengah, 2021**
*The Strength of Cellular Phone Signal by Villages/Sub-
district in Lebong Tengah District, 2021*

Desa/Kelurahan Village/Sub-district	Kekuatan Sinyal Telepon Seluler The Strength of Cellular Phone Signal
(1)	(2)
Embong Panjang	Sangat Kuat
Pagar Agung	Sangat Kuat
Suka Damai	Sangat Kuat
Tanjung Bungai II	Sangat Kuat
Tanjung Bungai I	Sangat Kuat
Karang Anyar	Kuat
Semelako I	Sangat Kuat
Semelako II	Sangat Kuat
Semelako III	Kuat
Semelako Atas	Sangat Kuat
Danau Liang	Lemah

Catatan/Note: Data Tahun 2023 Belum Tersedia/The data for 2023 is not yet available

Sumber/Source: BPS, Pendataan Potensi Desa (Podes) 2021/ BPS, Village Potential Data Collection (Podes) 2021

Sarana Perdagangan di Lebong Tengah**1 Minimarket
di Kelurahan
Embong Panjang****2 Pasar tanpa bangunan
di Desa Suka Damai dan Desa
Semelako II**

PENJELASAN TEKNIS

1. Koperasi adalah badan hukum yang didirikan oleh orang perseorangan atau badan hukum koperasi, dengan pemisahan kekayaan para anggotanya sebagai modal untuk menjalankan usaha, yang memenuhi aspirasi dan kebutuhan bersama di bidang ekonomi, sosial, dan budaya sesuai dengan nilai dan prinsip koperasi (Undang-Undang No. 17 Tahun 2012 pasal 1).
2. Pasar adalah tempat bertemunya antara penjual dan pembeli untuk bertransaksi jual beli barang maupun jasa. Menurut ilmu ekonomi, pasar berkaitan dengan kegiatan bukan tempatnya. Ciri khas dari sebuah tempat agar dapat disebut pasar adalah adanya kegiatan transaksi jual beli.

TECHNICAL NOTES

1. *Cooperative is a legal entity established by an individual or cooperative legal entity, with the separation of the wealth of its members as capital to run a business, which fulfills common aspirations and needs in the economic, social, and cultural fields in accordance with the values and principles of cooperatives (Law No. 17 Year 2012 article 1).*
2. *The market is a meeting place between sellers and buyers to carry out transactions of buying and selling goods or services. According to economics, markets relate to activities not their places. A distinctive feature of a place that can be called a market is the existence of trading transactions.*

ULASAN

Kecamatan Lebong Tengah memiliki satu minimarket di Kelurahan Embong Panjang dan 2 pasar tanpa bangunan di desa Semelako II dan Desa Suka Damai.

Untuk fasilitas perbankan, di Lebong Tengah belum memiliki fasilitas tersebut. Sehingga warga harus menuju kecamatan lainnya untuk menikmati fasilitas tersebut.

DESCRIPTION

Lebong Tengah District has one minimarket located in Embong Panjang Sub-district and two informal markets (without buildings) in Semelako II Village and Suka Damai Village.

Regarding banking facilities, Lebong Tengah does not currently have any. As a result, residents must travel to other districts to access these services.

Tabel 7.1
Table

Banyaknya Sarana Lembaga Keuangan Bank Menurut Desa/Kelurahan dan Jenis Bank di Kecamatan Lebong Tengah, 2021
Number of Bank by Villages/Sub-district and Type of Bank in Lebong Tengah District, 2021

Desa/Kelurahan Village/Sub-district	Bank Umum Pemerintah Government Bank	Bank Umum Swasta Private Bank	Bank Perkreditan Rakyat (BPR) Rural Bank
(1)	(2)	(3)	(4)
Embong Panjang	–	–	–
Pagar Agung	–	–	–
Suka Damai	–	–	–
Tanjung Bungai II	–	–	–
Tanjung Bungai I	–	–	–
Karang Anyar	–	–	–
Semelako I	–	–	–
Semelako II	–	–	–
Semelako III	–	–	–
Semelako Atas	–	–	–
Danau Liang	–	–	–
Kecamatan Lebong Tengah	–	–	–

Catatan/Note: Data Tahun 2023 Belum Tersedia/The data for 2023 is not yet available

Sumber/Source: BPS, Pendataan Potensi Desa (Podes) 2021/ BPS, Village Potential Data Collection (Podes) 2021

Tabel
Table 7.2

**Banyaknya Koperasi Aktif Menurut Menurut Desa/
Kelurahan dan Jenis Koperasi di Kecamatan Lebong
Tengah, 2021**
*Number of Cooperative by Villages/Sub-district and Type of
Cooperative in Lebong Tengah District, 2021*

Desa/Kelurahan Village/Sub-district	Koperasi Unit Desa (KUD) Village Cooperative Unit	Koperasi Industri Kecil dan Kerajinan Rakyat (Kopinkra) Small Industry and Citizen Handicraft Cooperative
(1)	(2)	(3)
Embong Panjang	–	–
Pagar Agung	–	–
Suka Damai	–	–
Tanjung Bungai II	–	–
Tanjung Bungai I	–	–
Karang Anyar	–	–
Semelako I	–	–
Semelako II	–	–
Semelako III	–	–
Semelako Atas	–	–
Danau Liang	–	–
Kecamatan Lebong Tengah	–	–

Lanjutan Tabel/*Continued Table 7.2*

Desa/Kelurahan Village/Sub-district	Koperasi Simpan Pinjam (Kospin) Savings and Loan Cooperative	Koperasi Lainnya Other Cooperative
(1)	(4)	(5)
Embong Panjang	–	–
Pagar Agung	–	–
Suka Damai	–	–
Tanjung Bungai II	–	–
Tanjung Bungai I	–	–
Karang Anyar	–	–
Semelako I	–	–
Semelako II	–	–
Semelako III	–	–
Semelako Atas	–	–
Danau Liang	–	–
Kecamatan Lebong Tengah	–	–

Catatan/*Note*: Data Tahun 2023 Belum Tersedia/*The data for 2023 is not yet available*

Sumber/*Source*: BPS, Pendataan Potensi Desa (Podes) 2021/ *BPS, Village Potential Data Collection (Podes) 2021*

Tabel 7.3
Table

Banyaknya Sarana Perdagangan Menurut Desa/Kelurahan dan Jenis Sarana Perdagangan di Kecamatan Lebong Tengah, 2021
Number of Trade Facilities by Villages/Sub-district and Type of Trade Facilities in Lebong Tengah District, 2021

Desa/Kelurahan Village/Sub-district	Kelompok Pertokoan Shopping Complexs	Pasar dengan Bangunan Permanen Markets in Permanent Building	Pasar dengan Bangunan Semi Permanen Market in Semi Permanent Building
(1)	(2)	(3)	(4)
Embong Panjang	–	–	–
Pagar Agung	–	–	–
Suka Damai	–	–	–
Tanjung Bungai II	–	–	–
Tanjung Bungai I	–	–	–
Karang Anyar	–	–	–
Semelako I	–	–	–
Semelako II	–	–	–
Semelako III	–	–	–
Semelako Atas	–	–	–
Danau Liang	–	–	–
Kecamatan Lebong Tengah	–	–	–

Lanjutan Tabel/*Continued Table 7.3*

Desa/Kelurahan <i>Village/Sub-district</i>	Pasar tanpa Bangunan <i>Market without Permanent Building</i>	Mini Market/ Swalayan/ Supermarket <i>Mini Market/Swalayan/ Supermarket</i>	Restoran/ Rumah Makan <i>Restaurant/ Food Stall</i>
(1)	(5)	(6)	(7)
Embong Panjang	–	1	–
Pagar Agung	–	–	–
Suka Damai	1	–	–
Tanjung Bungai II	–	–	–
Tanjung Bungai I	–	–	–
Karang Anyar	–	–	–
Semelako I	–	–	–
Semelako II	1	–	–
Semelako III	–	–	–
Semelako Atas	–	–	–
Danau Liang	–	–	–
Kecamatan Lebong Tengah	2	1	–

Catatan/*Note*: Data Tahun 2023 Belum Tersedia/*The data for 2023 is not yet available*

Sumber/*Source*: BPS, Pendataan Potensi Desa (Podes) 2021/ *BPS, Village Potential Data Collection (Podes) 2021*

DAFTAR PUSTAKA/BIBLIOGRAPHY

- Direktorat Jenderal Hortikultura & Badan Pusat Statistik. 2022. *Pedoman Statistik Pertanian Hortikultura (SPH)*. Jakarta: Kementerian Pertanian.
- Direktorat Statistik Ketahanan Sosial. 2021. *Buku 3: Konsep dan Definisi Podes 2021*. Jakarta: Badan Pusat Statistik.

<https://lebongkab.bps.go.id>

ST 2023
SENSUS PERTANIAN

BerAKHLAK
Berorientasi Pelayanan, Akuntabel, Kompeten,
Germas,oyal,Adaptif,Gotabroto!

**#bangga
melayani
bangsa**

DATA

MENCERDASKAN BANGSA

Enlighten The Nation



**BADAN PUSAT STATISTIK
KABUPATEN LEBONG
BPS-STATISTICS LEBONG REGENCY**
Komplek Perkantoran Jalur Dua Lebong
Telepon: (0738) 2200032
website lebongkab.bps.go.id; email bps1707@bps.go.id