



KECAMATAN PUJUNGAN

DALAM ANGKA

2010



Koordinator Statistik Kecamatan Pujungan
Kabupaten Malinau - Kalimantan Timur

KECAMATAN PUJUNGAN

DALAM ANGKA 2010

- ISBN :
Katalog BPS : 1403.6406.030
Nomor Publikasi :
N a s k a h : Seksi Neraca Wilayah dan Analisis Statistik
BPS Kabupaten Malinau
P e n y u n t i n g : Seksi Neraca Wilayah dan Analisis Statistik
BPS Kabupaten Malinau
U k u r a n B u k u : 14,8 cm x 21 cm
Gambar Kulit : Badan Pusat Statistik Kabupaten Malinau
Dicetak oleh :

Boleh dikutip dengan menyebut sumbernya
May be cited with reference to the source

CAMAT PUJUNGAN

KATA SAMBUTAN

Terbitnya *Buku Kecamatan Pujungan Dalam Angka 2010* saya sambut gembira, karena buku ini menyajikan data statistik yang cukup lengkap sehingga dapat memberikan gambaran umum keadaan Kecamatan Pujungan secara garis besar.

Buku ini diterbitkan selain dapat dimanfaatkan untuk evaluasi dari hasil-hasil pembangunan juga sangat bermanfaat untuk penyusunan dan perumusan kebijaksanaan yang akan diambil agar lebih tepat dan terarah.

Oleh karena itu saya minta kepada Koordinator Statistik Kecamatan selaku penyusun buku ini, agar tetap secara rutin menerbitkan Publikasi Kecamatan Dalam Angka dan untuk menerbitkan selanjutnya tetap berupaya agar data yang disajikan lebih lengkap dan akurat dengan mengadakan konfirmasi dan koordinasi dengan nara sumber.

Semoga *Buku Kecamatan Pujungan Dalam Angka 2010* ini dapat memberikan manfaat bagi kita semua.

Long Alango, Oktober 2010
Camat Pujungan,

SAUL JALUNG

KATA PENGANTAR

Puji syukur kami panjatkan kehadiran Tuhan Yang Maha Esa, karena atas segala bimbingan dan petunjuk dari-Nya, sehingga penyusunan publikasi *Kecamatan Pujungan Dalam Angka Tahun 2010* dapat terselesaikan dengan baik.

Adapun isi publikasi ini sebagian besar data yang dimuat adalah data primer dan sekunder yang terkumpul dari berbagai sumber data, dalam hal ini Instansi yang berada di Kecamatan Pujungan yang sangat terbatas dan juga dari sumber-sumber data lainnya.

Dengan terbitnya publikasi ini, diharapkan agar dapat bermanfaat bagi konsumen data untuk perencanaan pembangunan disegala bidang. Namun perlu diadakan penyempurnaan pada penerbitan yang akan datang, karena itulah kritik dan saran konstruksi sangat kami harapkan dari semua pihak untuk penyempurnaan publikasi berikutnya.

Akhirnya kepada semua pihak yang telah membantu penerbitan publikasi ini, kami ucapkan terima kasih. Dan semoga publikasi ini bermanfaat bagi kita semua.

Long Pujungan, Oktober 2010
KSK Pujungan,

IVAN IFUNG
NIP. 19581110 198103 1 006

DAFTAR ISI

	Halaman
Kata Sambutan.....	i
Kata Pengantar.....	ii
Daftar Isi.....	iii
Daftar Grafik.....	vi
1. Keadaan Geografi	
1.1 Letak dan Luas Kecamatan.....	1
1.2 Nama-Nama Gunung di Kecamatan Pujungan.....	2
1.3 Luas Wilayah dan Jarak Kota Kecamatan dari Malinau Kota Menurut Kecamatan.....	3
1.4 Nama-Nama Sungai di Kecamatan Pujungan.....	4
2. Pemerintahan	
2.1 Banyaknya Pegawai Negeri Sipil di Lingkungan Kecamatan Berdasarkan Golongan Tahun 2009.....	5
2.2 Banyaknya Anggota Hansip Menurut Kualifikasi Tugas Tahun 2009.....	6
2.3 Banyaknya Anggota Hansip Menurut Pendidikan Tahun 2009.....	6
2.4 Status Desa dalam Wilayah Kecamatan Pujungan Tahun 2009.....	7
2.5 Tingkat Perkembangan Desa dalam Wilayah Kecamatan Pujungan Tahun 2009.....	8

3. Kependudukan

3.1	Luas Wilayah, Banyaknya Kepala Keluarga, dan Penduduk Menurut Desa Tahun 2009...	10
3.2	Banyaknya Penduduk Menurut Jenis Kelamin dan Rasio Jenis Kelamin Dirinci Per Desa Tahun 2009.....	11
3.3	Jumlah Penduduk, Keluarga, dan Rata-rata Anggota Keluarga Dirinci per Desa Tahun 2009.....	12

4. Sosial

4.1	Banyaknya Sekolah, Murid, dan Guru Sekolah Dasar Tahun 2002-2009.....	14
4.2	Banyaknya Sekolah, Murid, dan Guru SLTP Tahun 2002-2009.....	15
4.3	Banyaknya Sekolah, Murid, dan Guru SD Menurut Desa Tahun 2009.....	16
4.4	Banyaknya Sekolah, Murid, dan Guru SLTP Menurut Desa Tahun 2009.....	17
4.5	Banyaknya Sekolah, Murid, dan Guru SLTA Menurut Desa Tahun 2009.....	18
4.6	Banyaknya Akseptor KB Baru dan KB Aktif Tahun 2009.....	19
4.7	Banyaknya Pasangan Usia Subur dan Peserta KB Tahun 2002-2009.....	20
4.8	Banyaknya Akseptor KB Baru Menurut Jenis Alat Kontrasepsi yang Digunakan Tahun 2002-2009.....	21
4.9	Banyaknya Akseptor KB Aktif Menurut Jenis Alat Kontrasepsi yang Digunakan Tahun 2002-2009.....	22
4.10	Banyaknya Penduduk Menurut Agama yang Dianut Tahun 2009.....	23
4.11	Banyaknya Rumah Ibadah Tahun 2009.....	24

5. Pertanian

5.1	Luas Panen dan Produksi Tanaman Pangan Tahun 2009.....	26
5.2	Luas Panen dan Produksi Tanaman Sayur-Sayuran Tahun 2009.....	27
5.3	Luas Panen dan Produksi Tanaman Buah-Buahan Tahun 2009.....	28
5.4	Luas Panen dan Produksi Tanaman Perkebunan Tahun 2009.....	29
5.5	Luas Panen dan Produksi Padi Sawah Tahun 2002 – 2009.....	30
5.6	Luas Panen dan Produksi Padi Ladang Tahun 2002 – 2009.....	31
5.7	Luas Tanam dan Produksi Kelapa Tahun 2002 – 2009.....	32
5.8	Luas Tanam dan Produksi Coklat Tahun 2002 – 2009.....	33
5.9	Luas Tanam dan Produksi Kopi Tahun 2002 – 2009.....	34
5.10	Luas Panen Tanaman Sayur-Sayuran Tahun 2003-2009.....	35
5.11	Produksi Tanaman Sayur-Sayuran Tahun 2003-2009.....	36
5.12	Luas Panen Tanaman Buah-Buahan Tahun 2003-2009.....	37
5.13	Produksi Tanaman Buah-Buahan Tahun 2003-2009.....	38
5.14	Banyaknya Ternak Tahun 2002- 2009 (Ekor)	39
5.15	Banyaknya Ternak Unggas Tahun 2002-2009 (Ekor).....	40
5.16	Banyaknya Produksi Perikanan Menurut Jenis Budidaya Tahun 2002- 2009 (Ton).....	41

DAFTAR GRAFIK

		Halaman
Grafik	1 Jumlah Penduduk Berdasarkan Jenis Kelamin Tahun 2009.....	9
Grafik	2 Jumlah SD, SLTP, SLTA, Guru, dan Murid 2009.....	13
Grafik	3 Perkembangan Luas Panen dan Produksi Padi Ladang 2002-2009.....	25
Grafik	4 Perkembangan Jumlah Ternak Unggas 2003-2009.....	25

Keadaan Geografi

<http://malinaukab.bps.go.id/>



Tabel 1.1

LETAK DAN LUAS KECAMATAN

1. Kecamatan	:	Pujungan
2. Kabupaten	:	Malinau
3. Terletak pada posisi	:	2° 32' dan 2° 55' Lintang Utara
	:	115° 40' dan 115° 55' Bujur Timur
4. Batas-batas Wilayah :		
<input type="checkbox"/> Sebelah Utara	:	Kecamatan Bahau Hulu dan Kecamatan Malinau Selatan
<input type="checkbox"/> Sebelah Timur	:	Kabupaten Bulungan
<input type="checkbox"/> Sebelah Selatan	:	Kecamatan Kayan Hilir
<input type="checkbox"/> Sebelah Barat	:	Malaysia Timur (Serawak)
5. Luas Wilayah	:	6.339,20 Km ²
6. Jumlah Penduduk Akhir Tahun 2009	:	1.934 Jiwa
7. Jumlah Desa	:	9 Desa
8. Jumlah KK	:	446 KK
9. Kepadatan Penduduk	:	0,30 Jiwa/Km ²

Sumber : Kantor Camat Pujungan

Tabel 1.2

NAMA-NAMA GUNUNG DI KECAMATAN PUJUNGAN

Nama Gunung	Ketinggian (m)	Lokasi
(1)	(2)	(3)
1. Tukuk silau	1.371	Kecamatan Pujungan
2. Tukuk Matan	...	Kecamatan Pujungan
3. Kabuk	...	Kecamatan Pujungan
4. Labur	1.545	Kecamatan Pujungan

Sumber : Kantor Camat Pujungan

Tabel 1.3

**LUAS WILAYAH DAN JARAK KOTA KECAMATAN DARI
MALINAU KOTA MENURUT KECAMATAN**

<i>Kecamatan</i>	Kota Kecamatan	Jarak (Km)	Luas Km ²
(1)	(2)	(3)	(4)
1. Kayan Hulu	Long Nawang	444	1.594,93
2. Kayan Selatan	Long Ampung	...	2.645,61
3. Sungai Boh	Mahak Baru	420	1.567,46
4. Kayan Hilir	Data Dian	375	12.921,40
5. Pujungan	Long Pujungan	219	6.339,,20
6. Bahau Hulu	Long Alango	...	5.412,00
7. Malinau	Malinau Kota	0	474,92
8. Malinau Selatan	Loreh	70	2.107,25
9. Malinau Barat	Tanjung Lapang	10	508,25
10. Malinau Utara	Malinau Seberang	2	2.147,93
11. Mentarang	Pulau Sapi	15	5.709,04
12. Mentarang Hulu	Long Berang	...	1.804,38

Sumber : Bappeda Kab. Malinau

Tabel 1.4

NAMA-NAMA SUNGAI DI KECAMATAN PUJUNGAN

Nama Gunung	Panjang (km)	Lokasi
(1)	(2)	(3)
1. Sungai Bahau	622	Kecamatan Pujungan
2. Sungai Pujungan	70	Kecamatan Pujungan
3. Sungai Lurah	50	Kecamatan Pujungan

Sumber : Bappeda Kabupaten Malinau

Pemerintahan

<http://malinaukab.bps.go.id/>



Tabel 2.1

**BANYAKNYA PEGAWAI NEGERI SIPIL DI LINGKUNGAN
KECAMATAN BERDASARKAN GOLONGAN
TAHUN 2009**

GOLONGAN	Banyaknya	Keterangan
(1)	(2)	(3)
I	1	- - - -
II	10	- - - -
III	4	- - - -
IV	1	- - - -
Jumlah 2009	16	
2008	16	

Sumber : Badan Kepegawaian Daerah Kab. Malinau

Tabel 2.2

**BANYAKNYA ANGGOTA HANSIP
MENURUT KUALIFIKASI TUGAS TAHUN 2009**

Jenis Pendidikan	Banyaknya	Keterangan
(1)	(2)	(3)
1. Linmas	4	-
2. Kamra	-	-
3. Wanra	-	-
Jumlah	4	

Sumber : Kantor Kesbang Linmas Kabupaten Malinau

Tabel 2.3

**BANYAKNYA ANGGOTA HANSIP
MENURUT PENDIDIKAN TAHUN 2009**

Jenis Pendidikan	Banyaknya	Keterangan
(1)	(2)	(3)
1. SD	-	
2. SLTP	-	
3. SLTA	4	
Jumlah	4	

Sumber : Kantor Kesbang Linmas Kabupaten Malinau

Tabel 2.4

**STATUS DESA DALAM WILAYAH
KECAMATAN PUJUNGAN TAHUN 2009**

Status Desa	Banyaknya Desa	Keterangan
(1)	(2)	(3)
1. Tertinggal	7	-
2. Tidak Tertinggal	2	-
3. Persentase desa tertinggal	78	-

Sumber : Kantor Camat Pujungan

Tabel 2.5

**TINGKAT PERKEMBANGAN DESA DALAM WILAYAH
KECAMATAN PUJUNGAN TAHUN 2009**

Tingkat Perkembangan	Banyaknya Desa	Keterangan
(1)	(2)	(3)
1. Swadaya	7	-
2. Swakarya	2	-
3. Swasembada	-	-

Sumber : Kantor Camat Pujungan

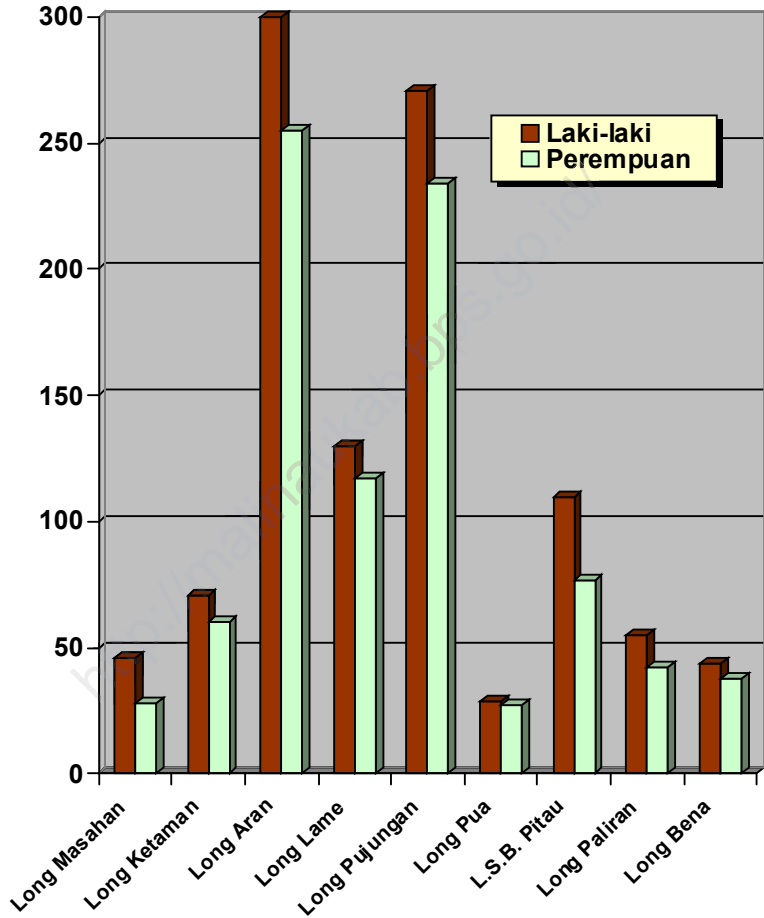
Kependudukan

<http://malinaukab.bps.go.id/>



Grafik 1

JUMLAH PENDUDUK BERDASARKAN JENIS KELAMIN
TAHUN 2009



Tabel 3.1

**LUAS WILAYAH, BANYAKNYA KEPALA KELUARGA
DAN PENDUDUK MENURUT DESA TAHUN 2009**

Desa/Kelurahan	Luas Wilayah (Km ²)	Keluarga	Penduduk		
			Laki-laki	Perempuan	Jumlah
(2)	(3)	(4)	(5)	(6)	(7)
1. Long Masahan	507,60	18	46	28	74
2. Long Ketaman	547,80	30	71	60	131
3. Long Aran	1.336,90	131	300	255	555
4. Long Lame	60	130	117	247
5. Long Pujungan	1.165,60	119	271	234	505
6. Long Pua	589,10	14	29	27	56
7. Long Belaka Pitau	1.109,30	44	110	77	187
8. Long Paliran	493,80	22	55	42	97
9. Long Bena	589,10	23	44	38	82
Jumlah 2009	6.339,20	461	1.056	878	1.934
2008	6.339,20	446	1.081	853	1.871

Sumber : Badan Pusat Statistik Kab. Malinau

Tabel 3.2

**BANYAKNYA PENDUDUK MENURUT JENIS KELAMIN
DAN RASIO JENIS KELAMIN DIRINCI PER DESA
TAHUN 2009**

D e s a	Penduduk			Rasio Jenis Kelamin
	Laki-laki	Perempuan	Jumlah	
(1)	(2)	(3)	(4)	(5)
1. Long Masahan	46	28	74	164,29
2. Long Ketaman	71	60	131	118,33
3. Long Aran	300	255	555	117,65
4. Long Lame	130	117	247	111,11
5. Long Pujungan	271	234	505	115,81
6. Long Pua	29	27	56	115,38
7. Long Belaka Pitau	110	77	187	142,86
8. Long Paliran	55	42	97	130,95
9. Long Bena	44	38	82	115,79
Jumlah 2009	1.056	878	1.934	120,27
2008	1.081	853	1.871	126,73

Sumber : Registrasi 2008 BPS Kabupaten Malinau

Tabel 3.3

**JUMLAH PENDUDUK, KELUARGA, DAN RATA-RATA
ANGGOTA KELUARGA DIRINCI PER DESA
TAHUN 2009**

D e s a	Penduduk	Keluarga	Rata-rata Anggota Keluarga
(1)	(2)	(3)	(4)
1. Long Masahan	74	18	4.1
2. Long Ketaman	131	30	4.4
3. Long Aran	555	131	4.2
4. Long Lame	247	60	4.1
5. Long Pujungan	505	119	4.2
6. Long Pua	56	14	4.0
7. Long Belaka Pitau	187	44	4.3
8. Long Paliran	97	22	4.4
9. Long Bena	82	23	3.6
Jumlah 2009	1.934	461	4.2
2008	1.871	446	4.2

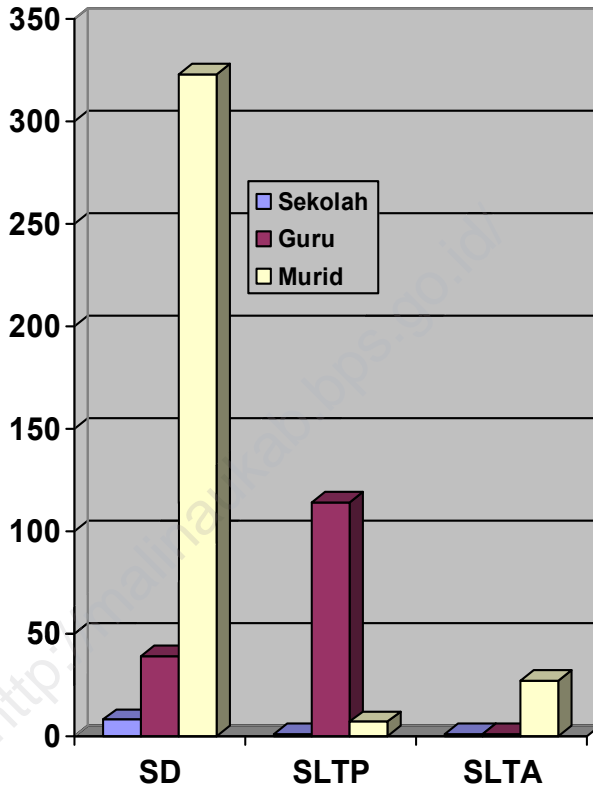
Sumber : Registrasi 2008 BPS Kabupaten Malinau

Sosial

<http://malinaukab.bps.go.id/>



Grifik 2.
Jumlah SD, SLTP, SLTA, Guru, dan Murid
2008



Tabel 4.1

**BANYAKNYA SEKOLAH, MURID, DAN GURU
SEKOLAH DASAR
TAHUN 2002-2008**

Tahun	Sekolah	Murid			Guru		
		Laki-laki	Perempuan	Jumlah	Laki-laki	Perempuan	Jumlah
(1)	(2)	(3)	(4)	(5)	(6)	(7)	(8)
2002	14	391	361	752	36	10	46
2003	14	342	323	665	34	10	44
2004	14	319	343	662	42	11	53
2005	14	327	335	662	42	21	63
2006	7	156	124	280	18	10	28
2007	8	158	158	316	32	8	40
2008	8	171	152	323	31	8	39
2009							

Sumber : Disdikpora Kabupaten Malinau

Tabel 4.2

**BANYAKNYA SEKOLAH, MURID DAN GURU SLTP
TAHUN 2002-2009**

Tahun	Seko- lah	Murid			Guru		
		Laki- laki	Perem- puan	Jum- lah	Laki- laki	Perem- puan	Jum- lah
(1)	(2)	(3)	(4)	(5)	(6)	(7)	(8)
2002	2	76	80	156	4	1	5
2003	2	85	84	169	5	0	5
2004	2	107	92	199	4	1	5
2005	2	86	91	177	5	0	5
2006	2	89	79	168	5	0	5
2007	1	61	53	114	3	4	7
2008	1	61	53	114	3	4	7
2009	1	45	59	104	4	6	10

Sumber : Disdikpora Kabupaten Malinau

Tabel 4.3

**BANYAKNYA SEKOLAH, MURID DAN GURU
SD MENURUT DESA
TAHUN 2009**

Desa	Sekolah	Murid			Guru		
		Laki-laki	Perempuan	Jumlah	Laki-laki	Perempuan	Jumlah
(1)	(2)	(3)	(4)	(5)	(6)	(7)	(8)
1. Long Masahan	1	15	7	22	3	1	4
2. Long Ketaman	1	14	14	28	4	-	4
3. Long Aran	-	-	-	-	-	-	-
4. Long Lame	1	17	24	41	4	3	7
5. Long Pujungan	2	52	48	100	8	7	15
6. Long Pua	-	-	-	-	-	-	-
7. Long Sungai Belaka Pitau	1	15	7	22	4	1	5
8. Long Paliran	-	-	-	-	-	-	-
9. Long Bena	1	14	8	22	5	2	7
Jumlah 2009	7	127	119	246	28	14	42
2008	7	171	152	323	31	8	39

Sumber : Disdikpora Kab. Malinau

Tabel 4.4

**BANYAKNYA SEKOLAH, MURID DAN GURU
SLTP MENURUT DESA
TAHUN 2009**

Desa	Sekolah	Murid			Guru		
		Laki-laki	Perempuan	Jumlah	Laki-laki	Perempuan	Jumlah
(1)	(2)	(3)	(4)	(5)	(6)	(7)	(8)
1. Long Masahan	-	-	-	-	-	-	-
2. Long Ketaman	-	-	-	-	-	-	-
3. Long Aran	-	-	-	-	-	-	-
4. Long Lame							
5. Long Pujungan	1	45	59	104	4	6	8
6. Long Pua	-	-	-	-	-	-	-
7. Long Sungai Belaka Pitau	-	-	-	-	-	-	-
8. Long Paliran	-	-	-	-	-	-	-
9. Long Bena	-	-	-	-	-	-	-
Jumlah 2009	1	45	59	104	4	6	10
2008	1	61	53	114	3	4	7

Sumber : Disdikpora Kab. Malinau

Tabel 4.5

**BANYAKNYA SEKOLAH, MURID DAN GURU
SLTA MENURUT DESA
TAHUN 2009**

Desa	Sekolah	Murid			Guru		
		Laki-laki	Perempuan	Jumlah	Laki-laki	Perempuan	Jumlah
(1)	(2)	(3)	(4)	(5)	(6)	(7)	(8)
1. Long Masahan	-	-	-	-	-	-	-
2. Long Ketaman	-	-	-	-	-	-	-
3. Long Aran	-	-	-	-	-	-	-
4. Long Lame	-	-	-	-	-	-	-
5. Long Pujungan	1	19	10	29	7	3	10
6. Long Pua	-	-	-	-	-	-	-
7. Long Sungai Belaka Pitau	-	-	-	-	-	-	-
8. Long Paliran	-	-	-	-	-	-	-
9. Long Bena	-	-	-	-	-	-	-
Jumlah 2009	1	19	10	29	7	3	10
2008	1	12	15	27	1	-	1

Sumber : Disdikpora Kab. Malinau

Tabel 4.6

**BANYAKNYA AKSEPTOR KB BARU DAN KB AKTIF
TAHUN 2009**

Jenis Kontrasepsi	Baru	Aktif
(1)	(2)	(3)
1. Pil	3	65
2. IUD	-	5
3. Kondom	-	3
4. Suntikan	7	83
5. Lainnya	-	9
Jumlah 2009	10	165
2008	48	390

Sumber : Dinas Kesehatan Kabupaten Malinau

Tabel 4.7

**BANYAKNYA PASANGAN USIA SUBUR DAN PESERTA
TAHUN 2001 – 2009**

Tahun	PUS	Akseptor baru	Akseptor Aktif
(1)	(2)	(3)	(4)
2001	567	41	348
2002	448	63	306
2003	442	-	37
2004	503	63	34
2005	568	20	126
2006	567	16	376
2007	319	93	472
2008	291	48	390
2009	337	10	165

Sumber : Dinas Kesehatan Kabupaten Malinau

Tabel 4.8

**BANYAKNYA AKSEPTOR KB BARU MENURUT JENIS ALAT
KONTRASEPSI YANG DIGUNAKAN
TAHUN 2002 – 2009**

Tahun	PIL	IUD	Kondom	Suntikan	Lainnya	Jumlah
(1)	(2)	(3)	(4)	(5)	(6)	(7)
2002	33	-	1	29	-	63
2003	-	-	-	-	-	-
2004	30	-	3	29	1	63
2005	9	-	-	9	-	18
2006	5	-	2	8	1	16
2007	42	1	10	39	1	93
2008	15	1	5	28	-	48
2009	3	-	-	7	-	10

Sumber : Dinas Kesehatan Kabupaten Malinau

Tabel 4.9

**BANYAKNYA AKSEPTOR KB AKTIF MENURUT JENIS ALAT
KONTRASEPSI YANG DIGUNAKAN
TAHUN 2002 – 2009**

Tahun	PIL	IUD	Kondom	Suntikan	Lainnya	Jumlah
(1)	(2)	(3)	(4)	(5)	(6)	(7)
2002	132	-	25	47	-	204
2003	17	-	-	15	-	37
2004	8	4	11	8	3	34
2005	55	-	10	61	-	126
2006	315	-	-	60	1	376
2007	202	1	35	224	10	472
2008	154	5	48	183	-	390
2009	65	5	3	83	9	165

Sumber : Dinas Kesehatan Kabupaten Malinau

Tabel 4.10

**BANYAKNYA PENDUDUK MENURUT AGAMA YANG DIANUT
TAHUN 2009**

Agama	Jumlah	Persentase
(1)	(2)	(3)
1. Islam	22	1,14
2. Protestan	1.894	97,93
3. Katholik	18	0,93
4. Hindu	-	0,00
5. Budha	-	0,00
Jumlah 2009	1.934	100,00
2008	1.871	100,00

Sumber : Kantor Departemen Agama Kabupaten Malinau

Tabel 4.11

**BANYAKNYA RUMAH IBADAH
TAHUN 2009**

Rumah Ibadah	Permanen	Semi Permanen	Jumlah
(1)	(2)	(3)	(4)
1. Masjid	1	-	1
2. Langgar/Mushala	-	-	-
3. Gereja	18	-	18
4. Wihara/Caitia	-	-	-
5. Kuil/Pura	-	-	-

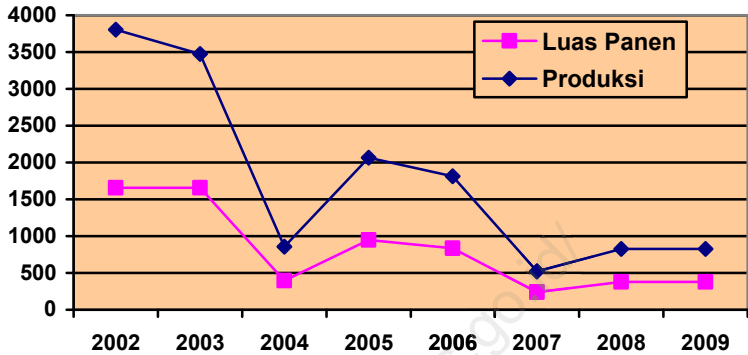
Sumber : Kantor Departemen Agama Kabupaten Malinau

Pertanian

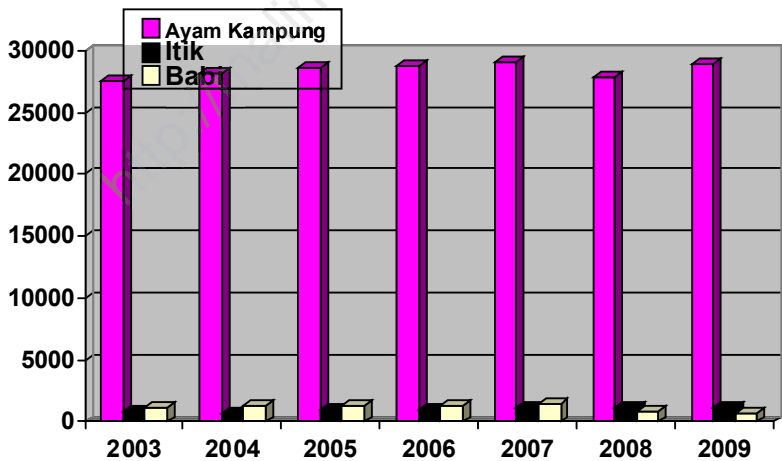
<http://malinaukab.bps.go.id/>



Grafik 3
PERKEMBANGAN LUAS PANEN DAN PRODUKSI
PADI LADANG
TAHUN 2002-2008



Grafik 4
PERKEMBANGAN JUMLAH TERNAK UNGGAS
TAHUN 2003-2008



Tabel 5.1

**LUAS PANEN DAN PRODUKSI TANAMAN PANGAN
TAHUN 2009**

Jenis Tanaman	Luas Panen (Ha)	Produksi (Ton)
(1)	(3)	(4)
1. Padi Sawah	2	7,00
2. Padi Ladang	380	826,00
3. Jagung	0	0,00
4. Ubi Kayu	5	66,00
5. Ubi Jalar	2	18,00
6. Kacang Tanah	1	1,00
7. Kedelai	0	0,00
8. Kacang Hijau	0	0,00

Sumber : Dinas Pertanian Kab. Malinau

Tabel 5.2

**LUAS TANAM, PANEN, DAN PRODUKSI
SAYUR-SAYURAN TAHUN 2009**

Jenis Tanaman	Luas Panen (Ha)	Produksi (Ton)
(1)	(3)	(4)
1. Bawang Merah	0	0,00
2. Bawang Daun	0	0,00
3. Kubis	0	0,00
4. Sawi	4	60,00
5. Kacang Panjang	9	451,00
6. Cabe	6	13,30
7. Tomat	0	0,00
8. Terung	2	2,00
9. Buncis	0	0,00
10. Ketimun	3	70,00
11. Labu Siam	0	0,00
12. Kangkung	9	338,00
13. Bayam	8	317,00

Sumber : Dinas Pertanian Kab. Malinau

Tabel 5.3

**LUAS PANEN DAN PRODUKSI TANAMAN BUAH-BUAHAN
TAHUN 2009**

Jenis Tanaman	Luas Panen (Pohon)	Produksi (Ton)
(1)	(3)	(4)
1. Pepaya	0	0
2. Mangga	0	0
3. Rambutan	45	45
4. Duku/Langsat	310	310
5. Jeruk Siam	0	0
6. Durian	10	10
7. Nangka	0	0
8. Pisang	80	80
9. Nanas	450	450
10. Belimbing	0	0
11. Jambu Air	0	0
12. Sirsak	0	0

*) Satuan Rumpun

Sumber : Dinas Pertanian Kab. Malinau

Tabel 5.4

**LUAS PANEN DAN PRODUKSI TANAMAN PERKEBUNAN
TAHUN 2009**

Jenis Tanaman	Luas Panen (Ha)	Produksi (Ton)
(1)	(3)	(4)
1. Kelapa	22,00	11,00
2. Kopi	177,50	55,00
3. Kakao	34,00	2,00
4. Lada	18,00	1,50
5. Kayu manis	110,00	33,00
6. Panili	-	-

Sumber : Dinas Kehutanan dan Perkebunan Kab. Malinau

Tabel 5.5

**LUAS PANEN DAN PRODUKSI PADI SAWAH
TAHUN 2002 – 2009**

T a h u n	Luas Panen (Ha)	Produksi (Ton)
(1)	(2)	(3)
2002	-	-
2003	-	-
2004	135,0	419,00
2005	15,0	48,00
2006	135,0	473,00
2008	0,0	0,00
2009	0,0	0,00

Sumber : Dinas Pertanian Kab. Malinau

Tabel 5.6

**LUAS PANEN DAN PRODUKSI PADI LADANG
TAHUN 2002 – 2009**

T a h u n	Luas tanam (Ha)	Produksi (Ton)
(1)	(2)	(3)
2002	1.655,0	3.806,50
2003	1.655,0	3.475,50
2004	394,0	858,00
2005	950,0	2.064,00
2006	834,0	1.815,00
2008	380,0	826,00
2009		

Sumber : Dinas Pertanian Kab. Malinau

Tabel 5.7

**LUAS TANAM DAN PRODUKSI KELAPA
TAHUN 2002- 2009**

T a h u n	Luas tanam (Ha)	Produksi (Ton)
(1)	(2)	(3)
2002
2003
2004	15,5	7,00
2005	20,0	10,00
2006	20,0	10,60
2008	22,0	11,00
2009	380,0	826,00

Sumber : Dinas Perkebunan Kab. Malinau

Tabel 5.8

**LUAS TANAM DAN PRODUKSI COKLAT
TAHUN 2002-2009**

T a h u n	Luas tanam (Ha)	Produksi (Ton)
(1)	(2)	(3)
2002	0,0	0,00
2003	0,0	0,00
2004	0,5	...
2005	29,50	...
2006	29,50	...
2008	34,00	2,00
2009	34,00	2,00

Sumber : Dinas Perkebunan Kab. Malinau

Tabel 5.9

**LUAS TANAM DAN PRODUKSI TANAMAN KOPI
TAHUN 2002- 2009**

T a h u n	Luas tanam (Ha)	Produksi (Ton)
(1)	(2)	(3)
2002
2003
2004	108,0	45,00
2005	120,50	49,57
2006	120,50	51,67
2008	177,50	55,00
2009	177,50	55,00

Sumber : Dinas Perkebunan Kab. Malinau

Tabel 5.10

**LUAS PANEN
SAYUR-SAYURAN TAHUN 2005-2009**

Jenis Tanaman	2005	2006	2008	2009
(1)	(2)	(3)	(4)	(5)
1. Bawang Merah	0,0	0,0	0,0	0,0
2. Bawang Daun	0,0	0,0	0,0	0,0
3. Kubis	0,0	0,0	0,0	0,0
4. Sawi	4,0	10,0	1,0	4,0
5. Kacang Panjang	13,0	15,0	9,0	9,0
6. Cabe	14,0	2,0	6,0	6,0
7. Tomat	0,0	1,0	0,0	0,0
8. Terung	11,0	3,0	3,0	2,0
9. Buncis	0,0	1,0	0,0	0,0
10. Ketimun	12,0	10,0	0,0	3,0
11. Labu Siam	0,0	0,0	0,0	0,0
12. Kangkung	13,0	11,0	10,0	9,0
13. Bayam	9,0	6,0	11,0	8,0

Sumber : Dinas Pertanian Kab. Malinau

Tabel 5.11

**PRODUKSI TANAMAN
SAYUR-SAYURAN TAHUN 2005-2009**

Jenis Tanaman	2005	2006	2008	2009
(1)	(2)	(3)	(4)	(5)
1. Bawang Merah	0,00	0,00	0,00	0,00
2. Bawang Daun	0,00	0,00	0,00	0,00
3. Kubis	0,00	0,00	0,00	0,00
4. Sawi	10,70	43,90	2,30	60,00
5. Kacang Panjang	52,90	123,50	27,90	451,00
6. Cabe	77,00	8,40	13,30	13,30
7. Tomat	0,00	1,20	0,00	0,00
8. Terung	77,80	20,80	9,40	2,00
9. Buncis	0,00	1,00	0,00	0,00
10. Ketimun	60,00	87,60	0,00	70,00
11. Labu Siam	0,00	0,00	0,00	0,00
12. Kangkung	62,80	82,70	40,60	338,00
13. Bayam	19,00	28,70	40,00	317,00

Sumber : Dinas Pertanian Kab. Malinau

Tabel 5.12

**LUAS PANEN TANAMAN BUAH-BUAHAN
TAHUN 2005-2009
(Pohon)**

Jenis Tanaman	2005	2006	2008	2009
(1)	(2)	(3)	(4)	(5)
1. Pepaya	400,0	440,0	258,0	0,0
2. Mangga	50,0	50,0	60,0	0,0
3. Rambutan	50,0	50,0	450,0	45,0
4. Duku/Langsar	240,0	0,0	230,0	310,0
5. Jeruk	135,0	0,0	0,0	0,0
6. Durian	150,0	0,0	230,0	10,0
7. Nangka	85,0	50,0	240,0	0,0
8. Pisang	8.200,0	3.400,0	3.600,0	80,0
9. Nanas	5.300,0	4.000,0	3.500,0	450,0
10. Belimbing	0,0	0,0	0,0	0,0
11. Jambu	50,0	35,0	50,0	0,0

Sumber : Dinas Pertanian Kab. Malinau

Tabel 5.13

**PRODUKSI TANAMAN BUAH-BUAHAN
TAHUN 2005-2009**

Jenis Tanaman	2005	2006	2008	2009
(1)	(2)	(3)	(4)	(5)
1. Pepaya	20,00	4,40	3,20	0,00
2. Mangga	4,50	1,00	1,40	0,00
3. Rambutan	5,00	0,80	3,90	45,00
4. Duku/Langsar	4,00	0,00	4,20	310,00
5. Jeruk	6,80	0,00	0,00	0,00
6. Durian	18,50	0,00	6,20	10,00
7. Nangka	16,60	2,30	3,80	0,00
8. Pisang	232,00	34,20	15,40	80,00
9. Nanas	13,80	2,80	8,00	450,00
10. Belimbing	0,00	0,00	0,00	0,00
11. Jambu	0,80	0,80	0,30	0,00

Sumber : Dinas Pertanian Kab. Malinau

Tabel 5.14

**BANYAKNYA TERNAK TAHUN 2003-2009
(Ekor)**

Tahun	Sapi	Kerbau	Kambing	Babi
(1)	(2)	(3)	(4)	(5)
2003	0	0	0	1.195
2004	0	0	0	1.272
2005	0	0	0	1.265
2006	0	0	0	1.345
2008	0	0	0	777
2009	0	0	0	662

Sumber: Dinas Pertanian Kabupaten Malinau

Tabel 5.15

**BANYAKNYA TERNAK UNGGAS
TAHUN 2003-2009
(Ekor)**

Tahun	Ayam	Itik	Jumlah
(1)	(2)	(3)	(4)
2003	27.518	812	28.330
2004	28.169	733	28.902
2005	28.634	1.035	29.669
2006	28.691	1.048	29.739
2008	27.776	1.071	28.847
2009	28.976	1.145	30.121

Sumber: Dinas Pertanian Kabupaten Malinau

Tabel 5.16

**BANYAKNYA PRODUKSI PERIKANAN MENURUT JENIS
BUDIDAYA TAHUN 2003-2009
(Ton)**

Tahun	Budidaya Kolam	Perairan Umum
(1)	(2)	(3)
2003	0,110	0,94
2004	0,400	...
2005	0,440	1,29
2006	1,400	1,48
2008	0,135	0,63
2009	4,200	8,65

Sumber: Dinas Pertanian Kabupaten Malinau