

KECAMATAN
**SERASAN
TIMUR**
DALAM ANGKA
2023

<https://natunakab.bps.go.id>



KECAMATAN
**SERASAN
TIMUR**
DALAM ANGKA
2023



KECAMATAN SERASAN TIMUR DALAM ANGKA 2023

ISSN: 2963-6884

No. Publikasi: 21030.2323

Katalog: 1102001.2103062

Ukuran Buku: 14,8 cm x 21 cm

Jumlah Halaman: xxii + 64 halaman

Naskah:

BPS KABUPATEN NATUNA

Penyunting:

BPS KABUPATEN NATUNA

Desain Cover:

BPS KABUPATEN NATUNA

Ilustrasi Cover:

-

Diterbitkan oleh:

©BPS KABUPATEN NATUNA

Dicetak oleh:

Rizky Mandiri

Sumber Ilustrasi:

-

Dilarang mengumumkan, mendistribusikan, mengomunikasikan, dan/atau menggandakan sebagian atau seluruh isi buku ini untuk tujuan komersil tanpa izin tertulis dari Badan Pusat Statistik Kabupaten Natuna.

TIM PENYUSUN BUKU

Kecamatan Serasan Timur

Dalam Angka

2023

Pengarah:

Wahyu Dwi Sugianto

Penanggung Jawab:

Arlita Gariana

Penyunting dan Penata Letak:

Muhamad Andries

Penulis Naskah:

Prayoga Yudisty

Pengolah Data:

Arlita Gariana

Pembuat Cover:

Arlita Gariana




KONTRIBUTOR DATA

1. Sekretariat Daerah Kabupaten Natuna Bagian Tata Pemerintahan
2. Stasiun Meteorologi Kelas III Ranai
3. Dinas Pemberdayaan Masyarakat dan Desa
4. Badan Kepegawaian dan Pengembangan Sumber Daya Manusia Kabupaten Natuna
5. Dinas Kependudukan dan Pencatatan Sipil Kabupaten Natuna
6. Kementerian Pendidikan dan Kebudayaan
7. Kementerian Agama
8. Badan Pusat Statistik
9. Dinas Komunikasi dan Informatika Kabupaten Natuna

<https://natunakab.bps.go.id>

PETA WILAYAH KECAMATAN SERASAN TIMUR



KEPALA BPS KABUPATEN NATUNA



WAHYU DWI SUGIANTO



KATA PENGANTAR

Kecamatan Serasan Timur Dalam Angka 2023 merupakan publikasi tahunan yang diterbitkan oleh BPS Kabupaten Natuna. Publikasi ini disusun untuk memenuhi kebutuhan konsumen data dan sebagai bahan evaluasi untuk melihat perkembangan pembangunan khususnya Kecamatan Serasan Timur dan Kabupaten Natuna pada umumnya.

Saran dan kritik yang bersifat membangun sangat kami harapkan demi lebih sempurnanya penyusunan publikasi Serasan Timur pada tahun-tahun berikutnya. Kami berharap dengan terbitnya publikasi ini dapat dijadikan bahan informasi bagi semua pihak dalam menentukan perencanaan dan kebijakan pada periode mendatang.

Akhirnya, kepada semua pihak yang telah mendukung baik langsung maupun tidak langsung hingga terwujudnya publikasi ini, kami sampaikan penghargaan dan terima kasih. Semoga publikasi yang disajikan bermanfaat bagi pengguna untuk berbagai keperluan.

Ranai, September 2023
KEPALA BADAN PUSAT STATISTIK
KABUPATEN NATUNA

Wahyu Dwi Sugianto



DAFTAR ISI

	Halaman
Kata Pengantar	xi
Daftar Isi	xiii
Daftar Tabel	xv
Penjelasan Umum	xix
Daftar Singkatan	xxi
1. Geografi dan Iklim	1
2. Pemerintahan	7
3. Penduduk	15
4. Sosial dan Kesejahteraan Rakyat	23
5. Pertanian	33
6. Komunikasi	47
7. Perbandingan antar Kecamatan	53

<https://natunakab.bps.go.id>





DAFTAR TABEL

Halaman

1. GEOGRAFI DAN IKLIM

1.1 KEADAAN GEOGRAFI

1.1.1 Luas Daerah Menurut Desa/Kelurahan di Kecamatan Serasan Timur, 2022.. 5

1.2 KEADAAN IKLIM

1.2.1 Pengamatan Unsur Iklim Menurut Bulan di Stasiun Meteorologi Kelas III Ranai, 2022..... 6

2. PEMERINTAHAN

2.1 WILAYAH ADMINISTRATIF

2.1.1 Jumlah Lingkungan, Dusun, Rukun Warga (RW), dan Rukun Tetangga (RT) di Kecamatan Serasan Timur, 2020 - 2022..... 11

2.2 PEGAWAI NEGERI SIPIL

2.2.1 Jumlah Pegawai Negeri Sipil Menurut Pemerintah Daerah dan Jenis Kelamin di Wilayah Kecamatan Serasan Timur, 2022..... 12

2.2.2 Jumlah Pegawai Negeri Sipil Pemerintah Daerah Menurut Tingkat Pendidikan dan Jenis Kelamin di Wilayah Kecamatan Serasan Timur, 2022..... 13

3. PENDUDUK

3.1 Penduduk, Distribusi Persentase Penduduk, Kepadatan Penduduk, Rasio Jenis Kelamin Penduduk Menurut Desa/Kelurahan di Kecamatan Serasan Timur, 2022..... 19

3.2 Jumlah Penduduk Menurut Kelompok Umur dan Jenis Kelamin di Kecamatan Serasan Timur, 2022..... 21

3.3 Jumlah Penduduk Menurut Jenis Kelamin dan Agama yang Dianut di Kecamatan Serasan Timur, 2022 22

4. SOSIAL DAN KESEJAHTERAAN RAKYAT

4.1 PENDIDIKAN

4.1.1 Banyaknya Desa¹/Kelurahan yang Memiliki Fasilitas Sekolah Menurut Tingkat Pendidikan di Kecamatan Serasan Timur, 2020 - 2022 27





	Halaman
4.1.2 Jumlah Sekolah Menurut Tingkat Pendidikan di Kecamatan Serasan Timur, 2021/2022 dan 2022/2023	28
4.1.3 Jumlah Guru Menurut Tingkat Pendidikan di Kecamatan Serasan Timur, 2021/2022 dan 2022/2023	29
4.1.4 Jumlah Murid Menurut Tingkat Pendidikan di Kecamatan Serasan Timur, 2021/2022 dan 2022/2023	30
4.2 KESEHATAN	
4.2.1 Banyaknya Desa ¹ /Kelurahan yang Memiliki Sarana Kesehatan Menurut Jenis Sarana Kesehatan di Kecamatan Serasan Timur, 2020 - 2022	31
5. PERTANIAN	
5.1 Luas Panen Tanaman Sayuran dan Buah-buahan Semusim Menurut Jenis Tanaman di Kecamatan Serasan Timur (ha), 2019 - 2022.....	39
5.2 Produksi Tanaman Sayuran dan Buah-buahan Semusim Menurut Jenis Tanaman di Kecamatan Serasan Timur (kuintal), 2019 - 2022.....	40
5.3 Luas Panen Tanaman Biofarmaka Menurut Jenis Tanaman di Kecamatan Serasan Timur (m ²), 2019 - 2022	41
5.4 Produksi Tanaman Biofarmaka Menurut Jenis Tanaman di Kecamatan Serasan Timur (kg), 2019 - 2022.....	42
5.5 Luas Panen Tanaman Hias Menurut Jenis Tanaman di Kecamatan Serasan Timur (m ²), 2019 - 2022	43
5.6 Produksi Tanaman Hias Menurut Jenis Tanaman di Kecamatan Serasan Timur (tangkai), 2019 - 2022.....	44
5.7 Produksi Buah-buahan dan Sayuran Tahunan Menurut Jenis Tanaman di Kecamatan Serasan Timur (kuintal), 2019 - 2022	45
6. KOMUNIKASI	
6.1 Jumlah Menara Telepon Seluler Menurut Desa/Kelurahan di Kecamatan Serasan Timur, 2022.....	51
6.2 Jumlah Menara Telepon Seluler Menurut Jenis Operator Seluler di Kecamatan Serasan Timur, 2022.....	52
7. PERBANDINGAN ANTAR KECAMATAN	



	Halaman
7.1 Luas Daerah dan Jumlah Pulau Menurut Kecamatan di Kabupaten Natuna, 2022	58
7.2 Penduduk, Kepadatan Penduduk, dan Rasio Jenis Kelamin Menurut Kecamatan di Kabupaten Natuna, 2022	59
7.3 Banyaknya Sekolah Menurut Kecamatan dan Jenjang Pendidikan di Kabupaten Natuna, 2022	61
7.4 Banyaknya Sarana Kesehatan Menurut Kecamatan dan Jenis Sarana Kesehatan di Kabupaten Natuna, 2022	63

<https://natunakab.bps.go.id>





<https://natunakab.bps.go.id>





PENJELASAN UMUM

Tanda-tanda, satuan-satuan, dan lain-lainnya yang digunakan dalam publikasi ini adalah sebagai berikut:

1. TANDA-TANDA

Data tidak tersedia	: ...
Tidak ada atau nol	: -
Data dapat diabaikan	: 0
Tanda decimal	: ,
Data tidak dapat ditampilkan	: NA
Angka estimasi	: e
Angka diperbaiki	: r
Angka sementara	: x
Angka sangat sementara	: xx
Angka sangat sangat sementara	: xxx

2. SATUAN

barel	: 158,99 liter = $1/6,2898 \text{ m}^3$
hektar (ha)	: 10 000 m^2
kilometer (km)	: 1 000 meter (m)
knot	: 1,8523 km/jam
kuintal	: 100 kg
KWh	: 1 000 Watt hour
MWh	: 1 000 KWh
liter (untuk beras)	: 0,80 kg
MMSCF	: $1/35,3 \text{ m}^3$
metrik ton (m.ton)	: 0,98421 long ton = 1 000 kg
ons	: 28,31 gram
ton	: 1 000 kg

Satuan lain: buah, dus, butir, helai/lembar, kaleng, batang, pulsa, ton kilometer (ton-km), jam, menit, persen (%).

Perbedaan angka di belakang koma disebabkan oleh pembulatan angka.




DAFTAR SINGKATAN

SI	: Stasiun Iklim
SMPK	: Stasiun Meterologi Pertanian Khusus
t.t	: Tempat tidur
BCG	: Bacillus Calmette Guerin
DPT	: Difteri, Pertusis, Tetanus
TT	: Tetanus Toxoid
IOT	: Industri Obat Tradisional
IKOT	: Industri Kecil Obat Tradisional
Alkes	: Alat kesehatan
PKRT	: Perbekalan Kesehatan Rumah tangga
Kompl	: Komplemen
IRTP	: Industri Pangan Produksi Rumah Tangga
PBF	: Pedagang Besar Farmasi
GFK	: Gudang Farmasi Kabupaten/Kota
RB	: Rumah Bersalin
Pustu	: Puskesmas pembantu
BP	: Balai Pengobatan
TPS	: Tempat Pembuangan Sampah Sementara
Jamkesmas	: Jaminan kesehatan masyarakat miskin
PJKMU	: Program Jaminan Kesehatan Masyarakat Umum
SIUP	: Surat Ijin Usaha Perdagangan
TDP	: Tanda Daftar Perusahaan
API	: Angka Pengenal Importir

BAB
01

GEOGRAFI DAN IKLIM





PENJELASAN TEKNIS

1. **Luas Wilayah** adalah luas wilayah daratan sesuai dengan batas wilayah yang telah ditetapkan.
2. **Koordinat** adalah titik potong antara garis lintang (latitude) dan garis bujur (longitude) suatu daerah. Kedua garis lintang dan bujur inilah yang menentukan diperolehnya suatu nilai derajat dari suatu titik yang diukur..
3. **Curah Hujan** adalah jumlah air hujan yang jatuh di permukaan tanah selama periode tertentu diukur dalam satuan tinggi di atas permukaan horizontal apabila tidak terjadi penghilangan oleh proses penguapan, pengaliran dan peresapan. Satuan yang digunakan adalah milimeter.
4. **Hari Hujan** adalah periode selama 24 jam terkumpul curah hujan setinggi 0,5 milimeter atau lebih. Apabila kurang dari ketentuan tersebut, maka hari hujan dianggap nol namun curah hujan tetap diperhitungkan.

<https://natunakab.bps.go.id>



ULASAN

Serasan Timur merupakan salah satu kecamatan yang terletak di ujung utara Kabupaten Natuna, Provinsi Kepulauan Riau. Secara astronomis kantor Kecamatan Serasan Timur terletak pada $2^{\circ} 27' 15'' - 2^{\circ} 37' 48''$ [LU] dan $109^{\circ} 02' 49'' - 109^{\circ} 09' 57''$ [BT]. Secara geografis, batas-batas wilayah Kecamatan Serasan Timur adalah sebagai berikut:

1. Sebelah Utara berbatasan dengan Laut Natuna Selatan;
2. Sebelah Selatan berbatasan dengan Provinsi Kalimantan Barat;
3. Sebelah Barat berbatasan dengan Kecamatan Serasan; dan
4. Sebelah Timur berbatasan dengan Negara Malaysia Timur.

Luas daratan Kecamatan Serasan Timur sekitar 29,36 km². Kecamatan ini terdiri dari empat desa yaitu Desa Arung Ayam, Air Nusa, Air Ringau, dan Payak. Desa Payak adalah desa yang wilayahnya paling luas yaitu sekitar 11,79 km² atau sekitar 40,16 persen dari luas wilayah kecamatan. Sementara desa Air Ringau adalah desa dengan luas wilayah paling kecil yaitu sekitar 2,84 km² atau hanya sekitar 9,68 persen dari total luas kecamatan.

Pada tahun 2022, hujan turun selama 215 hari. Dapat dikatakan bahwa pada tahun 2022 musim hujan lebih panjang daripada musim kemarau.

Musim kemarau terjadi di Kabupaten Natuna pada Maret, dimana jumlah curah hujan pada bulan tersebut yaitu 38,1 mm. Sedangkan pada bulan Oktober merupakan bulan dengan curah hujan tertinggi selama tahun 2022 dengan total curah hujan sebesar 499,9 mm.



1.1 KEADAAN GEOGRAFI

Tabel 1.1.1 Luas Daerah Menurut Desa/Kelurahan di Kecamatan Serasan Timur, 2022

Desa/Kelurahan	Luas (km ²)	Persentase Terhadap Luas Kecamatan
(1)	(2)	(3)
Desa		
1. Arung Ayam	3,45	11,76
2. Air Nusa	11,79	40,16
3. Air Ringau	2,84	9,68
4. Payak	11,28	38,40
Kec. Serasan Timur	29,36	100

Catatan: -

Sumber: Sekretariat Daerah Kabupaten Natuna, Bagian Tata Pemerintahan

1.2 KEADAAN IKLIM

Tabel 1.2.1 Pengamatan Unsur Iklim Menurut Bulan di Stasiun Meteorologi Kelas III Ranai, 2022

Bulan	Jumlah Curah Hujan (mm)	Jumlah Hari Hujan (hari)
(1)	(2)	(3)
Januari	60,4	22
Februari	293,6	7
Maret	38,1	21
April	276	10
Mei	59,4	19
Juni	272,3	17
Juli	190,5	13
Agustus	142,5	22
September	259,3	21
Oktober	499,9	19
November	265,5	23
Desember	475,8	21

Catatan: -

Sumber: Stasiun Meteorologi Kelas III Ranai

BAB
02

PEMERINTAHAN





PENJELASAN TEKNIS

1. **Satuan Lingkungan Setempat (SLS)** adalah satuan wilayah di bawah desa/kelurahan. Satuan wilayah ini biasanya ditetapkan dengan peraturan daerah atau peraturan desa, dimana dalam peraturan tersebut menyebutkan tingkatan dan banyaknya satuan wilayah di bawah desa beserta batas-batasnya.
2. **SLS** bisa terdiri dari Rukun Tetangga (RT), Rukun Warga (RW), Jorong, Dusun, dan atau Lingkungan.
3. Menurut Undang-Undang Nomor 5 Tahun 2014 tentang Aparatur Sipil Negara, **Pegawai Negeri Sipil (PNS)** adalah warga negara Indonesia yang memenuhi syarat tertentu, diangkat sebagai pegawai ASN secara tetap oleh pejabat pembina kepegawaian untuk menduduki jabatan pemerintahan.

<https://natunakab.bps.go.id>



ULASAN

Pada tahun 2022, Dalam pelaksanaan tugas-tugas pemerintahan, keberadaan pegawai yang memadai dari segi kualitas maupun kuantitas menjadi salah satu faktor penting keberhasilan pemerintahan di suatu daerah.

Selama tahun 2022 tercatat sebanyak 15 orang Pegawai Negeri Sipil (PNS) yang bekerja di Kantor pemerintahan daerah di wilayah Kecamatan Serasan, yaitu 15 orang seluruhnya di Kantor Camat.

Berdasarkan tingkat pendidikannya, dari 78 PNS yang bekerja di berbagai instansi pemerintah di Kecamatan Serasan (Kantor Camat, Kantor Desa, UPTD, Puskesmas, Guru TK, SD, SMP), sebagian besar PNS di Kecamatan Serasan didominasi oleh lulusan Diploma IV/S1 yaitu sebanyak 51 (lima puluh satu) orang. Untuk lulusan SMP sederajat atau dibawahnya terdapat 2 (dua) orang, lulusan diploma terdapat 14 (empat belas) orang, lulusan SMA/ Sederajat terdapat 9 (sembilan) orang, lulusan S2/pasca sarjana terdapat 2 (dua) orang dan belum ada mencapai jenjang pendidikan S3.

Wilayah administrasi Kecamatan Serasan terdiri dari empat desa yang tersusun atas 9 (sembilan) Dusun, 18 (delapan belas) Rukun Warga (RW), dan 37 (tiga puluh tujuh) Rukun Tetangga (RT).



2.1 WILAYAH ADMINISTRATIF

Tabel 2.1.1 Jumlah Lingkungan, Dusun, Rukun Warga (RW), dan Rukun Tetangga (RT) di Kecamatan Serasan Timur, 2020 - 2022

Tahun	Lingkungan	Dusun	Rukun Warga (RW)	Rukun Tetangga (RT)
(1)	(2)	(3)	(4)	(5)
2020	-	9	18	34
2021	-	9	18	34
2022	-	9	18	37

Catatan: -

Sumber: Dinas Pemberdayaan Masyarakat dan Desa (DPMD)

<https://natunakab.bps.go.id>

2.2 PEGAWAI NEGERI SIPIL

Tabel 2.2.1 Jumlah Pegawai Negeri Sipil Menurut Pemerintah Daerah dan Jenis Kelamin di Wilayah Kecamatan Serasan Timur, 2022

Unit Kerja	Laki-laki	Perempuan	Jumlah
(1)	(2)	(3)	(4)
Pemerintah Daerah Kecamatan Serasan Timur	12	3	15
Pemerintah Daerah Desa Arung Ayam	-	-	-
Pemerintah Daerah Desa Air Nusa	-	-	-
Pemerintah Daerah Desa Air Ringau	-	-	-
Pemerintah Daerah Desa Payak	-	-	-

Catatan: -

Sumber: Badan Kepegawaian dan Pengembangan Sumber Daya Manusia (BKPSDM)



Tabel 2.2.2 Jumlah Pegawai Negeri Sipil Pemerintah Daerah Menurut Tingkat Pendidikan dan Jenis Kelamin di Wilayah Kecamatan Serasan Timur, 2022

Unit Kerja	Laki-laki	Perempuan	Jumlah
(1)	(2)	(3)	(4)
Sekolah Dasar (SD)	-	-	-
SMP/Sederajat	2	-	2
SMA/Sederajat	8	1	9
Diploma I/Akta I	-	-	-
Diploma II/Akta II	-	1	1
Diploma III/Akta III	4	9	13
Diploma IV/Akta IV	-	-	-
S1/Sarjana	27	24	51
S2/Pasca Sarjana	-	2	2
S3/Doktor/Ph.D	-	-	-
Jumlah	41	37	78


Catatan: Terdiri dari PNS Kantor Kecamatan, Kantor Desa/Kelurahan, Kantor UPT, Puskesmas, TK, SD, SMP

Sumber: Badan Kepegawaian dan Pengembangan Sumber Daya Manusia (BKPSDM)

<https://natunakab.bps.go.id>

BAB
03

PENDUDUK



<https://natunakab.bps.go.id>

PENJELASAN TEKNIS

1. **Penduduk** adalah setiap orang baik warga negara Indonesia maupun Warga Negara Asing yang bertempat tinggal di wilayah di Negara RI dan telah memenuhi ketentuan Peraturan Perundang-undangan yang berlaku.
2. **Kepadatan Penduduk** adalah ukuran persebaran penduduk yang menunjukkan jumlah penduduk untuk setiap kilometer persegi luas wilayah.
3. **Rasio jenis kelamin** adalah perbandingan antara jumlah penduduk laki-laki dan jumlah penduduk perempuan pada suatu daerah dan waktu tertentu, yang biasanya dinyatakan dalam banyaknya penduduk laki-laki per 100 penduduk perempuan.
4. **Data Konsolidasi Bersih (DKB)** adalah Data Kependudukan yang telah dikonsolidasikan dan dibersihkan serta dikeluarkan oleh Direktorat Jenderal Kependudukan dan Pencatatan Sipil Kementerian Dalam Negeri Republik Indonesia.

ULASAN

Jumlah penduduk Kecamatan Serasan Timur pada tahun 2022 berjumlah 3.328 jiwa yang terdiri dari 1.720 penduduk laki-laki dan 1.608 penduduk perempuan dengan rasio jenis kelamin sebesar 106,97 yang artinya bahwa setiap 100 penduduk perempuan terdapat 106-107 penduduk laki-laki. Persebaran penduduk di Kecamatan Serasan jika dilihat maka penduduk terbanyak terdapat di Desa Arung Ayam sebesar 1.017 jiwa, dan penduduk terkecil berada pada Desa Air Ringau yang hanya berpenduduk 691 jiwa.

Kepadatan penduduk di Kecamatan Serasan Timur tahun 2022 yaitu 113,35 jiwa/ km², yang artinya di setiap 1 km² wilayah Kecamatan Serasan terdapat sekitar 113 penduduk. Kepadatan penduduk tertinggi terdapat di Desa Arung Ayam dengan kepadatan sebesar 294,59 jiwa/ km² dan kepadatan terendah di Desa Payak yaitu sebesar 66,34 jiwa/ km².

Dilihat dari komposisi kependudukan, penduduk Kecamatan Serasan Timur didominasi oleh penduduk dari kelompok usia muda yaitu, 10-14 tahun sebanyak 305 jiwa, diikuti usia 20-24 tahun sebanyak 303 jiwa, dan kelompok umur 15-19 tahun sebanyak 287 jiwa.

Jumlah pemeluk agama di Kecamatan Serasan Timur pada tahun 2022 diurutkan dari yang terbesar adalah Agama Islam (3.327 orang) dan Buddha (1 orang).



Tabel 3.1 Penduduk, Distribusi Persentase Penduduk, Kepadatan Penduduk, Rasio Jenis Kelamin Penduduk Menurut Desa/ Kelurahan di Kecamatan Serasan Timur, 2022

Desa/Kelurahan	Penduduk		
	Laki-Laki	Perempuan	Jumlah
(1)	(2)	(3)	(4)
Desa			
1. Arung Ayam	524	493	1 017
2. Air Nusa	453	419	872
3. Air Ringau	364	327	691
4. Payak	379	369	748
Serasan Timur	1 720	1 608	3 328

Lanjutan Tabel 3.1

Desa/Kelurahan	Persentase Penduduk	Kepadatan Penduduk (per Km ²)	Rasio Jenis Kelamin Penduduk
(1)	(5)	(6)	(7)
Desa			
1. Arung Ayam	30,56	294,59	106,29
2. Air Nusa	26,20	73,95	108,11
3. Air Ringau	20,76	243,19	111,31
4. Payak	22,48	66,34	102,71
Serasan Timur	100	113,35	106,97

Catatan: -

Sumber: Dinas Kependudukan dan Pencatatan Sipil, Data Konsolidasi Bersih (DKB) Semester II 2022

Tabel 3.2 Jumlah Penduduk Menurut Kelompok Umur dan Jenis Kelamin di Kecamatan Serasan Timur, 2022

Kelompok Umur	Penduduk		
	Laki-Laki	Perempuan	Jumlah
(1)	(2)	(3)	(4)
0 - 4	91	66	157
5 - 9	134	145	279
10 - 14	152	153	305
15 - 19	153	134	287
20 - 24	150	153	303
25 - 29	124	96	220
30 - 34	115	112	227
35 - 39	145	127	272
40 - 44	154	140	294
45 - 49	152	132	284
50 - 54	104	80	184
55 - 59	59	90	149
60 - 64	76	76	152
65 - 69	48	44	92
70 - 74	36	26	62
75+	27	34	61
Serasan Timur	1 720	1 608	3 328

Catatan: -

Sumber: Dinas Kependudukan dan Pencatatan Sipil, Data Konsolidasi Bersih (DKB) Semester II 2022

Tabel 3.3 Jumlah Penduduk Menurut Jenis Kelamin dan Agama yang Dianut di Kecamatan Serasan Timur, 2022

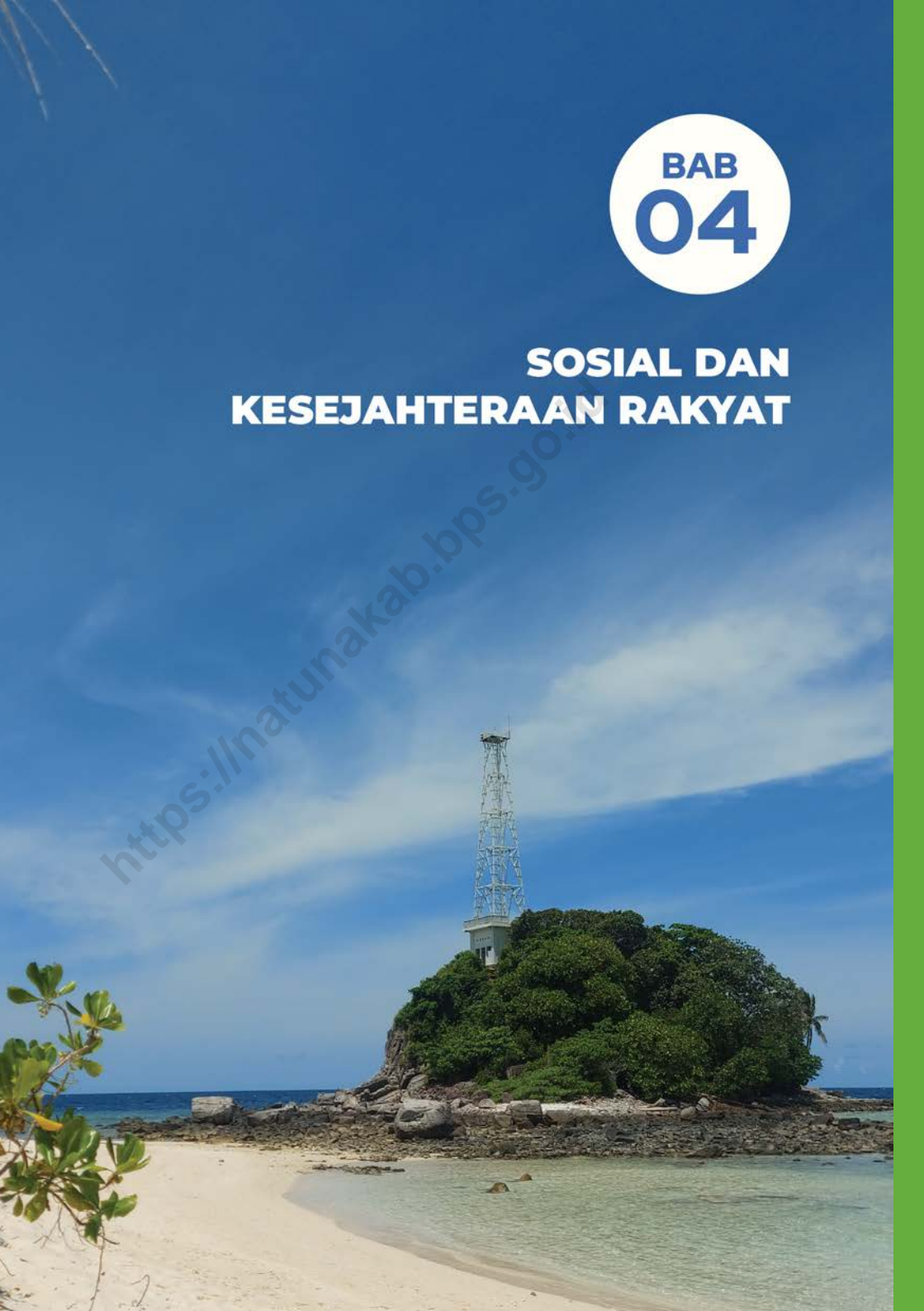
Agama	Penduduk		
	Laki-Laki	Perempuan	Jumlah
(1)	(2)	(3)	(4)
Islam	1 719	1 608	3 327
Katholik	-	-	-
Kristen Protestan	-	-	-
Hindu	-	-	-
Buddha	1	-	1
Lainnya	-	-	-
Serasan Timur	1 720	1 608	3 328

Catatan: -

Sumber: Dinas Kependudukan dan Pencatatan Sipil, Data Konsolidasi Bersih (DKB) Semester II 2022

BAB
04

**SOSIAL DAN
KESEJAHTERAAN RAKYAT**



<https://natunakab.bps.go.id/>



PENJELASAN TEKNIS

1. **Lembaga pendidikan** adalah lembaga yang menghasilkan siswa yang lulus dan diakui/disahkan oleh Kementerian Pendidikan dan Kebudayaan yang dibuktikan dengan sertifikat/ijazah.
2. **Sarana kesehatan** adalah tempat yang digunakan untuk menyelenggarakan upaya kesehatan.
3. **Rumah Sakit (RS)** adalah sarana kesehatan/bangunan tempat untuk melayani penderita yang sakit untuk berobat rawat jalan atau rawat inap yang pelayanannya disediakan oleh dokter, perawat, dan tenaga ahli kesehatan lainnya.
4. **Rumah Sakit Bersalin (RSB)** adalah rumah sakit khusus untuk persalinan, dilengkapi pelayanan spesialis pemeriksaan kehamilan, persalinan, rawat inap, dan rawat jalan ibu dan anak yang berada di bawah pengawasan dokter spesialis kandungan. Biasanya Rumah Sakit Bersalin dikelola oleh swasta. Misal RSB Bunda Menteng Jakarta.
5. **Puskesmas (Pusat Kesehatan Masyarakat)** adalah sebagai unit pelayanan kesehatan milik pemerintah (pelaksana teknis dinas kesehatan kabupaten/ kota) yang bertanggung jawab terhadap pelayanan kesehatan masyarakat untuk wilayah kecamatan, sebagian kecamatan, atau kelurahan/desa. Puskesmas memberikan pelayanan berobat jalan atau rawat inap. Biasanya Puskesmas berada di setiap kecamatan dan dapat terdiri dari 2 sampai 3 puskesmas di dalam 1 kecamatan. Puskesmas dibedakan antara puskesmas yang menyediakan pelayanan rawat inap dan tidak.
6. **Poliklinik** adalah sarana kesehatan/bangunan yang dipakai untuk pelayanan berobat jalan. Biasanya dikelola oleh swasta atau organisasi keagamaan tertentu.
7. **Balai pengobatan** adalah tempat pemeriksaan kesehatan di bawah pengawasan mantri kesehatan.
8. **Apotek** adalah suatu sarana kesehatan yang digunakan untuk pekerjaan kefarmasian, dan penyaluran/penjualan obat/bahan farmasi. Apotek melayani pembelian obat secara bebas atau dengan resep dokter.
9. **Jumlah sarana kesehatan** adalah jumlah secara fisik berupa bangunan sarana kesehatan yang masih berfungsi (memberikan pelayanan kesehatan).



ULASAN

Pendidikan merupakan kebutuhan dalam pengembangan kualitas sumber daya manusia. Selain sumber daya manusianya ada faktor penting dalam menunjang pendidikan yang bermutu yaitu ketersediaan fasilitas Pendidikan yang memadai yang dapat mendukung pengembangan kualitas pendidikan tersebut. Selama tahun 2022 tercatat terdapat 6 (enam) sekolah yang berada di Kecamatan Serasan Timur yang terdiri dari 4 (empat) Sekolah Dasar Negeri (SDN). Sedangkan pada SLTP terdapat 1 (satu) Sekolah Menengah Pertama Negeri (SMPN). Untuk SLTA terdapat 1(satu) Sekolah Menengah Atas Negeri (SMAN).

Ketersediaan sarana kesehatan di Kecamatan Serasan selama tahun 2022 terdapat 1 (satu) sarana kesehatan, yakni 1(satu) Puskesmas Rawat Inap.

<https://datunakab.bps.go.id>



4.1 PENDIDIKAN

Tabel 4.1.1 Banyaknya Desa¹/Kelurahan yang Memiliki Fasilitas Sekolah Menurut Tingkat Pendidikan di Kecamatan Serasan Timur, 2020 - 2022

Tingkat Pendidikan	2020	2021	2022
(1)	(2)	(3)	(4)
Sekolah Dasar (SD)	4	4	4
Madrasah Ibtidaiyah (MI)	-	-	-
Sekolah Menengah Pertama (SMP)	1	1	1
Madrasah Tsanawiyah (MTs)	-	-	-
Sekolah Menengah Atas (SMA)	1	1	1
Sekolah Menengah Kejuruan (SMK)	-	-	-
Madrasah Aliyah (MA)	-	-	-
Akademi/Perguruan Tinggi	-	-	-

Catatan: -

Sumber: BPS, Pendataan Potensi Desa (Podes) 2020 - 2022

Tabel 4.1.2 Jumlah Sekolah Menurut Tingkat Pendidikan di Kecamatan Serasan Timur, 2021/2022 dan 2022/2023

Tingkat Pendidikan	Negeri		Swasta		Jumlah	
	2021/2022	2022/2023	2021/2022	2022/2023	2021/2022	2022/2023
(1)	(2)	(3)	(4)	(5)	(6)	(7)
Taman Kanak-Kanak (TK) ¹	1	1	1	1	2	2
Raudatul Athfal (RA) ²	-	-	-	-	-	-
Sekolah Dasar (SD) ¹	4	4	-	-	4	4
Madrasah Ibtidaiyah (MI) ²	-	-	-	-	-	-
Sekolah Menengah Pertama (SMP) ¹	1	1	-	-	2	1
Madrasah Tsanawiyah (MTs) ²	-	-	-	-	-	-
Sekolah Menengah Atas (SMA) ¹	1	1	-	-	1	1
Sekolah Menengah Kejuruan (SMK) ¹	-	-	-	-	-	-
Madrasah Aliyah (MA) ²	-	-	-	-	-	-

Catatan: ³Seluruh Raudatul Athfal (RA) berstatus swasta

Sumber: ¹Kementerian Pendidikan, Kebudayaan dan Riset, dan Teknologi, Sistem Data Pokok Pendidikan, data semester ganjil 2022/2023

²Kementerian Agama, EMIS, data semester ganjil 2022/2023



Tabel 4.1.3 Jumlah Guru Menurut Tingkat Pendidikan di Kecamatan Serasan Timur, 2021/2022 dan 2022/2023

Tingkat Pendidikan	Negeri		Swasta		Jumlah	
	2021/2022	2022/2023	2021/2022	2022/2023	2021/2022	2022/2023
(1)	(2)	(3)	(4)	(5)	(6)	(7)
Taman Kanak-Kanak (TK) ¹	5	5	1	2	6	7
Raudatul Athfal (RA) ²	-	-	5	5	-	-
Sekolah Dasar (SD) ^{1,3}	40	37	-	-	40	37
Madrasah Ibtidaiyah (MI) ²	-	-	-	-	-	-
Sekolah Menengah Pertama (SMP) ^{1,3}	17	16	-	-	33	16
Madrasah Tsanawiyah (MTs) ²	-	-	-	-	-	-
Sekolah Menengah Atas (SMA) ^{1,3}	19	19	-	-	19	19
Sekolah Menengah Kejuruan (SMK) ^{1,3,4}	-	-	-	-	-	-
Madrasah Aliyah (MA) ²	-	-	-	-	-	-

Catatan: ³Jumlah guru termasuk kepala sekolah dan guru

Sumber: ¹Kementerian Pendidikan, Kebudayaan dan Riset, dan Teknologi, Sistem Data Pokok Pendidikan, data semester ganjil 2022/2023

²Kementerian Agama, EMIS, data semester ganjil 2022/2023

Tabel 4.1.4 Jumlah Murid Menurut Tingkat Pendidikan di Kecamatan Serasan Timur, 2021/2022 dan 2022/2023

Tingkat Pendidikan	Negeri		Swasta		Jumlah	
	2021/2022	2022/2023	2021/2022	2022/2023	2021/2022	2022/2023
(1)	(2)	(3)	(4)	(5)	(6)	(7)
Taman Kanak-Kanak (TK) ¹	32	26	9	13	41	39
Raudatul Athfal (RA) ²	-	-	26	10	26	10
Sekolah Dasar (SD) ¹	360	374	-	-	360	374
Madrasah Ibtidaiyah (MI) ²	-	-	-	-	-	-
Sekolah Menengah Pertama (SMP) ¹	151	137	-	-	288	137
Madrasah Tsanawiyah (MTs) ²	-	-	-	-	-	-
Sekolah Menengah Atas (SMA) ¹	111	104	-	-	111	104
Sekolah Menengah Kejuruan (SMK) ¹						
Madrasah Aliyah (MA) ²	-	-	-	-	-	-

Catatan: -

Sumber: ¹Kementerian Pendidikan, Kebudayaan dan Riset, dan Teknologi, Sistem Data Pokok Pendidikan, data semester ganjil 2022/2023

²Kementerian Agama, EMIS, data semester ganjil 2022/2023



4.2 KESEHATAN

Tabel 4.2.1 Banyaknya Desa¹/Kelurahan yang Memiliki Sarana Kesehatan Menurut Jenis Sarana Kesehatan di Kecamatan Serasan Timur, 2020 - 2022

Jenis Sarana Kesehatan	2020 ¹	2021 ¹	2022 ²
(1)	(2)	(3)	(4)
Rumah Sakit	-	-	-
Rumah Sakit Bersalin	-	-	-
Poliklinik/Balai Pengobatan	-	-	-
Puskesmas Rawat Inap	1	1	1
Puskesmas Tanpa Rawat Inap	-	-	-
Apotek	-	-	...

Catatan: -

Sumber: ¹BPS, Pendataan Potensi Desa (Podes) 2020 - 2021

²Dinas Kesehatan Kabupaten Natuna 2022

<https://natunakab.bps.go.id>

BAB
05

PERTANIAN

<https://natunakab.bps.go.id>





PENJELASAN TEKNIS

1. Survei Pertanian Hortikultura (SPH) diselenggarakan oleh Badan Pusat Statistik bekerja sama dengan Direktorat Jenderal Hortikultura, Kementerian Pertanian.
2. Kuesioner yang digunakan dalam pengumpulan data SPH mencakup: **SPH-SBS** digunakan untuk data tanaman sayuran dan buah-buahan semusim, **SPH-BST** digunakan untuk data tanaman buah-buahan dan sayuran tahunan, **SPH-TBF** digunakan untuk data tanaman biofarmaka, dan **SPH-TH** digunakan untuk data tanaman hias.
3. Metode yang digunakan dalam survei ini adalah pencacahan lengkap terhadap seluruh kecamatan di Indonesia dan dilaporkan secara rutin bulanan untuk SPH-SBS dan triwulanan untuk SPH-BST, SPH-TBF, SPH-TH oleh KCD.
4. Pada tahun 2021 terjadi perubahan komoditas yang dikumpulkan dalam SPH. Komoditas yang datanya tidak dikumpulkan adalah kacang merah, lobak, blewah, markisa, adenium, anthurium daun, caladium, diffenbachia, euphorbia, gladiol, monstera, dlingo/dringo, dan keji beling. Untuk data yang ditampilkan, cabai besar meliputi cabai besar dan cabai keriting, jamur meliputi jamur lainnya, jamur merang, dan jamur tiram, sedangkan untuk anggrek hanya anggrek potong saja.
5. **Tanaman sayuran** adalah tanaman yang bermanfaat sebagai sayur sebagai sumber vitamin, mineral dan lain-lain. Pada umumnya bagian yang digunakan sebagai sayur berupa daun, bunga, buah dan umbi.
6. **Tanaman sayuran semusim** adalah tanaman sayur yang berumur kurang dari 1 tahun.
7. **Tanaman sayuran yang dipanen sekaligus** adalah tanaman yang sehabis panen langsung dibongkar/dicabut, seperti: bawang merah, bawang putih, bawang daun, kentang, kubis, sawi/petsai, wortel, dan lobak. Termasuk disini jenis bayam dan kangkung yang dipanen sekaligus.
8. **Tanaman sayuran yang dipanen lebih dari sekali** adalah tanaman yang pemanenannya lebih dari satu kali dan biasanya dibongkar apabila panen terakhir sudah tidak memadai lagi, seperti: bayam, buncis, cabe, kacang panjang, kacang merah, kangkung, ketimun, labu siam, tomat, dan terung.



9. **Tanaman sayuran tahunan** (yang umumnya lebih dari satu tahun) yaitu tanaman sumber vitamin, garam mineral dan lain-lain yang dikonsumsi dari bagian tanaman yang berupa daun, bunga, buah dan umbinya yang berumur lebih dari satu tahun serta berbentuk pohon, seperti: jengkol, keluwih, mlinjo, dan petai.
10. **Tanaman buah-buahan** adalah tanaman yang menghasilkan buah segar sebagai sumber vitamin, mineral dan lain-lain. Pada umumnya buah yang dihasilkan dapat dikonsumsi tanpa dimasak terlebih dahulu. Tanaman dapat berbentuk pohon, rumpun, menjalar dan berbatang lunak
11. **Tanaman buah-buahan tahunan** adalah tanaman buah-buahan yang pada umumnya berumur lebih dari satu tahun, berbatang keras/besar dan dapat memberikan hasil lebih dari sekali, seperti: alpokat, duku, durian, jambu, jeruk, mangga, manggis, nangka, rambutan, sawo, apel, pepaya, dan salak.
12. **Tanaman buah-buahan semusim** adalah tanaman buah-buahan yang pada umumnya berumur kurang dari satu tahun dan berbatang lunak/kecil, seperti: blewah, melon, dan semangka.
13. **Produksi** adalah hasil menurut bentuk produk dari setiap tanaman sayuran, buah-buahan, biofarmaka, dan tanaman hias yang diambil berdasarkan luas yang dipanen/tanaman yang menghasilkan pada bulan/triwulan laporan.
14. **Tanaman Hias** adalah tanaman yang mempunyai nilai keindahan dan estetika karena bentuk tanaman, warna dan bentuk daun, tajuk maupun bentuk pohon/batang, warna dan keharuman bunganya, sering digunakan sebagai penghias pekarangan, taman atau ruangan di rumah, gedung perkantoran, hotel, restoran maupun untuk kelengkapan upacara adat dan keagamaan.
15. Produksi tanaman hias yang dicakup disini adalah yang mempunyai tujuan komersial (sebagian atau seluruh hasilnya untuk dijual).
16. **Tanaman hias tahunan** adalah tanaman hias yang berumur 1 tahun atau lebih, seperti anthurium bunga, anthurium daun, bambu hias, bougenville spp, caladium, dieffenbachia, euphorbia, kaktus, phylodendron, ponix, polycias, soka/ixora, tabulampot (tanaman buah dalam pot) dan lain-lain.



17. **Tanaman hias semusim** adalah tanaman hias yang berumur kurang dari 1 tahun, seperti alamanda, alpinia, anggrek, anyelir, agloenema, bunga matahari, catleya, celosia, cocor bebek, cordylene, drasena, fitonia, gladiol, hebras, kalla lili, kamboja, kastuba, kecombrang, lantana, mawar, melati, monstra, nanasnanasan, palm jepang, palm kuning, palm merah, peperonia, pisang-pisangan, pohon dolar, pakispakistan, pedang-pedangan, rose Bombay, rumput peking, scindapsus, sirih-sirihan, spathiphyllum, talastalasan, vanda, krisan, talas-talasan, vanda dan lain-lain.
18. **Tanaman biofarmaka (obat-obatan)** adalah tanaman yang bermanfaat untuk obat-obatan, kosmetik dan kesehatan yang dikonsumsi atau digunakan dari bagian tanaman yang berupa daun, bunga, buah dan umbi (rimpang) atau akar.
19. Produksi Tanaman obat yang dicakup disini adalah yang mempunyai tujuan komersial (sebagian atau seluruh hasilnya untuk dijual).
20. **Tanaman biofarmaka tahunan** adalah tanaman biofarmaka yang berumur 1 tahun atau lebih, seperti daun ungu, dlingo, jati belanda, jojoba, kapulaga, lavender, mahkota dewa, mengkudu/pace, paliasa, salam, sereh, sembung, sirih, tribulus, zodia dan lain-lain.
21. **Tanaman biofarmaka semusim** adalah tanaman biofarmaka yang berumur kurang dari 1 tahun, seperti artemia, brotowali, jahe, jamur lingzi, kejobeling, kemangi, kencur, kepel, kunyit, kumis kucing, lempuyang, lengkuas, lidah buaya, pegagan, pulepandak, purwoceng, sabiloto, selasih, tapak dara, tapak liman, tempuyung, temu giring, temu ireng, temu kunci, temu wiyang, temu lawak, temu mangga, temuputih dan lain-lain.

ULASAN

Produksi sayuran dan buah-buahan di Natuna termasuk yang cukup baik karena kondisi tanah dan cuaca yang mendukung. Namun, skala usahanya masih kecil karena kurangnya modal dan pemasaran yang terkendala sehingga sayuran dan buah-buahan yang dipanen terbuang. Secara keseluruhan, produksi sayuran di Kecamatan Serasan Timur pada 2022 mengalami penurunan dan kenaikan dibandingkan tahun 2021. Sayuran dengan produksi terbesar adalah tanaman ketimun dengan nilai total 135 kuintal, dan sayuran dengan produksi terkecil adalah terung dengan nilai total 8 kuintal. Sedangkan untuk buah-buahan semusim hanya terdapat buah semangka dengan total 137 kuintal yang mengalami kenaikan dari tahun 2021.

<https://natunakab.bps.go.id>



Tabel 5.1 Luas Panen Tanaman Sayuran dan Buah-buahan Semusim Menurut Jenis Tanaman di Kecamatan Serasan Timur (ha), 2019 - 2022

Jenis Tanaman	2019	2020	2021	2022
(1)	(2)	(3)	(4)	(4)
Sayuran:				
Bawang Daun	-	-	-	-
Bawang Merah	-	-	-	-
Bawang Putih	-	-	-	-
Bayam	12	15	10	12
Buncis	-	1	0,25	-
Cabai Rawit	7	17	8	7
Kacang Panjang	11	19	9	10
Kangkung	18	28	15	20
Ketimun	14	23	11	11
Kubis	-	-	-	-
Labu Siam	-	-	-	-
Petsai/Sawi	-	-	3	15
Terung	8	12	8	2
Tomat	-	-	-	-
Wortel	-	-	-	-
Cabai Besar	-	2	-	-
Cabai Keriting	-	2
Buah-buahan:				
Semangka	10	8	19	13
Melon	-	-	-	-

Catatan: -

Sumber: BPS, Statistik Pertanian Hortikultura SPH-SBS

Tabel 5.2 Produksi Tanaman Sayuran dan Buah-buahan Semusim Menurut Jenis Tanaman di Kecamatan Serasan Timur (kuintal), 2019 - 2022

Jenis Tanaman	2019	2020	2021	2022
(1)	(2)	(3)	(4)	(4)
Sayuran:				
Bawang Daun	-	-	-	-
Bawang Merah	-	-	-	-
Bawang Putih	-	-	-	-
Bayam	59	102	68	28
Buncis	-	9	13	-
Cabai Rawit	49	143	73	43
Kacang Panjang	90	215	77	48
Kangkung	76	127	70	40
Ketimun	169	320	125	135
Kubis	-	-	-	-
Labu Siam	-	-	-	-
Petsai/Sawi	-	-	8	29
Terung	69	184	75	8
Tomat	-	-	17	-
Wortel	-	-	-	-
Cabai Besar	-	18	-	-
Cabai Keriting	-	12
Buah-buahan:				
Semangka	68	53	126	137
Melon	-	-	-	-

Catatan: -

Sumber: BPS, Statistik Pertanian Hortikultura SPH-SBS



Tabel 5.3 Luas Panen Tanaman Biofarmaka Menurut Jenis Tanaman di Kecamatan Serasan Timur (m²), 2019 - 2022

Jenis Tanaman	2019	2020	2021	2022
(1)	(2)	(3)	(4)	(4)
Jahe	1	2	2	1
Kapulaga	-	-	-	-
Kencur	1	-	-	-
Kunyit	2	4	4	4
Laos	2	2	3	4
Lempuyang	-	-	-	-
Lidah Buaya	-	-	-	-
Mahkota Dewa	-	-	-	-
Mengkudu	-	-	-	-
Sambiloto	-	-	-	-
Temuireng	-	-	-	-
Temulawak	-	-	-	-
Jeruk Nipis	-	14
Serai	130	100

Catatan: -

Sumber: BPS, Statistik Pertanian Hortikultura SPH-TBF

Tabel 5.4 Produksi Tanaman Biofarmaka Menurut Jenis Tanaman di Kecamatan Serasan Timur (kg), 2019 - 2022

Jenis Tanaman	2019	2020	2021	2022
(1)	(2)	(3)	(4)	(4)
Jahe	6	16	22	15
Kapulaga	-	-	-	-
Kencur	4	-	-	-
Kunyit	6	29	24	7
Laos	9	15	12	5
Lempuyang	-	-	-	-
Lidah Buaya	-	-	-	-
Mahkota Dewa	-	-	-	-
Mengkudu	-	-	-	-
Sambiloto	-	-	-	-
Temuireng	-	-	-	-
Temulawak	-	-	-	-
Jeruk Nipis	-	70
Serai	670	300

Catatan: -

Sumber: BPS, Statistik Pertanian Hortikultura SPH-TBF



Tabel 5.5 Luas Panen Tanaman Hias Menurut Jenis Tanaman di Kecamatan Serasan Timur (m²), 2019 - 2022

Jenis Tanaman	2019	2020	2021	2022
(1)	(2)	(3)	(4)	(4)
Mawar	-	-	-	-
Sedap Malam	-	-	-	-
Anthurium Bunga	-	-	-	-
Melati	-	-	-	-
Pakis	-	-	-	-
Palem	-	-	-	-
Pedang-pedangan	-	-	-	-
Philodendron	-	-	-	-
Pisang-pisangan	-	-	-	-
Soka	-	-	-	-
Sri Rejeki	-	-	-	-
Bromelia	-	-
Bugenvil	-	-
Puring	-	-

Catatan: -

Sumber: BPS, Statistik Pertanian Hortikultura SPH-TH

Tabel 5.6 Produksi Tanaman Hias Menurut Jenis Tanaman di Kecamatan Serasan Timur (tangkai), 2019 - 2022

Jenis Tanaman	2019	2020	2021	2022
(1)	(2)	(3)	(4)	(4)
Mawar	-	-	-	-
Sedap Malam	-	-	-	-
Anthurium Bunga	-	-	-	-
Melati	-	-	-	-
Pakis	-	-	-	-
Palem	-	-	-	-
Pedang-pedangan	-	-	-	-
Philodendron	-	-	-	-
Pisang-pisangan	-	-	-	-
Soka	-	-	-	-
Sri Rejeki	-	-	-	-
Bromelia	-	-
Bugenvil	-	-
Puring	-	-

Catatan: -

Sumber: BPS, Statistik Pertanian Hortikultura SPH-TH



Tabel 5.7 Produksi Buah-buahan dan Sayuran Tahunan Menurut Jenis Tanaman di Kecamatan Serasan Timur (kuintal), 2019 - 2022

Jenis Tanaman	2019	2020	2021	2022
(1)	(2)	(3)	(4)	(4)
Buah-buahan:				
Durian	-	-	174	132
Jeruk Siam	-	-	11	8
Mangga	100	120	249	27
Pepaya	9	19	46	35
Pisang	80	77	154	72
Salak	-	-	-	-
Alpukat	-	-	1	7
Jambu Air	-	-	26	4
Nangka	56	42	25	17
Nanas	12	6	26	18
Rambutan	-	2	72	8
Sawo	-	46	61	17
Sukun	-	16	36	12
Sayuran:				
Jengkol	-	25	60	96
Melinjo	23	-	-	20
Petai	24	34	124	-

Catatan: -

Sumber: BPS, Statistik Pertanian Hortikultura SPH-BST

<https://natunakab.bps.go.id>

BAB
06

KOMUNIKASI



<https://natunakab.bps.go.id>



PENJELASAN TEKNIS

1. **Base Transceiver Station (BTS)** adalah alat yang berfungsi sebagai pengirim dan penerima (transceiver) sinyal komunikasi seluler. BTS ditandai adanya menara/tower yang dilengkapi antena sebagai perangkat transceiver. Masyarakat umum sering menyebutnya sebagai tower telepon seluler/handphone. Ada dua jenis antena BTS yang sering kita jumpai di tower seluler yaitu antena parabola (*Microwave*) dan antena yang berbentuk persegi panjang (sektoral).
2. Di desa/kelurahan yang terdapat BTS terpasang pada gedung tinggi dianggap bahwa di desa/kelurahan tersebut ada menara BTS. Jumlah menara BTS yang dihitung adalah jumlah gedung yang terpasang/terdapat BTS.
3. **Operator layanan komunikasi telepon seluler/handphone** adalah operator yang mengusahakan jaringan layanan komunikasi telepon seluler/handphone. Operator seluler ditandai adanya sinyal yang digunakan dalam telepon seluler. Masyarakat umum sering menyebutnya sebagai sinyal telepon seluler/handphone. Contoh operator seluler adalah Indosat Ooredoo (IM3, Matrix, Mentari), Telkomsel (Kartu As, Kartu Halo, Simpati, Kartu Facebook, Telkomsel LOOP, by.U), XL axiata (XL, axis), Smart Telecom (Smartfren), dll.

ULASAN

Transportasi dan komunikasi merupakan salah satu aspek utama bagi perkembangan suatu wilayah, semakin bagus infrastruktur dan akses keluar masuk wilayah, serta semakin mudahnya komunikasi baik di dalam wilayah maupun antar wilayah, maka semakin bagus pula perkembangan suatu daerah.

Pada tahun 2022 di Kecamatan Serasan Timur tercatat ada sebanyak 3 menara telepon seluler (BTS). Desa yang tidak terdapat menara telepon seluler berada di Desa Arung Ayam dan sisanya tiap desa memiliki masing-masing 1 menara.

Terdapat dua jenis menara di Kecamatan Serasan Timur yaitu menara TSEL dan XL USO.

<https://datunakab.bps.go.id>



Tabel 6.1 Jumlah Menara Telepon Seluler Menurut Desa/Kelurahan di Kecamatan Serasan Timur, 2022

Desa/Kelurahan	Jumlah Menara Telepon Seluler
(1)	(2)
Desa	
1. Arung Ayam	-
2. Air Nusa	1
3. Air Ringau	1
4. Payak	1
Serasan Timur	3

Catatan: -

Sumber: Dinas Komunikasi dan Informatika Kabupaten Natuna

Tabel 6.2 Jumlah Menara Telepon Seluler Menurut Jenis Operator Seluler di Kecamatan Serasan Timur, 2022

Desa/Kelurahan	Jumlah Menara Telepon Seluler
(1)	(2)
TSEL	1
Indosat	-
XL	-
Smartfren	-
TSEL USO	-
Indosat USO	-
XL USO	2
Telkom IPLH	-
Serasan Timur	3

Catatan: -

Sumber: Dinas Komunikasi dan Informatika Kabupaten Natuna

BAB
07

PERBANDINGAN
ANTAR KECAMATAN





PENJELASAN TEKNIS

1. **Luas Wilayah** adalah luas wilayah daratan sesuai dengan batas wilayah yang telah ditetapkan.
2. **Penduduk** adalah setiap orang baik warga negara Indonesia maupun Warga Negara Asing yang bertempat tinggal di wilayah di Negara RI dan telah memenuhi ketentuan Peraturan Perundang-undangan yang berlaku..
3. **Kepadatan Penduduk** adalah ukuran persebaran penduduk yang menunjukkan jumlah penduduk untuk setiap kilometer persegi luas wilayah.
4. **Rasio jenis kelamin adalah** perbandingan antara jumlah penduduk laki laki dan jumlah penduduk perempuan pada suatu daerah dan waktu tertentu, yang biasanya dinyatakan dalam banyaknya penduduk laki-laki per 100 penduduk perempuan.
5. **Data Konsolidasi Bersih (DKB)** adalah Data Kependudukan yang telah dikonsolidasikan dan dibersihkan serta dikeluarkan oleh Direktorat Jenderal Kependudukan dan Pencatatan Sipil Kementerian Dalam Negeri Republik Indonesia.
6. **Lembaga pendidikan** adalah lembaga yang menghasilkan siswa yang lulus dan diakui/disahkan oleh Kementerian Pendidikan dan Kebudayaan yang dibuktikan dengan sertifikat/ijazah.
7. **Sarana kesehatan** adalah tempat yang digunakan untuk menyelenggarakan upaya kesehatan.
8. **Rumah Sakit (RS)** adalah sarana kesehatan/bangunan tempat untuk melayani penderita yang sakit untuk berobat rawat jalan atau rawat inap yang pelayanannya disediakan oleh dokter, perawat, dan tenaga ahli kesehatan lainnya.
9. **Rumah Sakit Bersalin (RSB)** adalah rumah sakit khusus untuk persalinan, dilengkapi pelayanan spesialis pemeriksaan kehamilan, persalinan, rawat inap, dan rawat jalan ibu dan anak yang berada di bawah pengawasan dokter spesialis kandungan. Biasanya Rumah Sakit Bersalin dikelola oleh swasta. Misal RSB Bunda Menteng Jakarta.



10. **Puskesmas (Pusat Kesehatan Masyarakat)** adalah sebagai unit pelayanan kesehatan milik pemerintah (pelaksana teknis dinas kesehatan kabupaten/ kota) yang bertanggung jawab terhadap pelayanan kesehatan masyarakat untuk wilayah kecamatan, sebagian kecamatan, atau kelurahan/desa. Puskesmas memberikan pelayanan berobat jalan atau rawat inap. Biasanya Puskesmas berada di setiap kecamatan dan dapat terdiri dari 2 sampai 3 puskesmas di dalam 1 kecamatan. Puskesmas dibedakan antara puskesmas yang menyediakan pelayanan rawat inap dan tidak.
11. **Poliklinik** adalah sarana kesehatan/bangunan yang dipakai untuk pelayanan berobat jalan. Biasanya dikelola oleh swasta atau organisasi keagamaan tertentu.
12. **Balai pengobatan** adalah tempat pemeriksaan kesehatan di bawah pengawasan mantri kesehatan.
13. **Apotek** adalah suatu sarana kesehatan yang digunakan untuk pekerjaan kefarmasian, dan penyaluran/penjualan obat/bahan farmasi. Apotek melayani pembelian obat secara bebas atau dengan resep dokter. Apotek selalu ada tenaga apoteker selaku penanggungjawabnya.
14. **Jumlah sarana kesehatan** adalah jumlah secara fisik berupa bangunan sarana kesehatan yang masih berfungsi (memberikan pelayanan kesehatan).



ULASAN

Kabupaten Natuna merupakan salah satu kabupaten di Provinsi Kepulauan Riau dengan jumlah pulau yang cukup banyak, yakni 154 pulau, dimana kecamatan dengan jumlah pulau terbanyak adalah kecamatan Serasan dengan jumlah pulau sebanyak 34 pulau. Secara luas, Natuna memiliki luas sekitar 1.978,19 km², dengan kecamatan terluas adalah kecamatan Bunguran Utara dengan luas 405,88 km² atau sekitar 20,52 persen dari total luas kabupaten, sedangkan kecamatan dengan luas tersempit adalah kecamatan Suak Midai dengan luas hanya sekitar 12,45 km² atau sekitar 0,63 persen dari total luas kabupaten.

Berdasarkan data Dinas Kependudukan dan Pencatatan Sipil jumlah penduduk kabupaten Natuna adalah 81.495 jiwa, dengan jumlah penduduk terbanyak terdapat di kecamatan Bunguran Timur yakni sebanyak 27.806 jiwa, sedangkan jumlah penduduk tersedikit berada di kecamatan Suak Midai yang berpenduduk hanya 1.739 jiwa. Jika dilihat dari segi kepadatan penduduk, kecamatan Midai merupakan kecamatan dengan penduduk terpadat, yakni sekitar 261 penduduk per km². Sedangkan kecamatan dengan penduduk terjarang adalah kecamatan Bunguran Utara dengan hanya 11 penduduk per km².

Tabel 7.1 Luas Daerah dan Jumlah Pulau Menurut Kecamatan di Kabupaten Natuna, 2022

Kecamatan	Luas (km ²)	Persentase Terhadap Luas Kabupaten (persen)	Jumlah Pulau
(1)	(2)	(3)	(4)
Midai	13,77	0,70	2
Suak Midai	12,42	0,63	-
Bunguran Barat	247,95	12,53	15
Bunguran Utara	405,17	20,48	15
Pulau Laut	37,58	1,90	9
Pulau Tiga	41,48	2,10	14
Bunguran Batubi	214,45	10,84	2
Pulau Tiga Barat	17,38	0,88	4
Bunguran Timur	148,77	7,52	8
Bunguran Timur Laut	298,96	15,11	10
Bunguran Tengah	85,83	4,34	-
Bunguran Selatan	234,23	11,84	13
Serasan	44,72	2,26	31
Subi	146,24	7,39	26
Serasan Timur	29,36	1,48	10
Kabupaten Natuna	1 978,29	100	159

Catatan: -

Sumber: Sekretariat Daerah Kabupaten Natuna, Bagian Tata Pemerintahan



Tabel 7.2 Penduduk, Kepadatan Penduduk, dan Rasio Jenis Kelamin Menurut Kecamatan di Kabupaten Natuna, 2022

Kecamatan	Jumlah Penduduk		
	Laki-laki	Perempuan	Jumlah
(1)	(2)	(3)	(4)
Midai	1 797	1 761	3 558
Suak Midai	921	903	1 824
Bunguran Barat	4 109	3 883	7 992
Bunguran Utara	2 500	2 363	4 863
Pulau Laut	1 231	1 133	2 364
Pulau Tiga	2 008	1 830	3 838
Bunguran Batubi	2 043	1 917	3 960
Pulau Tiga Barat	1 165	1 137	2 302
Bunguran Timur	14 120	13 794	27 914
Bunguran Timur Laut	2 893	2 703	5 596
Bunguran Tengah	1 970	1 835	3 805
Bunguran Selatan	1 789	1 658	3 447
Serasan	2 704	2 607	5 311
Subi	1 560	1 576	3 136
Serasan Timur	1 720	1 608	3 328
Kabupaten Natuna	42 530	40 708	83 238

Lanjutan Tabel 7.2

Kecamatan	Persentase Jumlah Penduduk	Kepadatan Penduduk per Km ²	Rasio Jenis Kelamin
(1)	(5)	(6)	(7)
Midai	4,27	258,42	102,04
Suak Midai	2,19	146,90	101,99
Bunguran Barat	9,60	32,23	105,82
Bunguran Utara	5,84	9,97	107,13
Pulau Laut	2,84	62,91	108,65
Pulau Tiga	4,61	92,08	109,73
Bunguran Batubi	4,76	18,47	106,57
Pulau Tiga Barat	2,77	132,48	102,46
Bunguran Timur	33,54	187,64	102,36
Bunguran Timur Laut	6,72	18,72	107,03
Bunguran Tengah	4,57	44,33	107,36
Bunguran Selatan	4,14	14,72	107,90
Serasan	6,38	118,77	103,72
Subi	3,77	15,73	96,83
Serasan Timur	4	113,35	106,97
Kabupaten Natuna	100	42,07	104,48

Catatan: -

Sumber: Dinas Kependudukan dan Pencatatan Sipil, Data Konsolidasi Bersih (DKB) Semester II 2022



Tabel 7.3 Banyaknya Sekolah Menurut Kecamatan dan Jenjang Pendidikan di Kabupaten Natuna, 2022

Kecamatan	Sekolah Dasar ¹ (SD)	Madrasah Ibtidaiyah ² (MI)	Sekolah Menengah Pertama ¹ (SMP)	Madrasah Tsanawiyah ² (MTs)
(1)	(2)	(3)	(4)	(5)
Midai	4	1	1	13
Suak Midai	2	-	-	-
Bunguran Barat	11	-	3	35
Bunguran Utara	5	-	3	12
Pulau Laut	3	-	1	11
Pulau Tiga	4	-	1	11
Bunguran Batubi	5	-	1	15
Pulau Tiga Barat	3	-	1	10
Bunguran Timur	14	1	6	24
Bunguran Timur Laut	7	-	2	10
Bunguran Tengah	3	-	1	9
Bunguran Selatan	6	-	2	13
Serasan	7	-	3	10
Subi	5	-	2	-
Serasan Timur	4	-	1	-
Kabupaten Natuna	83	2	28	173

Lanjutan Tabel 7.3

Kecamatan	Sekolah Menengah Atas ¹ (SMA)	Madrasah Aliyah ² (MA)	Sekolah Menengah Kejuruan ¹ (SMK)	Perguruan Tinggi ¹ (PT)
(1)	(6)	(7)	(8)	(9)
Midai	1	1	-	-
Suak Midai	-	-	-	-
Bunguran Barat	2	2	2	-
Bunguran Utara	2	-	-	-
Pulau Laut	1	-	-	-
Pulau Tiga	1	-	-	-
Bunguran Batubi	-	-	-	-
Pulau Tiga Barat	-	1	-	-
Bunguran Timur	2	1	3	1
Bunguran Timur Laut	1	-	1	-
Bunguran Tengah	1	-	-	-
Bunguran Selatan	1	-	-	-
Serasan	1	-	-	-
Subi	1	-	-	-
Serasan Timur	1	-	-	-
Kabupaten Natuna	15	5	6	1

Catatan: -

 Sumber: ¹ Kementerian Pendidikan, Kebudayaan dan Riset, dan Teknologi, Sistem Data Pokok Pendidikan, data semester ganjil 2022/2023

² Kementerian Agama, EMIS, data semester ganjil 2022/2023



Tabel 7.4 Banyaknya Sarana Kesehatan Menurut Kecamatan dan Jenis Sarana Kesehatan di Kabupaten Natuna, 2022

Kecamatan	Rumah Sakit	Rumah Sakit Bersalin	Poliklinik/Balai Pengobatan
(1)	(2)	(3)	(4)
Midai	-	-	-
Suak Midai	-	-	-
Bunguran Barat	-	-	-
Bunguran Utara	-	-	-
Pulau Laut	-	-	-
Pulau Tiga	-	-	-
Bunguran Batubi	-	-	-
Pulau Tiga Barat	-	-	-
Bunguran Timur	2	-	7
Bunguran Timur Laut	-	-	-
Bunguran Tengah	-	-	-
Bunguran Selatan	-	-	-
Serasan	-	-	-
Subi	-	-	-
Serasan Timur	-	-	-
Kabupaten Natuna	2	-	7

Lanjutan Tabel 7.4

Kecamatan	Puskesmas Dengan Rawat Inap	Puskesmas Tanpa Rawat Inap
(1)	(5)	(6)
Midai	1	-
Suak Midai	-	1
Bunguran Barat	1	-
Bunguran Utara	1	-
Pulau Laut	1	-
Pulau Tiga	1	-
Bunguran Batubi	-	1
Pulau Tiga Barat	1	-
Bunguran Timur	1	-
Bunguran Timur Laut	-	1
Bunguran Tengah	-	1
Bunguran Selatan	-	1
Serasan	1	-
Subi	1	-
Serasan Timur	1	-
Kabupaten Natuna	10	5

Catatan: -

Sumber: Dinas Kesehatan Kabupaten Natuna

ST 2023

SENSUS PERTANIAN

BerAKHLAK

Akuntabel Kompeten
Berorientasi Pelayanan
Harmonis,oyal,adaptilkolaboratif

DATA

MENCERDASKAN BANGSA



**BADAN PUSAT STATISTIK
KABUPATEN NATUNA**

Jl. HR. Soebrantas, Sual
RT 01 RW 05, Ranai, Bunguran Timur
<http://natunakab.bps.go.id> Email : bps2103@bps.go.id

ISSN 2963-6884



9 772963 688007