

LABEL SEMENTARA  
SENSUS BARANG 2014

Ruang	ID	Lebasi	Petugas
B2309	121.0295.0265-1	KKW	RUL



33243 070

ISSN 0852 # 0227  
3324. A. 9507

**MILIK**  
UPT. PERPUSTAKAAN &  
DOKUMENTASI STATISTIK  
BIRO PUSAT STATISTIK

KECAMATAN  
**BOJA**

DALAM ANGKA  
**1994**

disusun oleh  
**MANTRI STATISTIK  
BOJA**

315.598  
Kec  
Ind  
*BPS* Bp Pusat Statistik

**BPS**

**BIRO PUSAT STATISTIK**  
Kantor Statistik Kabupaten Kendal  
Jln. Raya Barat No. 42 A Telp. (0294) 81461  
KENDAL

**BIRO PUSAT STATISTIK**

KANTOR STATISTIK *BPS* KABUPATEN KENDAL



ISSN 0852 - 0227

3324. A. 9507

**KECAMATAN  
B O J A**

No. PUSTAKA : 10.0227.0298

M F N : 32014

MILIKI UPT. PERPUSTAKAAN & DOK. STAT.  
BPS - JAKARTA

**DALAM ANGKA  
1994**

disusun oleh  
**MANTRI STATISTIK  
B O J A**

**BIRO PUSAT STATISTIK**

KANTOR STATISTIK *BPS* KABUPATEN KENDAL

KATA - PENGANTAR

Dalam meningkatkan produktivitas pendapatan dan pemerataan pelestarian sumber daya alam dan lingkungan hidup, perlu didukung oleh kebijaksanaan langkah strategis dan operasionalisasi kegiatan penelitian untuk mendapatkan data data statistik yang sesuai dan terpercaya.-

Untuk mendukung penelitian secara berkelanjutan kami persembahkan buku "KECAMATAN BOJA DALAM ANGKA TAHUN 1994" yang merupakan rangkuman data-data statistik di seluruh Desa-Desa di Kecamatan Boja.-

Mudah - mudahan buku ini dapat dijadikan bahan acuan untuk mendorong tercapainya penggunaan sumber daya alam dan input yang lebih rasional dan berlanjut di seluruh Desa- Desa di Kecamatan Boja pada khusus-nya.-

Dengan menyadari akan kekurangan - kekurangannya, kami berharap, mudah - mudahan buku ini akan ada manfaatnya bagi para peminat hendaknya.-

Boja,

1995.-

MANTRI STATISTIK KEC.  
BOJA.



H.M. SUPTRISNO Bsc.

NIP. 340005672

DAFTAR ISI,

	Halaman
Kata Pengantar	I
Sambutan Camat Boja	II
Daftar Isi.	III
 <b>GEOGRAFIS.</b>	
Luas Geografis Kecamatan Boja	1
Peta Kabupaten Dati II Kendal	2
Peta Kecamatan Boja	3
Luas Wilayah Boja menurut penggunaan	4
Data ketinggian dari permukaan laut	5
Banyaknya curah hujan tahun 1994	6
Banyaknya hari hujan tahun 1994	7
 <b>PEMERINTAHAN DAN SARANA.</b>	
Banyaknya Dusun - Rukun Warga dan Rukun Tetangga	8
Banyaknya Aparat Pemerintahan Desa	9
Data Potensi Pertahanan Sipil	10
 <b>SOSIAL DAN KEPENDUDUKAN.</b>	
Jumlah penduduk menurut jenis kelamin	11
Jumlah penduduk Dewasa dan Anak - anak	12
Jumlah penduduk menurut kelompok umur	13
Sex Ratio penduduk	14
Jumlah penduduk menurut mata pencaharian	15
Luas wilayah dan kepadatan penduduk	16
Jumlah penduduk - rumah tangga dan rata rata jiwa	17
Luas wilayah dan kepadatannya	18
Jumlah penduduk menurut pendidikan	19
Jumlah penduduk yang datang dan pergi	20
Jumlah penduduk menurut kewarganegaraan	21
Banyaknya Desa Swakarya - Swadaya dan Swasembada	22
Banyaknya Desa IDT	23
Jumlah pemeluk Agama	24
Jumlah tempat tempat Ibadah	25
Jumlah Madrassah dan Sekolah Agama Islam	26
Jumlah Taman Kanak - Kanak dan Murid	27

#### IV

Jumlah Sekolah Dasar Negeri dan murid	28
Jumlah SIMP Negeri dan Swasta & murid..	29
Jumlah SLTA Negeri - Swasta dan murid	30
Banyaknya tindak kejahatan dan pelanggaran	31
Banyaknya Pengurus/Anggota Karang Taruna	32
Banyaknya Pekerja Sosial Masyarakat	33

#### EKONOMI DAN PERTANIAN.

Banyaknya ternak besar dan kecil	34
Banyaknya unggas	35
Banyaknya Perusahaan Ayam ras	36-37
Banyaknya tanaman dan produksi	38-39
Banyaknya Alat - alat pertanian	40-41
Banyaknya Anggota kelompok tani	42
Banyaknya Kelompok Tani menurut klasifikasi	43
Desa-desa yang berada diwilayah hutan	44-45

#### TRANSPORTASI DAN KOMUNIKASI.

Banyaknya sarana angkutan darat	46
Banyaknya sepeda dan sepeda motor	47
Banyaknya Radio dan Televisi	48
Banyaknya peserta Keluarga Berencana	49
Banyaknya Pasangan Usia Subur ( PUS )	50
Banyaknya Akseptor K.B.	51-52
Banyaknya Akseptor Lestari	53
Jumlah penyandang tunarungu-wicara	54

\*\*\*\*\*+\*\*\*\*\*

Tabel. 1.1

G E O G R A F I S .

Kecamatan Boja terletak di :

- a. Wilayah Pembantu Bupati : Boja .
- b. Kabupaten Daerah Tingkat II : Kendal .
- c. Propinsi Daerah Tingkat I : Jawa - Tengah.

Batas Wilayah :

- a. Sebelah Utara : Kecamatan Kaliwungu.
- b. Sebelah Timur : Kota Madya Semarang.
- c. Sebelah Selatan : Kecamatan Limbangan.
- d. Sebelah Barat : Kecamatan Singorojo.

Jarak dari Boja ke beberapa kota seperti :

- a. Kecamatan Limbangan : 6 Km.
- b. Kecamatan Singorojo : 6 Km.
- c. Kecamatan Kaliwungu : 18 Km.
- d. Kantor Pemb. Bupati di Boja : 0 Km.
- e. Kantor Pemda Tk II Kendal : 24 Km.
- f. Kantor Statistik Kab. Kendal : 25 Km.
- g. Kantor Pemda Tk I Jateng : 28 Km.
- h. Kantor Statistik Jawa Tengah : 28 Km.

Ketinggian Tanah :

- Desa tertinggi : 1.000 m d.p.l.
- Desa terendah : 350 m d.p.l.

Suhu Udara :

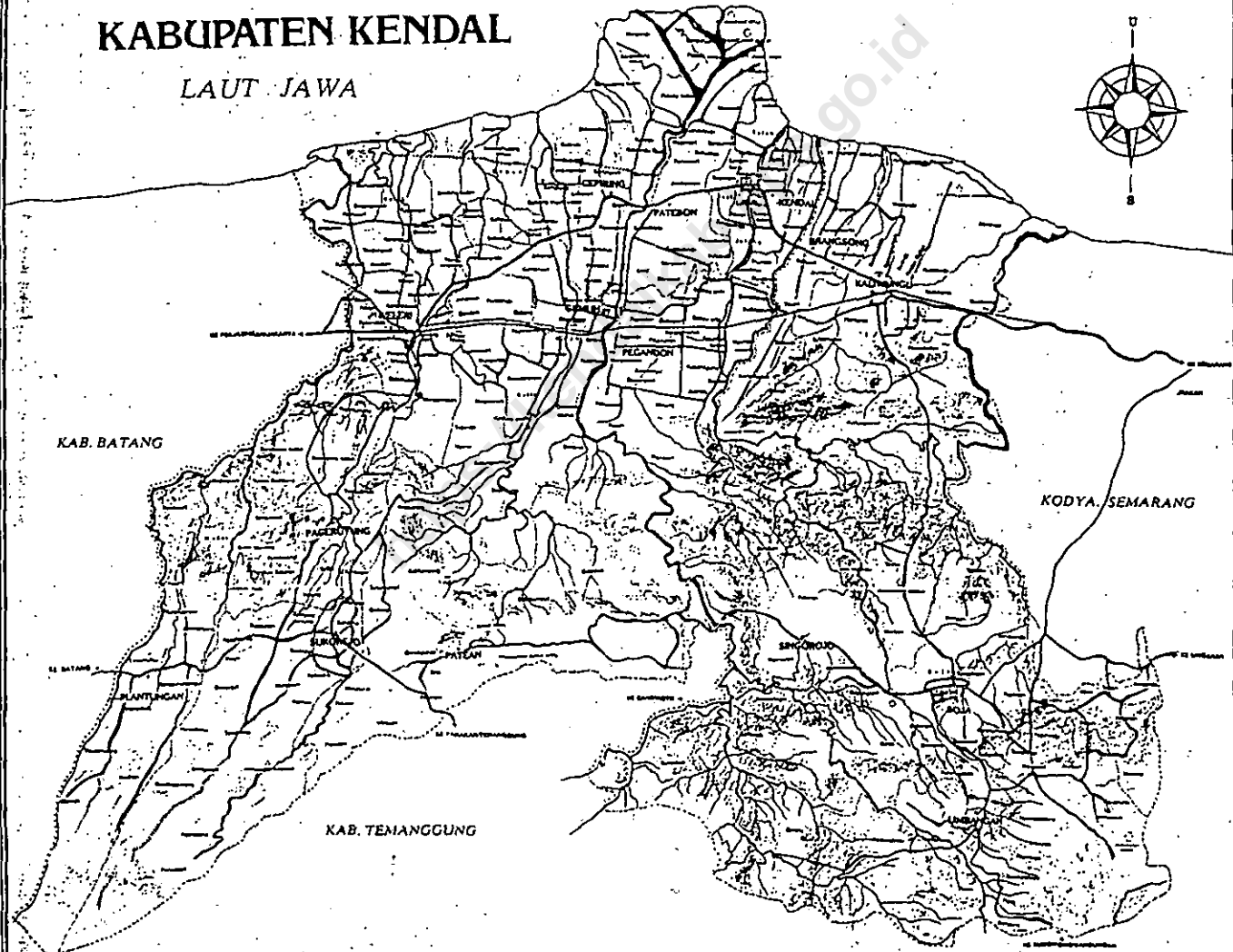

- Siang hari : 18 - 23<sup>o</sup> C.
- Malam hari : 22 - 18<sup>o</sup> C.

Kemiringan tanah ; 40 - 60 % .

Produktivitas tanah : S e d a n g .

# KABUPATEN KENDAL

LAUT JAWA



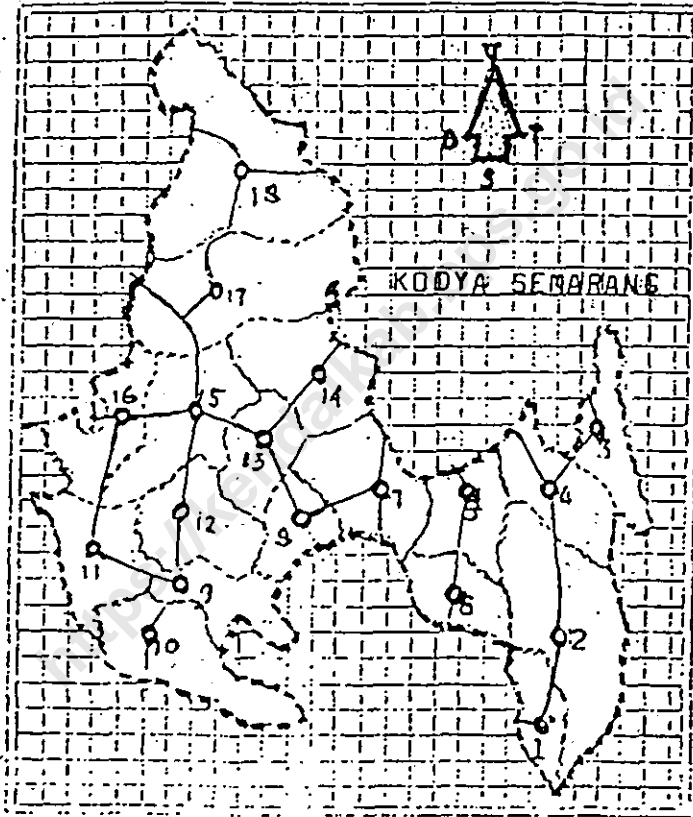
KAB. BATANG

KOTA. SEMARANG

KAB. TEMANGGUNG

111A

Tabel : 1.3.



KECAMATAN BOJA

1. MEDONO.
2. PASIGITAN.
3. BANJAREJO
4. LEBAN.
5. KLIRIS.
6. PUGUH.
7. NGABEAN.
8. KARANGMANGGIS
9. KALIGADING.
10. PURWOGONDO.
11. BLIMBING.
12. SALAMSARI.
13. TAMPINGAN.
14. CAMPUREJO.
15. B O J A .
16. BEBENGAN.
17. METESEH.
18. TRISOBO.



**LUAS PENGGUNAAN TANAH DI WILAYAH  
KECAMATAN BOJA PADA TAHUN 1994.**

Tabel : 1.4.

JENIS PENGGUNAAN TANAH	LUAS ( HA. )
( 1 )	( 2. )
<b>1. <u>TANAH SAWAH</u></b>	
a. Irigasi teknis	268,100
b. Irigasi setengah teknis	-
c. Sederhana	1.863,341
d. Tadah hujan	76,000
<b>2. <u>TANAH KERIIG</u></b>	
a. Pekarangan/Bang.	1.514,154
b. Tegal/Kebun	2.001,428
c. Padang gembala	34,325
d. Tambak/kolam	1,000
e. Rawa	-
<b>3. <u>HUTAN NEGARA</u></b>	379,375
<b>4. <u>PERKEBUNAN NEGARA/ SWASTA.</u></b>	102,000
<b>5. <u>LAIN - LAIN</u></b>	169,944
<b>Jumlah :</b>	<b>6.409,667</b>

DATA KETINGGIAN SETIAP DESA DARI PERMUKAAN  
LAUT DI KECAMATAN BOJA PADA TAHUN 1994.

Tabel: 1.5.

D E S A	KETINGGIAN D.P.L.
(1)	(2)
01. Medono	672 m
02. Pasigitan	654 m
03. Banjarejo	610 m
04. L e b a n	625 m
05. Kliris	635 m
06. Puguh	650 m
07. Ngabean	415 m
08. Karangmanggis	340 m
09. Kaligading	368 m
10. Purwogondo	425 m
11. Blimbing	340 m
12. Salamsari	340 m
13. Tampingan	295 m
14. Campurejo	284 m
15. B o j a	295 m
16. Bebenan	295 m
17. Meteseh	270 m
18. Trisobo	270 m

BANYAKNYA CURAH HUJAN DI KEC. BOJA  
TAHUN . 1993 - 1994 (mm)

Tabel : 1.6.

BULAN	1993	1994
1.	2.	3.
01. Januari	753	497
02. Februari	275	405
03. Maret	215	609
04. April	288	241
05. M e i	60	26
06. Juni	149	45
07. Juli	37	-
08. Agustus	61	-
09. September	26	-
10. Oktober	53	65
11. Nopember	237	199
12. Desember	321	235
Jumlah :	2.455	2.322
Rata - rata	205	194

BANYAKNYA HARI HUJAN DI KEC. BOJA  
PADA TAHUN 1993 - 1994

Tabel : 1.7.

BULAN	1993	1994
1.	2.	3.
01. Januari	16	19
02. Pebruari	16	19
03. Maret	14	23
04. April	14	16
05. M e i	7	4
06. Juni	8	2
07. Juli	4	-
08. Agustus	8	-
09. September	8	-
10. Oktober	6	5
11. Nopember	13	14
12. Desember	18	16
Jumlah	132	119
Rata - rata	11	9

8  
BANYAKNYA DUSUN - RUKUN WARGA DAN RUKUN

TETANGGA DI KECAMATAN BOJA TAHUN 1994.

TABEL 2.1.

D E S A	DUSUN	RUKUN WARGA	RUKUN TETANGGA
( 1 )	( 2 )	( 3 )	( 4 )
01 MEDONO	2	3	6
02 PASIGITAN	6	7	18
03 BANJAREJO	3	2	9
04 LEBAN	5	5	16
05 KLIRIS	6	8	21
06 PUGUH	4	5	8
07 NGABEAN	8	9	27
08 KARANGMANGGIS	4	4	8
09 KALICADENG	6	6	27
10 PURNOCONDO	5	4	18
11 BLIBING	5	5	22
12 SALANSARI	5	5	11
13 TAMPILGAN	5	5	17
14 CAMPUREJO	6	5	24
15 B O J A	10	10	56
16 BEBENGAN	4	8	35
17 MENTSEH	5	8	41
18 TRISOBO	2	3	19
J U M L A H	90	102	383
J U M L A H - 1993	90	102	381

BANYAKNYA APARAT PEMERINTAHAN DESA  
SE KEC. BOJA DIRINCI PER DESA 1994

TABEL : 2.2.

D E S A	Aparat Pemerintahan Desa
1.	2.
01. MEDONO	5
02. PASIGITAN	17
03. BANJAREJO	10
04. L E B A N	13
05. KLIRIS	14
06. P U G U H	12
07. NGAHEAN	18
08. KARANGMANGGIS	11
09. KALIGADING	13
10. PURWOGONDO	17
11. BLIMBING	13
12. SALAMSARI	13
13. TAMPINGAN	12
14. CAMPUREJO	16
15. B O J A	17
16. BEBENGAN	16
17. METESEH	16
18. TRISOBO	7
J U M L A H :	240

DATA POTENSI PERTAHANAN SIPIL  
DI KECAMATAN BOJA PADA TH 1994

TABEL: 2.3.

DESA	Hansip	Wanra	Kamra	Jumlah
1.	2.	3.	4.	5.
01 NEDONO	18	8	8	34
02 PASIGITAN	24	9	8	41
03 BANJAREJO	12	6	6	24
04 LEBAN	15	8	8	31
05 ALIRIS	19	10	10	39
06 FIGUE	14	8	8	30
07 NGABEAN	20	8	8	36
08 KARANGMANGGIS	25	9	9	43
09 KALIGADING	18	14	15	47
10 PURNONGONO	20	11	11	42
11 ELIBING	22	5	4	31
12 SALANSARI	28	12	10	50
13 TAMPIGAN	11	6	6	23
14 CAMPUREJO	10	2	2	14
15 B O J A	28	14	14	56
16 BEBERGAN	15	10	11	38
17 METSEH	15	14	11	40
18 TRISOBO	14	7	15	36
Jumlah 1994	328	161	164	653
J U M L A H 1993	327	159	163	649

JUMLAH PENDUDUK MENURUT JENIS KELAMIN  
PER DESA DI KEC. BOJA TAHUN 1994.-

TABEL: 3.1.

DESA	LAKI - 2	PEREMPUAN	JUMLAH
( 1 )	( 2 )	( 3 )	( 4 )
01 MEDONO	425	452	877
02 PASIGITAN	1239	1217	2456
03 BANJAREJO	636	637	1273
04 LEBAN	891	944	1825
05 KLIRIS	1115	1146	2261
06 PUGUH	719	685	1404
07 NGABEAN	2118	2043	4161
08 KARANGMANGGIS	709	740	1449
09 KALIGADING	1510	1635	3145
10 PURWOGONDO	1196	1298	2494
11 ELISBING	1045	1096	2141
12 SALANSARI	805	863	1668
13 TAMPILGAN	1323	1316	2639
14 CAMPUREJO	1740	1769	3509
15 B O J A	4384	4607	8991
16 BEBENCAN	2333	2493	4826
17 MERSEH	3217	3216	6533
18 TRISOBO	998	1020	2018
J U M L A H	26.403	27.277	53.680



JUMLAH PENDUDUK DEWASA DAN ANAK ANAK DIRINCI PER DESA  
DI KECAMATAN BOJA TAHUN 1994.-

TABEL 3.2.

D E S A	DEWASA		ANAK - ANAK	
	LK	PR	LK	PR
( 1 )	(2)	(3)	(4)	(5)
01 METONO	153	206	272	246
02 PASIGIRAN	812	784	427	433
03 BANJAREJO	437	441	199	196
04 LEBAN	498	480	393	464
05 KLIRIS	739	755	376	391
06 PUGUH	520	520	199	165
07 NGABEAN	1449	1345	669	698
08 KARANGMANGGIS	535	559	174	181
09 KALIGADING	1009	1082	501	553
10 PURWOCONDO	735	834	461	464
11 ELIMBING	707	753	338	343
12 SALANSARI	530	576	275	287
13 TAMPINGAN	858	855	465	461
14 CAMPUREJO	1154	1216	586	533
15 B O J A	2799	2987	1585	1620
16 BEBENGAN	1365	1453	968	1040
17 MENTESEH	1746	1841	1471	1475
18 TRISOBO	673	700	325	320
J U M L A H :	16.719	17.387	9.684	9.890
J U M L A H-1993	16.292	16.824	9.836	10.004

JUMLAH PENDUDUK MENURUT KELOMPOK UMUR  
DAN JENIS KELAMIN DI KECAMATAN BOJA  
PADA TAHUN 1994.

TABEL 3.3.

KELOMPOK UMUR	LAKI-LAKI	PEREMPUAN	JUMLAH
( 1 )	( 2 )	( 3 )	( 4 )
00 - 04	3614	3712	7.326
05 - 09	3023	2991	6.014
10 - 14	3047	3187	6.234
15 - 19	3020	3106	6.126
20 - 24	2919	3019	5.938
25 - 29	2731	2929	5.660
30 - 39	2819	2809	5.628
40 - 49	2494	2544	5.038
50 - 59	1572	1616	3.188
60 +	1164	1364	2.528
Jumlah :	26.403	27.277	53.680

SEK RATIO PENDUDUK DI KECAMATAN BOJA  
DIRINCI PER DESA PADA TAHUN 1994.

TABEL: 3.4.

DES A	SEK RATIO
1	2
01 MEDONO	940
02 PASIGITAN	1.018
03 BANJAREJO	998
04 LEBAN	944
05 KLIRIS	973
06 PUGUH	1.050
07 NGABEAN	1.037
08 KARANGMANGGIS	958
09 KALIGADING	924
10 PURWOGONDO	921
11 BLIMBING	955
12 SALAMSARI	933
13 TAMPINGAN	1.005
14 CAMPUREJO	984
15 B O J A	952
16 BEBENGAN	936
17 MESTESEH	970
18 TRISOBO	978
J U M L A H	

**BANYAKNYA PENDUDUK MENURUT MATA PENCAHARIAN  
DI KECAMATAN BOJA TAHUN 1994.  
(BERUMUR 10 TAHUN KEATAS).**

TABEL : 3.5.

MATA PENCAHARIAN	1993	1994
( 1 )	( 2 )	( 3 )
01 Petani Sendiri	6.887	6.692
02 Buruh Tani	9.042	8.163
03 Nelayan	-	-
04 Pengusaha	248	248
05 Buruh Industri	1.515	1.557
06 Pedagang	976	1.048
07 Buruh bangunan	1.116	1.591
08 Pengangkutan	800	704
09 Pegawai Negri (PNS)		
ABRI	984	955
10 Pensiunan	370	418
11 Lain - lain	6.022	6.615
<b>Jumlah</b>	<b>27.960</b>	<b>27.991</b>

JUMLAH PENDUDUK - RUMAH TANGGA DAN RATA-2  
 PENDUDUK PER RUMAH TANGGA DIRINCI PER DESA  
 DI KEC. BOJA TAHUN 1994<sup>b</sup>

DESA	PENDU DUK.	RUMAH TANGGA	RATA-RATA PENDU DUK TIAP R.T.
1	2	3	4
01 KECORO	877	221	4,0
02 PASIGITAN	2.456	572	4,3
03 BANWARJO	1.273	285	4,5
04 LEBAN	1.835	413	4,4
05 ALDIRIS	2.261	459	4,9
06 PUGUH	1.404	319	4,4
07 NGABEAN	4.161	933	4,4
08 KARANGMANGGIS	1.449	308	4,7
09 KALICADIEG	3.145	657	4,7
10 PURNOGONDO	2.494	561	4,4
11 BLIBING	2.141	506	4,2
12 SALANSARI	1.668	353	4,7
13 TAMPINGAN	2.639	565	4,7
14 CAMPUREJO	3.509	778	4,5
15 B O J A	8.991	1.906	4,7
16 BEBENGAN	4.826	1.050	4,6
17 METESEH	6.533	1.374	4,8
18 TRISOBO	2.018	437	4,6
J U M L A H - RATA-RATA	53.680	12.197	4,4

LUAS WILAYAH - JUMLAH PENDUDUK PER DESA  
DAN KEPADATANNYA DI KEC. BOJA TH.1994.

TABEL 3.8.

DESA	LUAS KM <sup>2</sup>	JUMLAH PENDUDUK	KEPADATAN PENDUDUK
( 1 )	( 2 )	( 3 )	( 4 )
01 MEDONO	2,22	877	395
02 PASICITAN	5,44	2456	451
03 BANJAREJO	1,95	1273	653
04 LEBAN	3,17	1835	579
05 ELIRIS	2,97	2261	761
06 PUGUH	1,58	1404	887
07 EGABEAN	5,23	4161	796
08 KARANGMANGIS	3,94	1449	378
09 KALIGADING	2,71	3145	1161
10 PURNOCONDO	3,28	2494	738
11 ELIBEDG	3,78	2141	566
12 SALANSARI	2,47	1668	675
13 TAMPILGAN	1,94	2639	1360
14 CAMPUREJO	3,27	3509	1073
15 B O J A	3,67	8991	2450
16 BEBEMAN	4,24	4826	1138
17 METESEH	7,61	6583	865
18 TRISOBO	4,53	2018	445
J U M L A H	64,10	53.680	837
J U M L A H-1993	64,10	52.964	826

BANYAKNYA PENDUDUK MENURUT PENDIDIKAN  
 DI KECAMATAN BOJA TH .1993 - 1994  
 (Umur 5 tahun keatas )

Tabel: 3.9.

PENDIDIKAN	1993	1994
1.	2	3.
01. Tamat Akademi/PT	282	288
02. Tamat S.L.T.A	2.702	2.789
03. Tamat S.L.T.P.	4.642	4.771
04. Tamat S.D.	13.145	13.392
05. Tidak tamat SD	15.526	15.729
06. Belum tamat SD	7.465	7.525
07. Tidak sekolah	1.823	1.860
Jumlah	45.585	46.354

**JUMLAH PENDUDUK YANG DATANG DAN PERGI  
DIKECAMATAN BOJA TAHUN : 1994**

Tabel. 3.10

BULAN	DATANG		PERGI	
	L	P	L	P
1	2	3	4	5
1. Januari	5	8	13	11
2. Februari	20	21	3	-
3. Maret	19	13	10	4
4. April	8	10	7	6
5. Mei	11	9	4	9
6. Juni	5	4	9	8
7. Juli	18	18	11	7
8. Agustus	13	5	5	19
9. September	7	5	4	6
10. Oktober	12	11	7	5
11. Nopember	14	8	14	7
12. Desember	11	10	9	4
Jumlah	143	122	96	86



JUMLAH PENDUDUK MENURUT KEWARGANEGARAAN  
PER DESA DI KECAMATAN BOJA TAHUN 1994.

TABEL 3.11.

DESA	W . N . I	W . N . A .
1	2	3
01 MEBOND	877	-
02 PASIKITAN	2.456	-
03 BANWAREJO	1.273	-
04 LEBAN	1.825	-
05 KLIPIS	2.261	-
06 PUCUH	1.404	-
07 NCABEAN	4.161	-
08 KARANGMANGGIS	1.449	-
09 KALICADIEG	3.145	-
10 PURWOGONDO	2.494	-
11 ELIMBERG	2.141	-
12 SALANSARI	1.668	-
13 TAMPINGAN	2.639	-
14 CAMPUREJO	3.509	-
15 BOJA	8.983	8
16 BEBENGAN	4.826	-
17 METESEE	6.533	-
18 TRISOBO	2.018	-
J U M L A H	53.672	8

BANYAKNYA DESA SWAKARYA SWASMBADA DAN  
SWADAYA DI KECAMATAN BOJA TAHUN 1994

TABEL:3.12

DESA	Swakarya	Swasembada   Swadaya	
1.	2.	3.	4.
01 MEDONO	-	1	-
02 PASIGITAN	-	1	-
03 BANJAREJO	-	1	-
04 LEBAN	-	1	-
05 KLIRIS	-	1	-
06 PUGUH	-	1	-
07 NGABEAN	-	1	-
08 KARANGMANGGIS	-	1	-
09 KALIGADING	-	1	-
10 PURWOGONDO	-	1	-
11 ELIMBING	-	1	-
12 SALANSARI	-	1	-
13 TAKPIGAN	-	1	-
14 CAMPUREJO	-	1	-
15 B O J A	-	1	-
16 BESENGAN	-	1	-
17 METESEH	-	1	-
18 TRISOBO	-	1	-
Jumlah :	-	18	-

BANYAKNYA DESA IDT DI KECAMATAN BOJA  
PADA TAHUN 1994

TABEL: 3.13

DESA	Desa IDT	
1.	2.	3.
01 MENDONG	1	
02 PASIGITAN	1	
03 BANJAREJO	-	
04 LEBAN	-	
05 KLIRIS	1	
06 PUGUH	-	
07 NGABEAN	-	
08 KARANGMANGGIS	-	
09 KALIGADENG	6	
10 PURWOGONDO	-	
11 BLIBING	-	
12 SALANSARI	-	
13 TAMPILGAN	-	
14 CAMPUREJO	-	
15 B O J A	-	
16 BEBERGAN	-	
17 MESESEH	-	
18 TRISOBO	-	
J U M L A H	3	

JUMLAH PEMELUK AGAMA DI KEC. BOJA  
DIRINCI PER DESA TAHUN - 1994.

TABEL 3.14

D E S A	Islam	Krist	Krist	Hi Bu	Jumlah
	Kath.	Prot	!du	!a	
1.	2.	3.	4.	5.16.	7.
01. MEDONO	877	-	-	-	877
02. PASIGITAN	2.456	-	-	-	2.456
03. BANJAREJO	1.272	-	-	1	1.273
04. L E B A N	1.835	-	-	-	1.835
05. KLIRIS	2.258	3	-	-	2.261
06. P U G U H	1.404	-	-	-	1.404
07. NGAKEAN	4.148	9	4	-	4.161
08. KARANGMANGGIS	1.449	-	-	-	1.449
09. KALIGADING	3.090	55	-	-	3.145
10. PURWOGONDO	2.440	-	54	-	2.494
11. BLIMBING	2.067	50	24	-	2.141
12. SALANSARI	1.663	5	-	-	1.668
13. TAMPINGAN	2.620	19	-	-	2.639
14. CAMPUREJO	3.497	12	-	-	3.509
15. B O J A	8.348	57	568	19	8.991
16. BEBENGAN	4.652	138	32	4	4.826
17. METESEH	6.501	-	32	-	6.533
18. TRISOBO	1.929	-	89	-	2.018
J U M L A H :	52.506		803	1	
		348		22	53.680

BANYAKNYA MASJID - LANGGAR - KUIL  
DAN GEREJA DI KECAMATAN BOJA 1994

TABEL : 3.15

D E S A	Mas jid	Lang gar	Kuil	Gereja
1.	2.	3.	4.	5.
01. MEDONO	2	5	-	-
02. PASIGITAN	5	6	-	-
03. BANJAREJO	2	6	-	-
04. L E B A N	4	-	-	-
05. KLIRIS	4	11	-	-
06. P U G U H	4	9	-	-
07. NGABEAN	5	15	-	-
08. KARANGMANGGIS	4	4	-	-
09. KALIGADING	3	13	-	-
10. PURWOGONDO	5	7	-	1
11. BLIMBING	5	4	-	1
12. SALAMSARI	2	11	-	-
13. TAMPINGAN	4	10	-	1
14. CAMPUREJO	4	16	-	-
15. B O J A	4	27	-	2
16. BEBENGAN	4	16	-	2
17. METESEH	5	10	-	2
18. TRISOBO	1	5	-	1
J U M L A H :	167	175	-	10

BANYAKNYA SEKOLAH AGAMA ISLAM DI  
KEC. BOJA DIPERINCI PER DESA PADA  
TAHUN 1994

TABEL: 3.16.

D E S A	M.I.	M.TS	M.AL	JUMLAH P.P.
1.	2.	3.	4.	5
01. MEDONO	-	-	-	-
02. PASIGITAN	-	-	-	-
03. BANJAREJO	-	-	-	-
04. L E B A N	1	-	-	1
05. KLIRIS	-	-	-	-
06. P U G U H	-	-	-	-
07. NGABEAN	-	-	-	-
08. KARANGMANGGIS	-	-	-	-
09. KALIGADING	1	-	-	1
10. PURWOGONDO	-	-	-	-
11. BLIMBING	-	-	-	-
12. SALAMSARI	-	-	-	-
13. TAMPINGAN	-	-	-	-
14. CAMPUREJO	-	-	-	-
15. B O J A	2	1	1	5
16. HEBENGAN	3	-	-	-
17. METESEH	-	-	-	-
18. TRISOBO	-	-	-	-
J U M L A H :	5	2	1	7

BANYAKNYA SEKOLAH T,K, JUMLAH GURU  
DAN MURID DIPERINCI DI KECAMATAN BOJA  
TAHUN 1994

DESA	jumlah TK	jumlah murid	jumlah guru
1.	2.	3.	4.
01 MEDONO	-	-	-
02 PASIGITAN	1	21	2
03 BANWAREJO	-	-	-
04 LEBAN	-	-	-
05 KLIRIS	-	-	-
06 FUGUE	1	16	2
07 NGABEAN	2	64	3
08 KARANGMANGGIS	-	-	-
09 KELIGADING	3	84	5
10 PURWOCONDO	2	68	5
11 ELISING	1	28	2
12 SALANSARI	1	36	3
13 LAMPIKAN	1	82	3
14 CAMPUREJO	1	53	3
15 B O J A	4	203	12
16 BEBENGAN	5	202	11
17 MUSESEE	2	62	2
18 TRISOBO	1	32	2
Jumlah	25	951	50

BANYAKNYA SD - NEGERI DAN MURID MENURUT JENIS  
 TABEL 3.18 KELAMIN DIRINCI PER DESA DI KEC. BOJA TH.1994.

DESA	Jumlah SD	Jml. murid Lk	Jml murid Prp	Jumlah Lk+Prp
1	2	3	4	5
01 MEDONO	1	53	59	112
02 PASIGIRAN	3	162	149	311
03 BANJAREJO	1	101	100	201
04 LEBAN	1	68	76	144
05 KLIRIS	2	136	170	306
06 PUGUH	1	47	59	106
07 NGABEAN	3	320	290	610
08 KARANGMANGGIS	2	99	91	190
09 KALIGADING	2	137	138	275
10 PURNOCONDO	2	187	179	366
11 BLISING	2	147	132	279
12 SALANSARI	1	124	127	251
13 TAMPILAN	2	239	201	440
14 CAMPUREJO	2	299	280	579
15 B O J A	7	661	633	1.294
16 BEBENGAN	4	416	391	807
17 MENTSEH	5	474	425	899
18 TRISOBO	2	176	179	355
J U M L A H	43	3.846	3.679	7.525



BANYAKNYA SLTP DAN MURID SLTP DI KEC.  
BOJA PADA TAHUN 1994.

TABEL: 3.19.

D E S A	SLTP	SLTP	JUMLAH MURID	
	NEGERI	SWASTA	NEGERI	SWASTA
1	2	3	4	5
01 MEDONO	-	-	-	-
02 PASIGITAN	-	-	-	-
03 BANJAREJO	-	-	-	-
04 LEBAN	-	-	-	-
05 KLIRIS	-	1	-	42
06 PUGUH	1	-	312	-
07 NGABEAN	-	-	-	-
08 KARANGMANGGIS	-	-	-	-
09 KALIGADING	-	1	-	60
10 PURNOCONDO	-	-	-	-
11 BLIMBING	-	-	-	-
12 SALAMSARI	-	-	-	-
13 TAMPINGAN	1	1	506	48
14 CAMPUREJO	-	-	-	-
15 B O J A	1	3	560	1.012
16 BEBENGAN	-	1	-	246
17 METESEH	-	-	-	-
18 TRISOBO	-	-	-	-
J U M L A H	3	7	1.378	1.408

BANYAKNYA SITA DAN MURID SITA DI KEC.  
BOJA PADA TAHUN 1994.

TABEL 3.20

D E S A	JUMLAH SITA NEGERI SWASTA		JUMLAH MURID NEGERI SWASTA		
	1	2	3	4	5
01 MEGOND	-	-	-	-	-
02 PASIGITAN	-	-	-	-	-
03 BANJAREJO	-	-	-	-	-
04 LEBAN	-	-	-	-	-
05 KLIRIS	-	-	-	-	-
06 PUGUH	-	-	-	-	-
07 NGABEAN	-	-	-	-	-
08 KARANGMANGGIS	-	-	-	-	-
09 KALIGADIK	-	-	-	-	-
10 PURWOGONDO	-	-	-	-	-
11 BLIMBING	-	-	-	-	-
12 SALANSARI	-	-	-	-	-
13 TAMPINGAN	-	-	-	-	-
14 CAMPUREJO	-	-	-	-	-
15 B O J A	-	4	-	621	-
16 BEBENGAN	1	1	458	659	-
17 MEYESEH	-	1	-	80	-
18 TRISOBO	-	-	-	-	-
J U M L A H	1	6	458	1.360	-

BANYAKNYA TINDAK KEJAHATAN DAN PELANGGARAN  
DI KECAMATAN BOJA TAHUN 1994.

TABEL 3.21.

D E S A	Kejahatan	Pelanggaran	Jumlah
1.	2.	3.	4.
01. MEDONO	1	-	1
02. PASIGITAN	-	-	-
03. BANJAREJO	-	-	-
04. L E B A N	-	-	-
05. KLIRIS	-	-	-
06. P U G U H	-	-	-
07. NGABEAN	-	-	-
08. KARANGMANGGIS	-	-	-
09. KALIGADING	-	-	-
10. PURWOGONDO	-	-	-
11. BLIMBING	1	-	1
12. SALAMSARI	-	-	-
13. TAMPINGAN	-	-	-
14. CAMPUREJO	-	-	-
15. B O J A	2	-	2
16. BEBENGAN	3	-	3
17. METESEH	1	-	1
18. TRISOBO	-	-	-
J U M L A H : 1994	8	-	8
Jumlah : 1993	3	-	3

**JUMLAH PEKERJA SOSIAL MASYARAKAT (PSM)  
DI KECAMATAN BOJA PADA TAHUN : 1994**

**TABEL : 3.22**

D E S A	Laki laki	Perempuan	Jumlah
1.	2.	3.	4
01. MEDONO	10	1	11
02. PASIGITAN	15	8	23
03. BANJAREJO	4	1	5
04. L E B A N	16	1	17
05. KLIRIS	25	-	25
06. P U G U H	9	5	14
07. NGABEAN	25	3	28
08. KARANGMANGGIS	8	2	10
09. KALIGADING	5	5	10
10. PURWOGONDO	15	-	15
11. BLIMBING	21	2	23
12. SALAMSARI	13	1	14
13. TAMPINGAN	5	4	9
14. CAMPUREJO	24	3	27
15. B O J A	18	2	20
16. BEBENGAN	32	5	37
17. METESEH	6	4	10
18. TRISOBO	16	3	19
<b>J U M L A H :</b>	267	50	317

Sumber data Dinsos Kec.Boja

JUMLAH PENGURUS DAN ANGGOTA KARANG  
TARUNA PER DESA DI KEC. BOJA TH. 1994

TABEL 3.23.

D E S A	Juml Org Kr, Taruna	Juml. Pe ngurus K.T	Anggota Kr. Taruna
1.	2.	3.	4
01. MEDONO	1	15	35
02. PASIGITAN	1	17	55
03. BANJAREJO	1	15	40
04. L E B A N	1	16	40
05. KLIRIS	1	14	60
06. P U G U H	1	23	60
07. NGABEAN	1	24	80
08. KARANGMANGGIS	1	17	92
09. KALIGADING	1	14	75
10. PURWOGONDO	1	14	76
11. BLIMBING	1	24	65
12. SALAMSARI	1	13	75
13. TAMPINGAN	1	13	65
14. CAMPUREJO	1	25	70
15. B O J A	1	40	160
16. HEIBENGAN	1	24	145
17. METESEH	1	19	60
18. TRISOBO	1	21	40
J U M L A H :			
	1994.	18	346
	1993	18	346
		1.203	1.173

Sumber data: Dinsos Kec. Boja

BANYAKNYA TERNAK BESAR DAN KECIL  
DI KECAMATAN BOJA TAHUN 1994

TABEL 4.1.

D E S A	Sapi perah	Sapi biasa	Ker bau	Kamb domba	Kuda
1	2	3	4	5	6
01 MEDONO	-	43	5	161	-
02 PASIGITAN	-	206	110	412	-
03 BANWAREJO	4	14	84	42	-
04 LEBAN	-	5	24	19	-
05 KLIRIS	-	45	90	160	-
06 PUGUH	-	78	21	98	-
07 NGASEAN	-	114	136	210	-
08 KARANGMANGGIS	-	13	11	80	-
09 KALIGADING	-	76	35	125	-
10 PURWOGONDO	-	187	117	417	-
11 ELIMBERG	-	8	28	309	-
12 SALAMSARI	-	130	46	62	2
13 TAMPINGAN	-	6	12	67	39
14 CAMPUREJO	-	-	170	175	-
15 B O J A	-	-	74	36	39
16 BEBENGAN	-	17	49	237	19
17 MTESEH	-	21	72	1095	7
18 TRISOBO	-	4	7	615	-
J U M L A H	4	967	1091	4369	106

BANYAKNYA UNGGAS DIRINCI PER DESA  
 DIKECAMATAN BOJA TAHUN 1994

DESA	-	Ayam kampung	itik	itik manila
1	2	3	4	
01 MENDONG		381	140	24
02 PASIGITAN		2506	24	29
03 BANWARJO		667	370	9
04 LEBAN		240	245	-
05 KLIRIS		1515	1500	-
06 PUGUH		1400	608	49
07 NGABEAN		1635	623	388
08 KARANGMANGGIS		800	100	-
09 KALICADIEG		551	211	42
10 PURWOGONDO		2903	433	367
11 BLIMBING		1647	160	141
12 SALANSARI		2652	653	23
13 TAMPINGAN		2550	600	162
14 CAMPUREJO		1600	3000	59
15 B O J A		7653	95	301
16 BEBENGAN		3671	725	27
17 MENEGSEH		4672	612	207
18 TRISOBO		217	75	7
J U M L A H		37.260	10174	1.836

## BANYAKNYA PERUSAHAAN AYAM RAS

Tahun 1994

TABEL 4.3.

D E S A	Perusahaan	Ayam
1.	2.	3.
01. MEDONO	-	-
02. PASIGITAN	-	-
03. BANJAREJO	4	40.000
04. L E B A N	1	5.000
05. KLIRIS	1	8.850
06. P U G U H	1	10.000
07. NGAHEAN	6	48.000
08. KARANGMANGGIS	-	-
09. KALIGADING	3	17.000
10. PURWOGONDO	-	-
11. BLIMBING	-	-
12. SALAMSARI	3	70.000
13. TAMPINGAN	3	30.000
14. CAMPUREJO	3	30.000
15. B O J A	-	-
16. HEBENGAN	-	-
17. METESEH	3	150.000
18. TRISOBO	-	-
J U M L A H :	28	408.850



lanjutan

TABEL :

D E S A	Hand Tracktor   Bajak Hewan	
1.	4.	5.
01. MEDONO	-	6
02. PASIGITAN	-	80
03. BANJAREJO	-	6
04. L E B A N	-	30
05. KLIRIS	1	75
06. P U G U H	1	15
07. NGABEAN	1	75
08. KARANGMANGGIS	-	8
09. KALIGADING	2	40
10. PURWOGONDO	2	45
11. BLIMBING	1	21
12. SALANSARI	1	23
13. TAMPINGAN	6	16
14. CAMPUREJO	2	25
15. B O J A	1	9
16. BEBENGAN	-	26
17. METESER	-	20
18. TRISOBO	-	4
J U M L A H :	18	524

BANYAKNYA TANAMAN & PRODUKSI TANAMAN  
PERKEBUNAN DI KEC. BOJA TAHUN 1994.

TABEL : 4.4.

D E S A	KOPI		KELAPA	
	Tanaman (Btng)	Prod (Kg)	Tanaman (Btng)	Prod (Kg)
1	2	3	4	5
01. MEDONO	132.100	13150	410	12.000
02. PASIGITAN	98.150	10000	550	14.615
03. BANJAREJO	12.400	1020	304	8.104
04. L E B A N	19.000	1721	300	9.100
05. KLIRIS	15.500	1620	400	13.800
06. P U G U H	9.600	1210	410	11.800
07. NGABEAN	31.700	4000	410	11.415
08. KARANGMANGGIS	6.210	600	300	9.700
09. KALIQADING	21.000	2250	600	13.000
10. PURWOGONDO	57.100	6100	950	18.100
11. BLIMBING	68.350	8120	700	16.130
12. SALAMSARI	7.110	900	575	12.120
13. TAMPINGAN	6.600	740	514	11.700
14. CAMPUREJO	3.100	320	310	8.100
15. B O J A	9.600	1120	712	12.115
16. BEBENGAN	9.900	705	458	9.120
17. METESEH	47.600	6100	3015	9.140
18. TRISOBO	22.400	2100	740	11.300
J U M L A H :	577.420	61976	11.658	211.357

## LANJUTAN

TABEL:

D E S A	C E N G K E H	
	Batang	Kg.
01. MEDONO	600	122
02. PASIGITAN	390	92
03. BANJAREJO	75	18
04. L E B A N	90	23
05. KLIRIS	125	32
06. P U G U H	220	55
07. NGABEAN	315	72
08. KARANGMANGGIS	65	18
09. KALIGADING	225	43
10. PURWOGONDO	270	56
11. BLIMBING	99	11
12. SALAMSARI	60	5
13. TAMPINGAN	60	5
14. CAMPUREJO	50	6
15. B O J A	77	6
16. BEBENGAN	60	6
17. METESEH	90	8
18. TRISOBO	15	3
J U M L A H :	2.886	581

## BANYAKNYA ALAT PERTANIAN DI KEC. BOJA

TAHUN 1994

TABEL : 4.5.

D E S A	RMU	Pompa air	Sabit Bergigi
1.	2.	3.	4.
01. MEDONO	1	1	126
02. PASIGITAN	2	1	215
03. BANJAREJO	1	1	180
04. L E B A N	1	1	244
05. KLIRIS	2	1	285
06. P U G U H	2	1	185
07. NGABEAN	3	1	310
08. KARANGMANGGIS	2	1	160
09. KALIGADING	3	1	365
10. PURNOGONDO	3	2	380
11. BLIMBING	2	2	246
12. SALAMSARI	1	1	180
13. TAMPINGAN	3	1	218
14. CAMPUREJO	2	1	415
15. B O J A	2	1	175
16. REBENGAN	3	1	178
17. MEYESIH	1	1	80
18. TRISOBO	-	1	70
J U M L A H :	34	20	4.012

Lanjutan :

TABEL 4

D E S A	Hand Sprayer	Eposan tikus	Pedal Treser
1.	5	6	7
01. MEDONO	5	-	3
02. PASIGITAN	8	-	3
03. BANJAREJO	7	-	3
04. L E B A N	12	-	4
05. KLIRIS	12	-	3
06. P U G U H	10	-	8
07. NGABEAN	14	4	4
08. KARANGMANGGIS	6	8	14
09. KALIGADING	23	9	16
10. PURWOGONDO	29	9	10
11. BLIMBING	12	8	6
12. SALAMSARI	11	8	10
13. TAMPINGAN	28	12	12
14. CAMPUREJO	12	11	8
15. B O J A	11	-	8
16. BEBENGAN	11	12	5
17. MEPESEH	9	5	-
18. TRISOBO	-	-	-
J U M L A H :	220	86	117

BANYKNYA ANGGOTA KELOMPOK TANI DI KEC.  
BOJA DIRINCI MENURUT KEANGGOTAAN KUD  
TAHUN 1994.

D E S A	ANGGOTA KUD	NON KUD	-	JUMLAH
1	2	3		4
01 MEGONO	90	6		96
02 PASIGIRAN	186	10		196
03 BANWARJO	98	8		106
04 LEBAN	161	9		170
05 KLERIS	206	11		217
06 PUGUH	176	10		186
07 NGABEAN	348	17		365
08 KARANGMANGGIS	162	9		171
09 KALICADIENG	208	11		219
10 PURWOGONO	105	67		172
11 BLIBISIR	140	16		156
12 SALANSARI	163	43		206
13 DAMPIANGAN	149	136		285
14 CAMPUREJO	195	39		234
15 B O J A	270	36		306
16 BEBENGAN	148	8		156
17 MEYSEH	81	5		86
18 TRISOBO	-	-		-
J U M L A H	2.886			3.327

MILIK  
UPT. PERPUSTAKAAN &  
DOKUMENTASI STATISTIK  
B449 PUSAT STATISTIK

BANYAKNYA KELOMPOK TANI MENURUT KLASIFIKASI DI KECAMATAN BOJA TAHUN 1994.

TABEL: 4.7.

D E S A	LANJUT	MADYA	UTAMA
1	2	3	4
01 MEDONO	1	1	-
02 PASIGITAN	3	1	1
03 BANWAREJO	2	-	-
04 LEBAN	2	-	-
05 KLIRIS	3	1	-
06 FEGUR	-	2	-
07 NGABEAN	3	1	1
08 KARANGMANGGIS	2	-	-
09 KELIGADING	-	3	2
10 PURWOGONDO	-	3	2
11 ELLEBING	-	2	1
12 SALANSARI	1	2	-
13 TAMPIANGAN	1	2	1
14 CAMPUREJO	-	4	2
15 B O J A	-	2	2
16 BEBENGAN	3	-	-
17 METESEH	4	-	-
18 TRISOBO	2	-	-
J U M L A H	27	25	12

Sumber Data : Dinas Pertanian Kec.

19

DESA DESA YANG BERADA DIWILAYAH HATAN  
DI KEC. BOJA TH. 1994

TABEL : 4.8.

D E S A	WILAYAH HUTAN JATI	
	Didalam Hutan	Diluar hutan
01. Medono	-	-
02. Pasigitan	-	-
03. Banjarejo	-	-
04. L e b a n	-	-
05. Kliris	-	-
06. P u g u h	-	-
07. Ngabean	-	-
08. Karangmanggis	-	-
09. Kaligading	-	-
10. Purwogondo	-	-
11. Blimbing	-	-
12. Salamsari	-	-
13. Tampingan	-	-
14. Campurejo	-	-
15. B o j a	-	-
16. Bebengan	-	-
17. Meteseh	-	-
18. Trisobo	V	-
J U M L A H :	1	-



## LANJUTAN

D E S A	WILAYAH HUTAN KARET/SENGON/ PINUS	
	Didalam Hutan.	Diluar Hutan
01. Medono	V	-
02. Pasigitan	V	-
03. Banjarejo	V	-
04. L e h a n	V	-
05. Kliris	-	V
06. P u g u h	-	V
07. Ngabean	-	V
08. Karangmanggis	-	V
09. Kaligading	-	V
10. Purwogondo	V	-
11. Blimbing	V	-
12. Salamsari	-	V
13. Tampingan	-	V
14. Campurejo	-	V
15. B o j a	-	V
16. Bebengan	-	V
17. Meteseh	V	V
18. Trisobo	V	-
J U M L A H :	8	11

Sumber Data: KB Kec. Boja.

BANYAKNYA SARANA ANKUTAN DARAT  
KENDARAAN BERMOTOR RODA EMPAT  
DI KECAMATAN BOJA TAHUN 1994.

TABEL 5.1.

D E S A	Oporet mobil			
	Bus	Truck	Colt	pribadi
1	2.	3.	4.	5.
01. MEDONO	-	-	-	-
02. PASIGITAN	-	-	-	-
03. BANJAREJO	-	-	-	-
04. L E B A N	-	-	-	-
05. KLIRIS	-	-	1	1
06. P U G U H	-	-	1	1
07. NGABEAN	-	2	14	9
08. KARANGMANGGIS	-	-	2	-
09. KALIGADING	-	-	4	1
10. PURNOGONDO	-	-	3	-
11. BLIMBING	-	2	2	4
12. SALAMSARI	-	1	3	5
13. TAMPINGAN	5	-	8	12
14. CAMPUREJO	-	3	2	5
15. B O J A	-	7	46	32
16. BERENGAN	-	7	8	2
17. METESIH	-	2	4	1
18. TRISOBO	-	-	-	2
<b>J U M L A H :</b>	<b>5</b>	<b>24</b>	<b>98</b>	<b>75</b>

BANYAKNYA SEPEDA DAN SEPEDA MOTOR  
DIRINCI PER DESA DI KECAMATAN BOJA  
TAHUN 1994

TABEL 5.2.

D E S A	Sepeda	sepeda motor
( 1 )	( 2 )	( 3 )
01. MEDONO	2	4
02. PASIGITAN	-	22
03. BANJAREJO	5	14
04. L E B A N	2	26
05. KLIRIS	10	39
06. P U G U H	14	28
07. NGABEAN	50	92
08. KARANGMANGGIS	5	18
09. KALIGADING	47	16
10. PURWOGONDO	25	19
11. BLIMBING	26	40
12. SALAMSARI	10	21
13. TAMPINGAN	35	26
14. CAMPUREJO	54	67
15. B O J A	170	203
16. BEBENGAN	90	22
17. METESEH	64	121
18. TRISOBO	34	20
J U M L A H :	643	798

BANYAKNYA TELEVISI DAN RADIO  
DIRINCI PER DESA DI KEC. BOJA  
TAHUN 1994

TABEL : 5.3.

D E S A	Radio	T.V
( 1 )	( 2 )	( 3 )
01. MEDONO	23	6
02. PASIGITAN	100	91
03. BANJAREJO	28	41
04. L E B A N	75	35
05. KLIRIS	30	66
06. P U G U H	45	55
07. NGAHEAN	28	240
08. KARANGMANGGIS	25	40
09. KALIGADING	41	75
10. PURNOGONDO	161	88
11. BLIMBING	41	50
12. SALANSARI	40	48
13. TAMPINGAN	124	120
14. CAMPUREJO	26	79
15. B O J A	237	747
16. BEBENCAN	83	241
17. METESEH	271	119
18. TRISOBO	32	126
J U M L A H :	1.410	2.267

BANYAKNYA PESERTA KB DI KECAMATAN  
BOJA MENURUT TEMPAT MEMPEROLEH PE  
LAYANAN DIRINCI TIAP TIAP DESA  
TAHUN 1994

TABEL 5.4.

D E S A	Jalur A Pemerint	Jalur B Swasta	Jumlah
( 1 )	( 2 )	( 3 )	( 4 )
01. MEDONO	86	32	118
02. PASIGITAN	276	133	409
03. BANJAREJO	155	48	203
04. L E B A N	194	69	263
05. KLIRIS	194	86	280
06. P U G U H	149	54	203
07. NGABEAN	332	233	565
08. KARANGMANGGIS	127	55	182
09. KALIGADING	335	97	432
10. PURWOGONDO	234	123	357
11. BLIMBING	234	75	309
12. SALAMSARI	130	89	219
13. TAMPINGAN	207	111	318
14. CAMPUREJO	256	225	481
15. B O J A	681	455	1.136
16. BEHENGAN	356	279	635
17. METESEH	593	314	907
18. TRISOBO	187	57	244
J U M L A H :	4.726	2.535	7.261

BANYAKNYA PASANGAN USIA SUBUR ( PUS )  
DIRINCI TIAP TIAP DESA DI KEC. BOJA

TAHUN 1994

TABEL 5.4.

D E S A	P U S
( 1 )	( 2 )
01. MEDONO	149
02. PASIGITAN	487
03. BANJAREJO	253
04. L E B A N	321
05. KLIRIS	346
06. P U G U H	243
07. NGABEAN	682
08. KARANGMANGGIS	234
09. KALIGADING	522
10. PURWOGONDO	426
11. BLIMBING	375
12. SALAMSARI	262
13. TAMPINGAN	390
14. CAMPUREJO	590
15. B O J A	1.452
16. HERENGAN	787
17. METESEH	1.131
18. TRISOBO	313
J U M L A H :	8.963

BANYAKNYA AKSEPTOR K.B. DI KEC. BOJA  
DIPERINCI MENURUT DESA TAHUN 1994.-

TABEL: 5.5.

D E S A	SUNTIKAN	PIL	KONDOM
( 1 )	(2)	(3)	(4)
01 MEDONO	21	49	1
02 PASIGITAN	99	46	-
03 BANJAREJO	69	52	-
04 LEBAN	123	102	-
05 KLIRIS	139	70	-
06 PUGUH	59	78	2
07 NGABEAN	268	206	4
08 KARANGMANGIS	72	69	-
09 KALIGADING	142	199	2
10 PURNOGONDO	129	130	3
11 ELLEBING	61	101	4
12 SALANSARI	62	77	-
13 TAMPIGAN	134	74	1
14 CAMPUREJO	232	105	2
15 B O J A	457	219	12
16 BERENGAN	259	254	2
17 MELESEN	322	384	1
18 TRISOBO	85	98	2
J U M L A H	2.733	2.313	36

## LANJUTAN

TABEL:

DESA	IUD	MOP	MOW	IMPLANT
( 1 )	(5)	(6)	(7)	(8)
01 MEDONO	5	28	8	6
02 PASIGITAN	79	95	31	59
03 BANJAREJO	69	1	3	9
04 LEBAN	11	1	3	23
05 KLIRIS	29	27	6	9
06 PUGUH	49	6	5	4
07 NGABEAN	17	2	44	24
08 KARANGMANGGIS	26	5	7	3
09 KALICADING	45	3	23	18
10 PURWOGONDO	46	7	20	22
11 BLIMBING	34	17	68	24
12 SALANSARI	31	12	33	4
13 TAMPIEGAN	33	22	26	28
14 CAMPUREJO	72	18	13	39
15 B O J A	280	64	74	30
16 BEBENCAN	68	17	18	17
17 MENTESIH	132	6	40	22
18 TRISOBO	37	2	20	-
J U M L A H	1.063	333	442	341



BANYAKNYA AKSEPTOR LESTARI  
DIRINCI MENURUT UMURNYA DI  
KECAMATAN BOJA 1994

TABEL: 5.6.

DESA	5 tahun	10 tahun	16 tahun	lestari
1.	2.	3.	4.	5.
01 NEDONO	24	39	14	-
02 PASIGITAN	79	65	38	1
03 BANJARUJO	76	32	18	1
04 LEBAN	51	14	4	-
05 KLIRIS	64	10	5	-
06 PUGUH	32	8	7	-
07 NGABEAN	71	49	37	-
08 KARANGMANGGIS	91	23	3	-
09 KALIGADING	83	20	6	-
10 PURNOCONO	63	75	15	-
11 ELIBING	119	15	16	-
12 SALANSARI	59	81	22	-
13 TAMPINGAN	101	54	8	-
14 CAMPUREJO	183	23	4	-
15 B O J A	166	130	145	2
16 BEBENGAN	76	24	15	-
17 MERESSEH	204	38	15	1
18 TRISOBO	32	9	2	-
J U M L A H	1.574	729	329	5

TABEL: 5.7.

JUMLAH PENYANDANG TUNA RUNGU WICARA DAN  
BEKAS PENYANDANG PENYAKIT KRONIS DI  
KEC. BOJA PADA TH. 1994.-

D E S A	Tunaru- ngu wica	Ex Penyan- dang P.K.	Keterangan
1	2	3	4
01 MEDONO	-	-	-
02 PASIGITAN	-	-	-
03 BANJAREJO	-	-	-
04 LEBAN	4	-	-
05 KLIRIS	-	-	-
06 PUGUH	-	-	-
07 KLAHEAN	5	-	-
08 KARANGMANGGIS	-	-	-
09 KALIGADING	3	-	-
10 PURWOGONDO	2	-	-
11 ELIMBING	2	-	-
12 SALANSARI	7	252	Panti Perawa tan N.R.
13 TAMPINGAN	2	-	-
14 CAMPUREJO	-	-	-
15 B O J A	8	4	-
16 BEBENGAN	7	2	-
17 MERTENDEH	-	-	-
18 TRISOBO	-	-	-
J U M L A H	40	258	-

Sumber Data: Dinsos Kec. Boja.