

10.0207.0388

LABEL SEMENTARA
SENSUS BARANG 2014

Ruang	ID	Lokasi	Petugas
B2309	121-0714-5638-1	KEC 15	M6F



ISSN 0852 - 0229
3324.A 0509


10.030

KECAMATAN BRANGSONG DALAM ANGKA TAHUN 2005



Disusun Oleh :

**KOORDINATOR STATISTIK
KECAMATAN BRANGSONG**

315.598
Kec.
Ind
 **BADAN PUSAT STATISTIK**

BPS Badan Pusat Statistik Kabupaten Kendal

BPS **BADAN PUSAT STATISTIK KABUPATEN KENDAL**
Jl. Pramuka (Komplek Perkantoran) Telp. (0294) 381461-383461 Fax. (0294) 383461



ISSN 0852 - 0229
3324.A 0509

KECAMATAN BRANGSONG DALAM ANGKA TAHUN 2005



Disusun Oleh :

**KOORDINATOR STATISTIK
KECAMATAN BRANGSONG**

BPS Badan Pusat Statistik Kabupaten Kendal

KATA SAMBUTAN

Puji syukur saya sampaikan kehadirat Allah SWT atas diterbitkannya buku "KECAMATAN BRANGSONG DALAM ANGKA TAHUN 2005" oleh Koordinator Statistik Kecamatan Brangsong.

Buku ini merupakan sumber data yang benar-benar sangat bermanfaat, baik untuk kepentingan penyelenggara pemerintahan maupun untuk kepentingan masyarakat secara umum dalam rangka ikut berpartisipasi dalam pelaksanaan pembangunan di Kecamatan Brangsong.

Bersama ini saya minta kepada semua jajaran Dinas/Instansi tingkat kecamatan agar hendaknya bisa memanfaatkan buku ini sebagai sumber data dan informasi sebagai acuan dalam pelaksanaan tugas sehari-hari di bidang pemerintahan, pembangunan maupun kemasyarakatan. Terlebih di era reformasi ini, dimana segala kegiatan diharapkan bisa disuguhkan secara transparan sehingga semua pihak dapat mengetahui mulai dari perencanaan, pelaksanaan, pengawasan serta sasaran dari kegiatan yang dimaksud.

Semoga buku ini bermanfaat dan bisa menjadi pelengkap bagi setiap kebijakan pembangunan yang ada.

Brangsong, April 2006
Camat Brangsong



ANANTO, S. Sos.
NIP: 500067003

KATA PENGANTAR

Buku "KECAMATAN BRANGSONG DALAM ANGKA TAHUN 2005" ini merupakan publikasi yang diterbitkan setiap tahun dengan harapan untuk memberikan informasi data yang berkesinambungan dan mencakup tentang letak geografis, pemerintahan, sumber daya manusia serta sosial ekonomi.

Buku ini mungkin belum dapat sepenuhnya memenuhi harapan dari para pengguna data walaupun kami telah berupaya untuk mencukupinya. Oleh karena itu dalam kesempatan kali ini kami tetap berharap bantuan dari Dinas/Instansi tingkat Kecamatan Brangsong serta seluruh jajaran sekretariat pemerintahan kecamatan, untuk penyempurnaan bagi penerbitan berikutnya.

Ucapan terima kasih disampaikan kepada yang terhormat Bapak Camat Brangsong, yang telah dengan berbagai hal mendorong terbitnya buku ini.

Ucapan serupa disampaikan kepada semua pihak, yang telah membantu penerbitan buku ini.

Harapan kami semoga buku ini bermanfaat dan bisa dipakai sebagai bahan kajian menurut keperluan.

Brangsong, April 2006

Peltu Koordinator Statistik Kecamatan Brangsong



ARI SUGIH MULIA, SE

NIP: 340015780

DAFTAR ISI

	hlm
Sambutan Camat Brangsong.....	i
Kata Pengantar.....	ii
Daftar isi	iii
Daftar Grafik.....	vii
Letak Geografis	viii
Peta Wilayah Kabupaten Kendal.....	1
Peta Wilayah Kecamatan Brangsong.....	2
BAB I	PEMERINTAHAN
Tabel 1.1 Luas Wilayah Dirinci Menurut Desa	3
Tabel 1.2 Jarak Desa ke Ibukota Kecamatan..	4
Tabel 1.3 Luas Wilayah Dirinci Menurut Peng gunaan	5
Tabel 1.4 Luas Tanah Sawah Menurut Jenis Pengairannya.....	7
Tabel 1.5 Luas Tanah Kering Menurut Jenis- nya.....	8
Tabel 1.6 Banyaknya Hari Hujan.....	10
Tabel 1.7 Banyaknya Curah Hujan.....	11
Tabel 2.1 Banyaknya Dusun/Dukuh, Rukun War- ga, dan Rukun Tetangga	12
Tabel 2.2 Banyaknya Balai Desa Dan Kantor Desa	13
Tabel 2.3 Banyaknya Perangkat Desa.....	14
BAB II	SOSIAL KEPENDUDUKAN
Tabel 3.1 Banyaknya Rumah Tangga dan Bangu- nan Tempat Tinggal	15
Tabel 3.2 Kepadatan Rumah Tangga.....	16
Tabel 3.3 Banyaknya Keluarga Menurut Tahap- an.....	17

Tabel 6.5	Banyaknya Sekolah Lanjutan Pertama Swasta, Murid, dan Guru	44
Tabel 6.6	Banyaknya Madrasah Tsanawiyah, Murid, dan Guru.....	45
Tabel 7.1	Banyaknya Dokter, Tenaga Medis, Bidan, Dukun Bayi, dan Juru Sunat	46
Tabel 7.2	Banyaknya Fasilitas Kesehatan ...	47
Tabel 7.3	Banyaknya Sarana Air Bersih	49
Tabel 7.4	Banyaknya Jamban Umum, Inpres, dan Swadaya.....	50
Tabel 8.1	Banyaknya Penderita Cacat	51
Tabel 8.2	Banyaknya Anak Terlantar, Anak Nakal, Anak Jalanan, WTS dan Waria.	52

BAB III PERTANIAN, PETERNAKAN, PERKEBUNAN DAN PERIKANAN

Tabel 9.1	Luas Panen dan Produksi Padi Sawah dan Gogo.....	53
Tabel 9.2	Luas Panen dan Produksi Padi Dan Jagung.....	54
Tabel 9.3	Luas Panen dan Produksi Ubi Kayu Dan Kacang Tanah	55
Tabel 9.4	Produksi Tanaman Perdagangan	56
Tabel 9.5	Produksi Ikan	57
Tabel 9.6	Banyaknya Pemilik Tambak	58
Tabel 9.7	Banyaknya Unggas	59
Tabel 9.8	Produksi Telur Unggas	61
Tabel 9.9	Banyaknya Ternak	62

BAB IV PERHUBUNGAN DAN KOMUNIKASI

Tabel 10.1	Banyaknya Sarana Angkutan Darat Kendaraan Bermotor	64
Tabel 10.2	Banyaknya Sarana Angkutan Darat Kendaraan Tak Bermotor.....	65

Tabel 10.3	Jenis Permukaan, Kondisi, dan Kelas Jalan.....	66
Tabel 10.4	Banyaknya Jembatan Desa.....	67
Tabel 11.1	Banyaknya Televisi, Radio, Listrik, PLN dan Telephon.....	68
BAB V	LAIN-LAIN	
Tabel 12.1	Banyaknya Lapangan Olahraga.....	69
Tabel 13.1	Banyaknya Surat Pemberitahuan Pajak Terdaftar.....	70
Tabel 13.2	Pemasukan Pajak Bumi dan Bangunan	71

DAFTAR GRAFIK

Grafik 1.	Luas Wilayah Dirinci Menurut Penggunaan	6
Grafik 2.	Banyaknya Penduduk Menurut Kelompok Umur dan Jenis Kelamin	24

<https://kendalkab.bps.go.id>

LETAK GEOGRAFIS

1. Kecamatan Brangsong terletak dalam:

Kabupaten : Kendal
Propinsi : Jawa Tengah

2. Batas-batas wilayah:

Sebelah utara : Laut Jawa
Sebelah selatan : Kecamatan Singorojo
Sebelah barat : Kecamatan Kota Kendal dan
Kecamatan Pegandon
Sebelah timur : Kecamatan Kaliwungu

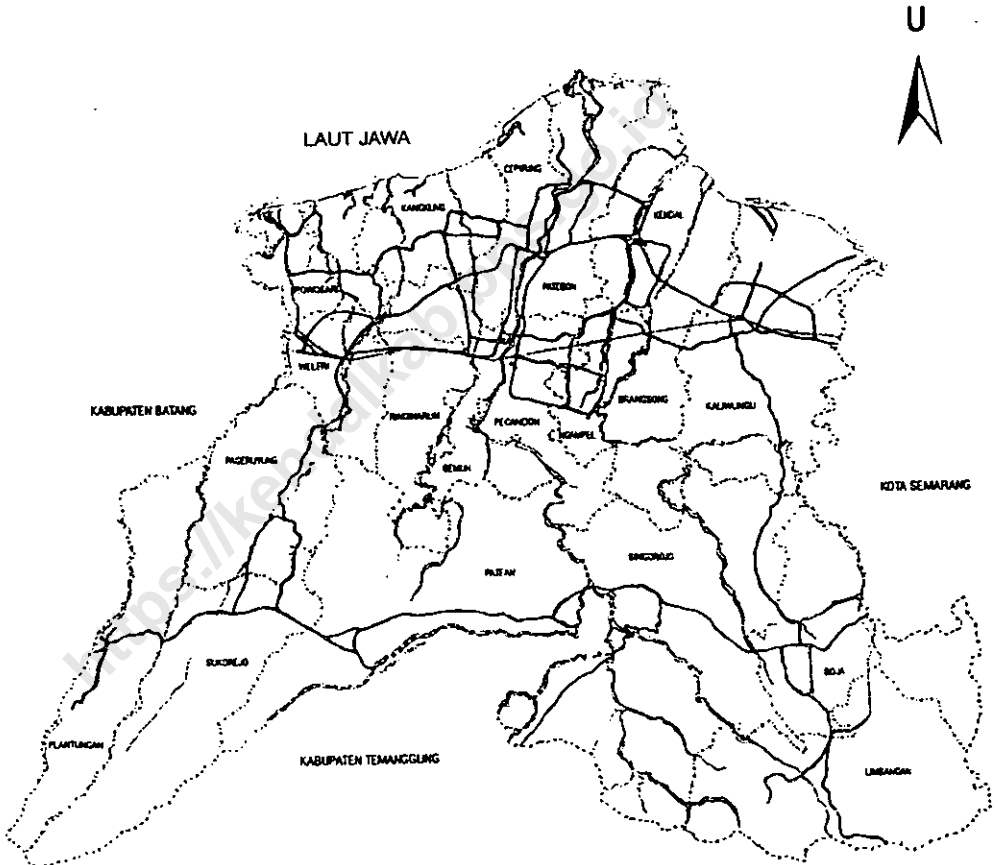
3. Jarak dari Ibukota Brangsong ke beberapa kota:

Kota Propinsi Jawa Tengah : 30 Km
Kota Kabupaten Kendal : 3 Km
Kota Kecamatan Kaliwungu : 3 Km
Kota Kecamatan Pegandon : 8 Km

4. Ketinggian tanah:

Tertinggi : 23 m dpl
Sedang : 12 m dpl
Terendah : 0 m dpl

PETA KABUPATEN KENDAL



KECAMATAN BRANGSONG



Tabel : 1.1.

LUAS WILAYAH KECAMATAN BRANGSONG
DIRINCI MENURUT DESA

TAHUN : 2005

DESA	LUAS (Km-2)	PERSENTASE (%)
(1)	(2)	(3)
01. Tunggulsari	5,36	15,52
02. S u m u r	2,48	7,18
03. Penjalin	2,46	7,12
04. Kertomulyo	2,61	7,56
05. B l o r o k	1,57	4,55
06. Sidorejo	1,49	4,31
07. Tosari	1,51	4,37
08. Rejosari	1,51	4,37
09. Turunrejo	8,21	23,77
10. Purwokerto	3,57	10,34
11. Brangsong	2,84	8,22
12. Kebonadem	0,93	2,69
JUMLAH	34,54	100,00

BPS Kabupaten Kendal

Sumber data : Kantor Kecamatan Brangsong
Catatan :

Tabel : 1.2

JARAK DESA KE IBUKOTA KECAMATAN
KECAMATAN BRANGSONG
TAHUN : 2005

DESA	JARAK
(1)	(Km) (2)
01. Tunggulsari	7,30
02. S u m u r	7,20
03. Penjalin	6,00
04. Kertomuiyo	5,60
05. B l o r o k	5,00
06. Sidorejo	4,20
07. Tosari	4,00
08. Rejosari	1,20
09. Turunrejo	3,20
10. Purwokerto	0,60
11. Brangsong	0,00
12. Kebonadem	0,50

Sumber data : Kantor Kecamatan Brangsong
Catatan :

Tabel : 1.3

**LUAS WILAYAH KECAMATAN BRANGSONG
DIRINCI MENURUT PENGGUNAAN**

TAHUN : 2005

JENIS PENGGUNAAN	LUAS (Km ²)	PERSENTASE (%)
(1)	(2)	(3)
01. Tanah Sawah	13,97	40,45
02. Tanah Pekarangan	5,34	15,46
03. Tanah Tegalan	6,28	18,18
04. Tambak dan Kolam	2,00	5,79
05. Hutan	1,64	4,75
06. Perkebunan	0,00	0,00
07. Lain-lain	5,31	15,37
JUMLAH	34,54	100,00

BPS Kabupaten Kendal

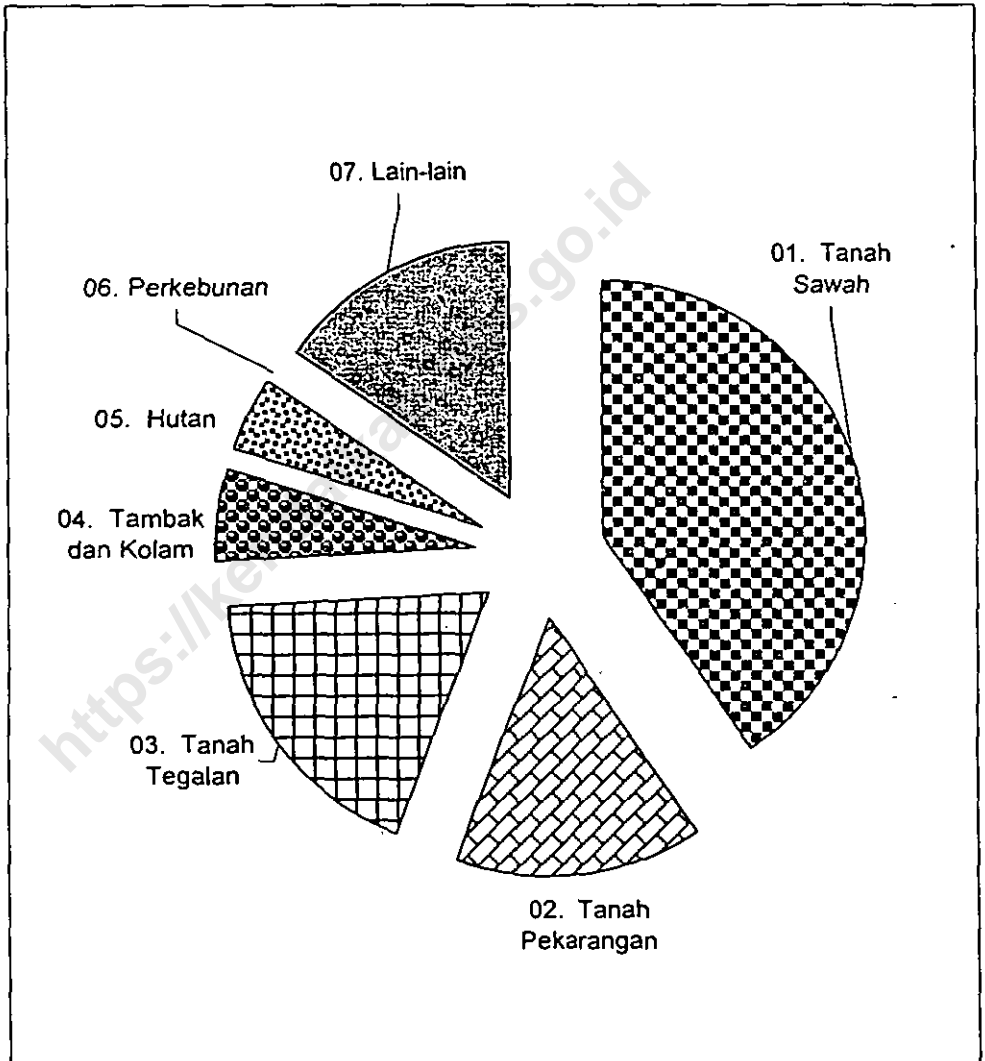
Sumber data : Mantri Tani Kecamatan Brangsong

Catatan :

Grafik : 1

**LUAS WILAYAH KECAMATAN BRANGSONG
DIRINCI MENURUT PENGGUNAAN**

TAHUN : 2005



Sumber data : Mantri Tani Kecamatan Brangsong
Catatan :

Tabel : 1.4

**LUAS TANAH SAWAH MENURUT JENIS PENGAIRANNYA
KECAMATAN BRANGSONG**

TAHUN : 2005

DESA	TEHNIS	SETENGAH	NON	TADAH	JUMLAH
	TEHNIS	TEHNIS	TEHNIS	HUJAN	
	(Ha)	(Ha)	(Ha)	DIUSAHAKAN	
(1)	(2)	(3)	(4)	(5)	(6)
01. Tunggulsari	83,00	0,00	0,00	0,00	83,00
02. S u m u r	0,00	0,00	0,00	0,00	0,00
03. Penjalin	75,00	0,00	0,00	0,00	75,00
04. Kertomulyo	176,00	0,00	0,00	0,00	176,00
05. B l o r o k	58,00	0,00	0,00	0,00	58,00
06. Sidorejo	83,50	0,00	0,00	0,00	83,50
07. Tosari	101,00	0,00	0,00	6,00	107,00
08. Rejosari	108,00	0,00	0,00	0,00	108,00
09. Turunrejo	239,50	0,00	0,00	0,00	239,50
10. Purwokerto	217,50	0,00	0,00	0,00	217,50
11. Brangsong	190,50	0,00	0,00	0,00	190,50
12. Kebonadem	59,00	0,00	0,00	0,00	59,00
JUMLAH 2005	1.391,00	0,00	0,00	6,00	1.397,00
2004	1.412,42	0,00	0,00	6,00	1.418,42
2003	236,62	1.063,18	133,00	6,00	1.438,80

BPS Kabupaten Kendal

Sumber data : Mantri Tani Kecamatan Brangsong

Catatan :

Tabel : 1.5

**LUAS TANAH KERING DIRINCI MENURUT JENISNYA
KECAMATAN BRANGSONG
TAHUN : 2005**

DESA	PEKA-	TEGALAN	PENGGEM-	TAMBAK	KOLAM
	RANGAN		BALAN		
	(Ha)	(Ha)	(Ha)	(Ha)	(Ha)
(1)	(2)	(3)	(4)	(5)	(6)
01. Tunggulsari	41,50	216,00	0,00	0,00	0,00
02. S u m u r	44,00	192,00	0,00	0,00	0,00
03. Penjalın	24,30	140,00	0,00	0,00	0,00
04. Kertomulyo	66,70	0,00	0,00	0,00	0,00
05. B l o r o k	18,00	70,00	0,00	0,00	0,00
06. Sidorejo	49,50	0,00	0,00	0,00	0,00
07. Tosari	42,00	0,00	0,00	0,00	0,00
08. Rejosari	36,80	0,00	0,00	0,00	0,00
09. Turunrejo	80,30	0,00	0,00	125,00	0,00
10. Purwokerto	47,00	10,00	0,00	75,00	0,00
11. Brangsong	70,00	0,00	0,00	0,00	0,00
12. Kebonadem	13,90	0,00	0,00	0,00	0,00
JUMLAH 2005	534,00	628,00	0,00	200,00	0,00
2004	554,38	627,00	0,00	200,00	0,00
2003	534,00	627,00	0,00	200,00	0,00

BPS Kabupaten Kendal

Sumber data : Mantri Tani Kecamatan Brangsong

Catatan :

Tabel : 1.5 (lanjutan)

**LUAS TANAH KERING DIRINCI MENURUT JENISNYA
KECAMATAN BRANGSONG**

TAHUN : 2005

DESA	HUTAN		PERKEBUNAN		LAIN-	JUMLAH
	RAKYAT	NEGARA	RAKYAT	NEGARA	LAIN	
	(Ha)	(Ha)	(Ha)	(Ha)	(Ha)	
(1)	(7)	(8)	(9)	(10)	(11)	(12)
01. Tunggulsari	0,00	164,00	0,00	0,00	31,50	453,00
02. S u m u r	0,00	0,00	0,00	0,00	12,00	248,00
03. Penjalin	0,00	0,00	0,00	0,00	6,70	171,00
04. Kertomulyo	0,00	0,00	0,00	0,00	18,30	85,00
05. B l o r o k	0,00	0,00	0,00	0,00	11,00	99,00
06. Sidorejo	0,00	0,00	0,00	0,00	16,00	65,50
07. Tosari	0,00	0,00	0,00	0,00	2,00	44,00
08. Rejosari	0,00	0,00	0,00	0,00	6,20	43,00
09. Turunrejo	0,00	0,00	0,00	0,00	376,20	581,50
10. Purwokerto	0,00	0,00	0,00	0,00	7,50	139,50
11. Brangsong	0,00	0,00	0,00	0,00	23,50	93,50
12. Kebonadem	0,00	0,00	0,00	0,00	20,10	34,00
JUMLAH 2005	0,00	164,00	0,00	0,00	531,00	2.057,00
2004	0,00	164,50	0,00	0,00	489,70	2.035,58
2003	0,00	164,50	0,00	0,00	489,70	2.015,20

BPS Kabupaten Kendal

Sumber data : Mantri Tani Kecamatan Brangsong

Catatan :

Tabel : 1.6

**BANYAKNYA HARI HUJAN
KECAMATAN BRANGSONG
TAHUN 2002 - 2005**

BULAN	2002	2003	2004	2005
(1)	(2)	(3)	(4)	(5)
01. Januari	15	16	15	10
02. Pebruari	22	18	13	11
03. Maret	8	12	8	10
04. April	7	12	9	13
05. Mei	4	6	9	6
06. Juni	1	3	3	12
07. Juli	0	0	4	5
08. Agustus	0	0	0	4
09. September	0	6	5	2
10. Oktober	0	7	4	8
11. Nopember	12	13	14	13
12. Desember	12	21	13	17
JUMLAH	81	114	97	111
Rata-rata	7	10	8	9

BPS Kabupaten Kendal

Sumber data : Cabang Dinas Pengairan Wilayah Kaluwungu

Catatan : Stasiun Blorok No. 25 e

Tabel : 1.7

**BANYAKNYA CURAH HUJAN
KECAMATAN BRANGSONG
TAHUN 2002 - 2005**

BULAN	2002	2003	2004	2005
(1)	(2)	(3)	(4)	(5)
01. Januari	345	238	104	99
02. Pebruari	527	558	309	102
03. Maret	80	218	104	78
04. April	106	150	87	94
05. Mei	54	52	159	56
06. Juni	15	52	24	118
07. Juli	0	0	35	39
08. Agustus	0	0	0	41
09. September	0	114	42	25
10. Oktober	0	104	32	45
11. Nopember	270	105	111	106
12. Desember	153	313	94	138
JUMLAH	1.550	1.904	1.101	941
Rata-rata	129	159	92	78

BPS Kabupaten Kendal

Sumber data : Cabang Dinas Pengairan Wilayah Kaliwungu
Catatan : Stasiun Blorok No. 25 e

Tabel : 2.1

**BANYAKNYA DUSUN/DUKUH, RUKUN WARGA, DAN RUKUN TETANGGA
KECAMATAN BRANGSONG**

TAHUN : 2005

DESA	DUSUN/ DUKUH	RUKUN WARGA	RUKUN TETANGGA
(1)	(2)	(3)	(4)
01. Tunggulsari	3	9	26
02. Sumur	8	5	31
03. Penjalin	3	3	10
04. Kertomulyo	3	7	27
05. Blorok	3	6	12
06. Sidorejo	4	8	33
07. Tosari	2	5	16
08. Rejosari	3	4	18
09. Turunrejo	4	9	25
10. Purwokerto	4	4	16
11. Brangsong	3	8	24
12. Kebonadem	4	4	11
JUMLAH 2005	44	72	249
2004	44	72	249
2003	44	66	246

BPS Kabupaten Kendal

Sumber data : Statistik Kecamatan Brangsong

Catatan :

Tabel : 2.2.

**BANYAKNYA BALAI DESA DAN KANTOR DESA
KECAMATAN BRANGSONG**

TAHUN : 2005

DESA	BALAI DESA	KANTOR DESA
(1)	(2)	(3)
01. Tunggulsari	1	1
02. S u m u r	1	1
03. Penjalin	1	1
04. Kertomulyo	1	1
05. B l o r o k	1	1
06. Sidorejo	1	1
07. Tosari	1	1
08. Rejosari	1	1
09. Turunrejo	1	1
10. Purwokerto	1	1
11. Brangsong	1	1
12. Kebonadem	1	1
JUMLAH	12	12

BPS Kabupaten Kendal

Sumber data : Kantor Kecamatan Brangsong

Catatan :

Tabel : 2.3

**BANYAKNYA PERANGKAT DESA
KECAMATAN BRANGSONG
TAHUN : 2005**

DESA	KA DES/ KEL	CA RIK	KAUR UMUM	KAUR KEU ANGAN	BE KEL	KE BA YAN	BA YAN TANI	ULU ULU	JAGA BAYA	MO DIN	KAMI TUWO	JUM LAH
(1)	(2)	(3)	(4)	(5)	(6)	(7)	(8)	(9)	(10)	(11)	(12)	(13)
01. Tunggulsari	1	1	1	1	1	0	0	1	0	1	3	10
02. Sumur	1	1	1	1	1	0	1	0	0	2	0	8
03. Penjalin	1	1	1	0	1	1	1	0	0	1	2	9
04. Kertomulyo	1	1	1	1	1	1	1	0	2	2	2	13
05. Blorok	1	1	1	0	1	0	1	0	0	1	3	9
06. Sidorejo	1	1	1	1	1	1	0	1	0	1	3	11
07. Tosari	1	1	1	1	1	0	1	0	0	2	2	10
08. Rejosari	1	1	1	0	1	0	1	0	0	2	3	10
09. Turunrejo	1	1	1	1	1	2	1	3	1	2	4	18
10. Purwokerto	1	1	1	1	1	0	1	1	1	2	3	13
11. Brangsong	1	1	1	1	1	1	1	1	1	2	2	13
12. Kebonadem	1	0	1	0	0	1	1	0	0	1	2	7
JUMLAH 2005	12	11	12	8	11	7	10	7	5	19	29	131
2004	12	11	12	8	11	7	10	6	5	18	30	130
2003	12	12	12	8	12	9	9	7	5	19	30	135

BPS Kabupaten Kendal

Sumber data : Kantor Kecamatan Brangsong

Catatan :

Tabel : 3.1.

**BANYAKNYA RUMAH TANGGA DAN BANGUNAN TEMPAT TINGGAL
KECAMATAN BRANGSONG**

TAHUN : 2005

DESA	RUMAH TANGGA	BANGUNAN TEMPAT TINGGAL
(1)	(2)	(3)
01. Tunggulsari	1.024	1.075
02. Sumur	1.152	884
03. Penjalin	456	482
04. Kertomulyo	1.199	1.363
05. Blok	600	511
06. Sidorejo	1.398	1.041
07. Tosari	885	679
08. Rejosari	864	727
09. Turunrejo	1.013	839
10. Purwokerto	997	627
11. Brangsong	1.386	1.034
12. Kebonadem	524	383
JUMLAH 2005	11.498	9.645
2004	11.062	9.453
2003	10.704	9.261

BPS Kabupaten Kendal

Sumber data : Statistik Kecamatan Brangsong

Catatan :

Tabel : 3.2

**KEPADATAN RUMAH TANGGA
KECAMATAN BRANGSONG
TAHUN : 2005**

DESA	PENDUDUK	RUMAH TANGGA	KEPADATAN (Orang/RT)
(1)	(2)	(3)	(4)
01. Tunggulsari	4.561	1.024	4
02. S u m u r	4.135	1.152	4
03. Penjalın	1.752	456	4
04. Kertomulyo	4.474	1.199	4
05. B l o r o k	2.191	600	4
06. Sidorejo	5.359	1.398	4
07. Tosari	3.216	885	4
08. Rejosari	3.781	864	4
09. Turunrejo	4.149	1.013	4
10. Purwokerto	3.898	997	4
11. Brangsong	5.718	1.386	4
12. Kebonadem	1.990	524	4
JUMLAH 2005	45.224	11.498	4
2004	45.077	11.062	4
2003	44.585	10.704	4

BPS Kabupaten Kendal

Sumber data : Statistik Kecamatan Brangsong
Catatan :

Tabel : 3.3

**BANYAKNYA KELUARGA MENURUT TAHAPAN
KECAMATAN BRANGSONG
TAHUN : 2005**

DESA	PRA SEJAHTERA		SEJAHTERA I		SEJAHTERA II/III	JUM LAH
	ALEK	BAE	ALEK	BAE		
(1)	(2)	(3)	(4)	(5)	(6)	(7)
01. Tunggulsari	449	373	14	65	260	1.161
02. S u m u r	461	525	58	100	84	1.228
03. Penjalın	203	121	0	20	113	457
04. Kertomulyo	261	431	53	175	142	1.062
05. B l o r o k	198	163	16	17	167	561
06. Sidorejo	349	97	164	106	697	1.413
07. Tosari	194	215	10	52	311	782
08. Rejosari	163	192	12	105	440	912
09. Turunrejo	295	194	24	83	415	1.011
10. Purwokerto	222	134	32	10	531	929
11. Brangsong	337	261	16	211	554	1.379
12. Kebonadem	119	71	5	74	253	522
JUMLAH 2005	3.251	2.777	404	1.018	3.967	11.417
2004	3.243	2.756	404	1.018	3.947	11.368
2003	3.157	2.891	391	1.128	3.676	11.243

BPS Kabupaten Kendal

Sumber data : PPLKB Kecamatan Brangsong

Catatan : - ALEK : Alasan Ekonomi

- BAE : Bukan Alasan Ekonomi

Tabel : 3.4

**BANYAKNYA TEMPAT TINGGAL PENDUDUK
KECAMATAN BRANGSONG
TAHUN : 2005**

DESA	PER- MANEN	SEMI PER- MANEN	PAPAN	BAMBU	JUMLAH
(1)	(2)	(3)	(4)	(5)	(6)
01. Tunggulsari	93	402	549	31	1.075
02. S u m u r	17	29	649	189	884
03. Penjalin	61	66	325	30	482
04. Kertomulyo	86	1.163	60	54	1.363
05. B l o r o k	76	167	250	18	511
06. Sidorejo	491	299	237	14	1.041
07. Tosari	186	46	325	122	679
08. Rejosari	173	235	206	113	727
09. Turunrejo	93	543	183	20	839
10. Purwokerto	83	101	262	181	627
11. Brangsong	144	478	309	103	1.034
12. Kebonadem	68	198	101	16	383
JUMLAH 2005	1.571	3.727	3.456	891	9.645
2004	1.366	3.752	3.349	986	9.453
2003	1.161	3.777	3.242	1.081	9.261

BPS Kabupaten Kendal

Sumber data : Statistik Kecamatan Brangsong
Catatan :

Tabel : 3.5

**BANYAKNYA PENDUDUK DIRINCI MENURUT JENIS KELAMIN
KECAMATAN BRANGSONG**

TAHUN : 2005

DESA	LAKI-LAKI	PEREMPUAN	JUMLAH
(1)	(2)	(3)	(4)
01. Tunggulsari	2.308	2.253	4.561
02. S u m u r	2.078	2.057	4.135
03. Penjalin	901	851	1.752
04. Kertomulyo	2.270	2.204	4.474
05. B l o r o k	1.061	1.130	2.191
06. Sidorejo	2.625	2.734	5.359
07. Tosari	1.540	1.676	3.216
08. Rejosari	1.694	1.887	3.781
09. Turunrejo	2.045	2.104	4.149
10. Purwokerto	1.900	1.998	3.898
11. Brangsong	2.856	2.862	5.718
12. Kebonadem	1.000	990	1.990
JUMLAH 2005	22.478	22.746	45.224
2004	22.370	22.707	45.077
2003	22.118	22.467	44.585

BPS Kabupaten Kendal

Sumber data: Statistik Kecamatan Brangsong

Catatan :

Tabel : 3.6

KEPADATAN PENDUDUK
KECAMATAN BRANGSONG
TAHUN : 2005

DESA	PENDUDUK	LUAS	KEPADATAN
(1)	(2)	(Km-2)	(Orang/Km-2)
(1)	(2)	(3)	(4)
01. Tunggulsari	4.561	5,36	851
02. S u m u r	4.135	2,48	1.667
03. Penjalin	1.752	2,46	712
04. Kertomulyo	4.474	2,61	1.714
05. B l o r o k	2.191	1,57	1.396
06. Sidorejo	5.359	1,49	3.597
07. Tosari	3.216	1,51	2.130
08. Rejosari	3.781	1,51	2.504
09. Turunrejo	4.149	8,21	505
10. Purwokerto	3.898	3,57	1.092
11. Brangsong	5.718	2,84	2.013
12. Kebonadem	1.990	0,93	2.140
JUMLAH 2005	45.224	34,54	1.309
2004	45.077	34,54	1.305
2003	44.585	34,54	1.291

BPS Kabupaten Kendal

Sumber data : Statistik Kecamatan Brangsong

Catatan :

Tabel : 3.7

**SEX RATIO PENDUDUK LAKI-LAKI TERHADAP PEREMPUAN
KECAMATAN BRANGSONG**

TAHUN : 2005

DESA	PENDUDUK		SEX RATIO (PER 1000)	
	LAKI-LAKI	PEREMPUAN		
(1)	(2)	(3)	(4)	
01. Tunggulsari	2.308	2.253	1.024	
02. S u m u r	2.078	2.057	1.010	
03. Penjalin	901	851	1.059	
04. Kertomulyo	2.270	2.204	1.030	
05. B l o r o k	1.061	1.130	939	
06. Sidorejo	2.625	2.734	960	
07. Tosari	1.540	1.676	919	
08. Rejosari	1.894	1.887	1.004	
09. Turunrejo	2.045	2.104	972	
10. Purwokerto	1.900	1.998	951	
11. Brangsong	2.856	2.862	998	
12. Kebonadem	1.000	990	1.010	
	JUMLAH 2005	22.478	22.746	988
	2004	22.370	22.707	985
	2003	22.118	22.467	984

BPS Kabupaten Kendal

Sumber data : Statistik Kecamatan Brangsong

Catatan :

Tabel : 3.8

PERKEMBANGAN PENDUDUK PER TAHUN
KECAMATAN BRANGSONG

TAHUN : 1987 - 2005

TAHUN	PENDUDUK	PERKEMBANGAN
		PENDUDUK
		(%)
(1)	(2)	(3)
1986	.	.
1987	35.751	.
1988	35.874	0,34
1989	36.055	0,50
1990	37.349	3,59
1991	38.180	2,22
1992	38.399	0,57
1993	38.614	0,56
1994	38.835	0,57
1995	39.075	0,62
1996	41.910	7,26
1997	41.955	0,11
1998	42.036	0,19
1999	43.654	3,85
2000	43.953	0,68
2001	44.151	0,45
2002	44.381	0,52
2003	44.585	0,46
2004	45.077	1,10
2005	45.224	0,33

Sumber data : Statistik Kecamatan Brangsong

Catatan :

BPS Kabupaten Kendal

Tabel : 3.9

**BANYAKNYA PENDUDUK MENURUT KELOMPOK UMUR
DAN JENIS KELAMIN
KECAMATAN BRANGSONG
TAHUN : 2005**

UMUR	LAKI-LAKI	PEREMPUAN	JUMLAH
(1)	(2)	(3)	(4)
0 - 4	2.043	2.070	4.113
5 - 9	2.486	2.399	4.885
10 - 14	2.545	2.465	5.010
15 - 19	2.318	2.203	4.521
20 - 24	2.020	1.870	3.890
25 - 29	1.751	1.862	3.613
30 - 39	3.592	3.659	7.251
40 - 49	2.635	2.307	4.942
50 - 59	1.411	1.617	3.028
60 keatas	1.677	2.294	3.971
JUMLAH 2005	22.478	22.746	45.224
2004	22.370	22.707	45.077
2003	22.118	22.467	44.585

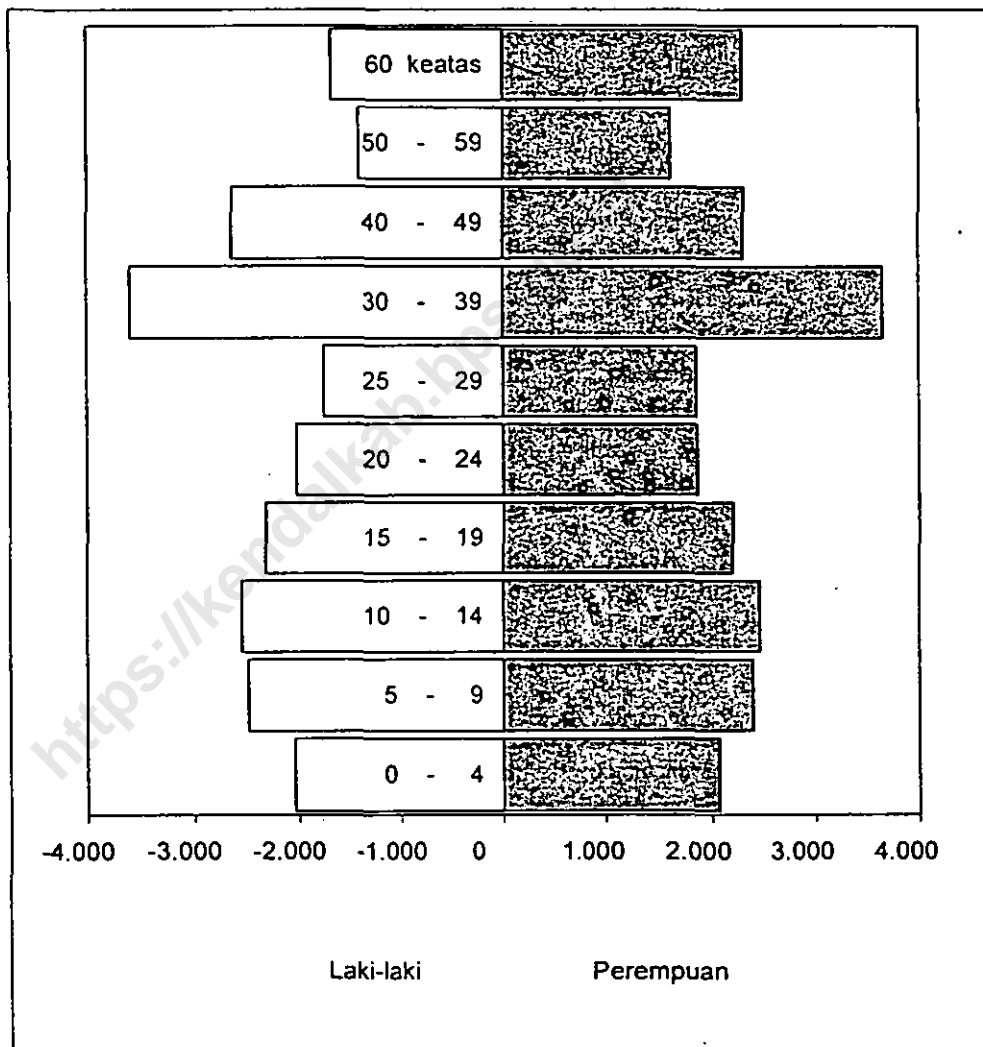
BPS Kabupaten Kendal

Sumber data : Statistik Kecamatan Brangsong

Catatan :

Grafik : 2

**BANYAKNYA PENDUDUK MENURUT KELOMPOK UMUR
DAN JENIS KELAMIN
KECAMATAN BRANGSONG
TAHUN : 2005**



Sumber data : Statistik Kecamatan Brangsong

BPS Kabupaten Kendal

Tabel : 3.10

**BANYAKNYA PENDUDUK UMUR 5 - 6, 7 - 12, 13 - 15
KECAMATAN BRANGSONG
TAHUN : 2005**

DESA	5 - 6	7 - 12	13 - 15
(1)	(2)	(3)	(4)
01. Tunggulsari	197	602	295
02. S u m u r	178	546	267
03. Penjalin	75	231	113
04. Kertomulyo	193	290	289
05. B l o r o k	94	289	141
06. Sidorejo	231	706	346
07. Tosari	138	422	207
08. Rejosari	167	510	250
09. Turunrejo	179	547	268
10. Purwokerto	168	513	252
11. Brangsong	247	755	369
12. Kebonadem	86	261	128
JUMLAH 2005	1.953	5.672	2.925
2004	1.946	5.949	2.917
2003	2.122	6.908	3.031

BPS Kabupaten Kendal

Sumber data : Statistik Kecamatan Brangsong

Catatan :

Tabel : 3.11

**BANYAKNYA MUTASI PENDUDUK
KECAMATAN BRANGSONG**

TAHUN : 2005

DESA	KELA- HIRAN	KEMA- TIAN	DATANG	PERGI
(1)	(2)	(3)	(4)	(5)
01. Tunggulsari	15	27	5	1
02. S u m u r	2	4	0	0
03. Penjalin	12	13	17	25
04. Kertomulyo	41	17	11	15
05. B l o r o k	21	7	1	4
06. Sidorejo	46	37	73	56
07. Tosari	41	23	35	10
08. Rejosari	29	44	34	6
09. Turunrejo	7	8	0	6
10. Purwokerto	39	12	0	2
11. Brangsong	13	6	0	1
12. Kebonadem	16	11	31	7
JUMLAH 2005	282	209	207	133
2004	344	231	508	132
2003	425	293	152	90

BPS Kabupaten Kendal

Sumber data : Statistik Kecamatan Brangsong

Catatan :

Tabel : 3.12

**BANYAKNYA PENDUDUK DI ATAS 5 TAHUN
DIRINCI MENURUT PENDIDIKAN
KECAMATAN BRANGSONG
TAHUN : 2005**

DESA	TIDAK	TIDAK	BELUM	TAMAT SD
	SEKOLAH	TAMAT SD		
(1)	(2)	(3)	(4)	(5)
01. Tunggulsari	523	451	853	1.799
02. S u m u r	220	123	853	2.196
03. Penjalin	88	321	225	563
04. Kertomulyo	106	445	525	1.573
05. B l o r o k	187	587	228	510
06. Sidorejo	101	344	857	1.450
07. Tosari	538	453	884	480
08. Rejosari	115	756	735	974
09. Turunrejo	103	318	656	1.955
10. Purwokerto	258	221	494	1.573
11. Brangsong	92	675	848	1.679
12. Kebonadem	82	204	157	879
JUMLAH 2005	2.413	4.898	7.315	15.631
2004	2.403	4.888	7.292	15.578
2003	2.307	4.782	7.045	15.025

BPS Kabupaten Kendal

Sumber data : Statistik Kecamatan Brangsong
Catatan :

Tabel : 3.12 (lanjutan)

**BANYAKNYA PENDUDUK DI ATAS 5 TAHUN
DIRINCI MENURUT PENDIDIKAN
KECAMATAN BRANGSONG
TAHUN : 2005**

DESA	TAMAT		
	SLTP	SLTA	PT IAKADEMI
(1)	(6)	(7)	(8)
01. Tunggulsari	355	172	13
02. S u m u r	243	131	7
03. Penjalin	238	143	28
04. Kertomulyo	1.205	197	12
05. B l o r o k	300	150	26
06. Sidorejo	1.441	583	89
07. Tosari	358	147	33
08. Rejosari	467	342	47
09. Turunrejo	392,00	348	20
10. Purwokerto	515	412	59
11. Brangsong	1.112	757	46
12. Kebonadem	269	147	50
JUMLAH 2005	6.895	3.529	430
2004	6.867	3.523	427
2003	6.570	3.457	392

BPS Kabupaten Kendal

Sumber data : Statistik Kecamatan Brangsong

Catatan :

Tabel : 3.13

**BANYAKNYA PENDUDUK DIATAS 10 TAHUN YANG BEKERJA
DIRINCI MENURUT MATA PENCAHARIAN
KECAMATAN BRANGSONG
TAHUN : 2005**

DESA	PERTANIAN		PERTAMBANGAN DAN PENGKALIAN		INDUSTRI PENGOLAHAN	
	PENGU- SAHA	BURUH	PENGU- SAHA	BURUH	PENGU- SAHA	BURUH
(1)	(2)	(3)	(4)	(5)	(6)	(7)
01. Tunggulsari	1.408	378	0	0	4	92
02. S u m u r	548	1.287	0	0	2	81
03. Penjalin	208	338	0	0	1	188
04. Kertomulyo	694	873	0	0	1	431
05. B l o r o k	185	174	0	0	1	330
06. Sidorejo	210	886	0	0	12	199
07. Tosari	305	389	0	0	10	184
08. Rejosari	374	891	0	0	18	177
09. Turunrejo	634	686	0	0	1	267
10. Purwokerto	323	281	0	0	24	131
11. Brangsong	760	725	0	0	6	643
12. Kebonadem	246	354	0	0	9	142
JUMLAH 2005	5.895	7.262	0	0	89	2.865
2004	5.895	7.262	0	0	89	2.865

BPS Kabupaten Kendal

Sumber data : Statistik Kecamatan Brangsong

Tabel : 3.13 (lanjutan)

**BANYAKNYA PENDUDUK DIATAS 10 TAHUN YANG BEKERJA
DIRINCI MENURUT MATA PENCAHARIAN
KECAMATAN BRANGSONG
TAHUN : 2005**

DESA	LISTRIK, GAS DAN AIR MINUM		BANGUNAN		PERDAGANGAN, HOTEL DAN RESTORAN	
	PENGU- SAHA	BURUH	PENGU- SAHA	BURUH	PENGU- SAHA	BURUH
[1]	[8]	[9]	[10]	[11]	[12]	[13]
01. Tunggulsari	0	2	0	55	16	214
02. Sumur	0	2	0	47	52	210
03. Penjalin	0	1	0	110	22	41
04. Kertomulyo	0	2	0	254	132	193
05. Blorok	0	1	0	195	18	105
06. Sidorejo	0	2	0	118	140	211
07. Tosari	0	1	0	108	28	143
08. Rejosari	0	3	0	105	25	256
09. Turunrejo	0	3	0	157	25	260
10. Purwokerto	0	2	0	77	20	184
11. Brangsong	0	1	0	380	58	108
12. Kebonadem	0	1	0	83	56	90
JUMLAH 2005	0	21	0	1.689	592	2.015
2004	0	21	0	1.689	592	2.015

BPS Kabupaten Kendal

Sumber data : Statistik Kecamatan Brangsong

Tabel : 3.13 (lanjutan)

**BANYAKNYA PENDUDUK DIATAS 10 TAHUN YANG BEKERJA
DIRINCI MENURUT MATA PENCAHARIAN
KECAMATAN BRANGSONG
TAHUN 2005**

DESA	PENGANGKUTAN DAN KOMUNIKASI		KEUANGAN DAN PERSEWAAN		JASA-JASA	
	PENGU- SAHA	BURUH	PENGU- SAHA	BURUH	PENGU- SAHA	BURUH
[1]	[14]	[15]	[16]	[17]	[18]	[19]
01. Tunggulsari	7	140	0	7	146	35
02. S u m u r	23	138	0	7	144	12
03. Penjalin	15	27	0	1	29	8
04. Kertomulyo	19	127	0	6	132	13
05. B l o r o k	11	69	0	4	72	36
06. Sidorejo	46	138	0	7	144	42
07. Tosari	26	94	0	5	98	43
08. Rejosari	22	168	0	8	175	64
09. Tunirejo	27	171	0	8	178	22
10. Purwokerto	30	121	0	6	126	20
11. Brangsong	58	71	0	4	74	59
12. Kebonadem	48	59	0	3	61	24
JUMLAH 2005	332	1.323	0	66	1.379	378
2004	332	1.323	0	66	1.379	378

BPS Kabupaten Kendal

Sumber data : Statistik Kecamatan Brangsong

Tabel : 4.1

**BANYAKNYA PUS AKSEPTOR KB AKTIF
KECAMATAN BRANGSONG
TAHUN : 2005**

DESA	PUS	KONTRASEPSI		
		IUD	PIL	KONDOM
(1)	(2)	(3)	(4)	(5)
01. Tunggulsari	792	3	178	0
02. S u m u r	736	6	230	0
03. Penjalin	330	0	96	0
04. Kertomulyo	713	2	232	0
05. B l o r o k	427	5	79	0
06. Sidorejo	1.090	15	175	5
07. Tosari	562	14	195	0
08. Rejosari	648	9	117	0
09. Turunrejo	634	3	138	0
10. Purwokerto	655	5	173	0
11. Brangsong	962	29	225	0
12. Kebonadem	351	9	65	0
JUMLAH 2005	7.900	100	1.903	5
2004	7.833	100	1.862	0
2003	7.575	123	1.443	3

BPS Kabupaten Kendal

Sumber data : PPLKB Kecamatan Brangsong

Catatan :

Tabel : 4.1. (lanjutan)

**BANYAKNYA PUS AKSEPTOR KB AKTIF
KECAMATAN BRANGSONG**

TAHUN : 2005

DESA	KONTRASEPSI				
	INP	SUNTIK	MOP	MOW	JUMLAH
(1)	(7)	(8)	(9)	(10)	(11)
01. Tunggulsari	119	283	6	29	618
02. S u m u r	30	301	1	8	576
03. Penjalin	23	134	2	10	265
04. Kartomulyo	51	235	0	6	526
05. B l o r o k	23	222	1	22	352
06. Sidorejo	15	619	4	16	849
07. Tosari	4	200	3	11	427
08. Rejosari	16	333	0	5	480
09. Turunrejo	16	309	0	9	475
10. Purwokerto	22	314	3	19	536
11. Brangsong	42	428	1	24	749
12. Kebonadem	6	174	2	10	266
JUMLAH 2005	367	3.552	23	169	6.119
2004	369	3.434	23	164	5.952
2003	462	3.441	23	191	5.686

BPS Kabupaten Kendal

Sumber data : PPLKB Kecamatan Brangsong

Catatan :

Tabel : 5.1

BANYAKNYA PEMELUK AGAMA
KECAMATAN BRANGSONG

TAHUN : 2005

DESA	ISLAM	KRISTEN		BUDHA	HINDU	LAINNYA
		PROT.	KTL.			
(1)	(2)	(3)	(4)	(5)	(6)	(7)
01. Tunggulsari	4.561	0	0	0	0	0
02. Sumur	4.135	0	0	0	0	0
03. Penjalin	1.752	0	0	0	0	0
04. Kertomulyo	4.474	0	0	0	0	0
05. Blorok	2.187	4	0	0	0	0
06. Sidorejo	5.238	94	27	0	0	0
07. Tosari	3.212	4	0	0	0	0
08. Rejosari	3.781	0	0	0	0	0
09. Turunrejo	4.144	0	5	0	0	0
10. Purwokerto	3.898	0	0	0	0	0
11. Brangsong	5.715	3	0	0	0	0
12. Kebonadem	1.989	0	1	0	0	0
JUMLAH 2005	45.086	105	33	0	0	0
2004	44.941	109	27	0	0	0
2003	44.444	114	27	0	0	0

BPS Kabupaten Kendal

Sumber data : KUA Kecamatan Brangsong

Catatan :

Tabel : 5.2

BANYAKNYA TEMPAT IBADAH
KECAMATAN BRANGSONG

TAHUN : 2005

DESA	MASJID	MUSHOLA	LANGGAR	GEREJA	KUIL/ PURA
(1)	(2)	(3)	(4)	(5)	(6)
01. Tunggulsari	3	0	17	0	0
02. S u m u r	1	0	25	0	0
03. Penjalin	1	0	7	0	0
04. Kertomulyo	3	1	26	0	0
05. B l o r o k	2	0	9	0	0
06. Sidorejo	3	1	21	0	0
07. Tosari	2	0	13	0	0
08. Rejosari	1	0	16	0	0
09. Turunrejo	4	0	12	0	0
10. Purwokerto	3	2	12	0	0
11. Brangsong	2	3	25	0	0
12. Kebonadem	2	4	7	0	0
JUMLAH 2005	27	11	190	0	0

BPS Kabupaten Kendal

Sumber data : KUA Kecamatan Brangsong

Catatan :

Tabel : 5.4

**BANYAKNYA ULAMA, MUBALIGH, DAN KHOTIB
KECAMATAN BRANGSONG**

TAHUN : 2005

DESA	ULAMA	MUBALIGH	KHOTIB
(1)	(2)	(3)	(4)
01. Tunggulsari	18	0	15
02. S u m u r	42	3	5
03. Penjalin	12	3	5
04. Kertomulyo	30	2	10
05. B l o r o k	23	0	12
06. Sidorejo	35	0	10
07. Tosari	4	6	6
08. Rejosari	16	2	5
09. Turunrejo	38	0	20
10. Purwokerto	29	5	15
11. Brangsong	30	2	10
12. Kebonadem	7	3	10
JUMLAH 2005	284	26	123
2004	284	26	123
2003	201	23	128

BPS Kabupaten Kendal

Sumber data : KUA Kecamatan Brangsong

Catatan :

Tabel :5.5

**BANYAKNYA NIKAH, TALAK, CERAI DAN RUJUK
KECAMATAN BRANGSONG**

TAHUN : 2005

DESA	NIKAH	TALAK	CERAI	RUJUK
(1)	(2)	(3)	(4)	(5)
01. Tunggulsari	44	1	2	0
02. S u m u r	44	1	2	0
03. Penjalin	13	1	0	0
04. Kertomulyo	38	0	1	0
05. B l o r o k	21	1	2	0
06. Sidorejo	41	3	4	0
07. Tosari	20	3	0	0
08. Rejosari	30	0	0	0
09. Turunrejo	51	1	1	0
10. Purwokerto	29	1	3	0
11. Brangsong	41	1	4	0
12. Kebonadem	22	0	1	0
JUMLAH 2005	394	13	20	0
2004	370	23	34	0
2003	378	12	13	0

BPS Kabupaten Kendal

Sumber data : KUA Kecamatan Brangsong

Catatan :

Tabel : 5.6.

**BANYAKNYA PONDOK PESANTREN,
TAMAN PENDIDIKAN AL QUR'AN, SANTRI DAN SISWA
KECAMATAN BRANGSONG
TAHUN : 2005**

DESA	PONPES	JUMLAH SANTRI	TPQ	JUMLAH SISWA
(1)	(2)	(3)	(4)	(5)
01. Tunggulsari	0	0	1	122
02. Sumur	1	21	3	400
03. Penjalin	1	65	1	151
04. Kertomulyo	2	40	2	130
05. Blorok	0	0	2	135
06. Sidorejo	1	6	2	352
07. Tosari	0	0	1	125
08. Rejosari	0	0	1	45
09. Turunrejo	0	0	2	464
10. Purwokerto	0	0	2	205
11. Brangsong	2	35	3	400
12. Kebonadem	1	50	1	120
JUMLAH 2005	8	217	21	2.649
2004	8	217	21	2.649
2003	8	158	17	3.084

BPS Kabupaten Kendal

Sumber data : KUA Kecamatan Brangsong

Catatan :



Tabel : 6.1

**BANYAKNYA SEKOLAH TK, MURID DAN GURU
KECAMATAN BRANGSONG
TAHUN : 2005**

DESA	SEKOLAH	MURID	GURU
(1)	(2)	(3)	(4)
01. Tunggulsari	1	28	2
02. S u m u r	1	20	2
03. Penjalin	1	25	2
04. Kertomulyo	1	25	2
05. B l o r o k	0	0	0
06. Sidorejo	2	72	5
07. Tosari	1	48	3
08. Rejosari	1	42	2
09. Turunrejo	2	63	4
10. Purwokerto	3	108	9
11. Brangsong	2	95	4
12. Kebonadem	1	52	4
JUMLAH 2005	16	578	39
2004	14	468	33
2003	14	486	30

BPS Kabupaten Kendal

Sumber data : Dinas P & K Kecamatan Brangsong

Catatan :

Tabel : 6.2

**BANYAKNYA SEKOLAH DASAR NEGERI, MURID DAN GURU
KECAMATAN BRANGSONG
TAHUN : 2005**

DESA	SEKOLAH	MURID	GURU
(1)	(2)	(3)	(4)
01. Tunggulsari	2	531	18
02. S u m u r	2	604	18
03. Penjalin	1	248	15
04. Kertomulyo	2	404	16
05. B l o r o k	2	293	16
06. Sidorejo	4	627	32
07. Tosari	2	289	15
08. Rejosari	2	372	16
09. Turunrejo	2	499	19
10. Purwokerto	2	491	15
11. Brangsong	2	557	16
12. Kebonadem	2	423	18
JUMLAH 2005	25	5.338	214
2004	25	5.499	203
2003	25	5.634	188

BPS Kabupaten Kendal

Sumber data : Dinas P & K Kecamatan Brangsong

Catatan :

Tabel : 6.3

**BANYAKNYA MADRASAH IBTIDA'YAH, MURID DAN GURU
KECAMATAN BRANGSONG**

TAHUN : 2005

DESA	SEKOLAH	MURID	GURU
(1)	(2)	(3)	(4)
01. Tunggulsari	0	0	0
02. S u m u r	0	0	0
03. Penjalin	0	0	0
04. Kertomulyo	1	195	7
05. B l o r o k	0	0	0
06. Sidorejo	0	0	0
07. Tosari	0	0	0
08. Rejosari	0	0	0
09. Turunrejo	1	145	7
10. Purwokerto	0	0	0
11. Brangsong	1	178	8
12. Kebonadem	0	0	0
JUMLAH 2005	3	518	22
2004	3	523	19
2003	3	545	18

BPS Kabupaten Kendal

Sumber data : Dinas P & K Kecamatan Brangsong

Catatan :

Tabel : 6.4

**BANYAKNYA SEKOLAH LANJUTAN PERTAMA NEGERI, MURID DAN GURU
KECAMATAN BRANGSONG**

TAHUN : 2005

DESA	SEKOLAH	MURID	GURU
(1)	(2)	(3)	(4)
01. Tunggulsari	0	0	0
02. S u m u r	0	0	0
03. Penjalin	0	0	0
04. Kertomulyo	1	525	25
05. B l o r o k	0	0	0
06. Sidorejo	0	0	0
07. Tosari	0	0	0
08. Rejosari	0	0	0
09. Turunrejo	0	0	0
10. Purwokerto	0	0	0
11. Brangsong	1	922	50
12. Kebonadem	0	0	0
JUMLAH 2005	2	1.447	75
2004	2	1.465	77
2003	2	1.428	66

BPS Kabupaten Kendal

Sumber data : Masing-masing Sekolah di Kecamatan Brangsong

Catatan : Termasuk SLTP Kejuruan Negeri

Tabel : 6.5

**BANYAKNYA SEKOLAH LANJUTAN PERTAMA SWASTA, MURID DAN GURU
KECAMATAN BRANGSONG**

TAHUN : 2005

DESA	SEKOLAH	MURID	GURU
(1)	(2)	(3)	(4)
01. Tunggulsari	0	0	0
02. S u m u r	0	0	0
03. Penjalin	0	0	0
04. Kertomulyo	0	0	0
05. B l o r o k	1	300	14
06. Sidorejo	1	167	11
07. Tosari	1	464	25
08. Rejosari	0	0	0
09. Turunrejo	0	0	0
10. Purwokerto	0	0	0
11. Brangsong	0	0	0
12. Kebonadem	0	0	0
JUMLAH 2005	3	931	50
2004	3	938	53
2003	3	1.027	61

BPS Kabupaten Kendal

Sumber data : Masing-masing Sekolah di Kecamatan Brangsong

Catatan : Termasuk SLTP Kejuruan Swasta

Tabel : 6.6

**BANYAKNYA MADRASAH TSANAWIYAH, MURID DAN GURU
KECAMATAN BRANGSONG**

TAHUN : 2005

DESA	SEKOLAH	MURID	GURU
(1)	(2)	(3)	(4)
01. Tunggulsari	0	0	0
02. S u m u r	0	0	0
03. Penjaln	0	0	0
04. Kertomulyo	0	0	0
05. B l o r o k	0	0	0
06. Sidorejo	0	0	0
07. Tosari	0	0	0
08. Rejosari	0	0	0
09. Turunrejo	0	0	0
10. Purwokerto	1	950	48
11. Brangsong	0	0	0
12. Kebonadem	0	0	0
JUMLAH 2005	1	950	48
2004	1	549	29
2003	1	549	29

BPS Kabupaten Kendal

Sumber data : Masing-masing Sekolah di Kecamatan Brangsong

Catatan :

Tabel : 7.1

**BANYAKNYA DOKTER, TENAGA MEDIS (MANTRI KESEHATAN),
BIDAN, DUKUN BAYI, DAN JURU SUNAT
KECAMATAN BRANGSONG
TAHUN : 2005**

DESA	DOKTER	MANTRI KES.	BIDAN	DUKUN BAYI	JURU SUNAT
(1)	(2)	(3)	(4)	(5)	(6)
01. Tunggulsari	0	1	1	3	0
02. Sumur	0	0	1	3	0
03. Penjalin	0	1	0	1	0
04. Kertomulyo	0	0	1	4	0
05. Blorok	0	1	1	1	0
06. Sidorejo	0	1	2	3	0
07. Tosari	1	1	1	1	0
08. Rejosari	0	1	2	0	0
09. Turunrejo	0	1	1	0	0
10. Purwokerto	0	0	1	1	0
11. Brangsong	1	0	2	1	0
12. Kebonadem	0	0	2	0	0
JUMLAH 2005	2	7	15	18	0
2004	2	7	15	18	0
2003	2	12	15	21	2

BPS Kabupaten Kendal

Sumber data : Puskesmas Kecamatan Brangsong

Catatan :

Tabel : 7.2

**BANYAKNYA FASILITAS KESEHATAN
KECAMATAN BRANGSONG
TAHUN : 2005**

DESA	RSU	PUSKESMAS	PUSKESMAS PEMBANTU
(1)	(2)	(3)	(4)
01. Tunggulsari	0	0	1
02. Sumur	0	0	1
03. Penjalin	0	0	0
04. Kertomulyo	0	0	0
05. Blorok	0	0	0
06. Sidorejo	0	1	0
07. Tosari	0	0	0
08. Rejosari	0	0	0
09. Turunrejo	0	0	1
10. Purwokerto	0	0	0
11. Brangsong	0	1	0
12. Kebonadem	0	0	0
JUMLAH 2005	0	2	3
2004	0	2	3
2003	0	2	3

BPS Kabupaten Kendal

Sumber data: Puskesmas Kecamatan Brangsong

Catatan :

Tabel : 7.2 (lanjutan)

**BANYAKNYA FASILITAS KESEHATAN
KECAMATAN BRANGSONG
TAHUN : 2005**

DESA	DOKTER	DOKTER	RUMAH
	UMUM	GIGI	BERSALIN
(1)	(5)	(6)	(7)
01. Tunggulsari	0	0	0
02. S u m u r	0	0	0
03. Penjalın	0	0	0
04. Kertomulyo	0	0	0
05. B l o r o k	0	0	0
06. Sidorejo	0	0	1
07. Tosari	1	0	0
08. Rejosari	0	0	0
09. Turunrejo	0	0	0
10. Purwokerto	0	0	0
11. Brangsong	1	0	1
12. Kebonadem	0	0	1
JUMLAH 2005	2	0	3
2004	2	0	3
2003	2	0	2

BPS Kabupaten Kendal

Sumber data: Puskesmas Kecamatan Brangsong

Catatan :

Tabel : 7.3

**BANYAKNYA SARANA AIR BERSIH
KECAMATAN BRANGSONG
TAHUN : 2005**

DESA	SUMUR ARTETIS	SPT	SUMUR GALI	PELANG- GAN PAM
(1)	(2)	(3)	(4)	(5)
01. Tunggulsari	0	255	245	0
02. S u m u r	0	130	330	0
03. Penjalin	0	68	135	0
04. Kertomulyo	0	169	387	0
05. B l o r o k	0	124	130	0
06. Sidorejo	1	270	482	540
07. Tosari	0	120	283	94
08. Rejosari	43	1	410	269
09. Turunrejo	99	0	190	0
10. Purwokerto	11	6	206	239
11. Brangsong	26	8	860	327
12. Kebonadem	11	1	239	234
JUMLAH 2005	191	1.152	3.897	1.703
2004	191	1.152	3.897	1.385
2003	184	179	3.679	1.202

BPS Kabupaten Kendal

Sumber data : Puskesmas Kecamatan Brangsong

Catatan : Pelanggan PAM diambil dari PDAM Kecamatan Brangsong

Tabel : 7.4

**BANYAKNYA JAMBAN UMUM, INPRES, DAN SWADAYA
KECAMATAN BRANGSONG**

TAHUN : 2005

DESA	UMUM	INPRES	SWADAYA
(1)	(2)	(3)	(4)
01. Tunggulsari	0	0	402
02. S u m u r	0	0	310
03. Penjalin	1	0	188
04. Kertomulyo	0	0	627
05. B l o r o k	1	0	200
06. Sidorejo	0	0	959
07. Tosari	0	0	442
08. Rejosari	1	0	205
09. Turunrejo	0	0	116
10. Purwokerto	0	0	279
11. Brangsong	4	0	216
12. Kebonadem	0	0	228
JUMLAH 2005	7	0	4.172
2004	7	0	4.172
2003	15	0	1.607

BPS Kabupaten Kendal

Sumber data : Puskesmas Kecamatan Brangsong

Catatan :

Tabel : 8.1

**BANYAKNYA PENDERITA CACAT
KECAMATAN BRANGSONG
TAHUN : 2005**

DESA	JENIS PENDERITA CACAT					
	TUNA NETRA	TUBUH	MEN TAL	BISU TULI	PSI KOTIK	JUM LAH
(1)	(2)	(3)	(4)	(5)	(6)	(7)
01. Tunggulsari	1	1	0	2	2	6
02. S u m u r	5	1	0	0	0	6
03. Penjalin	7	17	2	6	1	33
04. Kertomulyo	2	6	1	2	0	11
05. B l o r o k	0	3	2	1	0	6
06. Sidorejo	0	4	12	2	0	18
07. Tosari	5	2	2	3	0	12
08. Rejosari	1	5	3	1	2	12
09. Turunrejo	2	3	4	1	0	10
10. Purwokerto	2	7	0	0	1	10
11. Brangsong	5	12	2	3	2	24
12. Kebonadem	0	2	4	0	1	7
JUMLAH 2005	30	63	32	21	9	155
2004	42	68	18	41	5	174
2003	27	74	28	25	14	168

BPS Kabupaten Kendal

Sumber data : Petugas Sosial Kec. Brangsong
Catatan :

Tabel : 8.2

**BANYAKNYA ANAK TERLANTAR, ANAK NAKAL
ANAK JALANAN, WTS DAN WARIA
KECAMATAN BRANGSONG
TAHUN : 2005**

DESA	ANAK			WTS	WARIA
	TERLAN TAR	NAKAL	JALAN AN		
(1)	(2)	(3)	(4)	(5)	(6)
01. Tunggulsari	41	0	0	0	0
02. S u m u r	41	0	0	0	0
03. Penjalin	0	0	0	0	0
04. Kertomulyo	0	0	0	0	0
05. B l o r o k	71	0	0	0	0
06. Sidorejo	3	0	0	0	0
07. Tosari	0	0	0	2	0
08. Rejosari	1	0	0	0	0
09. Turunrejo	0	0	0	0	0
10. Purwokerto	0	0	0	0	0
11. Brangsong	45	2	0	0	0
12. Kebonadem	0	0	0	0	0
JUMLAH 2005	202	2	0	2	0
2004	399	0	0	1	0

BPS Kabupaten Kendal

Sumber data : Petugas Sosial Kec. Brangsong

Catatan :

Tabel : 9.1

LUAS PANEN DAN PRODUKSI PADI SAWAH DAN GOGO
KECAMATAN BRANGSONG

TAHUN : 2005

DESA	PADI SAWAH		PADI GOGO	
	LUAS	PRODUKSI	LUAS	PRODUKSI
	(Ha)	(Ton)	(Ha)	(Ton)
(1)	(2)	(3)	(4)	(5)
01. Tunggulsari	162,00	1.036,80	75,00	322,50
02. S u m u r	0,00	0,00	112,00	470,40
03. Penjalin	150,00	975,00	49,00	200,90
04. Kertomulyo	340,00	2.516,00	0,00	0,00
05. B l o r o k	116,00	788,80	40,00	176,00
06. Sidorejo	160,00	1.104,00	0,00	0,00
07. Tosari	210,00	1.512,00	0,00	0,00
08. Rejosari	216,00	1.576,80	0,00	0,00
09. Turunrejo	410,00	2.624,00	0,00	0,00
10. Purwokerto	397,00	2.580,50	0,00	0,00
11. Brangsong	340,00	2.414,00	0,00	0,00
12. Kebonadem	115,00	828,00	0,00	0,00
JUMLAH 2005	2.616,00	17.955,90	276,00	1.169,80
2004	2.236,00	16.154,60	175,00	795,00
2003	2.237,00	13.748,80	275,00	767,40

BPS Kabupaten Kendal

Sumber data : Mantri Tani Kecamatan Brangsong

Catatan :

Tabel : 9.2

**LUAS PANEN DAN PRODUKSI PADI DAN JAGUNG
KECAMATAN BRANGSONG**

TAHUN : 2005

DESA	PADI		JAGUNG	
	LUAS	PRODUKSI	LUAS	PRODUKSI
	(Ha)	(Ton)	(Ha)	(Ton)
(1)	(2)	(3)	(4)	(5)
01. Tunggulsari	237,00	1.359,30	15,00	67,50
02. Sumur	112,00	470,40	27,00	113,40
03. Penjalin	199,00	1.175,90	10,00	42,00
04. Kertomulyo	340,00	2.516,00	0,00	0,00
05. Blorok	156,00	964,80	15,00	64,50
06. Sidorejo	160,00	1.104,00	0,00	0,00
07. Tosari	210,00	1.512,00	0,00	0,00
08. Rejosari	216,00	1.576,80	0,00	0,00
09. Turunrejo	410,00	2.624,00	0,00	0,00
10. Purwokerto	397,00	2.580,50	0,00	0,00
11. Brangsong	340,00	2.414,00	0,00	0,00
12. Kebonadem	115,00	828,00	0,00	0,00
JUMLAH 2005	2.892,00	19.125,70	67,00	287,40
2004	2.411,00	16.949,60	82,00	350,80
2003	2.512,00	14.516,20	67,00	295,20

BPS Kabupaten Kendal

Sumber data : Mantri Tani Kecamatan Brangsong

Catatan :

Tabel : 9.3

**LUAS PANEN DAN PRODUKSI UBI KAYU DAN KACANG TANAH
KECAMATAN BRANGSONG**

TAHUN : 2005

DESA	UBI KAYU		KACANG TANAH	
	LUAS	PROD	LUAS	PROD
	(Ha)	(Ton)	(Ha)	(Ton)
(1)	(2)	(3)	(4)	(5)
01. Tunggulsari	202,00	3.838,00	20,00	46,00
02. S u m u r	179,00	3.580,00	35,00	77,00
03. Penjalin	94,00	2.068,00	15,00	35,00
04. Kertomulyo	0,00	0,00	0,00	0,00
05. B l o r o k	56,00	1.232,00	24,00	55,20
06. Sidorejo	0,00	0,00	0,00	0,00
07. Tosari	0,00	0,00	0,00	0,00
08. Rejosari	0,00	0,00	0,00	0,00
09. Turunrejo	0,00	0,00	0,00	0,00
10. Purwokerto	0,00	0,00	0,00	0,00
11. Brangsong	0,00	0,00	0,00	0,00
12. Kebonadem	0,00	0,00	0,00	0,00
JUMLAH 2005	531,00	10.718,00	94,00	213,20
2004	327,00	6.786,00	73,00	149,10
2003	306,00	6.372,00	65,00	133,30

BPS Kabupaten Kendal

Sumber data : Mantri Tani Kecamatan Brangsong

Catatan :

Tabel : 9.5

PRODUKSI TANAMAN PERDAGANGAN
KECAMATAN BRANGSONG
TAHUN : 1997 - 2005

TAHUN	KELAPA	TEBAKAU	KAPOK
	(Butir)	(Kw)	(Kw)
(1)	(2)	(3)	(4)
1997	64.082	360,00	30,10
1998	63.720	324,00	31,80
1999	63.980	180,00	32,30
2000	64.308	216,00	31,94
2001	65.800	548,00	12,54
2002	56.700	580,02	10,50
2003	311.850	1.210,30	19,88
2004	357.007	682,50	13,44
2005	399.340	422,50	8,96

BPS Kabupaten Kendal

Sumber data : Petugas Perkebunan Brangsong

Catatan :

Tabel : 9.6

**PRODUKSI IKAN
KECAMATAN BRANGSONG**

TAHUN : 2005

BULAN	PRODUKSI			
	BANDENG	UDANG	LELE	RUCAH
	(Ton)	(Ton)	(Ton)	(Ton)
(1)	(2)	(3)	(4)	(5)
01. Januari	26,43	4,14	0,00	9,98
02. Pebruari	28,78	2,49	0,00	2,78
03. Maret	27,96	5,16	0,00	11,82
04. April	25,83	1,99	0,00	2,01
05. Mei	27,68	2,88	0,00	1,95
06. Juni	11,61	0,00	0,00	1,67
07. Juli	6,72	3,84	0,00	0,00
08. Agustus	5,90	3,87	0,00	3,14
09. September	6,79	4,04	0,00	1,47
10. Oktober	6,23	8,34	0,00	0,00
11. Nopember	17,01	6,39	0,00	0,00
12. Desember	16,86	1,02	0,00	1,63
JUMLAH 2005	207,81	44,15	0,00	36,46
2004	408,56	46,39	0,00	78,66
2003	259,65	52,65	0,00	112,71

BPS Kabupaten Kendal

Sumber data : Petugas Perikanan Kecamatan Brangsong

Catatan :

Tabel : 9.7

BANYAKNYA PEMILIK TAMBAK
KECAMATAN BRANGSONG
TAHUN : 2005

DESA	LUAS	PEMILIK
(1)	(Ha) (2)	(Orang) (3)
01. Turun Rejo	188,55	80
02. Purwokerto	100,00	35
JUMLAH 2005	288,55	115
2004	288,55	115
2003	288,55	115

BPS Kabupaten Kendal

Sumber data : Petugas Perikanan Kecamatan Brangsong
Catatan :

Tabel : 9.8

BANYAKNYA UNGGAS
KECAMATAN BRANGSONG

TAHUN : 2005

DESA	AYAM KAMPUNG	AYAM RAS PETELOR	AYAM RAS PEDAGING	BEBEK/ ITIK
(1)	(2)	(3)	(4)	(5)
01. Tunggulsari	6.108	0	0	679
02. S u m u r	11.512	0	0	0
03. Penjalin	3.400	0	0	255
04. Kertomulyo	3.186	0	0	3.395
05. B l o r o k	3.053	0	0	730
06. Sidorejo	3.742	0	0	0
07. Tosari	3.420	0	0	509
08. Rejosari	2.484	0	0	551
09. Turunrejo	3.523	0	0	1.427
10. Purwokerto	3.710	0	0	11.884
11. Brangsong	3.871	0	0	467
12. Kebonadem	2.636	0	0	255
JUMLAH 2005	50.645	0	0	20.152
2004	50.645	0	0	21.100
2003	50.645	0	0	21.050

BPS Kabupaten Kendal

Sumber data : Petugas Peternakan Kecamatan Brangsong

Catatan :

Tabel : 9.8 (lanjutan)

**BANYAKNYA UNGGAS
KECAMATAN BRANGSONG
TAHUN : 2005**

DESA	ITIK MANILA/ ENTOG	BURUNG PUYUH	ANGSA
(1)	(6)	(7)	(8)
01. Tunggulsari	252	0	4
02. S u m u r	74	0	0
03. Penjalin	115	0	0
04. Kertomulyo	382	0	5
05. B l o r o k	190	0	10
06. Sidorejo	109	0	7
07. Tosari	112	0	2
08. Rejosari	162	0	7
09. Turunrejo	376	0	6
10. Purwokerto	245	2.500	4
11. Brangsong	162	0	7
12. Kebonadem	121	0	4
JUMLAH 2005	2.300	2.500	56
2004	2.300	2.500	56
2003	2.300	2.500	56

BPS Kabupaten Kendal

Sumber data : Petugas Peternakan Kecamatan Brangsong

Catatan :

Tabel : 9.9

**PRODUKSI TELUR UNGGAS
KECAMATAN BRANGSONG
TAHUN : 2005**

DESA	AYAM	AYAM	ITIK	BURUNG
	RAS	BURAS		PUYUH
	(Kg)	(Kg)		(Kg)
(1)	(2)	(3)	(4)	(5)
01. Tunggulsari	0	4.949	2.600	0
02. S u m u r	0	10.353	0	0
03. Penjalín	0	1.780	895	0
04. Kertomulyo	0	1.846	27.015	0
05. B l o r o k	0	1.912	2.904	0
06. Sidorejo	0	3.041	0	0
07. Tosari	0	2.291	2.015	0
08. Rejosari	0	1.846	2.667	0
09. Turunrejo	0	2.571	3.601	0
10. Purwokerto	0	2.806	59.272	3.646
11. Brangsong	0	2.569	2.287	0
12. Kebonadem	0	1.691	1.256	0
JUMLAH 2005	0	37.655	104.512	3.646
2004	0	37.655	104.410	3.646
2003	0	37.655	104.408	3.646

BPS Kabupaten Kendal

Sumber data : Petugas Peternakan Kecamatan Brangsong

Catatan :

Tabel : 9.10

**BANYAKNYA TERNAK
KECAMATAN BRANGSONG**

TAHUN : 2005

DESA	SAPI	SAPI	KERBAU	KUDA
	BIASA	PERAH		
(1)	(2)	(3)	(4)	(5)
01. Tunggulsari	9	0	21	0
02. Sumur	6	0	0	3
03. Penjalin	3	0	0	14
04. Kertomulyo	3	0	9	11
05. Blorok	3	0	0	9
06. Sidorejo	8	0	16	27
07. Tosari	0	0	22	6
08. Rejosari	0	0	6	0
09. Turunrejo	0	0	53	9
10. Purwokerto	0	0	0	0
11. Brangsong	3	0	36	7
12. Kebonadem	0	0	15	0
JUMLAH 2005	35	0	178	86
2004	35	0	178	86
2003	35	0	208	91

BPS Kabupaten Kendal

Sumber data : Petugas Peternakan Kecamatan Brangsong

Catatan :

Tabel : 9.10 (lanjutan)

BANYAKNYA TERNAK
KECAMATAN BRANGSONG
TAHUN : 2005

DESA	KAMBING	DOMBA	BABI
(1)	(6)	(7)	(8)
01. Tunggulsari	614	44	0
02. S u m u r	328	59	0
03. Penjalin	212	52	0
04. Kertomulyo	48	96	0
05. B l o r o k	166	55	0
06. Sidorejo	107	295	0
07. Tosari	144	144	0
08. Rejosari	86	166	0
09. Turunrejo	66	114	0
10. Purwokerto	23	55	0
11. Brangsong	134	147	0
12. Kebonadem	51	103	0
JUMLAH 2005	1.979	1.330	0
2004	1.979	1.330	0
2003	1.979	1.330	0

BPS Kabupaten Kendal

Sumber data : Petugas Peternakan Kecamatan Brangsong

Catatan :

Tabel : 10.1

BANYAKNYA SARANA ANGKUTAN DARAT
KENDARAAN BERMOTOR
KECAMATAN BRANGSONG
TAHUN : 2005

DESA	COLT	BUS	TRUK	MOBIL PRIBADU/ DINAS	SEPEDA MOTOR
(1)	(2)	(3)	(4)	(5)	(6)
01. Tunggulsari	11	0	1	0	226
02. S u m u r	0	0	0	20	102
03. Penjalin	3	0	0	5	83
04. Kertomulyo	3	0	0	7	225
05. B l o r o k	7	0	0	5	128
06. Sidorejo	0	0	0	44	326
07. Tosari	0	0	0	7	117
08. Rejosari	5	0	2	10	144
09. Turunrejo	13	0	0	8	129
10. Purwokerto	3	0	0	9	121
11. Brangsong	7	15	33	22	142
12. Kebonadem	7	10	1	13	129
JUMLAH 2005	59	25	37	150	1.872
2004	59	25	37	115	1.871
2003	47	7	32	82	1.730

BPS Kabupaten Kendal

Sumber data : Statistik Kecamatan Brangsong

Catatan :

Tabel : 10.2

**BANYAKNYA SARANA ANGKUTAN DARAT
KENDARAAN TAK BERMOTOR
KECAMATAN BRANGSONG
TAHUN : 2005**

DESA	DOKAR	GEROBAK DORONG	GEROBAK HEWAN	BECAK	SEPEDA
(1)	(2)	(3)	(4)	(5)	(6)
01. Tunggulsari	1	7	0	1	220
02. S u m u r	0	0	0	0	165
03. Penjalin	14	0	0	9	100
04. Kertomulyo	26	0	0	16	566
05. B l o r o k	9	0	0	9	152
06. Sidorejo	25	0	0	26	551
07. Tosari	7	3	0	11	138
08. Rejosari	0	0	0	11	252
09. Turunrejo	0	0	0	17	737
10. Purwokerto	0	0	0	41	187
11. Brangsong	6	14	0	21	483
12. Kebonadem	0	8	0	4	189
JUMLAH 2005	88	32	0	166	3.740
2004	84	32	0	166	3.662
2003	80	34	1	178	3.584

BPS Kabupaten Kendal

Sumber data : Statistik Kecamatan Brangsong

Catatan :

Tabel : 10.3

JENIS PERMUKAAN, KONDISI, DAN KELAS JALAN
KECAMATAN BRANGSONG

TAHUN : 2005

KEADAAN	PANJANG JALAN		
	2003	2004	2005
	(Km)	(Km)	(Km)
(1)	(2)	(3)	(4)
I. Jenis Permukaan			
a. Aspal	14,30	14,30	14,30
b. Kerikil	3,00	3,00	3,00
c. Tanah	5,00	5,00	5,00
d. Lainnya	0,00	0,00	0,00
Jumlah	22,30	22,30	22,30
II. Kondisi Jalan			
a. Baik	4,20	4,20	4,20
b. Sedang	8,00	8,00	8,00
c. Rusak	7,50	7,50	7,50
d. Rusak Berat	2,60	2,60	2,60
Jumlah	22,30	22,30	22,30
III. Kelas Jalan			
a. Kelas I	0,00	0,00	0,00
b. Kelas II	5,30	5,30	5,30
c. Kelas III	3,00	3,00	3,00
d. Kelas IIIA	8,00	8,00	8,00
e. Kelas IV	6,00	6,00	6,00
f. Kelas V	0,00	0,00	0,00
g. Lainnya	0,00	0,00	0,00
Jumlah	22,30	22,30	22,30

BPS Kabupaten Kendal

Sumber data : Kantor Kecamatan Brangsong

Catatan :

Tabel : 10.4

**BANYAKNYA JEMBATAN DESA
KECAMATAN BRANGSONG**

TAHUN : 2005

DESA	JEMBATAN			
	BESI	BETON	KAYU	BAMBU
(1)	(2)	(3)	(4)	(5)
01. Tunggulsari	2	11	4	0
02. S u m u r	0	5	2	0
03. Penjalin	0	10	1	1
04. Kertomulyo	0	0	0	0
05. B l o r o k	0	4	0	0
06. Sidorejo	0	9	2	0
07. Tosari	0	13	5	0
08. Rejosari	0	18	0	0
09. Turunrejo	1	7	0	0
10. Purwokerto	0	13	1	2
11. Brangsong	1	13	1	0
12. Kebonadem	0	8	0	0
JUMLAH 2005	4	111	16	3
2004	4	111	16	3
2003	4	111	16	3

BPS Kabupaten Kendal

Sumber data : Statistik Kecamatan Brangsong

Catatan :

Tabel : 11.1

**BANYAKNYA TELEVISI, RADIO, LISTRIK PLN, DAN TELEPHON
KECAMATAN BRANGSONG**

TAHUN : 2005

DESA	TV	RADIO	LISTRIK PLN	TELEPHON
(1)	(2)	(3)	(4)	(5)
01. Tunggulsari	372	119	508	1
02. S u m u r	98	63	485	1
03. Penjalin	151	80	214	1
04. Kertomulyo	230	127	522	1
05. B l o r o k	272	197	356	5
06. Sidorejo	534	361	746	16
07. Tosari	127	28	486	1
08. Rejosari	468	103	685	18
09. Turunrejo	251	25	715	0
10. Purwokerto	229	80	618	12
11. Brangsong	570	440	1.218	23
12. Kebonadem	131	190	393	18
JUMLAH 2005	3.433	1.813	6.946	97
2004	3.167	1.718	6.538	97
2003	2.901	1.623	6.266	69

BPS Kabupaten Kendal

Sumber data : Statistik Kecamatan Brangsong

Catatan : Data listrik PLN dari KUD Dewi Ratih Kecamatan Brangsong

Tabel : 12.1

**BANYAKNYA LAPANGAN OLAHRAGA
KECAMATAN BRANGSONG**

TAHUN : 2005

DESA	SEPAK BOLA	VOLLEY	BULU TANGKIS	TENIS
(1)	(2)	(3)	(4)	(5)
01. Tunggulsari	1	2	3	0
02. S u m u r	1	1	1	0
03. Penjalin	0	1	1	0
04. Kertomulyo	1	2	3	0
05. B l o r o k	0	2	3	0
06. Sidorejo	1	4	6	0
07. Tosari	0	5	2	0
08. Rejosari	1	1	3	0
09. Turunrejo	1	0	0	0
10. Purwokerto	1	2	0	0
11. Brangsong	1	2	5	0
12. Kebonadem	0	2	1	0
JUMLAH 2005	8	24	28	0
2004	8	24	28	0
2003	7	23	15	0

BPS Kabupaten Kendal

Sumber data : Kantor Kecamatan Brangsong

Catatan :

Tabel : 13.1

**BANYAKNYA SURAT PEMBERITAHUAN PAJAK TERDAFTAR
KECAMATAN BRANGSONG**

TAHUN : 2005

DESA	BANYAKNYA	
	SURAT PEMBERITAHUAN PAJAK TERDAFTAR	
(1)	(2)	
01. Tunggulsari		3.350
02. S u m u r		2.545
03. Penjalin		1.761
04. Kertomulyo		2.408
05. B l o r o k		1.300
06. Sidorejo		2.083
07. Tosari		1.278
08. Rejosari		1.360
09. Turunrejo		2.160
10. Purwokerto		1.897
11. Brangsong		2.857
12. Kebonadem		832
	JUMLAH 2005	23.831
	2004	23.811
	2003	23.770

BPS Kabupaten Kendal

Sumber data : BKK Kecamatan Brangsong

Catatan :

Tabel : 13.2

PEMASUKAN PAJAK BUMI DAN BANGUNAN
KECAMATAN BRANGSONG
TAHUN : 2005

DESA	PEMASUKAN PBB
(1)	(000) (2)
01. Tunggulsari	31.613,76
02. S u m u r	19.088,57
03. Penjalin	23.409,34
04. Kertomulyo	35.195,07
05. B l o r o k	22.383,61
06. Sidorejo	34.620,37
07. Tosari	29.305,55
08. Rejosari	40.573,56
09. Turunrejo	67.222,14
10. Purwokerto	70.264,30
11. Brangsong	64.909,67
12. Kebonadem	30.231,12
JUMLAH 2005	468.817,04
2004	418.321,37
2003	313.650,51

Sumber data : BKK Kecamatan Brangsong
Catatan :

BPS Kabupaten Kendal