


KECAMATAN NEGERI KATON DALAM ANGKA

Negeri Katon Subdistrict in Figure

2023




**BADAN PUSAT STATISTIK
KABUPATEN PESAWARAN**

BPS-Statistics Pesawaran Regency

KECAMATAN NEGERI KATON DALAM ANGKA

Negeri Katon Subdistrict in Figure

2023



KECAMATAN NEGERI KATON DALAM ANGKA
Negeri Katon Subdistrict in Figures
2023

ISSN: –

No. Publikasi/Publication Number: 18090.2308

Katalog /Catalog: 1102001.1809060

Ukuran Buku/Book Size: 14,8 cm x 21 cm

Jumlah Halaman/Number of Pages : xxii + 54 hal/pages

Naskah/Manuscript:

BPS Kabupaten Pesawaran/BPS-Statistics Pesawaran Regency

Penyunting/Editor:

BPS Kabupaten Pesawaran/BPS-Statistics Pesawaran Regency

Gambar Kover/Cover Design:

Seksi Integrasi Pengolahan dan Diseminasi Statistik

Section of Integration Processing and Statistics Dissemination

Ilustrasi Kover/Cover Illustration:

BPS Kabupaten Pesawaran/BPS-Statistics Pesawaran Regency

Diterbitkan oleh/Published by:

©BPS Kabupaten Pesawaran/BPS-Statistics of Pesawaran Regency

Dicetak oleh/Printed by:

BPS Kabupaten Pesawaran/BPS-Statistics Pesawaran Regency

Dilarang mengumumkan, mendistribusikan, mengomunikasikan, dan/atau menggandakan sebagian atau seluruh isi buku ini untuk tujuan komersil tanpa izin tertulis dari Badan Pusat Statistik.

Prohibited to announce, distribute, communicate, and/or copy part or all of this book for commercial purpose without permission from BPS-Statistics Indonesia.

TIM PENYUSUN/TEAM MEMBERS

Pengarah/Director

Ir. Sugiarto

Penanggung Jawab/Persons in Charge

Rizqa Fithriani, SST., M.Si.

Penyunting/Editors

Ana Destriana, S.Si.

Pengolah Data dan Penulis Naskah/Data Processing and Authors

Aisyah Salsabila, S.Tr.Stat.

Yoga Cahya Putra, S.Tr.Stat.

Sopa Maulidia, A.Md. Stat.

Guruh Dewa Prataba, A.Md. Stat.

Penata Letak/Layout Designers

Aisyah Salsabila, S.Tr.Stat.

Yoga Cahya Putra, S.Tr.Stat.

Sopa Maulidia, A.Md. Stat.

Guruh Dewa Prataba, A.Md. Stat.

Infografik/Infographic

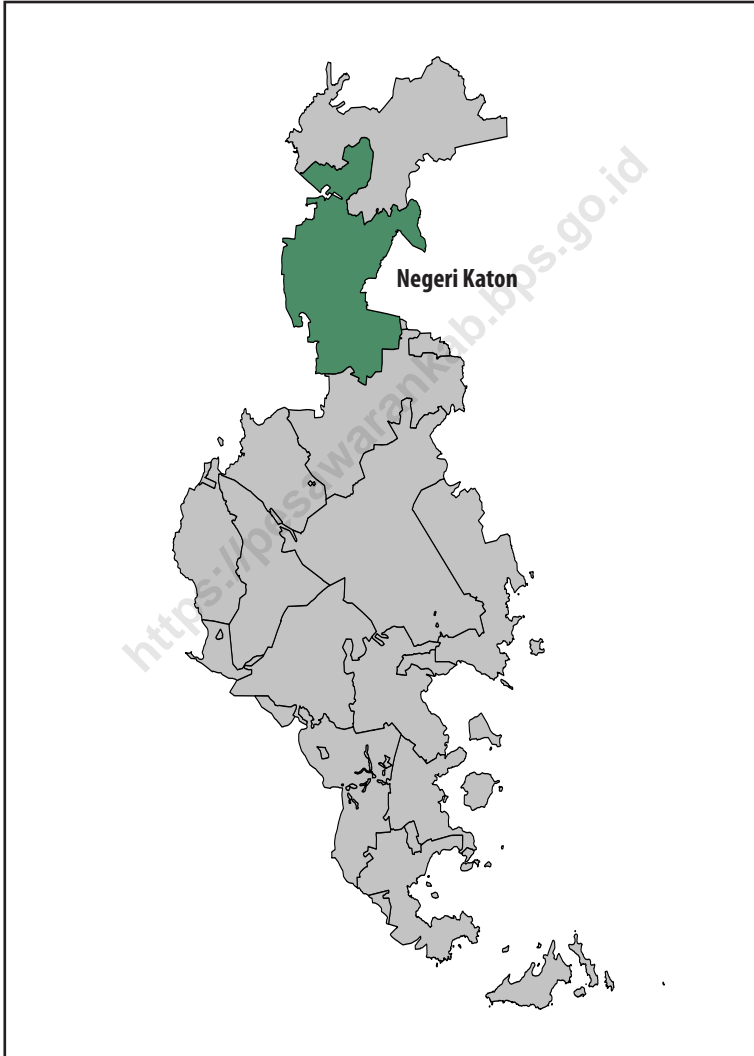
Yoga Cahya Putra, S.Tr.Stat.

Guruh Dewa Prataba, A.Md. Stat.

KONTRIBUTOR DATA/DATA CONTRIBUTOR

1. Badan Pusat Statistik/ *BPS-Statistics Indonesia*
2. Bagian Tata Pemerintahan Kabupaten Pesawaran/ *Regional Government of Pesawaran Regency*
3. Dinas Kependudukan dan Pencatatan Sipil Kabupaten Pesawaran/ *Population and Civil Registration Agency of Pesawaran Regency*
4. Kementerian Pendidikan, Kebudayaan, Riset, dan Teknologi/ *Ministry of Education, Culture, Research, and Technology*
5. Kementerian Agama/ *Ministry of Religious Affairs*
6. Dinas Pertanian dan Tanaman Pangan Kabupaten Pesawaran/ *Agriculture and Food Crops Agency of Pesawaran Regency*
7. Dinas Perkebunan dan Peternakan Kabupaten Pesawaran/ *Estate and Livestock Agency of Pesawaran Regency*

PETA WILAYAH KECAMATAN NEGERI KATON
Map of Negeri Katon Subdistrict





KATA PENGANTAR

Kecamatan Negeri Katon Dalam Angka 2023 merupakan publikasi tahunan yang diterbitkan oleh BPS Kabupaten Pesawaran. Disadari bahwa publikasi ini belum sepenuhnya memenuhi harapan pihak pemakai data khususnya para perencana, namun diharapkan dapat membantu melengkapi penyusunan rencana pembangunan di Kabupaten Pesawaran, khususnya di Kecamatan Negeri Katon.

Publikasi ini dapat terwujud berkat kerja sama dan bantuan dari berbagai pihak baik instansi pemerintah maupun swasta. Kepada semua pihak yang telah memberikan bantuan disampaikan penghargaan dan terima kasih yang sebesar-besarnya.

Walaupun publikasi ini telah disiapkan sebaik-baiknya, namun disadari masih ada kekurangan dan kesalahan yang terjadi. Untuk perbaikan publikasi ini, tanggapan dan saran yang bersifat konstruktif dari para pemakai sangat diharapkan.

Gedong Tataan, September 2023
Kepala Badan Pusat Statistik
Kabupaten Pesawaran

Ir Sugiarto



PREFACE

Negeri Katon Subdistrict in Figures 2023 is an annual publication written by BPS-Statistics of Pesawaran Regency. Honestly, this publication has not perfect yet and has not filled the user's hope, especially for the planners yet, but hopefully it can help to equip compilation of development planning in Pesawaran Regency, especially in Negeri Katon Subdistrict.

This comprehensive publication has been made possible with the assistance and contribution from several governmental institutions and private organizations. To all parties who have been involved in the preparation of this publication, I would like to express my sincerest appreciation and gratitude.

Comments and constructive suggestions for the improvement of this publication are always welcome.

*Gedong Tataan, September 2023
Chief Statistician of
Pesawaran Regency*

Ir. Sugiarto

DAFTAR ISI / CONTENTS

	Halaman <i>Page</i>
Kata Pengantar/ <i>Preface</i>	ix
Daftar Isi/ <i>Contents</i>	xi
Daftar Tabel/ <i>List of Tables</i>	ix
Daftar Gambar/ <i>List of Figures</i>	xvii
1. Geografi/ <i>Geography</i>	1
2. Pemerintahan/ <i>Government</i>	7
3. Penduduk/ <i>Population</i>	13
4. Sosial dan Kesejahteraan Rakyat/ <i>Social and Welfare</i>	19
5. Pertanian, Perkebunan, dan Peternakan/ <i>Agriculture, Forestry, and Livestock</i>	29

DAFTAR TABEL/LIST OF TABLES

	Halaman Page
1. GEOGRAFI/GEOGRAPHY	
1.1 Luas Daerah menurut Desa di Kecamatan Negeri Katon, 2022 <i>Total Area by Village in Negeri Katon Subdistrict, 2022</i>	4
1.2 Jarak ke Ibukota Kecamatan, dan Ibukota Kabupaten menurut Desa di Kecamatan Negeri Katon (km), 2022 <i>Distance to Subdistrict Capital, and Regency Capital by Villages in Negeri Katon Subdistrict (km), 2022</i>	5
2. PEMERINTAHAN/GOVERNMENT	
2.1 WILAYAH ADMINISTRATIF/ ADMINISTRATIVE AREA	
2.1.1 Jumlah Dusun, dan Jumlah Rukun Tetangga (RT) menurut Desa di Kecamatan Negeri Katon, 2022 <i>Number of Hamlet, and Number of Neighbourhood Association by Villages in Negeri Katon Subdistrict, 2022</i>	10
2.2 SUMBER DAYA MANUSIA/ HUMAN RESOURCES	
2.2.1 Jumlah Aparat Pemerintahan Desa menurut Desa di Kecamatan Negeri Katon, 2022 <i>Number of Village Government Officials by Villages in Negeri Katon Subdistrict, 2022</i>	11
3. PENDUDUK/POPULATION	
3.1 Penduduk, Distribusi Persentase Penduduk, Kepadatan Penduduk, dan Rasio Jenis Kelamin menurut Desa di Kecamatan Negeri Katon, 2022 <i>Population, Percentage Distribution of Population, Population Density, and Sex Ratio, by Village in Negeri Katon Subdistrict, 2022</i>	16
4. SOSIAL DAN KESEJAHTERAAN/SOCIAL AND WELFARE	
4.1 PENDIDIKAN/EDUCATION	
4.1.1 Jumlah Sekolah menurut Tingkat Pendidikan di Kecamatan Negeri Katon, 2021/2022 dan 2022/2023 <i>Number of Schools by Educational Level in Negeri Katon Subdistrict, 2021/2022 and 2022/2023</i>	23

4.1.2	Jumlah Guru menurut Tingkat Pendidikan di Kecamatan Negeri Katon, 2021/2022 dan 2022/2023 <i>Number of Teachers by Educational Level in Negeri Katon Subdistrict, 2021/2022 and 2022/2023.....</i>	24
4.1.3	Jumlah Murid menurut Tingkat Pendidikan di Kecamatan Negeri Katon, 2021/2022 dan 2022/2023 <i>Number of Pupils by Educational Level in Negeri Katon Subdistrict, 2021/2022 and 2022/2023.....</i>	25
4.2	KESEHATAN/HEALTH	
4.2.1	Banyaknya Desa yang Memiliki Sarana Kesehatan menurut Jenisnya di Kecamatan Negeri Katon 2020-2022 <i>Number of Villages That Have Health Facilities by Type in Negeri Katon Subdistrict 2020-2022.....</i>	26
4.2.2	Banyaknya Warga Penderita Kekurangan Gizi menurut Desa di Kecamatan Negeri Katon, 2020-2022 <i>Number of People with Malnutrition by Village in Negeri Katon Subdistrict, 2020-2022.....</i>	27
4.3	AGAMA DAN SOSIAL LAINNYA/ RELIGION AND OTHER SOCIAL AFFAIRS	
4.3.1	Jumlah Tempat Peribadatan menurut Desa di Kecamatan Negeri Katon, 2022 <i>Number of Places of Worship by Village in Negeri Katon Subdistrict, 2022.....</i>	28
5.	PERTANIAN, PERKEBUNAN, DAN PETERNAKAN/ AGRICULTURE, ESTATE, AND LIVESTOCK	
5.1	LUAS LAHAN/LAND AREA	
5.1.1	Luas Lahan menurut Desa dan Jenis Penggunaan Lahan di Kecamatan Negeri Katon (ha), 2022 <i>Land Area by Village and Type of Land Use in Negeri Katon Subdistrict (ha), 2022.....</i>	33

5.1.2	Luas Lahan Pertanian Sawah menurut Desa dan Jenis Pengairan di Kecamatan Negeri Katon (ha), 2022 <i>Wetland Area by Village and Type of Irrigation in Negeri Katon Subdistrict (ha), 2022</i>	34
5.1.3	Luas Lahan Pertanian Non Sawah menurut Desa dan Jenis Penggunaan Lahan di Kecamatan Negeri Katon (ha), 2022 <i>Non-Wetland Area by Village and Type of Land Use in Negeri Katon Subdistrict (ha), 2022</i>	35
5.2	TANAMAN PANGAN/FOOD CROPS	
5.2.1	Luas Panen (ha) dan Produksi Tanaman Pangan (ton) menurut Desa dan Jenis Tanaman di Kecamatan Negeri Katon, 2022 <i>Harvested Area (ha) and Production (ton) of Food Crops by Village and Kind of Plant in Negeri Katon Subdistrict, 2022</i>	37
5.3	HORTIKULTURA/HORTICULTURE	
5.3.1	Luas Panen Tanaman Sayuran dan Buah–Buahan Semusim menurut Jenis Tanaman di Kecamatan Negeri Katon , 2019-2022 <i>Harvested Area of Seasonal Vegetables and Fruits by Kind of Plant in Negeri Katon Subdistrict, 2019-2022</i>	41
5.3.2	Produksi Tanaman Sayuran dan Buah–Buahan Semusim Menurut Jenis Tanaman di Kecamatan Negeri Katon, 2019-2022 <i>Production of Seasonal Vegetables and Fruits by Kind of Plant in Negeri Katon Subdistrict, 2019-2022</i>	42
5.3.3	Luas Panen Tanaman Biofarmaka menurut Jenis Tanaman di Kecamatan Negeri Katon, 2019–2022 <i>Harvested Area of Medicinal Plants by Kind of Plant in Negeri Katon Subdistrict, 2019–2022</i>	43
5.3.4	Produksi Tanaman Biofarmaka menurut Jenis Tanaman di Kecamatan Negeri Katon, 2019–2022 <i>Production of Medicinal Plants by Kind of Plant in Negeri Katon Subdistrict, 2019–2022</i>	44
5.3.5	Luas Panen Tanaman Hias menurut Jenis Tanaman di Kecamatan Negeri Katon, 2019–2022 <i>Harvested Area of Ornamental Plants by Kind of Plant in Negeri Katon Subdistrict, 2019–2022</i>	45

5.3.6	Produksi Tanaman Hias menurut Jenis Tanaman di Kecamatan Negeri Katon, 2019-2022 <i>Production of Ornamental Plants by Kind of Plant in Negeri Katon Subdistrict, 2019-2022</i>	46
5.3.7	Produksi Buah–Buahan dan Sayuran Tahunan menurut Jenis Tanaman di Kecamatan Negeri Katon, 2019–2022 <i>Production of Annual Fruits and Vegetables by Kind of Plant in Negeri Katon Subdistrict, 2019–2022</i>	47
5.4	PERKEBUNAN/ESTATE	
5.4.1	Luas Panen (ha) dan Produksi (ton) Tanaman Perkebunan menurut Jenis Tanaman di Kecamatan Negeri Katon, 2022 <i>Harvest Area (ha) and Production (ton) of Estate Crops by Kind of Plant in Negeri Katon Subdistrict, 2022</i>	48
5.5	PETERNAKAN/LIVESTOCK	
5.5.1	Populasi Ternak menurut Jenis Ternak dan Desa di Kecamatan Negeri Katon, 2022 <i>Livestock Population by Kind of Livestock and Villages in Negeri Katon Subdistrict, 2022</i>	51
5.5.2	Populasi Unggas menurut Jenis Unggas dan Desa di Kecamatan Negeri Katon, 2022 <i>Poultry Population by Kind of Poultry and Villages in Negeri Katon Subdistrict, 2022</i>	52
5.5.3	Jumlah Pematangan Ternak/Unggas Tercatat menurut Jenis Ternak/Unggas di Kecamatan Negeri Katon, 2022 <i>Number of Slaughters of Livestock/Poultry Recorded by Kind of Livestock/Poultry in Negeri Katon Subdistrict, 2022</i>	53
5.5.4	Produksi Daging dan Telur menurut Jenis Ternak/ Unggas di Kecamatan Negeri Katon (kg), 2022 <i>Flesh and Egg Production by Kind of Livestock/Poultry in Negeri Katon Subdistrict (kg), 2022</i>	54

DAFTAR GAMBAR/LIST OF FIGURES

	Halaman Page
1.1 Persentase Luas Daerah Terhadap Luas Kecamatan menurut Desa di Kecamatan Negeri Katon, 2022 <i>Percentage of Area To Subdistrict Area by Village in Negeri Katon Subdistrict, 2022</i>	3
2.1 Jumlah Dusun dan Jumlah Rukun Tetangga (RT) menurut Desa di Kecamatan Negeri Katon, 2022 <i>Number of Hamlet and Number of Neighbourhood Association by Villages in Negeri Katon Subdistrict, 2022</i>	9
3.1 Jumlah Penduduk menurut Desa di Kecamatan Negeri Katon, 2022 <i>Population by Village in Negeri Katon Subdistrict, 2022</i>	15
4.1 Jumlah Sekolah menurut Tingkat Pendidikan di Kecamatan Negeri Katon, 2022/2023 <i>Number of Schools by Educational Level in Negeri Katon Subdistrict, 2022/2023</i>	21
4.2 Banyaknya Desa yang Memiliki Sarana Kesehatan menurut Jenisnya di Kecamatan Negeri Katon, 2022 <i>Number of Villages That Have Health Facilities by Type in Negeri Katon Subdistrict, 2022</i>	22
5.1 Lima Komoditas Tanaman Sayuran dan Buah–Buahan Semusim dengan Jumlah Produksi Terbesar di Kecamatan Negeri Katon (kw), 2022 <i>Five Commodities of Seasonal Vegetables and Fruits with The Largest Production in Negeri Katon Subdistrict (qui), 2022</i>	31
5.2 Lima Komoditas Tanaman Sayuran dan Buah–Buahan Tahunan dengan Jumlah Produksi Terbesar di Kecamatan Negeri Katon (kw), 2022 <i>Five Commodities of Annual Vegetables and Fruits with The Largest Production in Negeri Katon Subdistrict (qui), 2022</i>	32

PENJELASAN UMUM/EXPLANATORY NOTES

Tanda-tanda, satuan-satuan, dan lain-lainnya yang digunakan dalam publikasi ini adalah sebagai berikut:

Symbols, measurement units, and acronyms which are used in this publication, are as follows:

1. TANDA-TANDA/SYMBOLS

Data tidak tersedia/Data not available	: ...
Tidak ada atau nol /Null or zero	: -
Data dapat diabaikan/Data negligible	: 0
Tanda decimal/Decimal point	: ,
Data tidak dapat ditampilkan/Not applicable	: NA
Angka estimasi/Estimated figures	: e
Angka diperbaiki/Revised figures	: r
Angka sementara/Preliminary figures	: x
Angka sangat sementara/Very preliminary figures	: xx
Angka sangat sangat sementara/Very very preliminary figures	: xxx

2. SATUAN/UNITS

barel/barrel	: 158,99 liter/litres = 1/6,2898 m ³
hektar (ha)/hectare (ha)	: 10 000 m ²
kilometer (km)/kilometres (km)	: 1 000 meter/meters (m)
knot/knot	: 1,8523 km/jam (km/hour)
kuintal/quintal	: 100 kg
KWh	: 1 000 Watt hour
MWh	: 1 000 KWh
liter (untuk beras)/litre (for rice)	: 0,80 kg
MMSCF	: 1/35,3 m ³
metrik ton (m.ton)/metric ton (m. ton)	: 0,98421 long ton = 1 000 kg
ons/ounce	: 28,31 gram/grams
ton	: 1 000 kg

Satuan lain: buah, dus, butir, helai/lembar, kaleng, batang, pulsa, ton kilometer (ton-km), jam, menit, persen (%).

Other units: unit, pack, pieces, sheet, tin, pulse, ton-kilometres(ton-km), hour, minute, percent (%).

Perbedaan angka di belakang koma disebabkan oleh pembulatan angka.

The difference in decimal numbers is caused by rounding.

DAFTAR SINGKATAN/ LIST OF ABBREVIATIONS

SI	: Stasiun Iklim
SIMPK	: Stasiun Meteorologi Pertanian Khusus
t.t	: Tempat tidur
BCG	: Bacillus Calmette Guerin
DPT	: Difteri, Pertusis, Tetanus
TT	: Tetanus Toxoid
IOT	: Industri Obat Tradisional/ <i>Traditional Medicine Industry</i>
IKOT	: Industri Kecil Obat Tradisional/ <i>Traditional Medicine Small</i>
Alkes	: Alat kesehatan/ <i>Health Kits</i>
PKRT	: Perbekalan Kesehatan Rumah tangga/ <i>Household Health Logistics</i>
Kompl	: Komplemen/ <i>Complement</i>
IRTP	: Industri Pangan Produksi Rumah Tangga/ <i>Foods Home Industry</i>
PBF	: Pedagang Besar Farmasi/ <i>Pharmacy Whole-seller</i>
GFK	: Gudang Farmasi Kab/Kota/Regency/ <i>Municipality Pharmacy Warehouse</i>
RB	: Rumah Bersalin/ <i>Delivery House</i>
Pustu	: Puskesmas pembantu/ <i>Auxiliary Public Health Center</i>
BP	: Balai Pengobatan/ <i>Polyclinic</i>
TPS	: Tempat Pembuangan Sementara / <i>landfill</i>
Jamkesmas	: Jaminan kesehatan masyarakat miskin/ <i>Poor public health insurance</i>
PJKMU	: Program Jaminan Kesehatan Masyarakat Umum
SIUP	: Surat Ijin Usaha Perdagangan/ <i>Trading Permission Letter</i>
TDP	: Tanda Daftar Perusahaan/ <i>Company Registration Identity</i>
API	: Angka Pengenal Importir/ <i>Importer's Identity Number</i>

01

GEOGRAFI

GEOGRAPHY



GPS MARKERS



CARTOGRAPHY



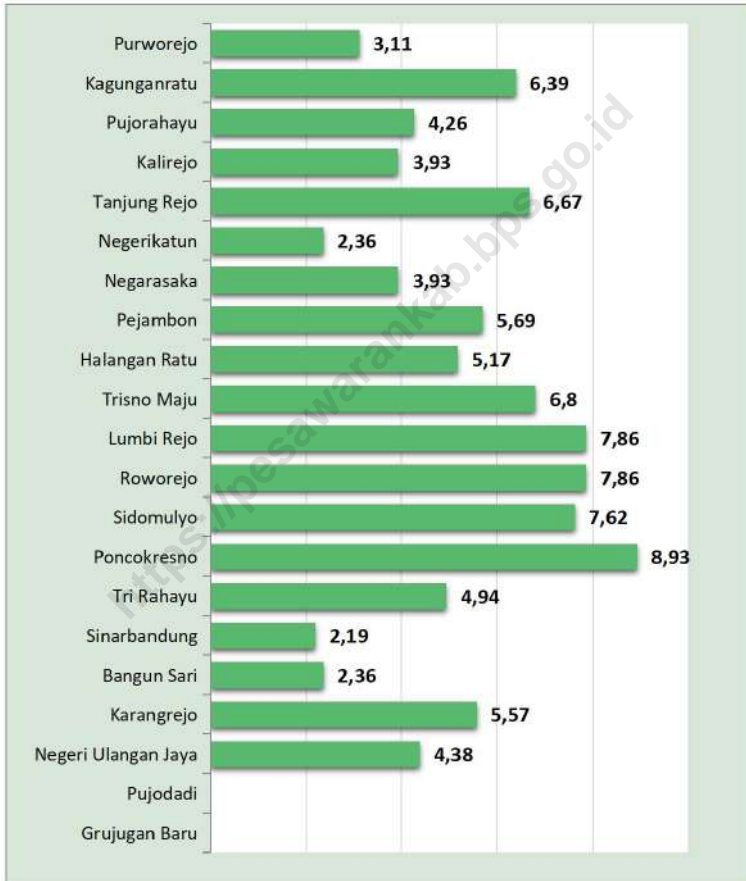
NAVIGATION



LOCATION

Gambar 1.1
Figures

Persentase Luas Daerah Terhadap Luas Kecamatan menurut Desa di Kecamatan Negeri Katon, 2022
Percentage of Area To Subdistrict Area by Village in Negeri Katon Subdistrict, 2022



Sumber/Source: Bagian Tata Pemerintahan Setdakab. Pesawaran/Regional Government of Pesawaran Regency

Tabel
Table 1.1**Luas Daerah menurut Desa di Kecamatan Negeri Katon, 2022**
Total Area by Village in Negeri Katon Subdistrict, 2022

Kelurahan/Desa Kelurahan/Village	Luas Total Area (km ² /sq.km)	Persentase terhadap Luas Kecamatan Percentage to Subdistrict Area
(1)	(2)	(3)
1. Purworejo	4,75	3,11
2. Kagunganratu	9,75	6,39
3. Pujorahayu	6,50	4,26
4. Kalirejo	6,00	3,93
5. Tanjung Rejo	10,18	6,67
6. Negerikatun	3,60	2,36
7. Negarasaka	6,00	3,93
8. Pejambon	8,69	5,69
9. Halangan Ratu	7,90	5,17
10. Trisno Maju	10,38	6,80
11. Lumbi Rejo	12,00	7,86
12. Roworejo	12,00	7,86
13. Sidomulyo	11,63	7,62
14. Poncokresno	13,63	8,93
15. Tri Rahayu	7,54	4,94
16. Sinarbandung	3,35	2,19
17. Bangun Sari	3,60	2,36
18. Karangrejo	8,50	5,57
19. Negeri Ulangan Jaya	6,69	4,38
20. Pujodadi
21. Grujugan Baru
Kecamatan Negeri Katon	152,69	100,00

Sumber/Source: Bagian Tata Pemerintahan Setdakab. Pesawaran/Regional Government of Pesawaran Regency

Tabel
Table 1.2

Jarak ke Ibukota Kecamatan, dan Ibukota Kabupaten menurut Desa di Kecamatan Negeri Katon (km), 2022
Distance to Subdistrict Capital, and Regency Capital by Villages in Negeri Katon Subdistrict (km), 2022


Desa/Village	Jarak ke Ibukota Kecamatan Distance to Subdistrict Capital	Jarak ke Ibukota Kabupaten Distance to Regency Capital
(1)	(2)	(3)
1. Purworejo	8	5
2. Kagunganratu	8	7
3. Pujorahayu	6	7
4. Kalirejo	3,5	10
5. Tanjung Rejo	3	11
6. Negerikatun	1	10
7. Negarasaka	8	18
8. Pejambon	6	16
9. Halangan Ratu	5	15
10. Trisno Maju	6	16
11. Lumbi Rejo	8	18
12. Roworejo	10	20
13. Sidomulyo	11	21
14. Poncokresno	12	22
15. Tri Rahayu	16	26
16. Sinarbandung	18	28
17. Bangun Sari	17	27
18. Karangrejo	7	7
19. Negeri Ulangan Jaya	9	19
20. Pujodadi	11	21
21. Grujugan Baru	10	20

Sumber/Source: Bagian Tata Pemerintahan Setdakab. Pesawaran/Regional Government of Pesawaran Regency

02

PEMERINTAHAN GOVERNMENT


PUBLIC ACTIVITIES



GOVERNANCE

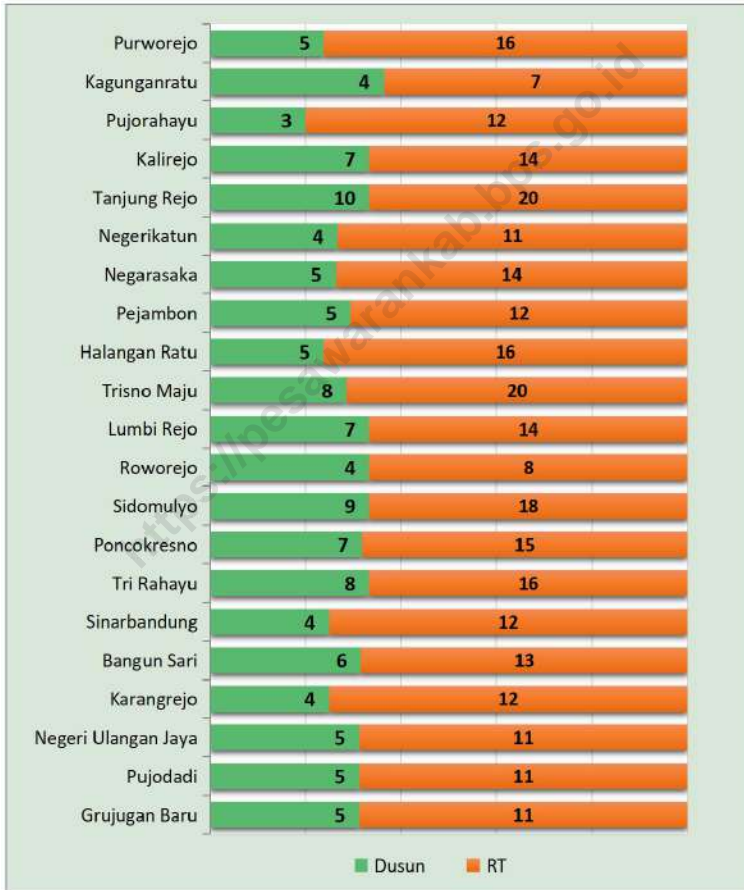


ADMINISTRATION



Gambar 2.1
Figures

Jumlah Dusun dan Jumlah Rukun Tetangga (RT) menurut Desa di Kecamatan Negeri Katon, 2022
Number of Hamlet and Number of Neighbourhood Association by Villages in Negeri Katon Subdistrict, 2022



Sumber/Source: Dinas Pemberdayaan Masyarakat dan Desa Kabupaten Pesawaran
Community and Village Empowerment Agency of Pesawaran Regency

2.1 WILAYAH ADMINISTRATIF ADMINISTRATIVE AREA

Tabel 2.1.1 Jumlah Dusun, dan Jumlah Rukun Tetangga (RT) menurut Desa di Kecamatan Negeri Katon, 2022
Table 2.1.1 *Number of Hamlet, and Number of Neighbourhood Association by Villages in Negeri Katon Subdistrict, 2022*

Desa/Village (1)	Jumlah Dusun Number of Hamlet (3)	Jumlah RT Number of Neighbourhood Association (4)
1. Purworejo	5	16
2. Kagunganratu	4	7
3. Pujorahayu	3	12
4. Kalirejo	7	14
5. Tanjung Rejo	10	20
6. Negerikatun	4	11
7. Negarasaka	5	14
8. Pejambon	5	12
9. Halangan Ratu	5	16
10. Trisno Maju	8	20
11. Lumbi Rejo	7	14
12. Roworejo	4	8
13. Sidomulyo	9	18
14. Puncokresno	7	15
15. Tri Rahayu	8	16
16. Sinarbandung	4	12
17. Bangun Sari	6	13
18. Karangrejo	4	12
19. Negeri Ulangan Jaya	5	11
20. Pujodadi	5	11
21. Grujugan Baru	5	11
Kecamatan Negeri Katon	120	283

Sumber/Source: Dinas Pemberdayaan Masyarakat dan Desa Kabupaten Pesawaran
Community and Village Empowerment Agency of Pesawaran Regency

2.2 SUMBER DAYA MANUSIA HUMAN RESOURCES

Tabel 2.2.1 Jumlah Aparat Pemerintahan Desa menurut Desa di Kecamatan Negeri Katon, 2022
Number of Village Government Officials by Villages in Negeri Katon Subdistrict, 2022

Desa/Village	Sekretariat Desa (Sekdes, Kaur) Village Secretariat	Pelaksana Teknis (Kasi) Technical Executor	Pelaksana Kewilayahan (Kadus) Regional Executor
(1)	(2)	(3)	(4)
1. Purworejo	4	3	5
2. Kagunganratu	4	3	4
3. Pujorahayu	4	3	3
4. Kalirejo	4	3	7
5. Tanjung Rejo	4	3	10
6. Negerikatun	4	3	4
7. Negarasaka	4	3	5
8. Pejambon	4	3	5
9. Halangan Ratu	4	3	5
10. Trisno Maju	4	3	8
11. Lumbi Rejo	4	3	7
12. Roworejo	4	3	4
13. Sidomulyo	4	3	9
14. Poncokresno	4	3	7
15. Tri Rahayu	4	3	8
16. Sinarbandung	4	3	4
17. Bangun Sari	4	3	6
18. Karangrejo	4	3	4
19. Negeri Ulangan Jaya	4	3	5
20. Pujodadi	4	3	5
21. Grujugan Baru	4	3	5
Kecamatan Negeri Katon	84	63	120

Sumber/Source: Dinas Pemberdayaan Masyarakat dan Desa Kabupaten Pesawaran
Community and Village Empowerment Agency of Pesawaran Regency

03

PENDUDUK POPULATION



Gambar 3.1
Figures

Jumlah Penduduk menurut Desa di Kecamatan Negeri Katon, 2022
Population by Village in Negeri Katon Subdistrict, 2022



Sumber/Source: Dinas Kependudukan dan Pencatatan Sipil Kabupaten Pesawaran
Population and Civil Registration Agency of Pesawaran Regency

Tabel
Table 3.1

Penduduk, Distribusi Persentase Penduduk, Kepadatan Penduduk, dan Rasio Jenis Kelamin menurut Desa di Kecamatan Negeri Katon, 2022
Population, Percentage Distribution of Population, Population Density, and Sex Ratio, by Village in Negeri Katon Subdistrict, 2022

Desa/Village	Penduduk (jiwa) Population (people)		
	Laki-laki Male	Perempuan Female	Jumlah Total
(1)	(2)	(3)	(4)
1. Purworejo	1 668	1 623	3 291
2. Kagunganratu	859	780	1 639
3. Pujorahayu	1 775	1 617	3 392
4. Kalirejo	2 441	2 355	4 796
5. Tanjung Rejo	2 768	2 686	5 454
6. Negerikatun	1 708	1 644	3 352
7. Negarasaka	1 741	1 601	3 342
8. Pejambon	2 080	1 936	4 016
9. Halangan Ratu	1 759	1 643	3 402
10. Trisno Maju	2 343	2 312	4 655
11. Lumbi Rejo	2 123	2 025	4 148
12. Roworejo	2 433	2 311	4 744
13. Sidomulyo	2 674	2 464	5 138
14. Poncokresno	2 711	2 498	5 209
15. Tri Rahayu	1 895	1 776	3 671
16. Sinarbandung	1 212	1 152	2 364
17. Bangun Sari	1 834	1 746	3 580
18. Karangrejo	1 975	1 840	3 815
19. Negeri Ulangan Jaya	1 215	1 168	2 383
20. Pujodadi	147	129	276
21. Grujugan Baru	352	297	649
Kecamatan Negeri Katon	37 713	35 603	73 316

Lanjutan Tabel/ *Continued Table 3.1*

Desa/Village	Distribusi Persentase Penduduk Percentage Distribution of Population	Kepadatan Penduduk per km ² Population Density per sq.km	Rasio Jenis Kelamin Sex Ratio
(1)	(5)	(6)	(7)
1. Purworejo	4,49	692,84	102,77
2. Kagunganratu	2,24	168,10	110,13
3. Pujorahayu	4,63	521,85	109,77
4. Kalirejo	6,54	799,33	103,65
5. Tanjung Rejo	7,44	535,76	103,05
6. Negerikatun	4,57	931,11	103,89
7. Negarasaka	4,56	557,00	108,74
8. Pejambon	5,48	462,14	107,44
9. Halangan Ratu	4,64	430,63	107,06
10. Trisno Maju	6,35	448,46	101,34
11. Lumbi Rejo	5,66	345,67	104,84
12. Roworejo	6,47	395,33	105,28
13. Sidomulyo	7,01	441,79	108,52
14. Poncokresno	7,10	382,17	108,53
15. Tri Rahayu	5,01	486,87	106,70
16. Sinarbandung	3,22	705,67	105,21
17. Bangun Sari	4,88	994,44	105,04
18. Karangrejo	5,20	448,82	107,34
19. Negeri Ulangan Jaya	3,25	356,20	104,02
20. Pujodadi	0,38	...	113,95
21. Grujugan Baru	0,89	...	118,52
Kecamatan Negeri Katon	100,00	480,16	105,93

Sumber/Source: Dinas Kependudukan dan Pencatatan Sipil Kabupaten Pesawaran
Population and Civil Registration Agency of Pesawaran Regency

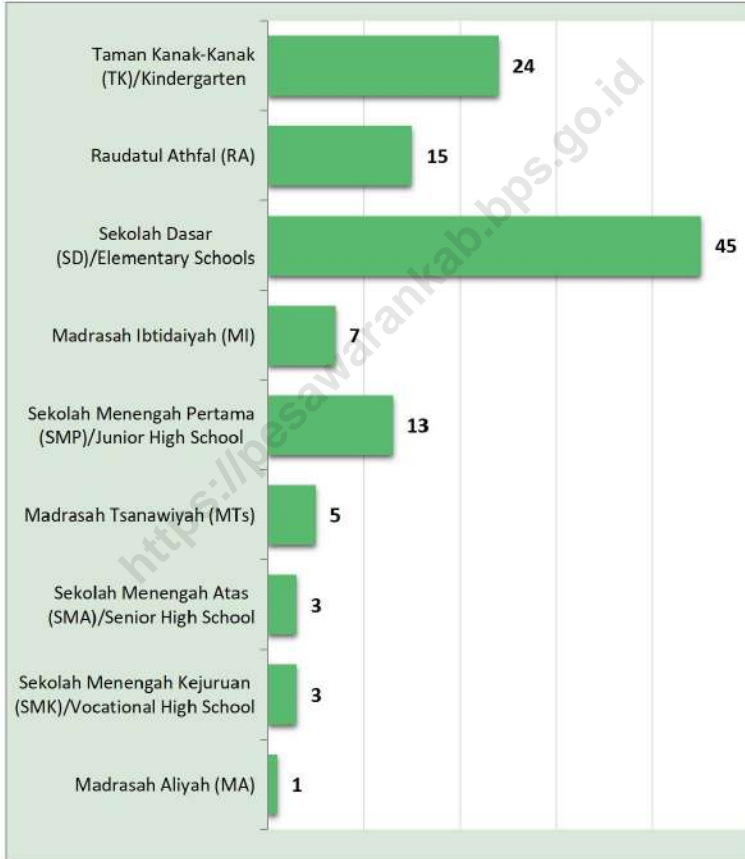
04

SOSIAL & SEJAHTERAAN RAKYAT SOCIAL & WELFARE



Gambar 4.1
Figures

**Jumlah Sekolah menurut Tingkat Pendidikan di
Kecamatan Negeri Katon, 2022/2023**
**Number of Schools by Educational Level in Negeri Katon
Subdistrict, 2022/2023**

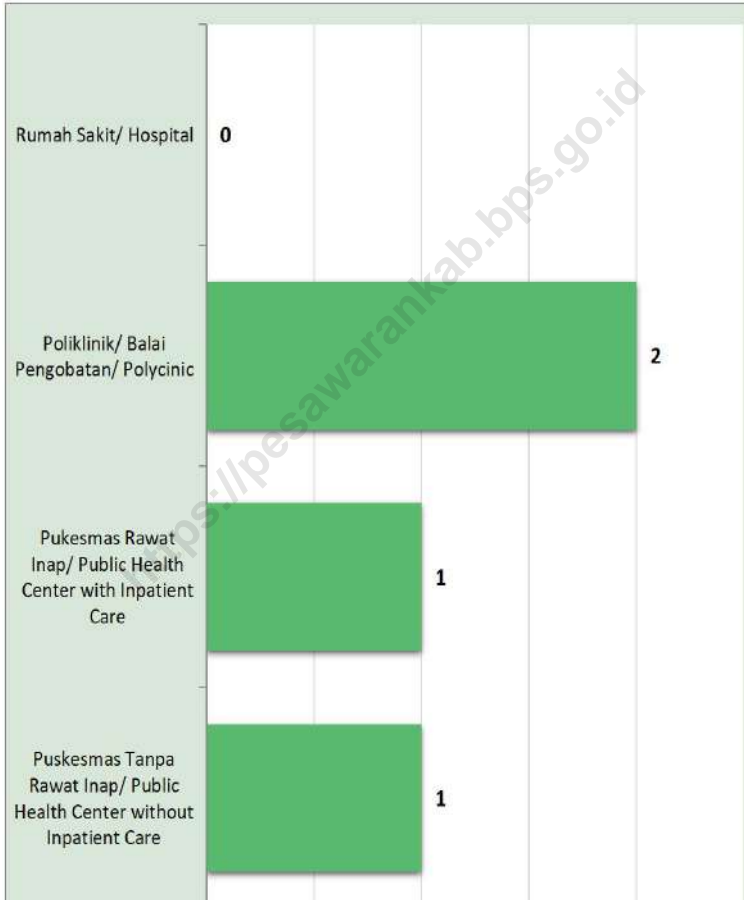


Sumber/Source: ¹ Kementerian Pendidikan, Kebudayaan, Riset, dan Teknologi, Sistem Data Pokok Pendidikan, data semester ganjil laporan sampai dengan 30 November 2022/Ministry of Education, Culture, Research, and Technology, Basic Education Data System, odd semester report data up to 30 November 2022

² Kementerian Agama, EMIS, data semester ganjil laporan sampai dengan 9 Februari 2023/Ministry of Religious Affairs, EMIS, odd semester report data up to 9 February 2023

Gambar 4.2
Figures

Banyaknya Desa yang Memiliki Sarana Kesehatan menurut Jenisnya di Kecamatan Negeri Katon, 2022
Number of Villages That Have Health Facilities by Type in Negeri Katon Subdistrict, 2022



Sumber/Source: Dinas Kesehatan Kabupaten Pesawaran/Health Agency of Pesawaran Regency

4.1 PENDIDIKAN EDUCATION

Tabel 4.1.1 Jumlah Sekolah menurut Tingkat Pendidikan di Kecamatan Negeri Katon, 2021/2022 dan 2022/2023
Number of Schools by Educational Level in Negeri Katon Subdistrict, 2021/2022 and 2022/2023

Tingkat Pendidikan Educational Level	Negeri/Public		Swasta/Private		Jumlah/Total	
	2021/2022	2022/2023	2021/2022	2022/2023	2021/2022	2022/2023
(1)	(2)	(3)	(4)	(5)	(6)	(7)
Taman Kanak-Kanak (TK) ¹ /Kindergarten ¹	–	–	24	27	24	24
Raudatul Athfal (RA) ²	–	–	15	15	15	15
Sekolah Dasar (SD) ¹ Elementary Schools ¹	46	44	–	1	46	45
Madrasah Ibtidaiyah (MI) ²	1	1	6	6	7	7
Sekolah Menengah Pertama (SMP) ¹ /Junior High Schools ¹	6	6	6	7	12	13
Madrasah Tsanawiyah (MTs) ²	–	–	5	5	5	5
Sekolah Menengah Atas (SMA) ¹ /Senior High Schools ¹	2	2	1	1	3	3
Sekolah Menengah Kejuruan (SMK) ¹ Vocational High Schools ¹	1	1	1	2	2	3
Madrasah Aliyah (MA) ²	–	–	1	1	1	1

Catatan/Note: Seluruh Raudatul Athfal (RA) berstatus swasta/All Raudatul Athfal (RA) are private

Sumber/Source: ¹ Kementerian Pendidikan, Kebudayaan, Riset, dan Teknologi, Sistem Data Pokok Pendidikan, data semester ganjil laporan sampai dengan 30 November 2022/Ministry of Education, Culture, Research, and Technology, Basic Education Data System, odd semester report data up to 30 November 2022

² Kementerian Agama, EMIS, data semester ganjil laporan sampai dengan 9 Februari 2023/Ministry of Religious Affairs, EMIS, odd semester report data up to 9 February 2023

Tabel 4.1.2 Jumlah Guru menurut Tingkat Pendidikan di Kecamatan Negeri Katon, 2021/2022 dan 2022/2023
Table Number of Teachers by Educational Level in Negeri Katon Subdistrict, 2021/2022 and 2022/2023

Tingkat Pendidikan Educational Level	Negeri/Public		Swasta/Private		Jumlah/Total	
	2021/2022	2022/2023	2021/2022	2022/2023	2021/2022	2022/2023
(1)	(2)	(3)	(4)	(5)	(6)	(7)
Taman Kanak-Kanak (TK) ¹ /Kindergarten ¹	–	–	87	98	87	87
Raudatul Athfal (RA) ²	–	–	58	61	58	61
Sekolah Dasar (SD) ¹ Elementary Schools ¹	485	487	–	4	485	491
Madrasah Ibtidaiyah (MI) ²	24	24	45	55	69	79
Sekolah Menengah Pertama (SMP) ¹ /Junior High Schools ¹	141	136	48	50	189	186
Madrasah Tsanawiyah (MTs) ²	–	–	83	83	83	83
Sekolah Menengah Atas (SMA) ¹ /Senior High Schools ¹	50	52	7	9	57	61
Sekolah Menengah Kejuruan (SMK) ¹ Vocational High Schools ¹	53	52	10	9	63	61
Madrasah Aliyah (MA) ²	–	–	16	23	16	23

Catatan/Note: Jumlah guru termasuk kepala sekolah dan guru/The total of teachers including headmaster and teacher.

Sumber/Source: ¹ Kementerian Pendidikan, Kebudayaan, Riset, dan Teknologi, Sistem Data Pokok Pendidikan, data semester ganjil laporan sampai dengan 30 November 2022/Ministry of Education, Culture, Research, and Technology, Basic Education Data System, odd semester report data up to 30 November 2022

² Kementerian Agama, EMIS, data semester ganjil laporan sampai dengan 9 Februari 2023/Ministry of Religious Affairs, EMIS, odd semester report data up to 9 February 2023

Tabel
Table 4.1.3

Jumlah Murid menurut Tingkat Pendidikan di Kecamatan Negeri Katon, 2021/2022 dan 2022/2023
Number of Pupils by Educational Level in Negeri Katon Subdistrict, 2021/2022 and 2022/2023

Tingkat Pendidikan Educational Level	Negeri/Public		Swasta/Private		Jumlah/Total	
	2021/2022	2022/2023	2021/2022	2022/2023	2021/2022	2022/2023
(1)	(2)	(3)	(4)	(5)	(6)	(7)
Taman Kanak-Kanak (TK) ¹ /Kindergarten ¹	–	–	936	1 078	936	1 078
Raudatul Athfal (RA) ²	–	–	782	766	782	766
Sekolah Dasar (SD) ¹ Elementary Schools ¹	5 998	5 716	–	84	5 998	5 800
Madrasah Ibtidaiyah (MI) ²	317	335	866	942	1 183	1 277
Sekolah Menengah Pertama (SMP) ¹ /Junior High Schools ¹	1 832	1 897	838	818	2 670	2 715
Madrasah Tsanawiyah (MTs) ²	–	–	900	911	900	911
Sekolah Menengah Atas (SMA) ¹ /Senior High Schools ¹	703	747	70	76	773	823
Sekolah Menengah Kejuruan (SMK) ¹ Vocational High Schools ¹	785	792	104	132	889	924
Madrasah Aliyah (MA) ²	–	–	313	290	313	290

Sumber/Source: ¹ Kementerian Pendidikan, Kebudayaan, Riset, dan Teknologi, Sistem Data Pokok Pendidikan, data semester ganjil laporan sampai dengan 30 November 2022/Ministry of Education, Culture, Research, and Technology, Basic Education Data System, odd semester report data up to 30 November 2022

² Kementerian Agama, EMIS, data semester ganjil laporan sampai dengan 9 Februari 2023/Ministry of Religious Affairs, EMIS, odd semester report data up to 9 February 2023

4.2 KESEHATAN HEALTH

Tabel 4.2.1 **Banyaknya Desa yang Memiliki Sarana Kesehatan menurut Jenisnya di Kecamatan Negeri Katon 2020-2022**
Table 4.2.1 **Number of Villages That Have Health Facilities by Type in Negeri Katon Subdistrict 2020-2022**

Jenis Sarana Kesehatan Type of Health Facilities	2020	2021	2022
(1)	(2)	(3)	(4)
Rumah Sakit <i>Hospital</i>	–	–	–
Rumah Sakit Bersalin <i>Maternity Hospital</i>
Poliklinik/Balai Pengobatan <i>Polyclinic</i>	2	2	2
Puskesmas Rawat Inap <i>Public Health Center with Inpatient Care</i>	...	1	1
Puskesmas Tanpa Rawat Inap <i>Public Health Center without Inpatient Care</i>	...	1	1
Apotek <i>Pharmacy</i>

Sumber/Source: Dinas Kesehatan Kabupaten Pesawaran/Health Agency of Pesawaran Regency

Tabel
Table 4.2.2**Banyaknya Warga Penderita Kekurangan Gizi menurut
Desa di Kecamatan Negeri Katon, 2020-2022**
**Number of People with Malnutrition by Village in Negeri
Katon Subdistrict, 2020-2022**

Desa/Village	2020	2021	2022
(1)	(2)	(3)	(4)
1. Purworejo
2. Kagunganratu
3. Pujorahayu
4. Kalirejo
5. Tanjung Rejo
6. Negerikatun
7. Negarasaka
8. Pejambon
9. Halangan Ratu
10. Trisno Maju
11. Lumbi Rejo
12. Roworejo
13. Sidomulyo
14. Poncokresno
15. Tri Rahayu
16. Sinarbandung
17. Bangun Sari
18. Karangrejo
19. Negeri Ulangan Jaya
20. Pujodadi
21. Grujugan Baru
Kecamatan Negeri Katon	121	151	81

Sumber/Source: Dinas Kesehatan Kabupaten Pesawaran/Health Agency of Pesawaran Regency

4.3 AGAMA DAN SOSIAL LAINNYA RELIGION AND OTHER SOCIAL AFFAIRS

Tabel 4.3.1 Jumlah Tempat Peribadatan menurut Desa di Kecamatan Negeri Katon, 2022
Table 4.3.1 Number of Places of Worship by Village in Negeri Katon Subdistrict, 2022

Desa/Village	Masjid	Mushola Pray Room	Gereja Church	Pura Temple	Vihara
(1)	(2)	(3)	(4)	(6)	(7)
1. Purworejo	1	7	–	–	–
2. Kagunganratu	3	3	–	–	–
3. Pujorahayu	2	4	–	–	–
4. Kalirejo	5	3	–	–	–
5. Tanjung Rejo	10	3	–	–	–
6. Negerikatun	5	6	–	–	–
7. Negarasaka	2	4	–	–	–
8. Pejambon	2	4	–	–	–
9. Halangan Ratu	3	4	–	–	–
10. Trisno Maju	6	5	1	2	–
11. Lumbi Rejo	6	4	1	–	–
12. Roworejo	4	13	–	–	–
13. Sidomulyo	9	16	–	–	–
14. Poncokresno	5	7	1	–	–
15. Tri Rahayu	2	8	1	–	–
16. Sinarbandung	4	2	–	–	–
17. Bangun Sari	3	5	3	–	–
18. Karangrejo	2	3	–	–	–
19. Negeri Ulangan Jaya	3	3	–	–	–
20. Pujodadi	4	2	–	1	–
21. Grujungan Baru	6	–	–	–	–
Kecamatan Negeri Katon	87	106	7	3	–

Sumber/Source: Kementerian Agama Kabupaten Pesawaran/Ministry of Religious Affair of Pesawaran Regency

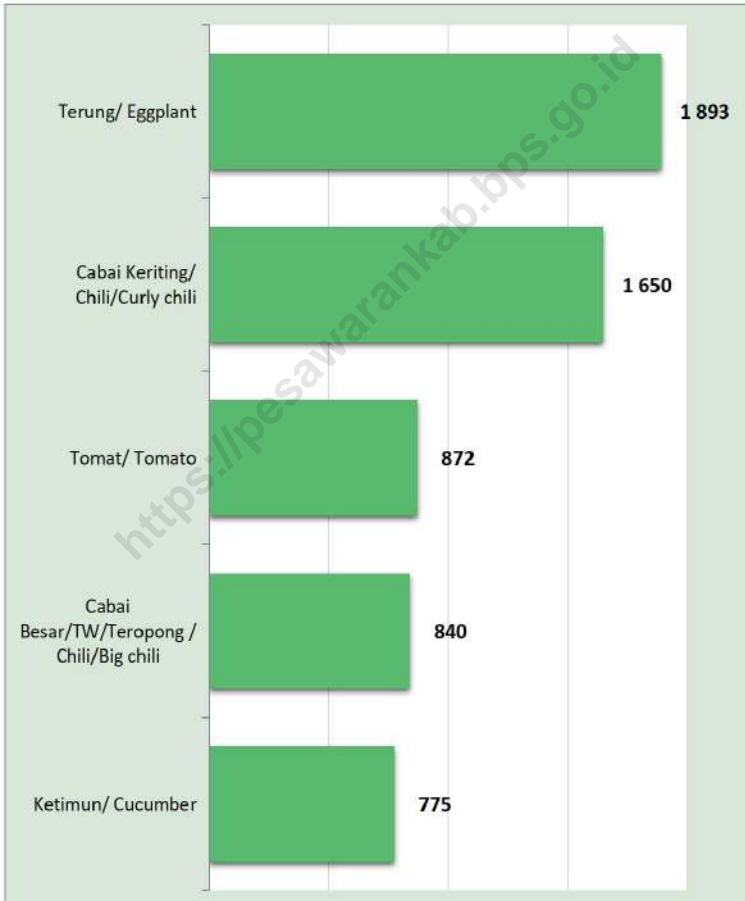
05

PERTANIAN, PERKEBUNAN, & PETERNAKAN AGRICULTURE, ESTATE, & LIVESTOCK



Gambar 5.1
Figures

Lima Komoditas Tanaman Sayuran dan Buah–Buahan Semusim dengan Jumlah Produksi Terbesar di Kecamatan Negeri Katon (kw), 2022
Five Commodities of Seasonal Vegetables and Fruits with The Largest Production in Negeri Katon Subdistrict (qui), 2022

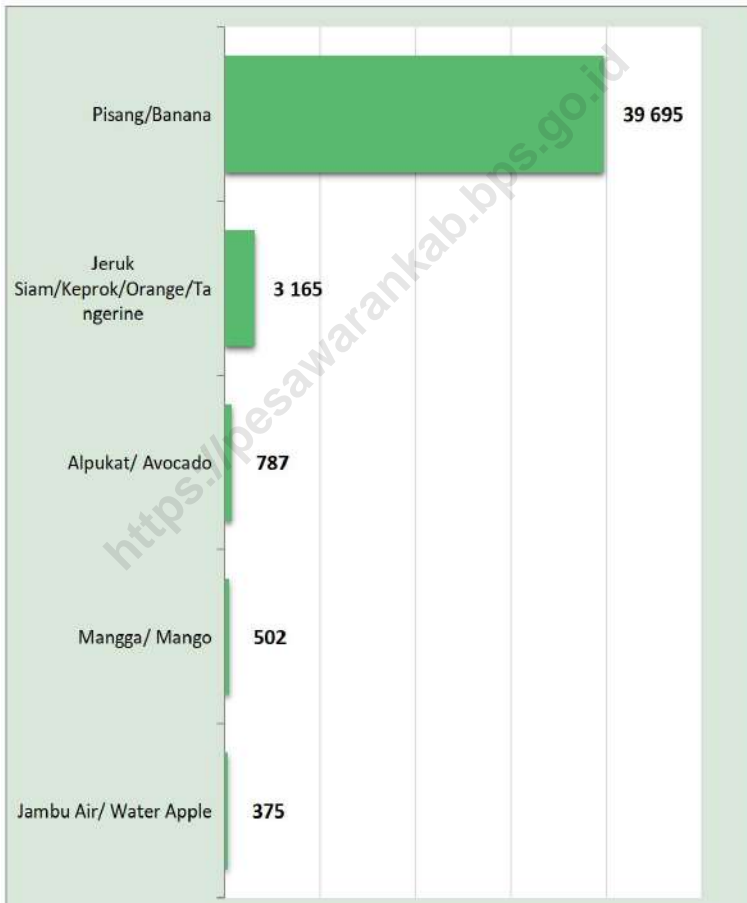


Sumber/Source: BPS, Statistik Pertanian Hortikultura SPH-SBS 2022

BPS-Statistics Indonesia, Agricultural Statistic for Horticulture SPH-SBS 2022

Gambar 5.2
Figures

Lima Komoditas Tanaman Sayuran dan Buah–Buahan Tahunan dengan Jumlah Produksi Terbesar di Kecamatan Negeri Katon (kw), 2022
Five Commodities of Annual Vegetables and Fruits with The Largest Production in Negeri Katon Subdistrict (qui), 2022



Sumber/Source: BPS, Statistik Pertanian Hortikultura SPH-BST 2022
BPS-Statistics Indonesia, Agricultural Statistic for Horticulture SPH-BST 2022

5.1 LUAS LAHAN LAND AREA

Tabel 5.1.1 Luas Lahan menurut Desa dan Jenis Penggunaan Lahan di Kecamatan Negeri Katon (ha), 2022
Land Area by Village and Type of Land Use in Negeri Katon Subdistrict (ha), 2022

Desa/Village	Pertanian Sawah/ Wetland	Pertanian Non-Sawah/ Non-Wetland	Non-Pertanian/ Non-Agricultural	Jumlah/ Total
(1)	(2)	(3)	(4)	(5)
1. Purworejo	155,00	171,00	149,00	475,00
2. Kagunganratu	107,00	374,50	493,50	975,00
3. Pujorahayu	100,00	204,00	346,00	650,00
4. Kalirejo	174,00	328,00	98,00	600,00
5. Tanjung Rejo	289,00	514,25	214,75	1 018,00
6. Negerikatun	118,00	182,00	60,00	360,00
7. Negarasaka	35,00	221,50	343,50	600,00
8. Pejambon	90,00	359,50	419,50	869,00
9. Halangan Ratu	185,00	482,75	122,25	790,00
10. Trisno Maju	285,00	370,00	383,00	1 038,00
11. Lumbi Rejo	132,00	609,25	458,75	1 200,00
12. Roworejo	86,00	550,00	564,00	1 200,00
13. Sidomulyo	344,00	567,25	251,75	1 163,00
14. Poncokresno	313,08	522,50	527,42	1 363,00
15. Tri Rahayu	168,00	379,00	207,00	754,00
16. Sinarbandung	121,00	179,50	34,50	335,00
17. Bangun Sari	45,00	258,50	56,50	360,00
18. Karangrejo	105,00	231,25	513,75	850,00
19. Negeri Ulangan Jaya	53,00	253,25	362,75	669,00
20. Pujodadi
21. Grujugan Baru
Kecamatan Negeri Katon	2 905,08	6 758,00	5 605,92	15 269,00

Sumber/Source: Dinas Pertanian dan Tanaman Pangan Kabupaten Pesawaran
Agriculture and Food Crops Agency of Pesawaran Regency

Tabel
Table 5.1.2

Luas Lahan Pertanian Sawah menurut Desa dan Jenis Pengairan di Kecamatan Negeri Katon (ha), 2022
Wetland Area by Village and Type of Irrigation in Negeri Katon Subdistrict (ha), 2022

Desa/Village	Irigasi/Irrigation	Non Irigasi/ Non-Irrigation	Jumlah/ Total
(1)	(2)	(3)	(4)
1. Purworejo	–	155,00	155,00
2. Kagunganratu	100,00	7,00	107,00
3. Pujorahayu	–	100,00	100,00
4. Kalirejo	93,00	81,00	174,00
5. Tanjung Rejo	–	289,00	289,00
6. Negerikatun	–	118,00	118,00
7. Negarasaka	–	35,00	35,00
8. Pejambon	–	90,00	90,00
9. Halangan Ratu	–	185,00	185,00
10. Trisno Maju	–	285,00	285,00
11. Lumbi Rejo	–	132,00	132,00
12. Roworejo	–	86,00	86,00
13. Sidomulyo	–	344,00	344,00
14. Puncokresno	–	313,08	313,08
15. Tri Rahayu	–	168,00	168,00
16. Sinarbandung	–	121,00	121,00
17. Bangun Sari	–	45,00	45,00
18. Karangrejo	–	105,00	105,00
19. Negeri Ulangan Jaya	–	53,00	53,00
20. Pujodadi
21. Grujugan Baru
Kecamatan Negeri Katon	193,00	2 712,08	2 905,08

Sumber/Source: Dinas Pertanian dan Tanaman Pangan Kabupaten Pesawaran
Agriculture and Food Crops Agency of Pesawaran Regency

Tabel
Table 5.1.3

Luas Lahan Pertanian Non Sawah menurut Desa dan Jenis Penggunaan Lahan di Kecamatan Negeri Katon (ha), 2022
Non-Wetland Area by Village and Type of Land Use in Negeri Katon Subdistrict (ha), 2022

Desa/Village	Tegal/Kebun/ Garden	Ladang/Huma/ Field	Perkebunan/ Estates	Hutan Rakyat/ People Forest
(1)	(2)	(3)	(4)	(5)
1. Purworejo	136,00	–	18,00	9,00
2. Kagunganratu	228,00	–	102,00	19,00
3. Pujorahayu	161,00	–	23,00	16,00
4. Kalirejo	172,00	–	107,00	19,00
5. Tanjung Rejo	326,00	–	145,00	15,00
6. Negerikatun	106,00	–	55,00	6,00
7. Negarasaka	180,00	–	27,00	5,00
8. Pejambon	256,00	–	76,00	12,00
9. Halangan Ratu	346,00	–	103,00	21,00
10. Trisno Maju	205,00	–	131,00	18,00
11. Lumbi Rejo	338,00	–	195,00	26,00
12. Roworejo	301,00	–	202,00	26,00
13. Sidomulyo	239,00	–	287,00	22,00
14. Poncokresno	270,00	–	213,00	23,00
15. Tri Rahayu	187,00	–	152,00	10,00
16. Sinarbandung	87,00	–	75,00	7,00
17. Bangun Sari	188,00	–	41,00	14,00
18. Karangrejo	177,00	–	15,00	22,00
19. Negeri Ulangan Jaya	179,00	–	58,00	6,00
20. Pujodadi
21. Grujugan Baru
Kecamatan Negeri Katon	4 082,00	–	2 025,00	296,00

Lanjutan Tabel/Continued Table 5.1.3

Desa/Village	Padang Rumput/ Grassland	Hutan Negara/ State Forest	Sementara Tidak Diusahakan/ Affording for a while	Lainnya (Tambak, Kolam, Empang, dll)/ Other (Dam, Dyke, etc.)	Jumlah/ Total
(1)	(6)	(7)	(8)	(9)	(10)
1. Purworejo	–	–	1,00	7,00	171,00
2. Kagunganratu	–	–	2,50	23,00	374,50
3. Pujorahayu	–	–	1,00	3,00	204,00
4. Kalirejo	–	–	2,00	28,00	328,00
5. Tanjung Rejo	–	–	6,25	22,00	514,25
6. Negerikatun	–	–	6,00	9,00	182,00
7. Negarasaka	–	–	0,50	9,00	221,50
8. Pejambon	–	–	0,50	15,00	359,50
9. Halangan Ratu	–	–	6,75	6,00	482,75
10. Trisno Maju	–	–	4,00	12,00	370,00
11. Lumbi Rejo	15,00	–	8,25	27,00	609,25
12. Roworejo	–	–	5,00	16,00	550,00
13. Sidomulyo	–	–	1,25	18,00	567,25
14. Poncokresno	–	–	6,50	10,00	522,50
15. Tri Rahayu	–	–	5,00	25,00	379,00
16. Sinarbandung	–	–	4,50	6,00	179,50
17. Bangun Sari	–	–	2,50	13,00	258,50
18. Karangrejo	–	–	1,25	16,00	231,25
19. Negeri Ulangan Jaya	–	–	0,25	10,00	253,25
20. Pujodadi
21. Grujugan Baru
Kecamatan Negeri Katon	15,00	–	65,00	275,00	6 758,00

Sumber/Source: Dinas Pertanian dan Tanaman Pangan Kabupaten Pesawaran
Agriculture and Food Crops Agency of Pesawaran Regency

5.2 TANAMAN PANGAN FOOD CROPS

Tabel 5.2.1 Luas Panen (ha) dan Produksi Tanaman Pangan (ton) menurut Desa dan Jenis Tanaman di Kecamatan Negeri Katon, 2022
Harvested Area (ha) and Production (ton) of Food Crops by Village and Kind of Plant in Negeri Katon Subdistrict, 2022

Desa/Village	Padi Sawah/Paddy Wetland		Padi Ladang/Paddy Non- Wetland	
	Luas Panen/ Harvest Area	Produksi/ Production	Luas Panen/ Harvest Area	Produksi/ Production
(1)	(2)	(3)	(4)	(5)
1. Purworejo	213,64	1 194,05	–	–
2. Kagunganratu	234,91	1 312,92	–	–
3. Pujorahayu	189,47	1 058,98	–	–
4. Kalirejo	404,08	2 258,44	89,00	497,43
5. Tanjung Rejo	314,18	1 755,96	87,00	486,25
6. Negerikatun	200,11	1 118,41	–	–
7. Negarasaka	72,50	405,22	22,00	122,96
8. Pejambon	82,17	459,25	36,00	201,21
9. Halangan Ratu	277,44	1 550,65	–	–
10. Trisno Maju	355,75	1 988,29	87,00	486,25
11. Lumbi Rejo	318,04	1 777,57	77,00	430,36
12. Roworejo	302,58	1 691,13	61,00	340,93
13. Sidomulyo	382,81	2 139,57	72,00	402,41
14. Poncokresno	401,18	2 242,23	75,00	419,18
15. Tri Rahayu	422,45	2 361,09	77,00	430,36
16. Sinarbandung	310,31	1 734,35	–	–
17. Bangun Sari	152,74	853,67	63,00	352,11
18. Karangrejo	259,08	1 447,99	60,00	335,34
19. Negeri Ulangan Jaya	85,07	475,46	–	–
20. Pujodadi	178,84	999,55	43,00	240,33
21. Grujugan Baru	168,21	940,12	51,00	285,04
Kecamatan Negeri Katon	5 325,55	29 764,93	900,00	5 030,17

Lanjutan Tabel/Continued Table 5.2.1

Desa/Village	Jagung/Maize		Kedelai/Soybean	
	Luas Panen/ Harvest Area	Produksi/ Production	Luas Panen/ Harvest Area	Produksi/ Production
(1)	(6)	(7)	(8)	(9)
1. Purworejo	33,00	182,16	–	–
2. Kagunganratu	73,00	402,96	–	–
3. Pujorahayu	60,00	331,20	–	–
4. Kalirejo	268,00	1 479,36	–	–
5. Tanjung Rejo	442,00	2 439,84	–	–
6. Negerikatun	487,00	2 688,24	–	–
7. Negarasaka	159,00	877,68	–	–
8. Pejambon	226,00	1 247,52	–	–
9. Halangan Ratu	379,00	2 092,08	–	–
10. Trisno Maju	502,00	2 771,04	14,00	20,86
11. Lumbi Rejo	490,00	2 704,80	–	–
12. Roworejo	450,00	2 484,00	–	–
13. Sidomulyo	529,00	2 920,08	–	–
14. Poncokresno	508,00	2 804,16	23,50	35,02
15. Tri Rahayu	536,00	2 958,72	7,00	10,43
16. Sinarbandung	484,00	2 671,68	–	–
17. Bangun Sari	528,00	2 914,56	14,00	20,86
18. Karangrejo	65,00	358,80	–	–
19. Negeri Ulangan Jaya	151,00	833,52	–	–
20. Pujodadi	255,00	1 407,60	–	–
21. Grujugan Baru	206,00	1 137,12	–	–
Kecamatan Negeri Katon	6 831,00	37 707,12	58,50	87,17

Lanjutan Tabel/*Continued Table 5.2.1*

Desa/Village	Kacang Tanah/Peanut		Ubi Kayu/Cassava	
	Luas Panen/ Harvest Area	Produksi/ Production	Luas Panen/ Harvest Area	Produksi/ Production
(1)	(10)	(11)	(12)	(13)
1. Purworejo	–	–	–	–
2. Kagunganratu	–	–	–	–
3. Pujorahayu	–	–	–	–
4. Kalirejo	–	–	–	–
5. Tanjung Rejo	–	–	4,00	104,08
6. Negerikatun	–	–	–	–
7. Negarasaka	–	–	–	–
8. Pejambon	–	–	–	–
9. Halangan Ratu	–	–	7,00	182,14
10. Trisno Maju	1,00	1,26	5,00	130,10
11. Lumbi Rejo	0,50	0,63	6,00	156,12
12. Roworejo	1,00	1,26	3,00	78,06
13. Sidomulyo	1,00	1,26	2,00	52,04
14. Poncokresno	–	–	–	–
15. Tri Rahayu	–	–	7,00	182,14
16. Sinarbandung	–	–	–	–
17. Bangun Sari	–	–	–	–
18. Karangrejo	–	–	–	–
19. Negeri Ulangan Jaya	–	–	–	–
20. Pujodadi	–	–	–	–
21. Grujugan Baru	–	–	–	–
Kecamatan Negeri Katon	3,50	4,41	34,00	884,68

Lanjutan Tabel/Continued Table 5.2.1

Desa/Village	Ubi Jalar/Sweet Potato	
	Luas Panen/ Harvest Area	Produksi/Production
(1)	(14)	(15)
1. Purworejo	–	–
2. Kagunganratu	–	–
3. Pujorahayu	–	–
4. Kalirejo	–	–
5. Tanjung Rejo	–	–
6. Negerikatun	–	–
7. Negarasaka	–	–
8. Pejambon	–	–
9. Halangan Ratu	2,00	38,28
10. Trisno Maju	–	–
11. Lumbi Rejo	–	–
12. Roworejo	–	–
13. Sidomulyo	–	–
14. Puncokresno	–	–
15. Tri Rahayu	1,25	23,93
16. Sinarbandung	–	–
17. Bangun Sari	–	–
18. Karangrejo	–	–
19. Negeri Ulangan Jaya	–	–
20. Pujodadi	–	–
21. Grujugan Baru	–	–
Kecamatan Negeri Katon	3,25	62,21

Sumber/Source: Dinas Pertanian dan Tanaman Pangan Kabupaten Pesawaran
Agriculture and Food Crops Agency of Pesawaran Regency

5.3 HORTIKULTURA HORTICULTURE

Tabel 5.3.1 **Luas Panen Tanaman Sayuran dan Buah–Buahan Semusim menurut Jenis Tanaman di Kecamatan Negeri Katon , 2019-2022**
Harvested Area of Seasonal Vegetables and Fruits by Kind of Plant in Negeri Katon Subdistrict, 2019-2022

Jenis Tanaman <i>Kind of Plants</i>	Satuan <i>Unit</i>	2019	2020	2021	2022*
(1)	(2)	(3)	(4)	(5)	(6)
Bawang Daun/ <i>Scallion</i>	ha	–	–	1	–
Bawang Merah/ <i>Shallots</i>	ha	–	–	–	–
Bawang Putih/ <i>Garlic</i>	ha	–	–	–	–
Bayam/ <i>Spinach</i>	ha	15	10	4	–
Buncis/ <i>string bean</i>	ha	5	–	2	1
Cabai Besar/ TW/ Teropong/ <i>Chili/ Big chili</i>	ha	94	23	20	12
Cabai Keriting/ <i>Chili/Curly chili</i>	ha	3	25
Cabai Rawit/ <i>Chili/Cayenne Pepper</i>	ha	3	–	–	11
Jamur/ <i>Mushrooms</i>	m ²	–	–	–	–
Kacang Panjang/ <i>Long Beans</i>	ha	13	10	3	7
Kangkung/ <i>Water Spinach</i>	ha	14	9	2	5
Kembang Kol/ <i>Cauliflower</i>	ha	–	–	–	–
Kentang/ <i>Potato</i>	ha	–	–	–	–
Ketimun/ <i>Cucumber</i>	ha	10	7	5	8
Kubis/ <i>Cabbage</i>	ha	–	–	–	–
Labu Siam/ <i>Chayote</i>	ha	–	–	1	–
Melon/ <i>Melon</i>	ha	–	–	4	–
Paprika/ <i>Bell Pepper</i>	ha	–	–	–	–
Petsai/Sawi/ <i>Chinese Cabbage/mustard green</i>	ha	–	–	2	–
Semangka/ <i>Water Melon</i>	ha	–	–	3	2
Stroberi/ <i>Strawberry</i>	ha	–	–	–	–
Terung/ <i>Eggplant</i>	ha	7	14	7	21
Tomat/ <i>Tomato</i>	ha	7	9	6	15
Wortel/ <i>Carrot</i>	ha	–	–	–	–

Catatan/Note: *Angka Sementara (ASEM)/ *Preliminary Figures*

Sumber/Source: BPS, Statistik Pertanian Hortikultura SPH-SBS 2022

BPS-Statistics Indonesia, Agricultural Statistic for Horticulture SPH-SBS 2022

Tabel
Table 5.3.2

**Produksi Tanaman Sayuran dan Buah–Buahan Semusim
Menurut Jenis Tanaman di Kecamatan Negeri Katon,
2019–2022**
*Production of Seasonal Vegetables and Fruits by Kind of
Plant in Negeri Katon Subdistrict, 2019–2022*

Jenis Tanaman <i>Kind of Plants</i>	Satuan <i>Unit</i>	2019	2020	2021	2022*
(1)	(2)	(3)	(4)	(5)	(6)
Bawang Daun/ <i>Scallion</i>	kw/ qui	–	–	80	–
Bawang Merah/ <i>Shallots</i>	kw/ qui	–	–	–	–
Bawang Putih/ <i>Garlic</i>	kw/ qui	–	–	–	–
Bayam/ <i>Spinach</i>	kw/ qui	1 240	535	175	–
Buncis/ <i>string bean</i>	kw/ qui	525	–	243	45
Cabai Besar/ TW/ Teropong/ <i>Chili/ Big chili</i>	kw/ qui	11 800	700	1 365	840
Cabai Keriting/ <i>Chili/Curly chili</i>	kw/ qui	–	–	180	1 650
Cabai Rawit/ <i>Chili/Cayenne Pepper</i>	kw/ qui	235	–	15	450
Jamur/ <i>Mushrooms</i>	kg	–	–	–	–
Kacang Panjang/ <i>Long Beans</i>	kw/ qui	1 090	51	163	260
Kangkung/ <i>Water Spinach</i>	kw/ qui	1 010	423	112	362
Kembang Kol/ <i>Cauliflower</i>	kw/ qui	–	–	–	–
Kentang/ <i>Potato</i>	kw/ qui	–	–	–	–
Ketimun/ <i>Cucumber</i>	kw/ qui	665	360	810	775
Kubis/ <i>Cabbage</i>	kw/ qui	–	–	–	–
Labu Siam/ <i>Chayote</i>	kw/ qui	–	–	20	–
Melon/ <i>Melon</i>	kw/ qui	–	–	298	31
Paprika/ <i>Bell Pepper</i>	kw/ qui	–	–	–	–
Petsai/Sawi/ <i>Chinese Cabbage/mustard green</i>	kw/ qui	–	–	175	8
Semangka/ <i>Water Melon</i>	kw/ qui	–	–	439	280
Stroberi/ <i>Strawberry</i>	kw/ qui	–	–	–	–
Terung/ <i>Eggplant</i>	kw/ qui	655	525	218	1 893
Tomat/ <i>Tomato</i>	kw/ qui	550	145	255	872
Wortel/ <i>Carrot</i>	kw/ qui	–	–	–	–

Catatan/Note: *Angka Sementara (ASEM)/ *Preliminary Figures*

Sumber/Source: BPS, Statistik Pertanian Hortikultura SPH-SBS 2022

BPS-Statistics Indonesia, Agricultural Statistic for Horticulture SPH-SBS 2022

Tabel
Table 5.3.3**Luas Panen Tanaman Biofarmaka menurut Jenis Tanaman
di Kecamatan Negeri Katon, 2019–2022**
*Harvested Area of Medicinal Plants by Kind of Plant in
Negeri Katon Subdistrict, 2019–2022*

Jenis Tanaman <i>Kind of Plants</i>	Satuan <i>Unit</i>	2019	2020	2021	2022*
(1)	(2)	(3)	(4)	(5)	(6)
Jahe/ <i>Ginger</i>	m ²	74	12	–	1
Jeruk Nipis/ <i>Lime</i>	pohon/ <i>tree</i>	–	–
Kapulaga/ <i>Java Cardamom</i>	m ²	–	–	–	–
Kencur/ <i>East Indian Galangal</i>	m ²	23	1	–	1
Kunyit/ <i>Turmeric</i>	m ²	16	–	–	–
Laos/Lengkuas/ <i>Galanga</i>	m ²	65	13	–	3
Lempuyang/ <i>Zingiber Aromaticum</i>	m ²	–	–	–	–
Lidah Buaya/ <i>Aloevera</i>	m ²	–	–	–	–
Mahkota Dewa/ <i>Phaleria Macrocarpa</i>	pohon/ <i>tree</i>	–	–	–	–
Mengkudu/Pace/ <i>Indian Mulberry</i>	pohon/ <i>tree</i>	–	–	–	–
Sambiloto/ <i>King of Bitter</i>	m ²	–	–	–	–
Serai/ <i>Lemongrass</i>	m ²	–	1
Temuireng/ <i>Black Turmeric</i>	m ²	–	–	–	–
Temukunci/ <i>Chinese Keys</i>	m ²	–	–	–	–
Temulawak/ <i>Java Turmeric</i>	m ²	–	–	–	–

Catatan/Note: * Angka Sementara (ASEM)/ Preliminary Figures

Sumber/Source: BPS, Statistik Pertanian Hortikultura SPH-TBF 2022

BPS-Statistics Indonesia, Agricultural Statistic for Horticulture SPH-TBF 2022

Tabel 5.3.4 **Produksi Tanaman Biofarmaka menurut Jenis Tanaman di Kecamatan Negeri Katon, 2019–2022**
Table 5.3.4 **Production of Medicinal Plants by Kind of Plant in Negeri Katon Subdistrict, 2019–2022**

Jenis Tanaman <i>Kind of Plants</i>	Satuan <i>Unit</i>	2019	2020	2021	2022*
(1)	(2)	(3)	(4)	(5)	(6)
Jahe/ <i>Ginger</i>	kg	74	12	–	1
Jeruk Nipis/ <i>Lime</i>	kg	–	–
Kapulaga/ <i>Java Cardamom</i>	kg	–	–	–	–
Kencur/ <i>East Indian Galangal</i>	kg	23	1	–	1
Kunyit/ <i>Turmeric</i>	kg	16	–	–	–
Laos/Lengkuas/ <i>Galanga</i>	kg	65	13	–	3
Lempuyang/ <i>Zingiber Aromaticum</i>	kg	–	–	–	–
Lidah Buaya/ <i>Aloevera</i>	kg	–	–	–	–
Mahkota Dewa/ <i>Phaleria Macrocarpa</i>	kg	–	–	–	–
Mengkudu/ <i>Pace/Indian Mulberry</i>	kg	–	–	–	–
Sambiloto/ <i>King of Bitter</i>	kg	–	–	–	–
Serai/ <i>Lemongrass</i>	kg	–	1
Temuireng/ <i>Black Turmeric</i>	kg	–	–	–	–
Temukunci/ <i>Chinese Keys</i>	kg	–	–	–	–
Temulawak/ <i>Java Turmeric</i>	kg	–	–	–	–

Catatan/Note: * Angka Sementara (ASEM) / Preliminary Figures

Sumber/Source: BPS, Statistik Pertanian Hortikultura SPH-TBF 2022

BPS-Statistics Indonesia, Agricultural Statistic for Horticulture SPH-TBF 2022

Tabel
Table 5.3.5

**Luas Panen Tanaman Hias menurut Jenis Tanaman di
Kecamatan Negeri Katon, 2019–2022**
*Harvested Area of Ornamental Plants by Kind of Plant in
Negeri Katon Subdistrict, 2019–2022*

Jenis Tanaman <i>Kind of Plants</i>	Satuan <i>Unit</i>	2019	2020	2021	2022*
(1)	(2)	(3)	(4)	(5)	(6)
Anggrek Pot/ <i>Orchid Potted Orchid</i>	m ²	–	–	–	–
Anggrek Potong/Cut <i>Orchid</i>	m ²	–	–
Anthurium Bunga/ <i>Flamingo Lily Flower</i>	m ²	–	–	–	–
Anthurium Daun/ <i>Anthurium</i>	m ²	–	–
Anyelir/ <i>Carnation</i>	m ²	–	–
Balanceng/ <i>Dieffenbacia</i>	m ²	–	–
Bromelia	m ²	–	–
Bugenvil	m ²	–	–
Dracaena/ <i>Dracaena</i>	m ²	–	–	–	–
Euphorbia/ <i>Euphorbia</i>	m ²	–	–
Gladiol	m ²	–	–
Hanjuang/ <i>Cordyline</i>	m ²	–	–	–	–
Herbras/ <i>Gerbera</i>	m ²	–	–	–	–
Kamboja Jepang/ <i>Adenium</i>	m ²	–	–
Keladi Hias/ <i>Caladium</i>	m ²	–	–
Krisan/ <i>Chrysantemum</i>	m ²	–	–	–	–
Mawar/ <i>Rose</i>	m ²	–	–	–	–
Melati/ <i>Jasmine</i>	m ²	–	–	–	–
Monstera/ <i>Monstera</i>	m ²	–	–
Pakis/ <i>Leather Leaf Fern</i>	m ²	–	–	–	–
Palem/ <i>Palm</i>	m ²	–	–	–	–
Pedang-Pedangan/ <i>Sansevieria</i>	m ²	–	–	–	–
Philodendron/ <i>Philodendron</i>	m ²	–	–	–	–
Pisang-Pisangan/ <i>Heliconia</i>	m ²	–	–	–	–
Puring/ <i>Croton</i>	m ²	–	–
Sedap Malam/ <i>Tuberose</i>	m ²	–	–	–	–
Soka/ <i>Ixora</i>	m ²	–	–	–	–
Sri Rejeki/ <i>Aglaonema</i>	m ²	–	–	–	–

Catatan/Note: *Angka Sementara (ASEM)/ *Preliminary Figures*

Sumber/Source: BPS, Statistik Pertanian Hortikultura SPH-TH 2022

BPS-Statistics Indonesia, Agricultural Statistic for Horticulture SPH-TH 2022

Tabel
Table 5.3.6

**Produksi Tanaman Hias menurut Jenis Tanaman di
Kecamatan Negeri Katon, 2019-2022**
*Production of Ornamental Plants by Kind of Plant in Negeri
Katon Subdistrict, 2019-2022*

Jenis Tanaman <i>Kind of Plants</i>	Satuan <i>Unit</i>	2019	2020	2021	2022*
(1)	(2)	(3)	(4)	(5)	(6)
Anggrek Pot/ <i>Orchid Potted Orchid</i>	pohon/tree	–	–	–	–
Anggrek Potong/ <i>Cut Orchid</i>	tangkai/ <i>stalks</i>	–	–
Anthurium Bunga/ <i>Flamingo Lily Flower</i>	tangkai/ <i>stalks</i>	–	–	–	–
Anthurium Daun/ <i>Anthurium</i>	pohon/tree	–	–
Anyelir/ <i>Carnation</i>	tangkai/ <i>stalks</i>	–	–
Balanceng/ <i>Dieffenbacia</i>	pohon/tree	–	–
Bromelia	pohon/tree	–	–
Bugenvil	pohon/tree	–	–
Dracaena/ <i>Dracaena</i>	pohon/tree	–	–	–	–
Euphorbia/ <i>Euphorbia</i>	pohon/tree	–	–
Gladiol	tangkai/ <i>stalks</i>	–	–
Hanjuang/ <i>Cordyline</i>	pohon/tree	–	–	–	–
Herbras/ <i>Gerbera</i>	tangkai/ <i>stalks</i>	–	–	–	–
Kamboja Jepang/ <i>Adenium</i>	pohon/tree	–	–
Keladi Hias/ <i>Caladium</i>	pohon/tree	–	–
Krisan/ <i>Chrysantemum</i>	tangkai/ <i>stalks</i>	–	–	–	–
Mawar/ <i>Rose</i>	tangkai/ <i>stalks</i>	–	–	–	–
Melati/ <i>Jasmine</i>	kg	–	–	–	–
Monstera/ <i>Monstera</i>	pohon/tree	–	–
Pakis/ <i>Leather Leaf Fern</i>	pohon/tree	–	–	–	–
Palem/ <i>Palm</i>	pohon/tree	–	–	–	–
Pedang-Pedangan/ <i>Sansevieria</i>	rumpun/ <i>clumps</i>	–	–	–	–
Philodendron/ <i>Philodendron</i>	pohon/tree	–	–	–	–
Pisang-Pisangan/ <i>Heliconia</i>	tangkai/ <i>stalks</i>	–	–	–	–
Puring/ <i>Croton</i>	pohon/tree	–	–
Sedap Malam/ <i>Tuberose</i>	tangkai/ <i>stalks</i>	–	–	–	–
Soka/ <i>Ixora</i>	pohon/tree	–	–	–	–
Sri Rejeki/ <i>Aglaonema</i>	pohon/tree	–	–	–	–

Catatan/Note: *Angka Sementara (ASEM)/ Preliminary Figures

Sumber/Source: BPS, Statistik Pertanian Hortikultura SPH-TH 2022

BPS-Statistics Indonesia, Agricultural Statistic for Horticulture SPH-TH 2022

Tabel
Table 5.3.7**Produksi Buah–Buahan dan Sayuran Tahunan menurut Jenis Tanaman di Kecamatan Negeri Katon, 2019–2022**
Production of Annual Fruits and Vegetables by Kind of Plant in Negeri Katon Subdistrict, 2019–2022

Jenis Tanaman <i>Kind of Plants</i>	Satuan <i>Unit</i>	2019	2020	2021	2022*
(1)	(2)	(3)	(4)	(5)	(6)
Alpukat/ <i>Avocado</i>	kw/ qui	359	109	268	787
Anggur/ <i>Grape</i>	kw/ qui	–	–	–	–
Apel/ <i>Apple</i>	kw/ qui	–	–	–	–
Belimbing/ <i>Star Fruit</i>	kw/ qui	127	2	21	54
Buah naga/ <i>Dragon fruit</i>	kw/ qui	–	–
Duku/Langsai/Kokosan	kw/ qui	–	–	–	–
Durian	kw/ qui	–	–	–	21
Jambu Air/ <i>Water Apple</i>	kw/ qui	424	344	343	375
Jambu Biji/ <i>Guava</i>	kw/ qui	248	248	262	296
Jengkol	kw/ qui	420	–	–	–
Jeruk Besar/ <i>Pomelo</i>	kw/ qui	164	132	–	–
Jeruk Siam/Keprok/ <i>Orange/Tangerine</i>	kw/ qui	–	588	2 500	3 165
Lemon	kw/ qui	–	–
Lengkeng/ <i>Dimocarpus Longan</i>	kw/ qui	–	15
Mangga/ <i>Mango</i>	kw/ qui	208	221	386	502
Manggis/ <i>Mangosteen</i>	kw/ qui	–	–	–	–
Melinjo/ <i>Gnetum</i>	kw/ qui	172	–	–	15
Nangka/Cempedak/ <i>Jackfruit</i>	kw/ qui	–	–	–	–
Nenas/ <i>Pineapple</i>	kw/ qui	36	28	19	31
Pepaya/ <i>Papaya</i>	kw/ qui	56	56	55	76
Petai/ <i>Twisted Cluster Bean</i>	kw/ qui	31	–	–	–
Pisang/ <i>Banana</i>	kw/ qui	37 840	34 026	11 798	39 695
Rambutan	kw/ qui	–	–	–	124
Salak/ <i>Snakefruit</i>	kw/ qui	32	32	58	65
Sawo/ <i>Sapodilla</i>	kw/ qui	–	–	53	186
Sirsak/ <i>Soursop</i>	kw/ qui	104	–	10	37
Sukun/ <i>Breadfruit</i>	kw/ qui	424	–	51	216

Catatan/Note: *Angka Sementara (ASEM)/ *Preliminary Figures*

Sumber/Source: BPS, Statistik Pertanian Hortikultura SPH-BST 2022

BPS-Statistics Indonesia, Agricultural Statistic for Horticulture SPH-BST 2022

**5.4 PERKEBUNAN
ESTATE**

Tabel 5.4.1 Luas Panen (ha) dan Produksi (ton) Tanaman Perkebunan menurut Jenis Tanaman di Kecamatan Negeri Katon, 2022
Table 5.4.1 Harvest Area (ha) and Production (ton) of Estate Crops by Kind of Plant in Negeri Katon Subdistrict, 2022

Desa/Village	Kelapa Sawit/Oil Palm		Kelapa/Coconut	
	Luas Panen/ Harvest Area	Produksi/ Production	Luas Panen/ Harvest Area	Produksi/ Production
(1)	(2)	(3)	(4)	(5)
1. Purworejo	–	–	12,00	17,24
2. Kagunganratu	–	–	41,00	22,13
3. Pujorahayu	–	–	39,00	20,56
4. Kalirejo	–	–	31,00	19,97
5. Tanjung Rejo	–	–	52,00	28,59
6. Negerikatun	–	–	37,00	26,83
7. Negarasaka	–	–	24,00	18,81
8. Pejambon	–	–	38,00	25,49
9. Halangan Ratu	–	–	53,00	41,54
10. Trisno Maju	8,00	10,46	71,00	51,32
11. Lumbi Rejo	21,00	27,46	65,00	44,45
12. Roworejo	12,60	16,48	43,20	23,86
13. Sidomulyo	32,00	41,85	71,00	53,48
14. Poncokresno	6,60	8,63	53,40	41,85
15. Tri Rahayu	13,00	17,00	71,00	50,64
16. Sinarbandung	54,00	68,46	38,00	22,78
17. Bangun Sari	3,00	3,92	39,00	28,73
18. Karangrejo	–	–	28,00	21,94
19. Negeri Ulangan Jaya	–	–	24,00	18,81
20. Pujodadi	4,40	5,75	25,60	17,90
21. Grujugan Baru	8,40	10,98	28,80	22,57
Kecamatan Negeri Katon	163,00	211,00	885,00	619,50

Lanjutan Tabel/*Continued Table* 5.4.1

Desa/Village	Karet/Rubber		Kopi/Coffee	
	Luas Panen/ Harvest Area	Produksi/ Production	Luas Panen/ Harvest Area	Produksi/ Production
(1)	(6)	(7)	(8)	(9)
1. Purworejo	4,00	7,03	–	–
2. Kagunganratu	18,00	23,62	–	–
3. Pujorahayu	4,00	7,03	–	–
4. Kalirejo	43,00	42,55	–	–
5. Tanjung Rejo	67,00	70,71	–	–
6. Negerikatun	27,00	30,44	–	–
7. Negarasaka	8,00	16,06	–	–
8. Pejambon	9,00	16,81	–	–
9. Halangan Ratu	47,00	45,57	–	–
10. Trisno Maju	31,00	33,46	–	–
11. Lumbi Rejo	23,00	30,41	–	–
12. Roworejo	18,60	24,08	–	–
13. Sidomulyo	72,00	74,50	–	–
14. Poncokresno	44,40	49,61	–	–
15. Tri Rahayu	18,00	23,32	–	–
16. Sinarbandung	13,00	29,84	–	–
17. Bangun Sari	–	–	–	–
18. Karangrejo	7,00	16,76	–	–
19. Negeri Ulangan Jaya	35,00	36,49	–	–
20. Pujodadi	29,60	32,40	–	–
21. Grujugan Baru	12,40	19,39	–	–
Kecamatan Negeri Katon	531,00	630,08	–	–

Lanjutan Tabel/Continued Table 5.4.1

Desa/Village (1)	Kakao/Cocoa		Tembakau/Tobacco	
	Luas Panen/ Harvest Area (10)	Produksi/ Production (11)	Luas Panen/ Harvest Area (12)	Produksi/ Production (13)
1. Purworejo	5,00	5,45	–	–
2. Kagunganratu	48,00	52,27	–	–
3. Pujorahayu	3,00	3,27	3,00	2,89
4. Kalirejo	25,00	27,23	1,00	0,96
5. Tanjung Rejo	14,00	15,25	–	–
6. Negerikatun	8,00	8,71	–	–
7. Negarasaka	2,00	2,18	–	–
8. Pejambon	20,00	21,78	–	–
9. Halangan Ratu	15,00	16,34	–	–
10. Trisno Maju	73,00	79,50	2,00	1,93
11. Lumbi Rejo	120,00	130,68	5,00	4,82
12. Roworejo	67,80	73,83	4,80	4,63
13. Sidomulyo	140,00	152,46	7,00	6,75
14. Puncokresno	44,40	48,35	–	–
15. Tri Rahayu	100,00	108,90	–	–
16. Sinarbandung	3,00	3,27	–	–
17. Bangun Sari	56,00	61,34	–	–
18. Karangrejo	3,00	3,27	1,00	0,96
19. Negeri Ulangan Jaya	3,00	3,27	–	–
20. Pujodadi	29,60	32,23	–	–
21. Grujugan Baru	45,20	49,22	3,20	3,09
Kecamatan Negeri Katon	825,00	898,78	27,00	26,05

Sumber/Source: Dinas Perkebunan dan Peternakan Kabupaten Pesawaran/Estate Crops and Livestock Agency of Pesawaran Regency

5.5 PETERNAKAN LIVESTOCK

Tabel 5.5.1 Populasi Ternak menurut Jenis Ternak dan Desa di Kecamatan Negeri Katon, 2022
Livestock Population by Kind of Livestock and Villages in Negeri Katon Subdistrict, 2022

Desa/Village	Sapi Potong/ Beef Cattle	Kerbau/ Buffalo	Komba/Domba/ Goat/Sheep	Babi/Pig
(1)	(2)	(3)	(4)	(5)
1. Purworejo	27	4	163	–
2. Kagunganratu	81	13	156	–
3. Pujorahayu	184	5	98	–
4. Kalirejo	193	7	356	–
5. Tanjung Rejo	1 966	34	2 393	–
6. Negerikatun	469	8	876	–
7. Negarasaka	226	12	298	–
8. Pejambon	352	4	179	–
9. Halangan Ratu	195	13	158	–
10. Trisno Maju	1 135	2	170	–
11. Lumbi Rejo	575	3	387	–
12. Roworejo	365	6	265	–
13. Sidomulyo	308	7	289	–
14. Poncokresno	1 193	9	1 906	–
15. Tri Rahayu	650	10	158	–
16. Sinarbandung	173	5	167	–
17. Bangun Sari	536	3	215	–
18. Karangrejo	611	6	35	–
19. Negeri Ulangan Jaya	298	9	87	–
20. Pujodadi	616	5	62	–
21. Grujugan Baru	370	4	54	–
Kecamatan Negeri Katon	10 523	169	8 472	–

Sumber/Source: Dinas Perkebunan dan Peternakan Kabupaten Pesawaran/*Estate Crops and Livestock Agency of Pesawaran Regency*

Tabel
Table 5.5.2

**Populasi Unggas menurut Jenis Unggas dan Desa di
Kecamatan Negeri Katon, 2022**
*Poultry Population by Kind of Poultry and Villages in Negeri
Katon Subdistrict, 2022*

Desa/Village	Ayam Pedaging/ Broiler	Ayam Petelur/ Layer	Itik/Itik Manila/ Duck/Muscovy Duck
(1)	(2)	(3)	(4)
1. Purworejo	6 782	15 642	42
2. Kagunganratu	9 807	14 676	34
3. Pujorahayu	10 652	13 879	87
4. Kalirejo	8 097	14 890	37
5. Tanjung Rejo	5 678	15 674	45
6. Negerikatun	8 086	15 879	32
7. Negarasaka	8 097	14 090	45
8. Pejambon	7 968	15 121	28
9. Halangan Ratu	5 476	18 000	29
10. Trisno Maju	8 230	13 750	42
11. Lumbi Rejo	7 230	12 995	36
12. Roworejo	6 584	15 243	28
13. Sidomulyo	5 098	16 329	31
14. Poncokresno	5 098	14 800	80
15. Tri Rahayu	6 597	15 327	23
16. Sinarbandung	8 067	13 735	29
17. Bangun Sari	7 035	17 550	34
18. Karangrejo	8 796	14 930	46
19. Negeri Ulangan Jaya	9 548	13 905	23
20. Pujodadi	7 957	15 544	45
21. Grujugan Baru	6 354	14 386	34
Kecamatan Negeri Katon	157 237	316 345	830

Sumber/Source: Dinas Perkebunan dan Peternakan Kabupaten Pesawaran/Estate Crops and Livestock Agency of Pesawaran Regency

Tabel
Table 5.5.3**Jumlah Pemotongan Ternak/Unggas Tercatat menurut Jenis Ternak/Unggas di Kecamatan Negeri Katon, 2022**
Number of Slaughters of Livestock/Poultry Recorded by Kind of Livestock/Poultry in Negeri Katon Subdistrict, 2022

Jenis Ternak/Unggas Kind of Livestock/Poultry	Jumlah Pemotongan Ternak/Unggas Number of Slaughters of Livestock/Poultry
(1)	(2)
Ternak/Livestock:	
Sapi Potong/Beef Cattle	181
Kerbau/Buffalo	1
Kambing/Domba/Goat/Sheep	312
Babi/Pig	–
Unggas/Poultry:	
Ayam Pedaging/Broiler	152 520
Ayam Petelur/Layer	92 057
Itik/Itik Manila/Duck/Muscovy Duck	2 503

Sumber/Source: Dinas Perkebunan dan Peternakan Kabupaten Pesawaran/Estate Crops and Livestock Agency of Pesawaran Regency

Tabel 5.5.4 **Produksi Daging dan Telur menurut Jenis Ternak/Unggas di Kecamatan Negeri Katon (kg), 2022**
Table 5.5.4 **Flesh and Egg Production by Kind of Livestock/Poultry in Negeri Katon Subdistrict (kg), 2022**

Jenis Ternak/Unggas Kind of Livestock/Poultry	Produksi Daging Flesh Production	Produksi Telur Egg Production
(1)	(2)	(3)
Ternak/Livestock:		
Sapi Potong/Beef Cattle	42 932	
Kerbau/Buffalo	232	
Kambing/Domba/Goat/Sheep	6 907	
Babi/Pig	–	
Unggas/Poultry:		
Ayam Pedaging/Broiler	178 845	
Ayam Petelur/Layer	114 105	2 485 359
Ayam Kampung/Native Chicken	...	52 402
Itik/Itik Manila/Duck/Muscovy Duck	2 616	20 978

Sumber/Source: Dinas Perkebunan dan Peternakan Kabupaten Pesawaran/Estate Crops and Livestock Agency of Pesawaran Regency



ST 2023

BerAKHLAK

Berorientasi Pelayanan Akuntabel Kompeten
Harmonis Loyal Adaptif Kolaboratif

DATA
MENCERDASKAN BANGSA
— *Enlighten The Nation* —



**BADAN PUSAT STATISTIK
KABUPATEN PESAWARAN**

BPS-Statistics Pesawaran Regency

Jl. Ahmad Yani No. 119, Gedong Tataan, Pesawaran, Lampung, 36366

Telp. 0721-94711, website: <https://pesawarankab.bps.go.id>

Email: bps1809@bps.go.id, Whatsapp: 0811-602-1809