

Katalog BPS : 1101002.1212080

# STATISTIK DAERAH KECAMATAN STM HILIR 2016



**Badan Pusat Statistik  
Kabupaten Deli Serdang**

# STATISTIK DAERAH KECAMATAN STM HILIR 2016



# STATISTIK DAERAH KECAMATAN STM HILIR 2016

ISBN : 978-602-6374-12-7  
No. Publikasi : 12120.1636  
Katalog BPS : 1101002.1212080  
Ukuran Buku : 17,6 cm x 25 cm  
Jumlah Halaman : v +17 halaman

## **Naskah :**

Kordinator Statistik Kecamatan STM Hilir

## **Gambar Kulit :**

Seksi Neraca Wilayah dan Analisis Statistik  
Badan Pusat Statistik Kabupaten Deli Serdang

## **Diterbitkan Oleh :**

© Badan Pusat Statistik Kabupaten Deli Serdang

*“Dilarang mengumumkan, mendistribusikan, mengomunikasikan, dan/atau menggandakan sebagian atau seluruh isi buku ini untuk tujuan komersial tanpa izin tertulis dari Badan Pusat Statistik”*





## KATA SAMBUTAN



Publikasi **Statistik Daerah Kecamatan STM Hilir 2016** diterbitkan oleh Badan Pusat Statistik Kabupaten Deli Serdang adalah merupakan publikasi rutin yang memuat berbagai data dan informasi statistik seputar Kecamatan STM Hilir yang dianalisis secara sederhana guna membantu pengguna data memahami perkembangan pembangunan di Kecamatan ini.

Publikasi Statistik Daerah Kecamatan STM Hilir 2016 diterbitkan lebih fokus menyajikan indikator-indikator dan ulasan sederhana yang diperoleh dari hasil kegiatan statistik (sensus, survey) oleh Badan Pusat Statistik maupun dari sumber lainnya.

Materi yang disajikan dalam Statistik Daerah Kecamatan STM Hilir 2016 memuat berbagai indikator yang terkait dengan pembangunan di berbagai sektor di Kecamatan STM Hilir dan diharapkan dapat menjadi bahan rujukan/kajian dalam perencanaan dan evaluasi kegiatan pembangunan.

Kritik dan saran konstruktif berbagai pihak kami harapkan untuk penyempurnaan penerbitan mendatang. Semoga publikasi ini mampu memenuhi tuntutan kebutuhan data statistik, baik oleh instansi/dinas pemerintah, swasta, kalangan akademisi maupun masyarakat luas.

Lubuk Pakam, September 2016  
Pit. Kepala Badan Pusat Statistik  
Kabupaten Deli Serdang

**Ir.TUTI HIDAYAHTI.M.Si**



## **KATA PENGANTAR**

Publikasi Statistik Daerah Kecamatan STM Hilir Tahun 2016 ini merupakan penerbitan keenam, yang memuat berbagai data dan informasi statistik seputar Kecamatan STM Hilir .

Publikasi ini merupakan kumpulan data yang bersumber dari pemerintah melalui kegiatan statistik oleh BPS, Dinas/Jawatan serta dari hasil survei dan pengumpulan data langsung dari Kepala Desa se-Kecamatan STM Hilir.

Dengan terbitnya Publikasi Statistik Daerah Kecamatan STM Hilir Tahun 2016 kiranya dapat membantu para konsumen data dalam memenuhi kebutuhan data mengenai Kecamatan STM Hilir .

Saya menyadari masih banyak terdapat kekurangan dalam publikasi ini, maka saran dan kritik sangat saya harapkan guna perbaikan publikasi ini.

Pada kesempatan ini, saya ingin mengucapkan terima kasih kepada Bapak Camat, Kepala Dinas/Jawatan serta Kepala Desa se-Kecamatan STM Hilir yang telah membantu kelancaran dalam pembuatan publikasi ini.

STM Hilir,    September 2016  
Penanggung Jawab Kegiatan  
KSK Kecamatan STM Hilir

**MISWADI**



## DAFTAR ISI

1. GEOGRAFI DAN IKLIM	1	7. PERTANIAN	9
2. PEMERINTAHAN	2	8. INDUSTRI PENGOLAHAN	10
3. PENDUDUK DAN KETENAGAKERJAAN	4	9. HARGA-HARGA	11
4. PENDIDIKAN	6	10. PERDAGANGAN	12
5. KESEHATAN	7	11. PERBANDINGAN REGIONAL	13
6. KEMISKINAN	8	LAMPIRAN TABEL	14



# GEOGRAFI DAN IKLIM

**Kecamatan STM Hilir mempunyai ketinggian 190 s/d 500 meter di atas permukaan laut**

# 1

Dengan luas wilayah sebesar 190,50 Km<sup>2</sup>, Kecamatan STM Hilir hanya menempati sebesar 7,62 persen dari total luas daratan Kabupaten Deli Serdang.

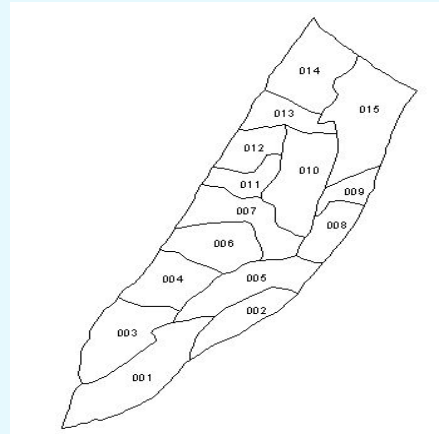
Kecamatan STM Hilir merupakan salah satu kecamatan di Kabupaten Deli Serdang, letaknya sangat strategis sebagai jalur utama menuju beberapa kecamatan lain di Kabupaten Deli Serdang,

Di sebelah Utara kecamatan ini berbatasan dengan Kecamatan Patumbak dan Biru-Biru, di sebelah Selatan dengan Kecamatan STM Hulu, di sebelah Timur dengan Kecamatan Bangun Purba dan STM Hulu dan di sebelah Barat dengan Kecamatan Biru-Biru,

Kecamatan STM Hilir mempunyai luas sebesar 190,50 Km<sup>2</sup> atau 19,050 Ha, dengan ibukota kecamatan terletak di Desa Talun Kenas,

Desa Gunung Rintis dan Desa Lau Baru merupakan dua desa yang terluas di kecamatan ini dengan luas masing-masing sebesar 36,93 Km<sup>2</sup> atau masing-masing menempati luas sebesar 19,39 persen dari luas Kecamatan STM Hilir, Sedangkan Desa Talun Kenas merupakan desa dengan luas terkecil yaitu 3,06 Km<sup>2</sup> atau hanya menempati wilayah sebesar 1,61 persen dari seluruh luas Kecamatan STM Hilir,

Wilayah Kecamatan STM Hilir tergolong ke dalam daerah beriklim sedang dengan dua musim yaitu musim hujan dan musim kemarau, Kedua musim ini dipengaruhi oleh dua angin yang terdiri dari angin gunung yang membawa hujan dan angin laut yang membawa udara panas dan lembab, Curah hujan yang menonjol pada bulan November s/d Juni sedangkan musim kemarau pada bulan Juni s/d Oktober,



**Persentase Luas Desa di Kecamatan STM Hilir Tahun 2015**

Desa	Luas (Km <sup>2</sup> )	Persentase
01. Rambai	6,83	3,58
02. Kuta Jurung	8,91	4,68
03. Penungkiren	6,11	3,21
04. Lau Rakit	4,87	2,56
05. Tala Peta	11,71	6,15
06. Siguci	9,65	5,07
07. Gunung Rintih	36,93	19,39
08. Lau Rampak	27,71	14,54
09. Juma Tombak	6,21	3,26
10. Negara/Beringin	7,52	3,95
11. Talun Kenas	3,06	1,61
12. Sumbul	6,97	3,66
13. Limau Mungkur	9,49	4,98
14. Tadukan Raga	7,61	3,99
15. Lau Baru Baru	36,93	19,39
Jumlah	190,50	100,00

Sumber : Kantor Camat STM Hilir

## Peta Kecamatan STM Hilir

**Kecamatan STM Hilir Tahun 2015 terdiri dari 15 Desa dan 80 Dusun**

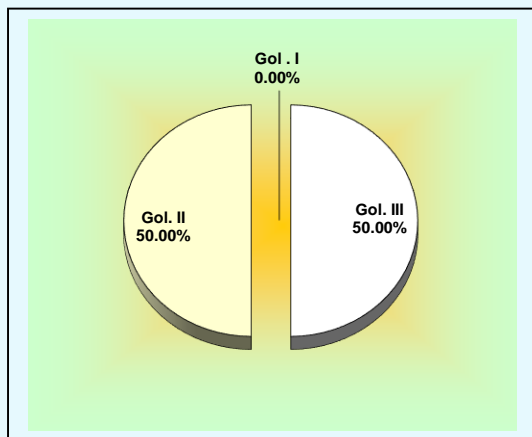
Hingga tahun 2015, Kecamatan STM Hilir merupakan salah satu kecamatan yang tidak mengalami pemekaran desa

**Jumlah Desa/Lingkungan dan Perangkat Desa di Kecamatan STM Hilir Tahun 2015**

Desa	Dusun/Lingkungan	Perangkat Desa
01. Rambai	3	5
02. Kuta Jurung	3	5
03. Penungkiren	3	5
04. Lau Rakit	3	5
05. Tala Peta	5	5
06. Siguci	7	5
07. Gunung Rintih	11	5
08. Lau Rampak	3	5
09. Juma Tombak	5	5
10. Negara/Beringin	4	5
11. Talun Kenas	4	5
12. Sumbul	8	5
13. Limau Mungkur	5	5
14. Tadukan Raga	5	5
15. Lau Barus Baru	11	5
Jumlah	80	75

Sumber : Kantor Camat STM Hilir

**PNS Kantor Camat STM Hilir Menurut Golongan Tahun 2015 (%)**



Sumber : Kantor Camat STM Hilir

Secara administratif, Kecamatan STM Hilir terdiri dari 15 Desa, Untuk mempermudah koordinasi, setiap desa terdiri dari beberapa dusun, Pada tahun 2015 jumlah dusun yang ada di seluruh desa di Kecamatan STM Hilir sebanyak 80, Sedangkan jumlah Perangkat desa ada 75 orang,

Dalam melaksanakan kegiatan pemerintahan sehari-hari, Jumlah Pegawai Negeri Sipil di Kantor Camat STM Hilir pada tahun 2015 ada sebanyak 23 orang, Pada tingkat Desa, untuk setiap Desa terdapat perangkat Desa sebanyak 5 orang untuk masing-masing Desa, sehingga untuk Kecamatan STM Hilir terdapat 75 perangkat Desa,

Ditinjau dari segi golongan, 50 persen Pegawai Negeri Sipil Kantor Camat STM Hilir mempunyai golongan III ke atas, Sedangkan sisanya adalah PNS golongan II

**DATA MENCERDASKAN BANGSA**



**Realisasi Pemasukan PBB akhir Desember 2015 mencapai 78,57 persen**

Realisasi pemasukan dari Pajak Bumi dan Bangunan (PBB) Kecamatan STM Hilir Rp. 898,578,-juta dari target sebesar Rp. 1.143,66 juta

Dari sisi pendapatan daerah, seluruh desa juga membantu pemerintah dalam mengumpulkan Pajak Bumi dan Bangunan (PBB) di desa masing-masing,

Untuk Keadaan Akhir Desember 2016 realisasi Pajak Bumi dan Bangunan (PBB) di seluruh desa di wilayah Kecamatan STM Hilir mencapai 898,578 juta rupiah, Realisasi tersebut belum memenuhi dari target yang dicanangkan yaitu sebesar 1,143 milyar rupiah atau baru mencapai 78,57 persen dari target yang dicanangkan, Hal ini menunjukkan bahwa kesadaran masyarakat untuk membayar pajak masih perlu ditingkatkan,

Bila ditinjau menurut desa, target realisasi PBB untuk seluruh desa, masih ada beberapa desa yang belum tercapai sesuai dengan target yang diharapkan,

Selanjutnya bila dilihat dari realisasi nilai uang pemasukan PBB, nilai realisasi terbesar diperoleh Desa Negara Beringin (231,561 juta rupiah), diikuti Desa Talun Kenas (117,422 juta rupiah) dan Desa Gunung Rintih (96,882 juta rupiah), Sedangkan jumlah penerimaan PBB terkecil diperoleh Desa Rambai (15,406 juta rupiah) dan Desa Lau Barus Baru (11,700 juta rupiah),

Di Kecamatan STM Hilir juga terdapat beberapa perkebunan besar milik BUMN maupun swasta yang tentunya memberikan sumbangan yang cukup besar kepada pendapatan Negara melalui sektor pajak,

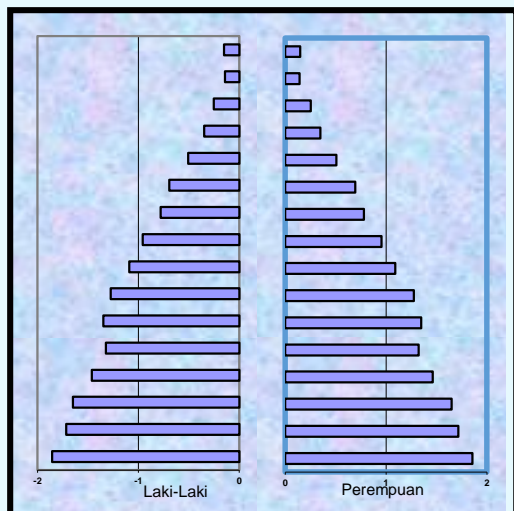
Selain itu di kecamatan ini terdapat juga beberapa peternakan besar, seperti peternakan ayam potong maupun pedaging, peternakan babi dan juga peternakan sapi yang dikelola perusahaan swasta, Dengan banyaknya perusahaan-perusahaan ini tentu akan menambah pendapatan daerah di kecamatan ini,

**Realisasi Pemasukan PBB di Kecamatan STM Hilir Akhir Desember 2015**

Desa	Target (Juta Rp)	Realisasi (Juta Rp)	Persentase
01. Rambai	20,52	15,406	75,05
02. Kuta Jurung	28,73	20,343	70,80
03. Penungkiren	19,59	15,697	80,15
04. Lau Rakit	57,04	47,419	83,14
05. Tala Peta	55,23	36,942	66,89
06. Siguci	43,00	30,865	71,78
07. Gunung Rintih	118,64	96,882	81,66
08. Lau Rampak	34,55	27,484	79,56
09. Juma Tombak	55,71	38,843	69,72
10. Negara/Beringin	270,33	231,561	85,66
11. Talun Kenas	149,73	117,422	78,42
12. Sumbul	111,32	71,497	64,23
13. Limau Mungkur	82,17	69,271	84,30
14. Tadukan Raga	82,44	67,241	81,56
15. Lau Barus Baru	14,66	11,700	79,81
Jumlah	1.143,66	898,578	78,57

Sumber : Kantor Camat STM Hilir

## Piramida Penduduk Kecamatan STM Hilir (000 jiwa) Tahun 2015



Sumber : BPS Kabupaten Deli Serdang 2015

### Indikator Kependudukan Kecamatan STM Hilir

Uraian	2015
Penduduk (jiwa)	34.777
Rata-rata Pertumbuhan Penduduk Per tahun Periode 2000-2010(%)	2,02
Kepadatan Penduduk (jiwa/km <sup>2</sup> )	182
Sex Ratio (L/P) (%)	101,9
Rumah Tangga (ruta)	8.805
Rata-rata ART (jiwa/ruta)	4

Sumber: BPS Kabupaten Deli Serdang 2015

Jumlah penduduk Kecamatan STM Hilir hasil Sensus Penduduk tahun 2010 mencapai 30.563 jiwa. Sedangkan pada tahun 2000 jumlah penduduk kecamatan ini baru mencapai 25.022 jiwa. Laju pertumbuhan penduduk juga mengalami kenaikan dari tahun ke tahun. Pada periode 2000-2010, rata-rata laju pertumbuhan penduduk per tahun tercatat sebesar 2,02 persen.

Pada tahun 2015 jumlah penduduk kecamatan ini sebesar 34.777 jiwa, dengan luas wilayah sekitar 190,50 km<sup>2</sup>, maka pada tahun 2015 setiap km<sup>2</sup> wilayah Kecamatan STM Hilir ditempati penduduk rata-rata sebanyak 182 orang.

Komposisi penduduk Kecamatan STM Hilir didominasi oleh penduduk muda/dewasa. Hal menarik yang dapat diamati pada piramida penduduk adalah adanya perubahan arah perkembangan penduduk yang ditandai dengan penduduk usia 0-4 tahun yang jumlahnya lebih besar dari kelompok penduduk usia yang lebih tua yaitu 5-9 tahun. Hal ini seharusnya dapat menjadi perhatian pemerintah dalam mengambil langkah-langkah kebijakan di bidang kependudukan ke depan.

Jumlah rumahtangga yang mendiami Kecamatan STM Hilir ada sebanyak 8.805, dengan jumlah penduduk sebanyak 34.777 jiwa, maka rata-rata jumlah anggota rumah tangga untuk setiap rumahtangga di kecamatan ini ada sebanyak 4.

Jumlah penduduk laki-laki kecamatan ini lebih banyak dari penduduk perempuan, dengan Sex Ratio sebesar 101,9, yang artinya dalam setiap 100 penduduk wanita terdapat 101,9 penduduk laki-laki.

## Mata Pencaharian sebagian besar penduduk Kecamatan STM Hilir adalah pertanian (70 persen)

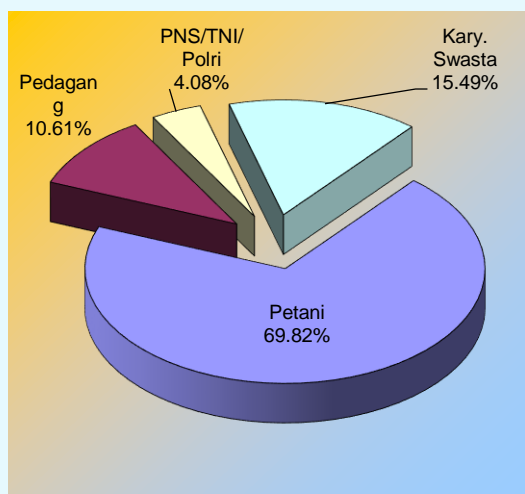
Sektor Pertanian, Perdagangan, PNS/TNI/Polri dan Karyawan Swasta merupakan mata pencaharian yang banyak digeluti masyarakat STM Hilir

### Statistik Kependudukan Kecamatan STM Hilir

Uraian	2015
<b>Penduduk Menurut Suku Bangsa (Jiwa)</b>	
Jawa	6.565
Karo	23.038
Toba	1.466
Simalungun	3.367
Lainnya	297
<b>Penduduk Menurut Agama (Jiwa)</b>	
Islam	15.276
Katholik	9.944
Protestan	9.433
Hindu	124

Sumber: Kepala Desa Se-Kecamatan STM Hilir

### Komposisi Penduduk Kecamatan STM Hilir Menurut Mata Pencaharian Tahun 2015



Kecamatan STM Hilir didiami berbagai suku dan agama, namun satu sama lain hidup rukun dan mampu memelihara adat istiadat dan tenggang rasa antar pemeluk agama yang berbeda.

Suku bangsa yang paling banyak mendiami kecamatan ini pada tahun 2015 adalah Karo sebanyak 23.038 jiwa, disusul Jawa 6.565 jiwa, Simalungun 3.367 jiwa, Toba 1.466 jiwa, sedangkan suku-suku lainnya sebanyak 297 jiwa.

Ditinjau menurut agama, agama Islam dianut sebanyak 15.276 jiwa, Katholik dianut sebanyak 9.944 jiwa, Protestan dianut sebanyak 9.433 jiwa. Sedangkan Agama Hindu dianut sebanyak 124 jiwa.

Komposisi mata pencaharian penduduk Kecamatan STM Hilir pada umumnya di bidang pertanian. Secara umum dapat dilihat bahwa penduduk Kecamatan STM Hilir mempunyai mata pencaharian terdiri atas :

- Petani
- Pedagang
- PNS/TNI/Polri
- Karyawan Swasta

Jumlah rumah tangga di Kecamatan STM Hilir yang mata pencaharian utamanya sebagai Petani ada sebanyak 6.592, Pedagang sebanyak 1.002 rumah tangga, PNS/TNI/Polri ada sebanyak 385 rumah tangga dan Karyawan Swasta ada sebanyak 1.462 rumah tangga.



**Fasilitas Pendidikan semakin tersedia bagi masyarakat Kecamatan STM Hilir**

*Tersedianya fasilitas pendidikan bagi masyarakat di Kecamatan STM Hilir tentunya akan dapat meningkatkan partisipasi masyarakat dalam mengikuti pendidikan yang lebih tinggi di kecamatan ini.*

Peningkatan kualitas dan partisipasi sekolah penduduk tentunya harus diimbangi dengan penyediaan sarana fisik pendidikan maupun tenaga guru yang memadai. Di tingkat pendidikan dasar, jumlah sekolah dasar baik Negeri maupun Swasta pada tahun 2014 ada sebanyak 27 unit dengan jumlah guru 407 orang dan murid sebanyak 4152 orang. Sementara jumlah Sekolah Lanjutan Tingkat Pertama (SLTP) Negeri dan Swasta ada sebanyak 9 sekolah dengan jumlah guru 157 orang dan jumlah murid ada sebanyak 1263 orang. Pada tahun yang sama jumlah sekolah pada tingkat pendidikan Sekolah Lanjutan Tingkat Atas (SLTA) Swasta ada sebanyak 2 sekolah dengan jumlah guru dan murid masing-masing 44 orang dan 383 siswa. Untuk tingkat Sekolah Menengah Umum (SMU) Negeri tidak tersedia di Kecamatan STM Hilir.

Rasio murid SD terhadap sekolah yang ada di Kecamatan STM Hilir secara rata-rata pada tahun 2015 sebesar 153. Pada tingkat pendidikan SLTP, rasio murid terhadap sekolah adalah sebesar 140 murid per sekolah. Sementara itu rasio murid Sekolah Lanjutan Tingkat Atas (SLTA) terhadap sekolah sebesar 191 murid per sekolah.

Di Kecamatan STM Hilir pada saat ini tidak terdapat Sekolah Menengah Kejuruan (SMK) baik SMK Negeri maupun SMK Swasta, sehingga bagi penduduk yang ingin melanjutkan pendidikan ke jenjang ini harus keluar kecamatan.

**Fasilitas Pendidikan Kecamatan STM Hilir**

Uraian	Sekolah	Guru	Murid
<b>TAHUN 2014</b>			
<b>NEGERI</b>			
SD	22	228	3.066
SLTP	2	49	448
SMU	-	-	-
<b>SWASTA</b>			
SD	4	32	527
SLTP	5	62	469
SMU	2	49	219
<b>TAHUN 2015</b>			
<b>NEGERI</b>			
SD	22	349	3.614
SLTP	1	28	267
SMU	-	-	-
<b>SWASTA</b>			
SD	5	58	538
SLTP	8	129	996
SMU	2	44	383

*Sumber: Dinas Pendidikan Pemuda & Olahraga Kabupaten Deli Serdang*

Selain itu, di kecamatan ini pada tahun 2015 juga terdapat beberapa fasilitas pendidikan yang berada di bawah naungan Kementerian Agama, seperti RA/TK sebanyak 1 unit, Madrasah Diniyah Aliyah (MDA) 8 unit, Madrasah Ibtidaiyah (MI) sebanyak 3 unit, Madrasah Tsanawiyah (MTS) sebanyak 2 unit.

### Jumlah Fasilitas Kesehatan Terus Meningkat

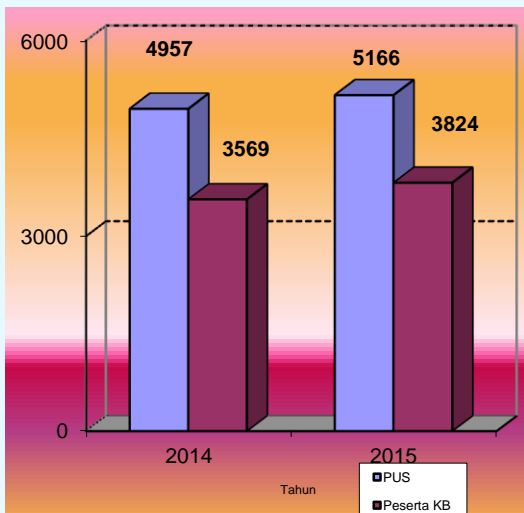
Peningkatan jumlah fasilitas dan tenaga kesehatan khususnya tenaga medis tentunya akan meningkatkan taraf kesehatan masyarakat.

#### Statistik Kesehatan Kecamatan STM Hilir

Uraian	2013	2014	2015
<b>Tempat Berobat</b>			
Puskesmas	1	1	1
Puskesmas Pembantu	5	5	5
Rumah Bersalin	2	1	1
Balai Pengobatan Swasta	1	1	1
Poskesdes	10	10	10
<b>Tenaga Kesehatan Di Puskesmas</b>			
Dokter	5	5	1
Dokter/Gigi	1	2	1
Bidan/Perawat	57	61	38

Sumber : Dinas Kesehatan Kabupaten Deli serdang

#### Banyaknya Pasangan Usia Subur (PUS) dan Peserta KB di Kecamatan STM Hilir



Sumber : PPLKB Kecamatan STM Hilir

Kesehatan merupakan salah satu hal terpenting dalam kehidupan manusia. Dengan tersedianya sarana dan prasarana kesehatan yang memadai sangat membantu dalam upaya meningkatkan kesehatan masyarakat sekaligus meningkatkan kualitas sumber daya manusia.

Di Kecamatan STM Hilir pada tahun 2015 terdapat 1 buah Pusat Kesehatan Masyarakat (Puskesmas). Sedangkan Puskesmas Pembantu berjumlah 5 unit, juga terdapat Rumah Bersalin dan Balai Pengobatan Swasta masing-masing berjumlah 2 unit dan 1 unit. Sedangkan Poskesdes terdapat 10 unit.

Selain fasilitas fisik kesehatan, hal lain yang juga sangat penting adalah ketersediaan tenaga kesehatan. Tenaga kesehatan yang tercatat di Puskesmas Kecamatan STM Hilir adalah Dokter sebanyak 2 orang (termasuk Dokter Gigi 1 orang), dan, Bidan/Perawat 38 orang.

Salah satu indikator keberhasilan pembangunan kesehatan adalah keberhasilan program Keluarga Berencana. Hal yang dapat dipantau sebagai salah satu indikatornya adalah banyaknya peserta KB aktif. Perkembangan peserta KB dari tahun 2014 sampai 2015 menunjukkan peningkatan. Jumlah peserta KB aktif tahun 2014 sebesar 3.569 peserta, kemudian menjadi 3.824 peserta pada tahun 2015.

## Hasil PPLS 2011 Jumlah Rumah Tangga Sasaran (RTS) Sebesar 2.922

Jumlah Rumah Tangga Menurut Klasifikasi Kemiskinan Hasil PPLS Kecamatan STM Hilir pada tahun 2011, Sangat Miskin 218 RT, Miskin 292 RT, Hampir Miskin 425 RT dan Miskin Lainnya 1.987.

Kemiskinan merupakan salah satu persoalan mendasar yang menjadi persoalan pemerintah di negara berkembang. Oleh karena itu, berbagai strategi dalam upaya penanggulangan dan pengentasan kemiskinan terus dilakukan.

Pada tahun 2005, BPS untuk pertamakalinya melaksanakan kegiatan Pendataan Sosial Ekonomi Penduduk 2005 (PSE05) yang menghasilkan data mikro tentang kemiskinan, yaitu data base Rumah Tangga Sasaran (RTS). Dan kemudian Database tersebut dimutakhirkan pada tahun 2009. Data hasil dua kegiatan di atas kemudian digunakan untuk pelaksanaan kegiatan pengentasan kemiskinan.

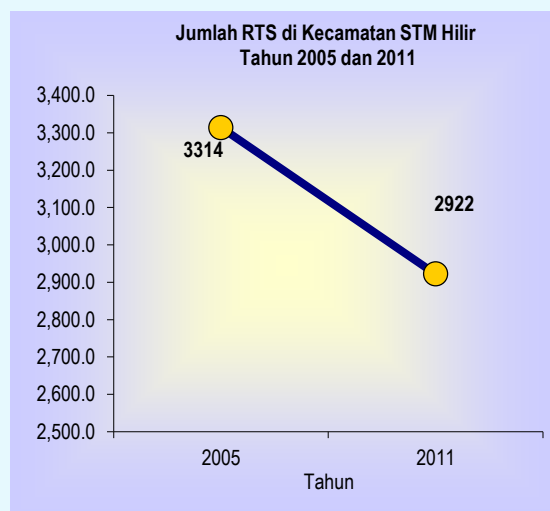
Berdasarkan hasil Pendataan Sosial Ekonomi Penduduk 2005 (PSE05) dan hasil Pendataan PPLS 2011, jumlah Rumah Tangga Sasaran mengalami penurunan dari 3.314 RTS pada tahun 2005 menjadi 2.922 RTS (36,97 persen) tahun 2011.

Dilihat menurut desa, maka jumlah Rumah Tangga Sasaran (RTS) terbanyak pada tahun 2011 terdapat di Desa Lau Barus Baru dan Talun Kenas masing-masing 311 RTS dan 290 RTS. Sedangkan jumlah Rumah Tangga Sasaran paling sedikit dijumpai di Desa Lau Rampak sebanyak 59 RTS.

Jumlah Rumah Tangga PPLS 2011 Kecamatan STM Hilir Menurut Klasifikasi Kemiskinan

Desa	Sangat Miskin	Miskin	Hampir Miskin	Miskin Lainnya
01. Rambai	12	12	17	49
02. Kuta Jurung	4	8	10	90
03. Penungkiren	7	20	21	67
04. Lau Bukit	6	10	27	126
05. Tala Peta	11	12	19	147
06. Siguci	20	29	40	133
07. Gunung Rintis	11	18	52	197
08. Lau Rampak	1	4	11	43
09. Juma Tombak	10	11	17	111
10. Negara/Beringin	29	32	47	146
11. Talun Kenas	18	28	32	212
12. Sumbul	7	16	13	127
13. Limau Mungkur	30	42	46	141
14. Tadukan Raga	18	27	33	184
15. Lau Barus Baru	34	23	40	214
Jumlah	218	292	425	1.987

Sumber : BPS Kabupaten Deli Serdang



Sumber : BPS Kabupaten Deli Serdang



**Pertumbuhan Produksi Padi**

*Sebagai salah satu lumbung padi di Kabupaten Deli Serdang, pertumbuhan produksi padi di Kecamatan STM Hilir menunjukkan perkembangan yang menggembirakan di tengah berbagai hambatan yang dihadapi pertanian tanaman pangan.*

**Statistik Tanaman Pangan/Peternakan  
Kecamatan STM Hilir**

<b>Uraian</b>	<b>2015</b>
<b>Padi Sawah</b>	
Luas panen (Ha)	2.159
Produksi (Kw)	10.984
Produktivitas (Kw/Ha)	5.09
<b>Ternak Besar (Ekor)</b>	
Sapi	11.715
Kerbau	177
<b>Ternak Kecil (Ekor)</b>	
Kambing	2.064
Babi	10.391
<b>Unggas (Ekor)</b>	
Ayam Petelur	592.500
Ayam Pedaging	575.000
Ayam Kampung	8.318
Itik/Bebek	4.611

Sumber : Kecamatan STM Hilir Dalam Angka 2016

**D A T A**  
**MENCERDASKAN BANGSA**

Kecamatan STM Hilir merupakan daerah pertanian terutama padi sawah di samping sektor perkebunan. Sebagian besar masyarakat Kecamatan STM Hilir bekerja pada sektor pertanian.

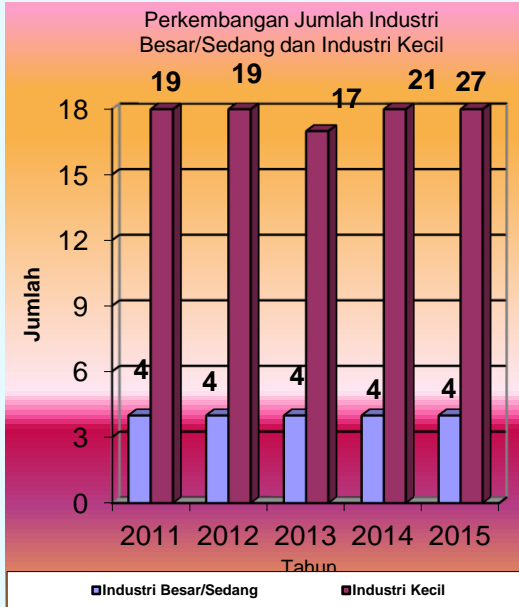
Produksi padi sawah Kecamatan STM Hilir pada tahun 2015 sebesar 10.984 kwintal dengan luas panen sebesar 2.159 Ha. Dengan demikian maka produktivitas padi sawah kecamatan STM Hilir tahun 2015 sebesar 5.09 Kw/Ha.

Selain pertanian tanaman pangan, salah satu pendukung berjalannya roda perekonomian Kecamatan STM Hilir adalah sektor peternakan. Peternakan yang banyak diusahakan masyarakat di Kecamatan STM Hilir adalah Sapi, Kerbau, Kambing, Domba, Babi dan Unggas seperti ayam petelur, Ayam potong, ayam kampung, itik/bebek.

Dilihat menurut jenis ternak, jumlah Sapi yang diusahakan penduduk pada tahun 2015 ada sebanyak 11.175 ekor, dan Kerbau sebanyak 177 ekor.

Untuk jenis ternak kecil, jumlah kambing yang diusahakan masyarakat Kecamatan STM Hilir pada tahun 2015 ada sebanyak 2.064 ekor, dan Babi sebanyak 10.391 ekor.

Untuk jenis ternak unggas, ayam petelur yang diusahakan masyarakat Kecamatan STM Hilir pada tahun 2015 ada sebanyak 592.500 ekor, ayam potong 575.000 ekor dan ayam kampung 8.318 ekor dan itik/bebek 4.611 ekor.



Sumber : KSK Kecamatan STM Hilir

### Statistik Industri Besar Sedang Kecamatan STM Hilir

Uraian	2012	2013	2015
Jumlah Industri			
- Besar/Sedang	4	4	4
- Kecil	17	21	27
Kerajinan RT	335	342	344
Kilang Padi	8	8	8

Sumber : KSK Kecamatan STM Hilir

Keberadaan perusahaan industri pengolahan sangat berpengaruh pada kehidupan masyarakat, karena usaha industri dapat menyerap tenaga kerja dan sebagai salah satu mata pencaharian masyarakat sekitar usaha industri ini.

Pada tahun 2015 tercatat ada 4 industri besar sedang di kecamatan ini. Sedangkan industri kecil berjumlah 27 unit. Jika dilihat menurut jenisnya, maka industri Kerajinan Rumah Tangga adalah yang paling banyak dengan jumlah 344 usaha. Kilang Padi ada sebanyak 8 perusahaan.

Perkembangan jumlah industri besar/ sedang selama periode 2013-2015, tidak menunjukkan peningkatan. sementara industri kecil jumlahnya meningkat, dimana pada tahun 2014 ada sebanyak 21 unit usaha dan pada tahun 2015 menjadi 27 unit usaha.

Keberadaan industri Kilang Padi di daerah ini sangat vital untuk mendukung proses pengolahan hasil pertanian dari petani di kecamatan ini maupun dari daerah sekitarnya, mengingat Kecamatan STM Hilir merupakan salah satu kecamatan penghasil padi untuk Kabupaten Deli Serdang. Jumlah industri ini tidak menunjukkan peningkatan dari 8 unit usaha pada tahun 2014 dan tetap 8 unit usaha pada tahun 2015.

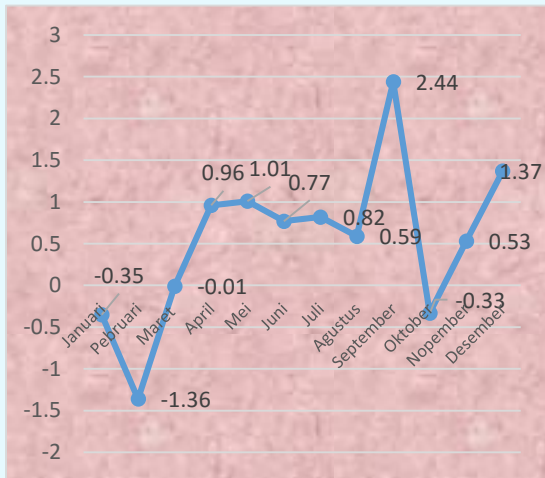
# HARGA- HARGA

## Harga Semakin Meningkat

Harga-harga kebutuhan pokok masyarakat (sembako) setiap tahunnya cenderung mengalami kenaikan

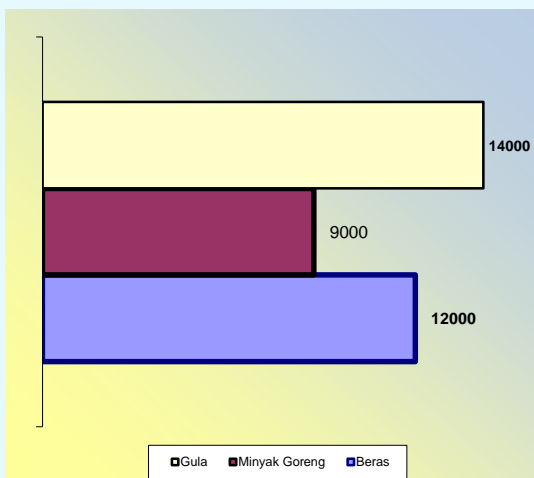
# 9

### Inflasi Kota Medan, 2015



Sumber: BPS Kabupaten Deli Serdang

### Harga Sembako Terpilih di Kabupaten Deli Serdang (Rp/Kg) Tahun 2015



Sumber: BPS Kabupaten Deli Serdang 2015

Untuk mengukur perubahan harga dari dua periode waktu yang berbeda digunakan angka indeks harga. Karena data harga yang digunakan adalah harga konsumen maka indeks harga yang digunakan adalah indeks harga konsumen. Salah satu indikator yang digunakan untuk perencanaan pembangunan di suatu daerah adalah Indeks Harga Konsumen dan Inflasi.

Indeks harga konsumen (IHK) merupakan indikator yang mengukur perubahan harga-harga pada tingkat konsumen. Persentase perubahan indeks ini pada kurun waktu tertentu disebut inflasi/deflasi, yang dapat digunakan sebagai tolok ukur kestabilan perekonomian daerah. Pada tahun 2015 Kabupaten Deli Serdang belum melakukan perhitungan IHK maupun inflasi sendiri, sehingga IHK maupun inflasinya mengikuti kota Medan.

Harga rata-rata sembako terpilih seperti ikan asin, gula pasir, garam, minyak tanah, sabun cuci, dan pakaian, setiap tahunnya selalu mengalami kenaikan harga kecuali beras yang mengalami fluktuasi. Dimana kenaikan tertinggi terdapat pada komoditi minyak goreng. Sedangkan harga komoditi beras juga mengalami kenaikan harga di tahun 2015 dibandingkan tahun sebelumnya.

#### \*\*\* *Tahukah Anda*

*Inflasi yang terkendali memberi dukungan kuat bagi peningkatan kesejahteraan masyarakat.*



## PERDAGANGAN

### Jumlah Unit Usaha Perdagangan di Kecamatan STM Hilir Tahun 2015 sebanyak 794

Jumlah Unit Usaha Perdagangan terbesar adalah perdagangan kecil dengan jumlah usaha 444, Rumah Makan/Minum 281 unit usaha dan Perdagangan Besar sebanyak 69 usaha

# 10

Jumlah usaha perdagangan Besar pada tahun 2015 di Kecamatan STM Hilir berjumlah 69 unit usaha, sedangkan untuk usaha Perdagangan Kecil ada sebanyak 444 unit usaha dan usaha Rumah Makan/Minum berjumlah 281 unit usaha.

Bila dilihat menurut desa, maka untuk perdagangan Besar terbanyak terdapat di Desa Talun Kenas dengan jumlah usaha sebanyak 17 unit. Untuk Desa Lau Rampak dan Rambai tidak terdapat usaha Perdagangan Besar pada tahun 2015.

Jumlah usaha perdagangan kecil paling banyak terdapat di Desa Negara Beringin dengan jumlah usaha sebanyak 57 unit, kemudian Desa Lau Barus Baru sebanyak 55 unit usaha. Sedangkan Usaha Perdagangan Kecil paling sedikit terdapat di Desa Lau Rakit, Tala Peta, Siguci, dan Desa Limau Mungkur dengan jumlah usaha masing-masing sebanyak 2 unit.

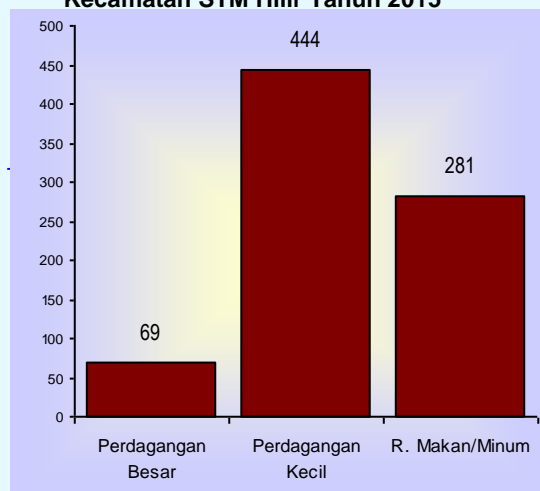
Untuk Jenis Usaha Rumah Makan/Minum pada tahun 2015, jumlah Rumah Makan/Minum terbanyak terdapat di Desa Talun Kenas dengan jumlah unit usaha sebanyak 45 dan Desa Tala Peta sebanyak 32 unit Usaha. Jumlah unit usaha Rumah Makan/Minum terkecil terdapat di Desa Lau Rampak dan Penungkiren masing-masing terdapat 4 dan 3 unit usaha.

### Banyaknya Usaha Sektor Perdagangan di Kecamatan STM Hilir Tahun 2015

Desa	P. Besar	P. Kecil	R. Makan/Minum
01. Rambai	-	6	5
02. Kuta Jurung	5	51	13
03. Penungkiren	4	14	4
04. Lau Rakit	2	12	17
05. Tala Peta	2	27	32
06. Siguci	2	23	20
07. Gunung Rintis	7	32	31
08. Lau Rampak	-	12	3
09. Juma Tombak	7	31	16
10. Negara/Beringin	8	57	21
11. Talun Kenas	17	46	45
12. Sumbul	5	31	29
13. Limau Mungkur	2	15	13
14. Tadukan Raga	4	32	15
15. Lau Barus Baru	4	55	17
Jumlah	69	444	281

Sumber : KSK Kecamatan STM Hilir

### Banyak Usaha Sektor Perdagangan di Kecamatan STM Hilir Tahun 2015



# PERBANDINGAN REGIONAL

**Kehidupan sosial ekonomi masyarakat Kecamatan STM Hilir pada beberapa indikator relatif lebih baik dibandingkan beberapa kecamatan lain di Kabupaten Deli Serdang.**

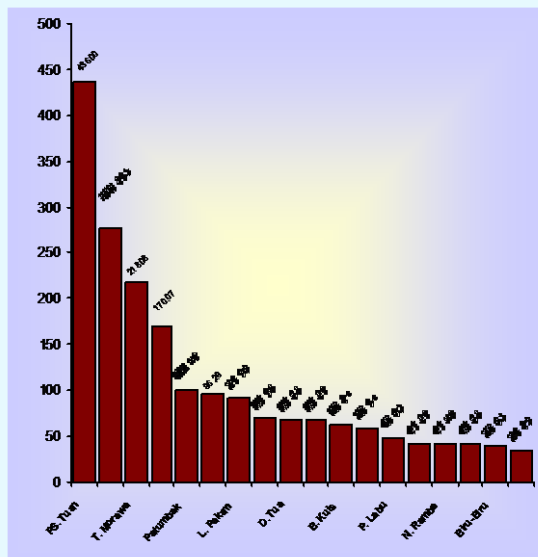
# 11

Membandingkan kinerja pembangunan Kecamatan STM Hilir, yang dicerminkan dari pencapaian beberapa indikator sosial dan ekonomi, Kecamatan STM Hilir menunjukkan perkembangan yang menggembirakan. Dibandingkan dengan 22 (dua puluh dua) kecamatan lainnya yang berada di Kabupaten Deli Serdang, laju pertumbuhan penduduk 2000-2010 Kecamatan STM Hilir berada di urutan sebelas dengan kisaran 2,15 persen per tahun.

Untuk kepadatan penduduk, pada tahun 2015 kepadatan penduduk Kecamatan STM Hilir mencapai 182 Jiwa per Km<sup>2</sup>. Bila dibandingkan dengan kepadatan penduduk Deli Serdang (812 Jiwa/Km<sup>2</sup>) maka Kecamatan STM Hilir lebih kecil kepadatannya. Bila dibandingkan dengan kecamatan lain di Kabupaten Deli Serdang, maka peringkat jumlah penduduk Kecamatan STM Hilir berada pada urutan ke-18.


Bila dilihat menurut luas wilayah, Kecamatan STM Hilir menempati urutan ke-empat terluas di antara 22 kecamatan yang ada di Kabupaten Deli Serdang dengan luas wilayah sebesar 190,50 Km<sup>2</sup>. Sebaliknya bila dilihat menurut kepadatan penduduk, maka kecamatan ini menempati urutan ke 19 kepadatan terpadat di kabupaten ini dengan kepadatan penduduk sebesar 182 jiwa/Km<sup>2</sup> dan angka ini lebih rendah dari kepadatan rata-rata penduduk Kabupaten Deli Serdang.

**Penduduk Kecamatan STM Hilir Diantara Delapan Belas Kecamatan Jumlah Penduduk Terbesar Di Kabupaten Deli serdang Tahun 2015 (Jiwa)**



**Statistik Perbandingan Regional Kecamatan Se Kabupaten Deli Serdang Tahun 2015**

Indikator	Kec. STM Hilir	D. Serdang	Peringkat Diantara Kecamatan di D. Serdang
1. Jlh Pddk (orang)	34.777	2.090.308	18
2. Laju Pertumbuhan Pddk 2000-2010 (%)	2,02	2,62	13
3. Luas Wilayah (Km <sup>2</sup> )	190,50	2.497,72	4
4. Kepadatan Penduduk (Jiwa/Km <sup>2</sup> )	182	812	19
5. Persentase Pddk Thdp Kab. D. Serdang	1,66	100	18



# LAMPIRAN TABEL





**Tabel 1.**  
**Jarak Dari Kantor Desa Ke Ibukota Kecamatan**

D E S A	Jarak (Km)
(1)	(2)
15. Rambai	30
16. Kuta Jurung	8
17. Penungkiren	20
18. Lau Bukit	17
19. Tala Peta	10
20. Siguci	3
21. Gunung Rintis	0,5
22. Lau Rampak	12
23. Juma Tombak	13
24. Negara/Beringin	6
25. Talun Kenas	0,5
26. Sumbul	2
27. Limau Mungkur	7
28. Tadukan Raga	13
29. Lau Barus Baru	13

Sumber : Kantor Camat STM Hilir

**Tabel 2.****Jumlah dan Laju Penduduk Menurut Kecamatan Di Kabupaten Deli Serdang Hasil Sensus Penduduk Tahun 2000 dan 2010**

Kecamatan	Jumlah Penduduk		Laju Pertumbuhan Penduduk 2000-2010 (%)
	2000	2010	
(1)	(2)	(3)	(4)
01. Gunung Meriah	2.751	2.472	-1,06
02. STM. Hulu	10.405	12.333	1,71
03. Sibolangit	18.456	19.654	0,63
04. Kutalimbaru	31.138	35.870	1,42
05. Pancur Batu	68.114	84.919	2,23
06. Namo Rambe	22.835	36.651	4,85
07. Biru-Biru	28.087	34.020	1,93
08. STM. Hilir	25.022	30.563	2,02
09. Bangun Purba	20.244	21.550	0,63
10. Galang	56.651	61.508	0,83
11. Tjg. Morawa	149.287	192.759	2,59
12. Patumbak	58.066	88.961	4,36
13. Deli Tua	47.483	60.624	2,47
14. Sunggal	178.639	244.187	3,18
15. Hamparan Perak	122.134	150.054	2,08
16. Labuhan Deli	46.323	60.190	2,65
17. Percut Sei Tuan	277.437	384.672	3,32
18. Batang Kuis	38.681	56.270	3,82
19. Pantai Labu	37.228	43.135	1,48
20. STM Hilir	42.388	52.415	2,15
21. Lubuk Pakam	71.518	80.847	1,23
22. Pagar Merbau	29.001	36.777	2,40
<b>Deli Serdang</b>	<b>1.381.888</b>	<b>1.790.431</b>	<b>2,62</b>
<b>Sumatera Utara</b>	<b>11.513.973</b>	<b>12.982.204</b>	<b>1,22</b>

Sumber : BPS, Sensus Penduduk 2000 dan 2010

**Tabel 3.****Banyaknya Desa/Kelurahan, Luas Wilayah dan Kepadatan Penduduk Menurut Kecamatan Di Kabupaten Deli Serdang Tahun 2015**

Kecamatan	Banyaknya Desa/ Kelurahan	Luas Wilayah (Km <sup>2</sup> )	Banyaknya Penduduk (Jiwa)	Kepadatan Penduduk (Jiwa/Km <sup>2</sup> )	Persentase Penduduk (%)
(1)	(2)	(3)	(4)	(5)	(6)
01. Gunung Meriah	12	76,65	2.874	37	0,14
02. STM. Hulu	20	223,38	14.023	63	0,69
03. Sibolangit	30	179,96	22.476	125	1,11
04. Kutalimbaru	14	174,92	40.656	232	2,00
05. Pancur Batu	25	122,53	96.288	786	4,74
06. Namo Rambe	36	62,30	41.479	666	2,04
07. Biru-Biru	17	89,69	38.646	431	1,90
08. STM. Hilir	15	190,50	34.777	182	1,71
09. Bangun Purba	24	129,95	24.534	189	1,21
10. Galang	29	150,29	69.964	466	3,45
11. Tjg. Morawa	26	131,75	218.084	1.655	10,75
12. Patumbak	8	46,79	100.423	2.146	4,95
13. Deli Tua	6	9,36	68.658	7.335	3,38
14. Sunggal	17	92,52	276.263	2.986	13,62
15. Hamparan Perak	20	230,15	170.065	739	8,38
16. Labuhan Deli	5	127,23	68.218	536	3,36
17. Percut Sei Tuan	20	190,79	436.003	2.285	21,49
18. Batang Kuis	11	40,34	63.743	1.580	3,14
19. Pantai Labu	19	81,85	48.893	597	2,41
20. Beringin	11	52,69	59.537	1.130	2,93
21. Lubuk Pakam	13	31,19	91.981	2.949	4,53
22. Pagar Merbau	16	62,89	41.723	663	2,06
<b>Jumlah</b>	<b>394</b>	<b>2 497,72</b>	<b>2.029.308</b>	<b>812</b>	<b>100,00</b>

Sumber : BPS Kabupaten Deli Serdang

# **DATA MENCERDASKAN BANGSA**



**BADAN PUSAT STATISTIK  
KABUPATEN DELI SERDANG**

Jl. Karya Utama Kompleks Pemkab Deli Serdang Lubuk Pakam 20514  
Telp. 061-7951326, 7955111 Fax. 061-7951326  
E-mail : [bps1212@bps.go.id](mailto:bps1212@bps.go.id)

