


Katalog: 1102001.1704010

# KECAMATAN NASAL DALAM ANGKA

2016



**BADAN PUSAT STATISTIK  
KABUPATEN KAUR**

# KECAMATAN NASAL DALAM ANGKA

2016



[kaunyah.bps.go.id](http://kaunyah.bps.go.id)

# **Kecamatan Nasal Dalam Angka**

## ***Nasal Subdistrict in Figures***

### **2016**

ISSN: 2356-3621

No. Publikasi/*Publication Number*: 17040.1601

Katalog/*Catalog*: 1102001.1704010

Ukuran Buku/*Book Size*: 14,8 cm x 21 cm

Jumlah Halaman/*Number of Pages*: xxxvi + 81 halaman /*pages*

Naskah/*Manuscript*:

Badan Pusat Statistik Kabupaten Kaur

*BPS-Statistics of Kaur Regency*

Gambar Cover oleh/*Cover Designed by*:

Badan Pusat Statistik Kabupaten Kaur

*BPS-Statistics of Kaur Regency*

Ilustrasi Cover/*Cover Illustration*:

Diterbitkan oleh/*Published by*:

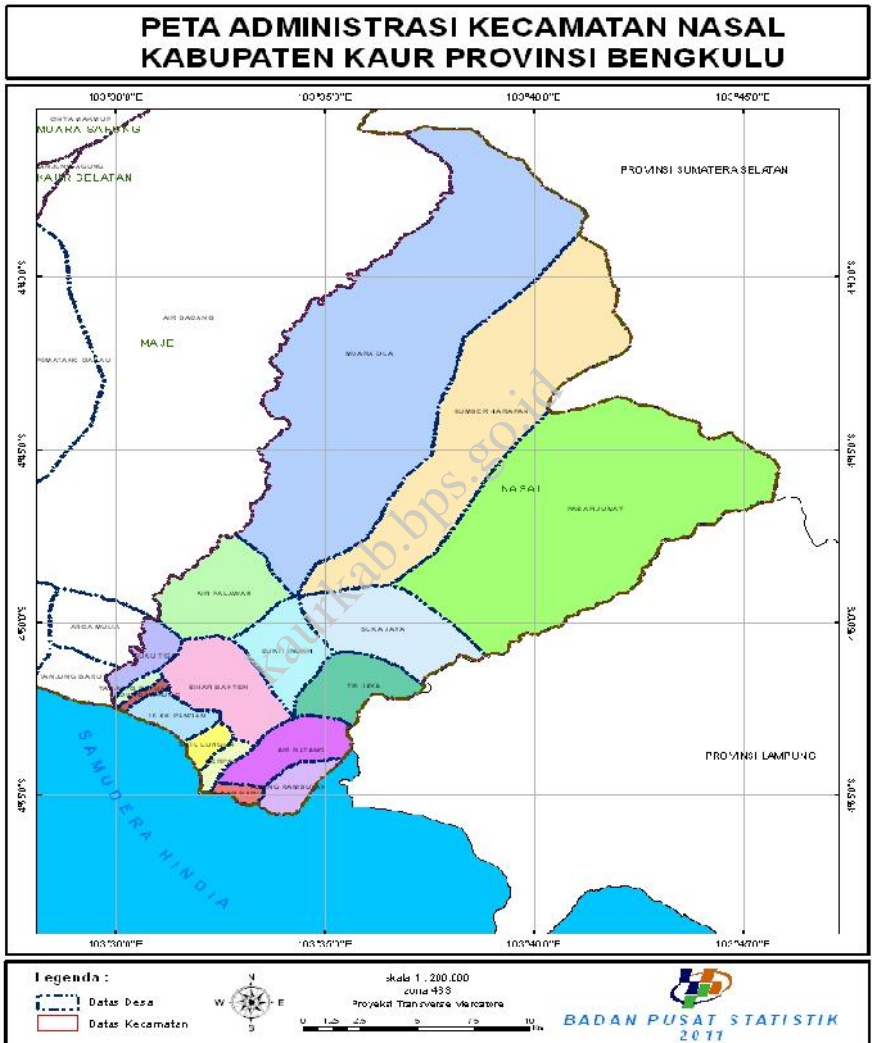
© BPS Kabupaten Kaur/*BPS-Statistics of Kaur Regency*

Dicetak oleh/*Printed by*:

**Dilarang mengumumkan, mendistribusikan, mengomunikasikan, dan/atau  
menggandakan sebagian atau seluruh isi buku ini untuk tujuan komersial tanpa izin  
tertulis dari Badan Pusat Statistik**

*Prohibited to announce, distribute, communicate, and/or copy part or all of this book  
for commercial purpose without permission from BPS-Statistics Indonesia*

# PETA WILAYAH KECAMATAN NASAL





**KEPALA BPS KABUPATEN KAUR**  
*CHIEF STATISTICIAN OF KAUR REGENCY*



Ir. Arbi

kaurkab.bps.go.id







## KATA PENGANTAR

Kecamatan Nasal Dalam Angka 2016 merupakan publikasi tahunan yang diterbitkan oleh BPS Kabupaten Kaur. Disadari bahwa publikasi ini belum sepenuhnya memenuhi harapan pihak pemakai data khususnya para perencana, namun diharapkan dapat membantu melengkapi penyusunan rencana pembangunan di Kabupaten Kaur.

Publikasi ini dapat terwujud berkat kerjasama dan bantuan dari berbagai pihak baik instansi pemerintah maupun swasta. Kepada semua pihak yang telah memberikan bantuan disampaikan penghargaan dan terima kasih yang sebesar-besarnya.

Walaupun publikasi ini telah disiapkan sebaik-baiknya, namun disadari masih ada kekurangan dan kesalahan yang terjadi. Untuk perbaikan publikasi ini, tanggapan dan saran yang bersifat konstruktif dari para pemakai sangat diharapkan.

Bintuhan, Juli 2016

Kepala BPS

Kabupaten Kaur

Ir. Arbi

# DAFTAR ISI

halaman

Peta Wilayah Kecamatan Nasal .....	iii
Kepala BPS Kabupaten Kaur.....	v
Kata Pengantar .....	viii
Daftar Isi.....	ix
Daftar Tabel .....	xi
Daftar Gambar .....	xv
Penjelasan Umum .....	xvii
1	
1 Geografi dan Iklim.....	1
1.1 Geografi .....	2
1.2 Iklim .....	3
2 Pemerintahan .....	15
3 Kependudukan .....	23
3.1 Kependudukan .....	254
4 Sosial .....	30
4.1 Pendidikan .....	30
4.2 Kesehatan .....	30
4.3 Agama .....	30
5 Pertanian.....	50
5.1 Tanaman Pangan .....	50
5.2 Hortikultura.....	50
5.3 Perkebunan.....	50
5.4 Peternakan.....	50
5.5 Perikanan .....	51
6 Energi .....	66

7	Perdagangan.....	78
8	Hotel dan Pariwisata.....	78

kaurkab.bps.go.id

## DAFTAR TABEL

halaman

<b>1</b>	<b>GEOGRAFI DAN IKLIM</b>	
<b>1.1</b>	<b>GEOGRAFI</b>	
1.1.1	Luas Wilayah Menurut Desa/Kelurahan di Kecamatan Nasal, 2015.....	6
1.1.2	Tinggi Wilayah di Atas Permukaan Laut (DPL) Menurut Desa/Kelurahan di Kecamatan Nasal (km), 2015 .....	7
1.1.3	Jarak dari Kantor/Balai Desa ke Kantor Camat Kabupaten di Kecamatan Nasal, 2015 .....	8
<b>1.2</b>	<b>IKLIM</b>	<b>9</b>
1.2.1	Rata-rata Suhu dan Kelembaban Udara Menurut Bulan di Kabupaten Kaur, 2015 .....	9
1.2.2	Rata-rata Tekanan Udara, Kecepatan Angin dan Penyinaran Matahari Menurut Bulan, 2015 .....	10
1.2.3	Jumlah Curah Hujan dan Hari Hujan Menurut Bulan di Kabupaten Kaur, 2015 .....	<b>Error! Bookmark not defined.</b> 1
<b>2</b>	<b>PEMERINTAHAN</b>	
2.1	Desa dan Klasifikasi Desa/Kelurahan di Kecamatan Nasal, 2015 .....	17
2.2	Jumlah Pegawai Kantor Camat dan Desa Menurut Jenis Kelamin di Kecamatan Nasal, 2015 .....	18
2.3	Jumlah Pegawai Kantor Camat dan Desa Menurut Pendidikan Tertinggi yang Ditamatkan di Kecamatan Nasal, 2015 .....	19
<b>3</b>	<b>KEPENDUDUKAN</b>	
3.1.1	Jumlah Penduduk dan Laju Pertumbuhan Penduduk Menurut Desa/Kelurahan di Kecamatan Nasal 2010, 2015, dan 2015 .....	25

3.1.2 Jumlah Penduduk dan Rasio Jenis Kelamin Menurut Desa/Kelurahan di Kecamatan Nasal, 2015 ..... **Error! Bookmark not defined.**

<b>4</b>	<b>SOSIAL</b>	<b>2828</b>
<b>4.1</b>	<b>PENDIDIKAN</b>	<b>30</b>
4.1.1	Angka Partisipasi Murni (APM) dan Angka Partisipasi Kasar (APK) Menurut Jenjang Pendidikan di Kabupaten Kaur, 2015 .....	33
4.1.2	Jumlah Sekolah, Murid, Guru, dan Rasio Murid-Guru Sekolah Dasar (SD) Menurut Desa/Kelurahan di Kecamatan Nasal, 2015.....	34
<b>4.2</b>	<b>KESEHATAN</b>	<b>30</b>
4.2.1	Jumlah Fasilitas Kesehatan Menurut Desa/Kelurahan di Kecamatan Nasal, 2015 .....	35
4.2.2	Jumlah Tenaga Kesehatan Menurut Desa/Kelurahan di Kecamatan Nasal, 2015 .....	36
4.2.3	Jumlah Dokter Spesialis, Dokter Umum, dan Dokter Gigi Menurut Sarana Pelayanan Kesehatan di Kecamatan Nasal, 2015 .....	37
4.2.4	Jumlah Kasus 10 Penyakit Terbanyak di Kecamatan Nasal, 2015 .....	38
4.2.5	Jumlah Bayi Lahir, Bayi Berat Badan Lahir Rendah (BBLR), BBLR Dirujuk, dan Bergizi Buruk Menurut Desa/Kelurahan di Kecamatan Nasal, 2015 .....	39
4.2.6	Jumlah Ibu Hamil, Melakukan Kunjungan K1, Melakukan Kunjungan K4, Kurang Energi Kronis (KEK), dan Mendapat Tablet Zat Besi (Fe) di Kecamatan Nasal, 2011–2015 .....	40
4.2.7	Jumlah Kasus HIV/AIDS, IMS, DBD, Diare, TB, dan Malaria Menurut Desa/Kelurahan di Kecamatan Nasal, 2015 .....	41
4.2.8	Jumlah Pasangan Usia Subur dan Peserta KB Aktif Menurut Desa/Kelurahan di Kecamatan Nasal, 2015 .....	42
<b>4.3</b>	<b>AGAMA</b>	<b>44</b>
4.3.1	Jumlah Penduduk Menurut Desa/Kelurahan dan Agama yang Dianut di Kecamatan Nasal, 2015 .....	44

4.3.2	Jumlah Tempat Peribadatan Menurut Desa/Kelurahan di Kecamatan Nasal, 2015 .....	45
<b>5</b>	<b>PERTANIAN</b>	<b>50</b>
<b>5.1</b>	<b>TANAMAN PANGAN</b>	<b>53</b>
5.1.1	Luas Lahan Sawah Menurut Desa/Kelurahan dan Jenis Pengairan di Kecamatan Nasal (hektar), 2015.....	53
5.1.2	Luas Panen, Produksi dan Produktivitas Padi Sawah dan Padi Ladang Menurut Desa/Kelurahan di Kecamatan Nasal, 2015 .....	54
5.1.3	Luas Panen, Produksi dan Produktivitas Jagung dan Kedelai Menurut Desa/Kelurahan di Kecamatan Nasal, 2015.....	55
5.1.4	Luas Panen, Produksi dan Produktivitas Kacang Tanah dan Kacang Hijau Menurut Desa/Kelurahan di Kecamatan Nasal, 2015 .....	56
<b>5.2</b>	<b>HORTIKULTURA</b>	<b>57</b>
5.2.1	Luas Panen Tanaman Sayuran Menurut Desa/Kelurahan dan Jenis Sayuran di Kecamatan Nasal, 2015.....	57
<b>5.3</b>	<b>PERKEBUNAN</b>	<b>58</b>
5.3.1	Luas Tanaman Perkebunan Menurut Desa/Kelurahan dan Jenis Tanaman di Kecamatan Nasal (hektar), 2015.....	58
<b>5.4</b>	<b>PETERNAKAN</b>	<b>59</b>
5.4.1	Populasi Ternak Menurut Desa/Kelurahan dan Jenis Ternak di Kecamatan Nasal, 2015 .....	59
5.4.2	Populasi Unggas Menurut Desa/Kelurahan dan Jenis Unggas di Kecamatan Nasal, 2015 .....	60
<b>5.5</b>	<b>PERIKANAN</b>	<b>61</b>
5.5.1	Jumlah Rumah Tangga Perikanan Tangkap Menurut Desa/ Kelurahan dan Subsektor di Kecamatan Nasal, 2014 dan 2015 .....	61
5.5.2	Jumlah Perahu/Kapal Menurut Desa/Kelurahan dan Jenis Kapal di Kecamatan Nasal, 2015 .....	62

<b>6</b>	<b>ENERGI</b>	<b>66</b>
6.1	Jumlah Pelanggan Listrik Menurut Desa/Kelurahan di Kecamatan Nasal, 2011–2015 .....	67
<b>7</b>	<b>PERDAGANGAN</b>	<b>72</b>
7.1	Jumlah Pasar Menurut Desa/Kelurahan di Kecamatan Nasal, 2015 ..	73
<b>8</b>	<b>HOTEL DAN PARIWISATA</b>	<b>78</b>
8.1	Jumlah Rumah Makan/Restoran Menurut Desa/Kelurahan di Kecamatan Nasal, 2014 dan 2015 ..... <b>Error! Bookmark not defined.</b>	80

kaurkab.bps.go.id

## DAFTAR GAMBAR

halaman  
page

1	Luas Wilayah Menurut Kecamatan Di Kabupaten Kaur (Km <sup>2</sup> ), 2015/ <i>Total Area By Regency And City In Kaur Regency (Square.Km),2015</i> .....	5
2	Jumlah Anggota DPRD per Jenis Kelamin di Kabupaten Kaur, 2015/ <i>Total The Regional House of Representatives by Sex In Kaur Regency, 2015</i> ....	16
3	Jumlah PNS per Jenis Kelamin di Kabupaten Kaur, 2015/ <i>Total Civil Servant by Sex In Kaur Regency, 2015</i> .....	16
4	Persentase Jumlah Penduduk Menurut Jenis Kelamin di Kabupaten Kaur, 2009-2015/ <i>Percentage Population by Sex in Kaur Regency 2015</i> .....	24
5	Persentase Penduduk Usia 15+ Menurut Jenis Kegiatan Seminggu yang Lalu di Kabupaten Kaur, 2015/ <i>Percentage Population Aged 15 Years and Over by Type of Activity During The Previous Week</i> .....	24
6	Jumlah Sekolah Menurut Jenjang Pendidikan di Kabupaten Kaur, 2015/ <i>Number of School by Educational Level in Kaur Regency, 2015</i> .....	32
7	Jumlah Kasus Kriminal yang Dilaporkan dan Diselesaikan di Kabupaten Kaur, 2015/ <i>Total of Reported and Solved Criminal Cases in Kaur Regency, 2015</i> .....	32
8	Produksi Padi Ladang dan Padi Sawah di Kabupaten Kaur (ton), 2015/ <i>Wetland Paddy and Dryland Paddy Production in Kaur (ton), 2015</i>	52
9	Populasi Ternak di Kabupaten Bengkulu Tengah (ekor), 2011-2015/ <i>Livestock Population in Bengkulu Tengah Regency (heads), 2011-2015</i> .....	52





## PENJELASAN UMUM/EXPLANATORY NOTES

Tanda-tanda, satuan-satuan, dan lain-lainnya yang digunakan dalam publikasi ini adalah sebagai berikut:

*Symbols, measurement units, and acronyms which are used in this publication, are as follows:*

### 1. TANDA-TANDA/SYMBOLS

Data tidak tersedia/ <i>Data not available</i>	: ...
Tidak ada atau nol / <i>Null or zero</i>	: –
Data dapat diabaikan/ <i>Data negligible</i>	: 0
Tanda decimal/ <i>Decimal point</i>	: ,
Data tidak dapat ditampilkan/ <i>Not applicable</i>	: NA
Angka perkiraan/ <i>Estimated figures</i>	: e
Angka sementara/ <i>Preliminary figures</i>	: x
Angka sangat sementara/ <i>Very preliminary figures</i>	: xx
Angka diperbaiki/ <i>Revised figures</i>	: r

### 2. SATUAN/UNITS

barel/ <i>barrel</i>	:158,99 liter/ <i>litres</i> = 1/6,2898 m <sup>3</sup>
hektar (ha)/ <i>hectare (ha)</i>	:10 000 m <sup>2</sup>
kilometer (km)/ <i>kilometres (km)</i>	:1 000 meter/ <i>meters</i> (m)
knot/ <i>knot</i>	:1,8523 km/jam (km/hour)
kuintal/ <i>quintal</i>	:100 kg
KWh	:1 000 Watt <i>hour</i>
MWh	:1 000 KWh
liter (untuk beras)/ <i>litre (for rice)</i>	:0,80 kg
ons/ <i>ounce</i>	:28,31 gram/ <i>grams</i>
ton	:1 000 kg

Satuan lain: buah, dus, butir, helai/lembar, kaleng, batang, pulsa, ton kilometer (ton-km), jam, menit, persen (%).

*Other units: unit, pack, pieces, sheet, tin, pulse, ton-kilometres(ton-km), hour, minute, percent (%).*

Perbedaan angka di belakang koma disebabkan oleh pembulatan angka.

*The difference in decimal numbers is caused by rounding.*



# 1

**GEOGRAFI DAN IKLIM**

***GEOGRAPHY AND CLIMATE***

kaurkab.bps.go.id



## 1. GEOGRAFI DAN IKLIM

### 1. Letak Astronomis

Secara astronomis Kecamatan Nasal terletak pada  $4^{\circ} 36' 9,9'' - 4^{\circ} 55' 27,77''$  Lintang Selatan dan  $103^{\circ} 28' 55'' - 103^{\circ} 46' 50,12''$  Bujur Timur. Letak astronomis ini memberikan gambaran bahwa Kecamatan Nasal beriklim tropis. Terdapat dua musim seperti umumnya kecamatan lain di Kabupaten Kaur yaitu musim penghujan dan musim kemarau. Pada tabel dideskripsikan bahwa musim penghujan lebih banyak terjadi pada akhir hingga awal tahun. Sedangkan musim kering atau kemarau lebih banyak terjadi pada pertengahan tahun.

### 2. Letak Geografis

Kecamatan Nasal terletak di sebelah barat Pegunungan Bukit Barisan, berjarak sekitar 41 km dari ibukota Kabupaten Kaur dan sekitar 300 km dari ibukota Provinsi Bengkulu. Luas wilayah daratan mencapai 519,92 km<sup>2</sup> dengan kondisi wilayah terbagi atas dataran dan perbukitan. Batas-batas wilayah Kecamatan Nasal adalah :

- ❖ sebelah paling utara berbatasan langsung dengan Provinsi Sumatera Selatan;
- ❖ sebelah paling selatan berbatasan dengan Samudera Indonesia;
- ❖ sebelah paling barat berbatasan dengan Kecamatan Maje; dan
- ❖ sebelah paling timur berbatasan dengan Provinsi Lampung.

Sebagian wilayah Kecamatan Nasal yaitu Desa Suku Tiga, Tanjung Betuah, Gedung Menung, Merpas, Pasar Baru, dan Tebing Rambutan berbatasan

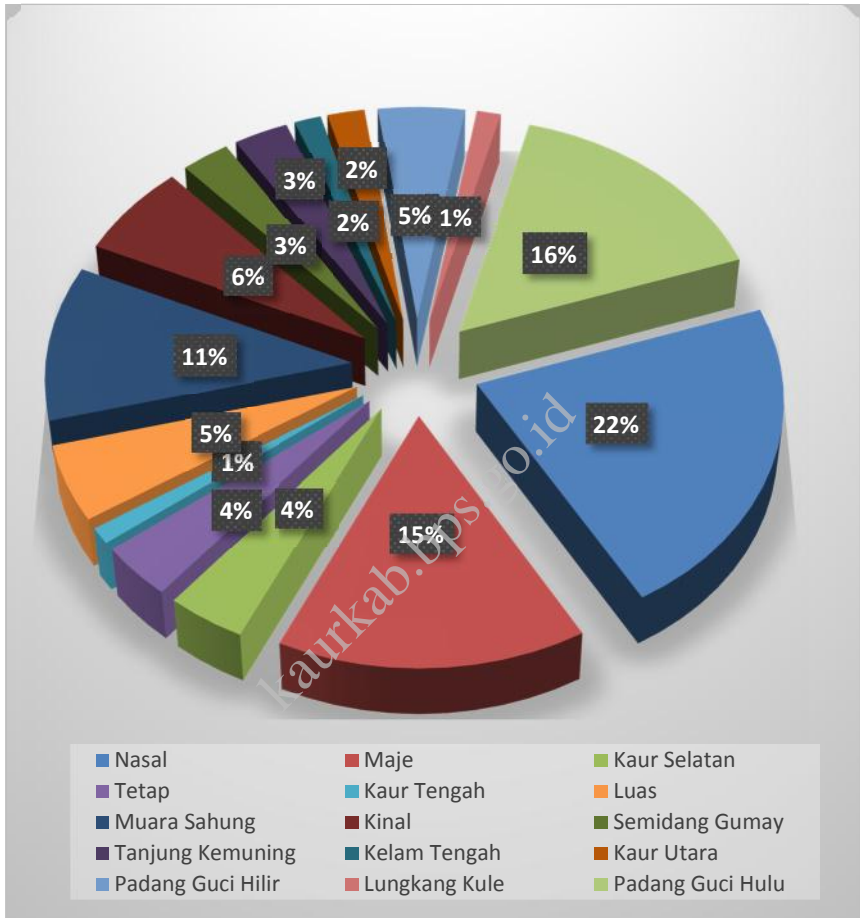
langsung dengan Samudera Indonesia dengan garis pantai mencapai 17 km. Di bagian barat dan utara, sebagian wilayah Kecamatan Nasal masuk ke dalam kawasan Taman Hutan Lindung Bukit Barisan

### 3. Iklim

Dalam setahun, suhu udara maksimum tertinggi jatuh di bulan mei sebesar 27,80°C dan suhu udara minimum terendah jatuh di bulan januari sebesar 26,30 °C. Untuk Diperta Kaur, hari hujan terbanyak ada di bulan januari sebanyak 19 hari dan tidak ada hari hujan di bulan agustus. Sementara untuk wilayah Merpas, hari hujan terbanyak adalah 20 hari di bulan januari dan hari hujan terendah jatuh di bulan oktober selama 2 hari.

kaurkab.bps.go.id

**Gambar 1** Luas Wilayah Menurut Desa/Kelurahan di Kecamatan Nasal (km<sup>2</sup>), 2015  
**Picture** Luas Wilayah Menurut Desa/Kelurahan di Kecamatan Nasal (km<sup>2</sup>), 2015





## 1.1 GEOGRAFI

**Tabel 1.1.1 Luas Wilayah Menurut Desa/Kelurahan di Kecamatan Nasal, 2015**

	<b>Desa/Kelurahan</b>	<b>Luas (km<sup>2</sup>)</b>	<b>Persentase</b>
	(1)	(2)	(3)
1	Tanjung Betuah	1,50	0,29
2	Gedung Menung	1,30	0,24
3	Ulak Pandan	6,00	1,16
4	Merpas	2,80	0,55
5	Air Palawan	23,99	4,61
6	Muara Dua	166,51	32,03
7	Bukit Indah	14,29	2,74
8	Suku Tiga	7,60	1,47
9	Tebing Rambutan	6,00	1,15
10	Batu Lungun	3,20	0,61
11	Sumber Harapan	85,65	16,49
12	Suka Jaya	25,29	4,86
13	Pasar Baru	1,90	0,36
14	Tri Jaya	13,49	2,59
15	Air Batang	12,79	2,46
16	Sinar Banten	19,99	3,85
17	Pasar Jum'at	127,63	24,55
	<b>Nasal</b>	<b>519,92</b>	<b>100,00</b>

Sumber: Badan Pertanahan Nasional Kabupaten Kaur

**Tabel 1.1.2 Tinggi Wilayah di Atas Permukaan Laut (DPL) Menurut Desa/Kelurahan di Kecamatan Nasal, 2015**

	Desa/Kelurahan	Tinggi/Height (meter)
	(1)	(2)
1	Tanjung Betuah	47,67
2	Gedung Menung	80,55
3	Ulak Pandan	18,67
4	Merpas	54,00
5	Air Palawan	301,21
6	Muara Dua	398,31
7	Bukit Indah	274,21
8	Suku Tiga	146,66
9	Tebing Rambutan	128,11
10	Batu Lungun	79,54
11	Sumber Harapan	692,54
12	Suka Jaya	439,99
13	Pasar Baru	50,99
14	Tri Jaya	258,55
15	Air Batang	58,67
16	Sinar Banten	192,88
17	Pasar Jum'at	729,54

Sumber: Statistik Potensi Desa, Badan Pusat Statistik Kabupaten Kaur

**Tabel 1.1.3 Jarak dari Kantor/Balai Desa ke Kantor Camat di Kecamatan Nasal (km), 2015**

	Desa/Kelurahan	Keberadaan Kantor/Balai Desa (ada/tidak)	Jarak ke Kantor Camat
	(1)	(2)	(3)
1	Tanjung Betuah	Tidak	1,00
2	Gedung Menung	Tidak	1,50
3	Ulak Pandan	Ada	0,20
4	Merpas	Tidak	5,00
5	Air Palawan	Tidak	12,00
6	Muara Dua	Tidak	17,00
7	Bukit Indah	Tidak	12,00
8	Suku Tiga	Tidak	3,00
9	Tebing Rambutan	Tidak	9,00
10	Batu Lungun	Tidak	5,50
11	Sumber Harapan	Tidak	18,00
12	Suka Jaya	Tidak	15,00
13	Pasar Baru	Tidak	3,00
14	Tri Jaya	Tidak	15,00
15	Air Batang	Ada	10,00
16	Sinar Banten	Tidak	7,00
17	Pasar Jum'at	Tidak	22,00

Sumber: Kantor Camat Nasal

## 1.2 IKLIM

**Tabel 1.2.1 Rata-rata Suhu dan Kelembaban Udara Menurut Bulan, 2015**

Bulan	Suhu Udara(°C)			Kelembaban Udara (%)		
	Maks	Min	Rata-rata	Maks	Min	Rata-rata
(1)	(2)	(3)	(4)	(5)	(6)	(7)
Januari/ <i>January</i>	30.20	23.30	26.30	-	-	85.00
Februari/ <i>February</i>	31.50	23.50	26.50	-	-	84.00
Maret/ <i>March</i>	31.50	24.00	27.20	-	-	81.00
April/ <i>April</i>	31.00	24.10	26.90	-	-	85.00
Mei/ <i>May</i>	32.40	24.60	27.80	-	-	83.00
Juni/ <i>June</i>	32.10	24.50	27.50	-	-	82.00
Juli/ <i>July</i>	32.40	23.50	27.10	-	-	80.00
Agustus/ <i>August</i>	32.20	23.80	27.10	-	-	82.00
September/ <i>September</i>	31.40	23.70	26.60	-	-	83.00
Oktober/ <i>October</i>	32.70	24.50	27.60	-	-	83.00
November/ <i>November</i>	31.40	24.50	27.00	-	-	86.00
Desember/ <i>December</i>	30.70	24.10	26.70	-	-	86.00

Sumber: Badan Meteorologi, Klimatologi dan Geofisika Stasiun Klimatologi Klas I Pulau Baai

**Tabel 1.2.2 Rata-Rata Tekanan Udara, Kecepatan Angin dan Penyinaran Matahari Menurut Bulan, 2015**

Bulan	Tekanan Udara (mb)	Kecepatan Angin (knot)	Penyinaran Matahari (%)
(1)	(2)	(3)	(4)
Januari/January	1 011.40	8.00	58.00
Februari/February	1 010.30	7.00	64.00
Maret/March	1 011.30	8.00	73.00
April/April	1 010.20	7.00	68.00
Mei/May	1 010.50	7.00	84.00
Juni/June	1 010.50	7.00	82.00
Juli/July	1 010.90	9.00	83.00
Agustus/August	1 011.00	10.00	88.00
September/September	1 012.00	10.00	70.00
Oktober/October	1 011.80	10.00	75.00
November/November	1 010.40	8.00	50.00
Desember/December	1 011.40	8.00	61.00

Sumber: Badan Meteorologi, Klimatologi dan Geofisika Stasiun Klimatologi Klas I Pulau Baai

**Tabel 1.2.3 Jumlah Curah Hujan dan Hari Hujan Menurut Bulan di Kabupaten Kaur, 2015**

Bulan	Diperta Kaur		Linau	
	Curah Hujan (mm <sup>3</sup> )	Hari Hujan	Curah Hujan (mm <sup>3</sup> )	Hari Hujan
(1)	(2)	(3)	(4)	(5)
Januari/ <i>January</i>	256	19	381	20
Februari/ <i>February</i>	148	9	244	11
Maret/ <i>March</i>	85	7	136	11
April/ <i>April</i>	278	13	360	16
Mei/ <i>May</i>	122	9	127	5
Juni/ <i>June</i>	48	8	156	8
Juli/ <i>July</i>	43	6	75	6
Agustus/ <i>August</i>	0	0	95	3
September/ <i>September</i>	107	3	168	5
Oktober/ <i>October</i>	3	2	35	2
November/ <i>November</i>	43	6	785	19
Desember/ <i>December</i>	398	15	539	15

Sumber: Badan Meteorologi, Klimatologi dan Geofisika Stasiun Klimatologi Klas I Pulau Baai



## **2 PEMERINTAHAN**

### ***GOVERNMENT***

*kaurkab.bps.go.id*





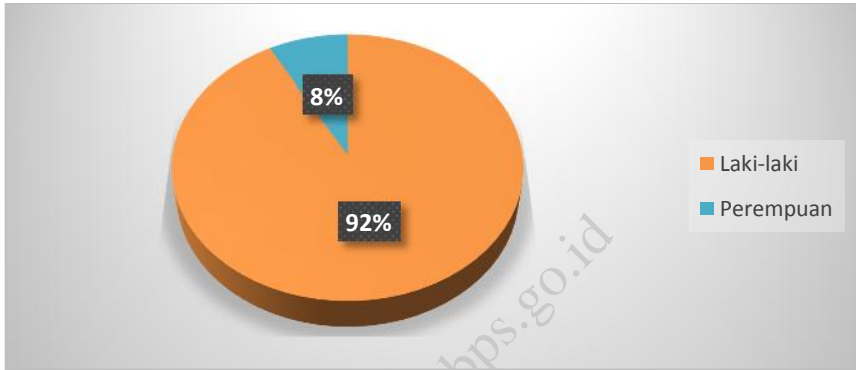
## 2. PEMERINTAHAN

Kecamatan Nasal merupakan kecamatan pemekaran dari Kecamatan Kaur Selatan, yang dibentuk berdasarkan Undang-Undang Nomor 3 Tahun 2003 bersamaan dengan dibentuknya Kabupaten Kaur. Ibukota Kecamatan Nasal terletak di Desa Merpas, sedangkan kantor kecamatan terletak di Desa Ulak Pandan.

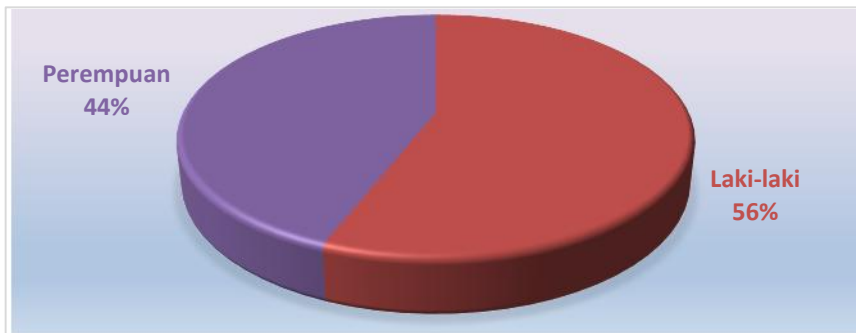
Wilayah administrasi pemerintahan di Kecamatan Nasal terdiri dari 17 desa yang berstatus desa definitif. Setiap desa dipimpin oleh kepala desa yang proses penunjukannya dipilih secara langsung oleh masyarakat desa. Perangkat desa terdiri dari kepala desa (kades), sekretaris desa (sekdes), kepala urusan (kaur), Badan Perwakilan Desa (BPD).

Sebagian besar desa di Kecamatan Nasal memiliki Satuan Lingkungan Setempat (SLS) terkecil berupa Rukun Tetangga (RT) dan dusun yang masing-masing diketuai oleh Ketua RT dan Kepala Dusun. Secara administrasi SLS tersebut belum disahkan oleh pemerintah Kabupten Kaur. Dengan adanya perangkat atau aparatur desa ini menunjukkan bahwa kelengkapan organisasi pemerintah di Kecamatan Nasal sudah tertata dengan baik.

**Gambar 2** Jumlah Anggota DPRD per Jenis Kelamin di Kabupaten Kaur, 2015  
*Picture* **Total The Regional House of Representatives by Sex In Kaur Regency, 2015**



**Gambar 3** Jumlah PNS per Jenis Kelamin di Kabupaten Kaur, 2015  
*Picture* **Total Civil Servant by Sex In Kaur Regency, 2015**



**Tabel 3.1 Desa dan Klasifikasi Desa/Kelurahan diKecamatan Nasal, 2015**

	Kecamatan	Swasembada	Swakarsa	Swadaya
	(1)	(2)	(3)	
1	Tanjung Betuah	V	-	-
2	Gedung Menung	V	-	-
3	Ulak Pandan	V	-	-
4	Merpas	V	-	-
5	Air Palawan	V	-	-
6	Muara Dua	V	-	-
7	Bukit Indah	V	-	-
8	Suku Tiga	V	-	-
9	Tebing Rambutan	V	-	-
10	Batu Lungun	V	-	-
11	Sumber Harapan	V	-	-
12	Suka Jaya	V	-	-
13	Pasar Baru	V	-	-
14	Tri Jaya	V	-	-
15	Air Batang	V	-	-
16	Sinar Banten	V	-	-
17	Pasar Jum'at	V	-	-
	<b>Nasal</b>	<b>17</b>	<b>0</b>	<b>0</b>

Sumber: Master File Desa, BPS

**Tabel 3.2 Jumlah Pegawai Kantor Camat dan Desa/Kelurahan Menurut Jenis Kelamin diKecamatan Nasal, 2015**

	Kantor Camat/Desa/Kelurahan	Laki-laki	Perempuan	Jumlah
	(1)	(2)	(5)	(6)
	Kantor Camat	21	11	32
1	Tanjung Betuah	11	-	11
2	Gedung Menung	11	-	11
3	Ulak Pandan	9	2	11
4	Merpas	10	1	11
5	Air Palawan	9	2	11
6	Muara Dua	9	2	11
7	Bukit Indah	11	-	11
8	Suku Tiga	10	1	11
9	Tebing Rambutan	9	2	11
10	Batu Lungun	9	2	11
11	Sumber Harapan	11	-	11
12	Suka Jaya	8	3	11
13	Pasar Baru	11	-	11
14	Tri Jaya	10	1	11
15	Air Batang	10	1	11
16	Sinar Banten	9	2	11
17	Pasar Jum'at	10	1	11
<b>Nasal</b>				

Sumber: Kantor Camat

**Tabel 3.3 Jumlah Pegawai Kantor Camat dan Desa/Kelurahan Menurut Pendidikan Tertinggi yang Ditamatkan diKecamatan Nasal, 2015**

	Kantor Camat/Desa/Kelurahan	SMP	SMA	Akademi	S1/S2	Jumlah
	(1)	(2)	(3)	(4)	(5)	(6)
	Kantor Camat	-	21	-	11	32
1	Tanjung Betuah		10		1	11
2	Gedung Menung		11		-	11
3	Ulak Pandan		11		-	11
4	Merpas		9		2	11
5	Air Palawan		11		-	11
6	Muara Dua		11		-	11
7	Bukit Indah	2	9		1	11
8	Suku Tiga		10		1	11
9	Tebing Rambutan		11		-	11
10	Batu Lungun		11		-	11
11	Sumber Harapan		11		-	11
12	Suka Jaya		11		-	11
13	Pasar Baru		11		-	11
14	Tri Jaya	1	9		1	11
15	Air Batang		10		1	11
16	Sinar Banten		11		-	11
19	Pasar Jum'at		11		-	11
	<b>Nasal</b>		<b>199</b>		<b>18</b>	<b>219</b>

Sumber: Kantor Camat



### **3. KEPENDUDUKAN**

#### ***POPULATION***

*kaurkab.bps.go.id*





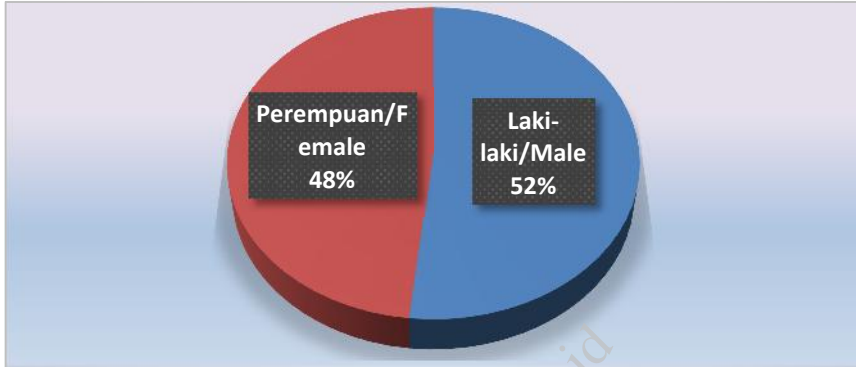
### 3. KEPENDUDUKAN

Jumlah penduduk Kecamatan Nasal pada tahun 2015 diperkirakan mencapai 17.030 jiwa. Pada tahun 2010, jumlah penduduk Kecamatan Nasal tercatat 15.116 jiwa. Jumlah penduduk laki-laki mencapai 9.155 jiwa dan perempuan 7.875 jiwa. Rasio jenis kelamin atau *sex ratio* penduduk Kecamatan Nasal pada 2015 sebesar 116. Angka ini menunjukkan bahwa setiap 100 penduduk perempuan di Kecamatan Nasal terdapat 116 penduduk laki-laki.

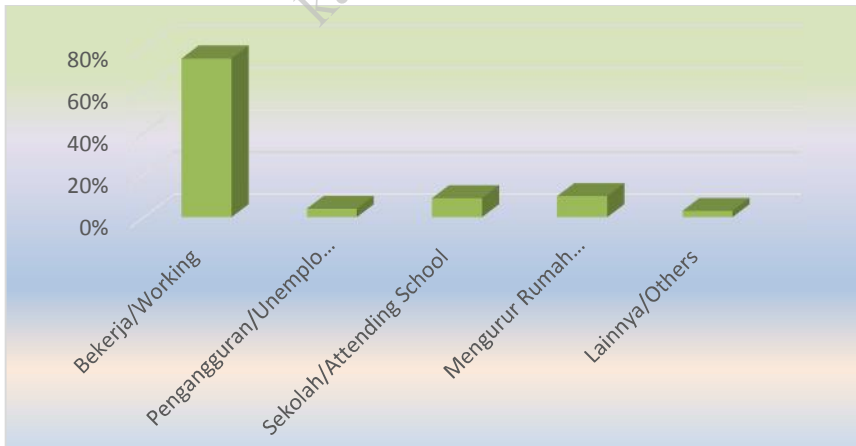
kaurkab.bps.go.id

## KEPENDUDUKAN

**Gambar 4** **Persentase Jumlah Penduduk Menurut Jenis Kelamin di Kabupaten Kaur, 2009-2015**  
*Picture*



**Gambar 5** **Persentase Penduduk Usia 15+ Menurut Jenis Kegiatan Seminggu yang Lalu di Kabupaten Kaur, 2015**  
*Picture*



### 3.1 KEPENDUDUKAN

**Tabel 3.1.1 Jumlah Penduduk, Rasio Jenis Kelamin dan Laju Pertumbuhan Penduduk di Kecamatan Nasal 2010 -2015**

Tahun	Jenis Kelamin			Rasio Jenis Kelamin	Laju Pertumbuhan (%)
	Laki-Laki	Perempuan	Jumlah		
(1)	(2)	(3)	(4)	(5)	
2010	8191	6975	15.166	117	-
2011	8.358	7.148	15.506	117	1,5
2012	8.511	7.283	15.794	117	2,5
2013	8.716	7.457	16.172	116	2,3
2014	8.870	7.613	16.483	116	1,9
2015	9.155	7.875	17.030	116	5,00

Sumber: Proyeksi Penduduk Indonesia 2010–2035

## KEPENDUDUKAN

**Tabel 3.1.2** Kepadatan Penduduk Menurut Desa/Kelurahan di Kecamatan Nasal, 2015

Tahun	Luas Wilayah (km2)	Jumlah Penduduk	Kepadatan
(1)	(2)	(3)	(4)
2010	519,92	15.166	29
2011	519,92	15.401	30
2012	519,92	15.794	30
2013	519,92	16.173	31
2014	519,92	16.483	32
2015	519,92	15.166	33

Sumber: Proyeksi Penduduk Indonesia 2010–2035



## 4. SOSIAL

### SOCIAL





#### 4. SOSIAL

##### 1. Pendidikan

Bidang pendidikan meliputi jumlah fasilitas, jumlah tenaga pengajar dan jumlah murid. Pada tahun 2015 di Kecamatan Nasal terdapat 18 PAUD, 16 Sekolah Dasar (SD/MI), 8 Sekolah Lanjutan Tingkat Pertama (SMP/MTs), dan 3 Sekolah Lanjutan Tingkat Atas (SMA/MA/SMK).

Pada tahun yang sama jumlah murid SD, SLTP, dan SLTA/MA/SMK masing-masing 1.776 murid, 438 murid, dan 453 murid. Untuk jumlah tenaga pengajar (guru) SD, SLTP, dan SLTA/MA/SMK masing-masing adalah 66 guru, 108 guru, dan 47 guru.

##### 2. Kesehatan

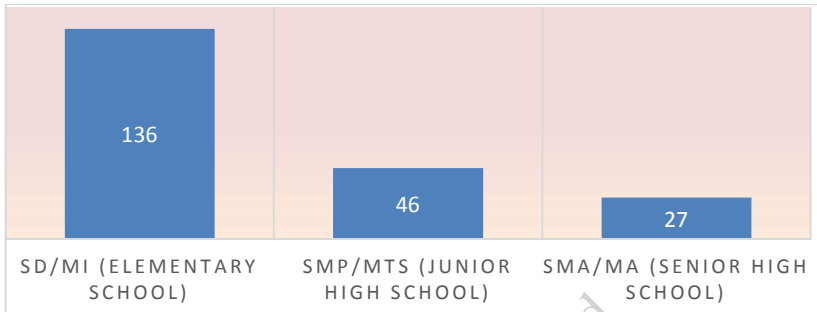
Fasilitas kesehatan yang terdapat di Kecamatan Nasal pada tahun 2014 adalah 1 puskesmas, 10 puskesmas pembantu, 1 puskesmas keliling, 17 posyandu, 4 poskesdes, dan 1 polindes. Untuk tenaga medis di kecamatan ini terdapat 1 dokter umum dan 8 bidan. Setiap dokter rata-rata harus melayani 1.949 penduduk. Jumlah akseptor aktif Keluarga Berencana (KB) tercatat 3.026.

##### 3. Agama

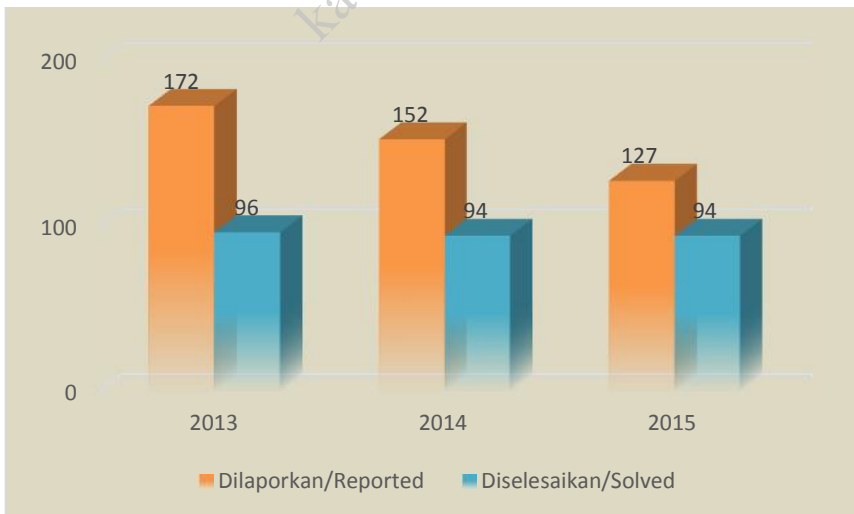
Keagamaan meliputi banyaknya penduduk pemeluk agama tertentu dan jumlah sarana ibadah. Hingga tahun 2014 di Kecamatan Nasal sebagian besar penduduknya memeluk agama Islam dengan kisaran persentase mencapai 99,92 persen. Untuk jumlah sarana ibadah di kecamatan ini tercatat memiliki 46 masjid dan 22 mushola.

[kaurkab.bps.go.id](http://kaurkab.bps.go.id)

**Gambar 6** Jumlah Sekolah Menurut Jenjang Pendidikan di Kabupaten Kaur, 2015  
*Picture* **Number of School by Educational Level in Kaur Regency, 2015**



**Gambar 7** Jumlah Kasus Kriminal yang Dilaporkan dan Diselesaikan di Kabupaten Kaur, 2015  
*Picture* **Total of Reported and Solved Criminal Cases in Kaur Regency, 2015**



#### 4.1 PENDIDIKAN

**Tabel 4.1.1 Angka Partisipasi Murni (APM) dan Angka Partisipasi Kasar (APK) Menurut Jenjang Pendidikan di Kabupaten Kaur, 2015**

<b>Jenjang Pendidikan</b> <i>Educational Level</i>	<b>APM</b> <i>Net Enrollment Rate</i>	<b>APK</b> <i>Gross Enrollment Rate</i>
(1)	(2)	(3)
SD/MI	95,73	113,95
SMP/MTs	80,20	95,38
SMA/SMK/MA	66,02	93,10

Sumber: Survei Sosial Ekonomi Nasional Kor, Maret 2015

**Tabel 4.1.2 Jumlah Sekolah, Murid, Guru, dan Rasio Murid-Guru Sekolah Dasar (SD) Menurut Jenjang Pendidikan di Kecamatan Nasal, 2015**

Jenjang Pendidikan		Sekolah	Murid	Guru	Rasio Murid-Guru
(1)		(2)	(3)	(4)	(5)
1	SD	15	1.750	55	32
2	MI	1	26	11	2,36
3	SMP	7	409	19	22
4	MTs	1	27	89	0,30
5	SMA	1	185	23	8
6	MA	2	267	24	11,13
<b>Nasal</b>		<b>24</b>	<b>2 793</b>	<b>160</b>	<b>17</b>

Sumber: Dinas Pendidikan dan Kebudayaan Kabupaten Kaur  
Kementerian Agama Kabupaten Kaur

## 4.2 KESEHATAN

**Tabel 4.2.1 Jumlah Fasilitas Kesehatan Menurut Desa/Kelurahan di Kecamatan Nasal, 2015**

	Desa/Kelurahan	Rumah Sakit	Rumah Bersalin	Puskesmas	Posyandu	Klinik/Balai Kesehatan	Polindes
	(1)	(2)	(3)	(4)	(5)	(6)	(7)
1	Tanjung Betuah	-	-	1	1	-	-
2	Gedung Menung	-	-	-	1	-	-
3	Ulak Pandan	-	-	-	1	-	-
4	Merpas	-	-	-	1	-	-
5	Air Palawan	-	-	-	1	-	-
6	Muara Dua	-	-	-	1	-	-
7	Bukit Indah	-	-	-	1	-	-
8	Suku Tiga	-	-	-	1	-	-
9	Tebing Rambutan	-	-	-	1	-	-
10	Batu Lungun	-	-	-	1	-	-
11	Sumber Harapan	-	-	-	1	-	-
12	Suka Jaya	-	-	-	1	-	-
13	Pasar Baru	-	-	-	1	-	-
14	Tri Jaya	-	-	-	1	-	-
15	Air Batang	-	-	-	1	-	-
16	Sinar Banten	-	-	-	1	-	-
17	Pasar Jum'at	-	-	-	1	-	-
	<b>Nasal</b>	-	-	<b>1</b>	<b>17</b>	-	-

Sumber: Puskesmas Kecamatan Nasal

**Tabel 4.2.2 Jumlah Tenaga Kesehatan Menurut Desa/Kelurahan di**

## Kecamatan Nasal, 2015

		<i>Tenaga Kesehatan/Health Personnel</i>				
Desa/Kelurahan	Tenaga Medis	Tenaga Keperawatan	Tenaga Kebidanan	Tenaga Kefarmasian	Tenaga Kesehatan Lainnya	
(1)	(2)	(3)	(4)	(5)	(6)	
1	Tanjung Betuah	2	2	-	-	-
2	Gedung Menung	-	-	-	-	-
3	Ulak Pandan	3	-	3	-	-
4	Merpas	3	2	1	-	-
5	Air Palawan	1	-	2	-	-
6	Muara Dua	1	-	1	-	-
7	Bukit Indah	2	-	2	-	-
8	Suku Tiga	1	-	1	-	-
9	Tebing Rambutan	2	-	2	-	-
10	Batu Lungun	1	-	-	-	-
11	Sumber Harapan	2	1	1	-	-
12	Suka Jaya	1	-	1	-	-
13	Pasar Baru	2	-	2	-	-
14	Tri Jaya	2	1	1	-	-
15	Air Batang	1	-	1	-	-
16	Sinar Banten	2	1	1	-	-
17	Pasar Jum'at	1	-	1	-	-
<b>Nasal</b>		<b>27</b>	<b>7</b>	<b>20</b>	<b>0</b>	<b>0</b>

Sumber: Puskesmas Kecamatan Nasal

**Tabel 4.2.3 Jumlah Dokter Spesialis, Dokter Umum, dan Dokter Gigi Menurut Sarana Pelayanan Kesehatan di Kecamatan Nasal, 2015**

Unit Kerja	Dokter Spesialis	Dokter Umum	Dokter Gigi
(1)	(2)	(3)	(4)
Puskesmas	-	1	-
Rumah Sakit	-	-	-
<b>Jumlah</b>	<b>0</b>	<b>0</b>	<b>0</b>

Sumber: Puskesmas Kecamatan Nasal



**Tabel 4.2.4 Jumlah Kasus 10 Penyakit Terbanyak di Kecamatan Nasal, 2015**

Jenis Penyakit		Jumlah Kasus
(1)		(2)
1.	ISPA	345
2.	Gastritis	301
3.	Malaria	290
4.	Hipertensi	263
5.	Reumatoid	204
6.	Gigi 1502	124
7.	Alergi	88
8.	Diare	82
9.	Mata	71
10.	telinga	57
<b>Nasal</b>		<b>1 825</b>

Sumber: Puskesmas Kecamatan Nasal

**Tabel 4.2.5 Jumlah Bayi Lahir, Bayi Berat Badan Lahir Rendah (BBLR), BBLR Dirujuk, dan Bergizi Buruk Menurut Desa/Kelurahan di Kecamatan Nasal, 2015**

Desa/Kelurahan	Bayi Lahir <i>Births</i>	BBLR/LBW		Gizi Buruk <i>Malnutrition</i>
		Jumlah <i>Total</i>	Dirujuk <i>Treated</i>	
(1)	(2)	(3)	(4)	(5)
2011	-	-	-	-
2012	-	-	-	-
2013	-	-	-	-
2014	-	-	-	-
2015	1	1	-	-

Sumber: Puskesmas Kecamatan Nasal

**Tabel 4.2.6 Jumlah Ibu Hamil, Melakukan Kunjungan K1, Melakukan Kunjungan K4, Kurang Energi Kronis (KEK), dan Mendapat Tablet Zat Besi (Fe) di Kecamatan Nasal, 2011–2015**

Tahun	Jumlah Ibu Hamil	Melakukan Kunjungan	Melakukan Kunjungan	Kurang Energi Kronis (KEK)	Mendapat Zat Besi (Fe)
(1)	(2)	(3)	(4)	(5)	(6)
2011	-	-	-	-	-
2012	-	-	-	-	-
2013	-	-	-	-	-
2014	-	-	-	-	-
2015	-	-	-	-	-

Sumber: Puskesmas Kecamatan Nasal

**Tabel 4.2.7 Jumlah Kasus HIV/AIDS, IMS, DBD, Diare, TB, dan Malaria Menurut Kecamatan di Kabupaten Kaur, 2015**

	Desa/Kelurahan	HIV/AIDS	IMS	DBD	Diare	TB	Malaria
	(1)	(2)	(3)	(4)	(5)	(6)	(7)
1	Tanjung Betuah	-	-	-	-	-	-
2	Gedung Menung	-	-	-	-	1	-
3	Ulak Pandan	-	-	-	-	-	-
4	Merpas	-	-	-	-	2	-
5	Air Palawan	-	-	-	-	1	-
6	Muara Dua	-	-	-	-	3	-
7	Bukit Indah	-	-	-	-	-	-
8	Suku Tiga	-	-	-	-	-	-
9	Tebing Rambutan	-	-	-	-	1	-
10	Batu Lungun	-	-	-	-	-	-
11	Sumber Harapan	-	-	-	-	4	-
12	Suka Jaya	-	-	-	-	2	-
13	Pasar Baru	-	-	-	-	1	-
14	Tri Jaya	-	-	-	-	2	-
15	Air Batang	-	-	-	-	-	-
16	Sinar Banten	-	-	-	-	-	-
19	Pasar Jum'at	-	-	-	-	-	-
	<b>Nasal</b>	<b>0</b>	<b>0</b>	<b>0</b>	<b>0</b>	<b>17</b>	<b>0</b>

Sumber: Puskesmas Kecamatan Nasal

**Tabel 4.2.8 Jumlah Pasangan Usia Subur dan Peserta KB Aktif Menurut**

## Desa/Kelurahan di Kecamatan Nasal, 2015

Desa/Kelurahan	Jumlah PUS	Peserta KB Aktif			
		IUD	MOW	MOP	Kondom
(1)	(2)	(3)	(4)	(5)	(6)
1 Tanjung Betuah	-	-	-	-	-
2 Gedung Menung	-	-	-	-	-
3 Ulak Pandan	-	-	-	-	-
4 Merpas	-	-	-	-	-
5 Air Palawan	-	-	-	-	-
6 Muara Dua	-	-	-	-	-
7 Bukit Indah	-	-	-	-	-
8 Suku Tiga	-	-	-	-	-
9 Tebing Rambutan	-	-	-	-	-
10 Batu Lungun	-	-	-	-	-
11 Sumber Harapan	-	-	-	-	-
12 Suka Jaya	-	-	-	-	-
13 Pasar Baru	-	-	-	-	-
14 Tri Jaya	-	-	-	-	-
15 Air Batang	-	-	-	-	-
16 Sinar Banten	-	-	-	-	-
19 Pasar Jum'at	-	-	-	-	-
<b>Nasal</b>	<b>0</b>	<b>0</b>	<b>0</b>	<b>0</b>	<b>0</b>

Lanjutan Tabel 4.2.8

Desa/Kelurahan	Peserta KB Aktif			
	Implan	Suntikan	Pil	Jumlah
(1)	(7)	(8)	(9)	(10)
1 Tanjung Betuah				
2 Gedung Menung				
3 Ulak Pandan				
4 Merpas				
5 Air Palawan				
6 Muara Dua				
7 Bukit Indah				
8 Suku Tiga				
9 Tebing Rambutan				
10 Batu Lungun				
11 Sumber Harapan				
12 Suka Jaya				
13 Pasar Baru				
14 Tri Jaya				
15 Air Batang				
16 Sinar Banten				
17 Pasar Jum'at				
<b>Nasal</b>				

Sumber: Puskesmas Kecamatan Nasal

### 4.3 AGAMA

**Tabel 4.3.1 Jumlah Penduduk Menurut Desa/Kelurahan dan Agama yang Dianut di Kecamatan Nasal, 2015**

	Desa/Kelurahan	Islam	Protestan	Katolik	Hindu	Budha	Lainnya
	(1)	(2)	(3)	(4)	(5)	(6)	(7)
1	Tanjung Betuah	594	8	-	-	-	-
2	Gedung Menung	333	-	-	-	-	-
3	Ulak Pandan	2.111	-	-	-	-	-
4	Merpas	1.649	-	-	-	-	-
5	Air Palawan	1.489	-	-	-	-	-
6	Muara Dua	1.011	-	-	-	-	-
7	Bukit Indah	795	-	-	-	-	-
8	Suku Tiga	621	6	-	-	-	-
9	Tebing Rambutan	1.532	-	-	-	-	-
10	Batu Lungun	1.724	-	-	-	-	-
11	Sumber Harapan	1.691	-	-	-	-	-
12	Suka Jaya	1.190	-	-	-	-	-
13	Pasar Baru	753	-	-	-	-	-
14	Tri Jaya	626	-	-	-	-	-
15	Air Batang	1.485	-	-	-	-	-
16	Sinar Banten	303	-	-	-	-	-
17	Pasar Jum'at	214	-	-	-	-	-
	<b>Nasal</b>	<b>18.121</b>	<b>14</b>	<b>0</b>	<b>0</b>	<b>0</b>	<b>0</b>

Sumber: KUA Kecamatan Maje

**Tabel 4.3.2 Jumlah Tempat Peribadatan Menurut Desa/Kelurahan di Kecamatan Nasal, 2015**

	Desa/Kelurahan	Masjid	Mushola	Gereja Protestan	Gereja Katolik	Pura	Vihara
	(1)	(2)	(3)	(4)	(5)	(6)	(7)
1	Tanjung Betuah	1	-	-	-	-	-
2	Gedung Menung	1	-	-	-	-	-
3	Ulak Pandan	2	1	-	-	-	-
4	Merpas	2	-	-	-	-	-
5	Air Palawan	1	2	-	-	-	-
6	Muara Dua	2	-	-	-	-	-
7	Bukit Indah	1	-	-	-	-	-
8	Suku Tiga	1	-	-	-	-	-
9	Tebing Rambutan	1	1	-	-	-	-
10	Batu Lungun	2	1	-	-	-	-
11	Sumber Harapan	4	-	-	-	-	-
12	Suka Jaya	2	-	-	-	-	-
13	Pasar Baru	2	-	-	-	-	-
14	Tri Jaya	2	-	-	-	-	-
15	Air Batang	2	2	-	-	-	-
16	Sinar Banten	1	-	-	-	-	-
17	Pasar Jum'at	2	-	-	-	-	-
	<b>Nasal</b>	<b>29</b>	<b>6</b>	<b>0</b>	<b>0</b>	<b>0</b>	<b>0</b>

Sumber: KUA Kecamatan Nasal



[kaurkab.bps.go.id](http://kaurkab.bps.go.id)



V  
PERTANIAN  
AGRICULTURE



**Luas Lahan**  
*Sawah Area of*  
Wetland 8 099 Ha



**Luas Lahan**  
Ladang/Huma  
*Shifting Cultivation* 5.001 Ha  
Tegal/Kebun  
*Dry Field/Garden* 9.423 Ha



## 5. PERTANIAN

### 1. Tanaman Pangan

Luas lahan sawah menurut jenis pengairan untuk lahan sawah irigasi tahun 2015 di kecamatan nasal seluas 310 ha dan non irigasi seluas 360 ha. Luas Lahan Tegal/Kebun, Ladang/Huma dan Sementara Tidak Diusahakan di Kecamatan Nasal (hektar), 2015 seluas 15.761 ha yang terdiri dari Tegal/ kebun 810 ha, ladang/huma 350 ha, dan lahan sementara tidak di usahakan seluas 14.601 ha. Luas Panen Padi Sawah dan Padi Ladang di Kecamatan Nasal 2015 seluas 725 ha. Padi sawah 324 ha dan padi ladang 401 ha.

Untuk tanaman palawija di Kecamatan Nasal tahun 2015 oleh kedelai 16 ha, jagung 6 ha, kacang tanah 3 ha, ubi kayu 3 ha dan ubi jalar 2 ha.

### 2. Hortikultura

Selain tanaman padi dan palawija Produksi tanaman sayuran selama 2015 di Kecamatan Nasal didominasi oleh cabe dan patsai, luas panen cabe seluas 15 ha dengan produksi 1.325 kuintal dan patsai 6 ha dengan produksi 1.982 kwintal.

### 3. Perkebunan

Luas Panen dan Produksi Tanaman Sayuran Menurut Jenis Sayuran di Kecamatan Nasal 2015. Karet 884 ha produksi 758 ton, kelapa 204 ha produksi 904 ton, kelapa sawit 261 ha dengan produksi 1.760 ton, kopi 2.996 dengan produksi 1.824,38 ton, lada 32 ha dengan produksi 38.25 ton, kakao luas lahan 271 dengan produksi 680 ton, cengkeh 45 ha dengan produksi 12,24 ton, Pinang 17 ha dengan hasil produksi 2,3 ton, aren 3 ha dengan hasil produksi 9 ton sedanguntuk kayu manis seluas 1 ha dan saat ini belum menghasilkan

### 4. Peternakan

Hewan ternak dibagi dalam dua kelompok yaitu ternak besar dan ternak kecil serta unggas. Hewan yang masuk kategori ternak besar adalah sapi potong dan kerbau. Sedangkan hewan yang masuk kategori ternak kecil dan unggas adalah kambing, domba, babi, itik, ayam ras, dan ayam kampung. Secara umum, populasi ternak besar

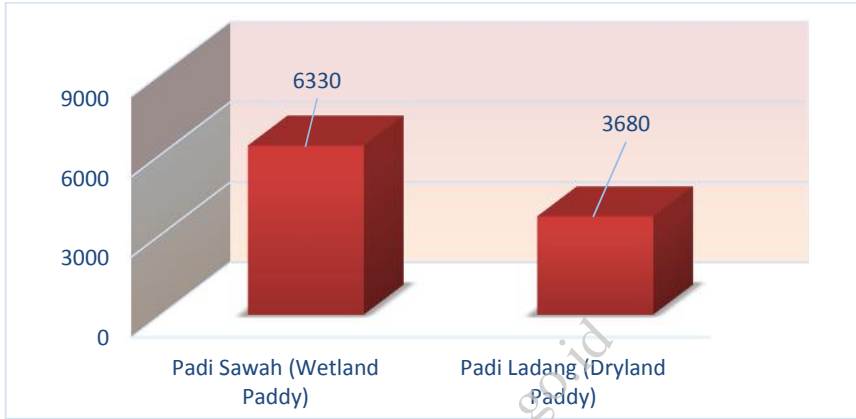
mengalami peningkatan dari tahun sebelumnya. Tahun 2015 populasi sapi potong sebanyak 687 ekor dan kerbau 571 ekor. Sedangkan populasi ternak kecil adalah kambing sebanyak 800 ekor dan unggas ayam kampung , ayam potong dan itik sebanyak 6.180 ekor.

#### **5. Perikanan**

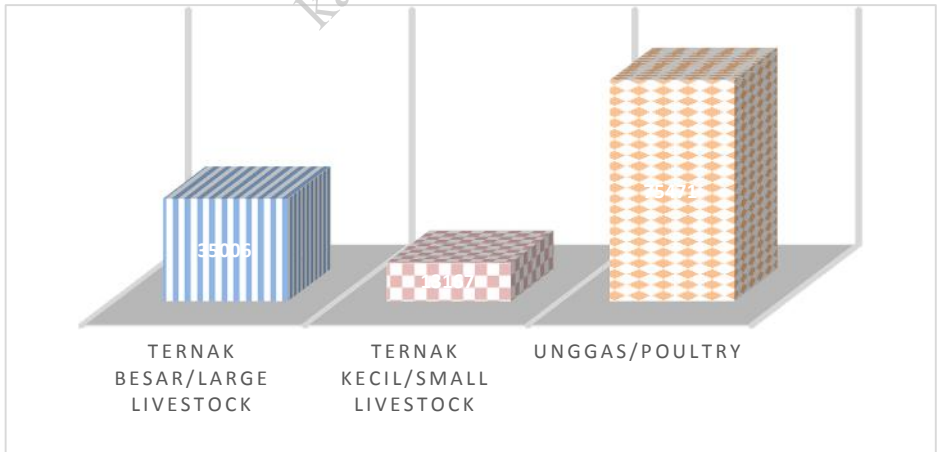
Sektor perikanan memegang peranan tak kalah penting dalam perekonomian masyarakat kecamatan nasal . Pada tahun 2015 terdapat 540 rumah tangga bermatapencaharian di perikanan tangkap (laut) dengan hasil produksi pada tahun 2015 sebanyak 837.32 ton

kaurkab.bps.go.id

**Gambar 8** Produksi Padi Ladang dan Padi Sawah di Kabupaten Kaur (ton), 2015  
*Picture* **Wetland Paddy and Dryland Paddy Production in Kaur (ton), 2015**



**Gambar 9** Populasi Ternak di Kabupaten Kaur (ekor), 2011-2015  
*Picture* **Livestock Population in Kaur Regency (heads), 2011-2015**



**5.1 TANAMAN PANGAN****Tabel 5.1.1 Luas Lahan Sawah Menurut Jenis Pengairan di Kecamatan Nasal (hektar), 2015**

<b>Jenis Lahan Sawah</b>	<b>Luas</b>
(1)	(2)
Sawah Irigasi	310
Sawah Non Irigasi	360
<b>Maje</b>	<b>670</b>

Sumber: Laporan Statistik Tanaman Pangan, Penggunaan Lahan



## PERTANIAN

**Tabel 5.1.2 Luas Lahan Tegal/Kebun, Ladang/Huma dan Sementara Tidak Diusahakan di Kecamatan Nasal (hektar), 2015**

<b>Jenis Lahan</b>	<b>Luas</b>
(1)	(2)
Tegal/Kebun	810
Ladang/Huma	350
Sementara Tidak Diusahakan	14.601
<b>Nasal</b>	<b>15761</b>

Sumber: Laporan Statistik Tanaman Pangan, Penggunaan Lahan

kaurkab.bps.go.id

**Tabel 5.1.3 Luas Panen Padi Sawah dan Padi Ladang di Kecamatan Nasal, 2015**

<b>Jenis Padi</b>	<b>Luas Panen</b>
(1)	(2)
Padi Sawah	324
Padi Ladang	401
<b>Nasal</b>	<b>725</b>

Sumber: Laporan Statistik Tanaman Pangan, Penggunaan Lahan

kaurkab.bps.go.id

## PERTANIAN

**Tabel 5.1.4 Luas Panen Tanaman Palawija di Kecamatan Nasal (Hektar), 2015**

Jenis Palawija	Luas Panen
(1)	(2)
Jagung	6
Kedelai	16
Kacang Tanah	3
Kacang Hijau	
Ubi Kayu	3
Ubi Jalar	2
<b>Maje</b>	<b>50</b>

Sumber: Laporan Statistik Tanaman Pangan, Penggunaan Lahan

## 5.2 HORTIKULTURA

**Tabel 5.2.1 Luas Panen dan Produksi Tanaman Sayuran Menurut Jenis Sayuran di Kecamatan Nasal, 2015**

Jenis Sayuran	Luas Panen (Hektar)	Produksi (Kuintal)
(1)	(2)	(3)
Bawang Merah	-	-
Cabai	15	1.325
Kentang	-	-
Kubis	-	-
Petsai	6	1.982
Tomat	-	-
<b>Nasal</b>	<b>21</b>	<b>3.307</b>

Sumber: Dinas Pertanian melalui Survei Pertanian Hortikultura

## 5.3 PERKEBUNAN

**Tabel 5.3.1 Luas Panen dan Produksi Tanaman Sayuran Menurut Jenis Sayuran di Kecamatan Nasal, 2015**

Jenis Tanaman	Luas Panen (Hektar)	Produksi (Ton)
(1)	(2)	(3)
Karet	884	758
Kelapa	204	904
Kelapa Sawit	261	1.760
Kopi	2.996	1.824,38
Lada	32	38,25
Kakao	271	680
Cengkeh	45	12,24
Jarak	-	-
Kemiri	11	-
Kapuk	-	-
Pinang	17	2,3
Kayu Manis	18	
Aren	3	9
<b>Nasal</b>	<b>4742</b>	<b>6008,87</b>

Sumber: Dinas Pertanian Kabupaten Kaur

## 5.4 PETERNAKAN

**Tabel 5.4.1 Populasi Ternak Menurut Desa/Kelurahan dan Jenis Ternak di Kecamatan Nasal, 2015**

Jenis Ternak	Jumlah
(1)	(2)
Sapi Perah	-
Sapi Potong	687
Kerbau	571
Kuda	-
Kambing	800
Domba	-
Babi	-
<b>Nasal</b>	<b>2058</b>

Sumber: Dinas Pertanian Kabupaten Kaur

PERTANIAN

**Tabel 5.4.2 Populasi Unggas Menurut Desa/Kelurahan dan Jenis Unggas di Kecamatan Nasal, 2015**

Jenis Unggas	Jumlah
(1)	(2)
Ayam Kampung	1.325
Ayam Petelur	-
Ayam Pedaging	4560
Itik/Itik Manila	295
<b>NASAL</b>	<b>6180</b>

## 5.5 PERIKANAN

**Tabel 5.5.1 Jumlah Rumah Tangga Perikanan Tangkap Menurut Desa/Kelurahan dan Subsektor di Kecamatan Nasal, 2015**

Jenis	Rumah Tangga	Produksi (Ton)
(1)	(2)	(3)
Perikanan Laut	540	837,32
Perikanan Umum	-	-
<b>NASAL</b>	<b>540</b>	<b>837,32</b>

Sumber: Dinas Kelautan dan Perikanan Kab. Kaur



**Tabel 5.5.2 Jumlah Perahu/Kapal Menurut Kecamatan di Kecamatan Nasal 2015**

Jenis Unggas	Jumlah
(1)	(2)
Perahu Tanpa Motor	35
Perahu Motor Tempel	115
Kapal Motor	-
<b>Nasal</b>	<b>150</b>

Sumber: Dinas Kelautan dan Perikanan Kab. Kaur



VI

INDUSTRI, PERTAMBANGAN, ENERGI, DAN  
KONSTRUKSI

*INDUSTRY, MINING, ENERGY, AND  
CONSTRUCTION*

*kaurkab.bps.go.id*



## 6. ENERGI

Permintaan listrik di Indonesia sebagai negara berkembang, tumbuh cepat. Pemakaian listrik meningkat per tahun karena cukup besarnya peningkatan pemakaian listrik di sektor rumah tangga. Peningkatan ini diperkirakan akan terus berlanjut di masa depan.

Jumlah pelanggan listrik PLN selama kurun waktu 5 tahun terakhir terus mengalami peningkatan sebesar 111,27 persen. Jumlah pengguna terbanyak adalah kecamatan nasal saat ini pelanggan PLN cukup meningkat. Sebelum Listrik PLN masuk Ke kecamatan nasal masyarakat banyak menggunakan penerangan dari turbin dari tenaga hidro.

kaurkab.bps.go.id

**Tabel 6.1 Jumlah Pelanggan Listrik di Kecamatan Nasal, 2011-2015**

<b>Tahun</b>	<b>Jumlah</b>
(1)	(2)
2011	694
2012	906
2013	1.193
2014	2.140
2015	2.625

kaurkab.bps.go.id





VII  
PERDAGANGAN  
*TRADE*

[kaurkab.bps.go.id](http://kaurkab.bps.go.id)



## PERDAGANGAN

### 7. PERDAGANGAN

Sektor perdagangan memegang peranan penting dalam mendukung perekonomian penduduk. Kemajuan pembangunan sektor perdagangan diharapkan dapat memberikan kontribusi yang berarti bagi kemajuan pembangunan pertumbuhan ekonomi.

Pada tahun 2015, di Kabupaten Kaur terdapat 20 pasar. Pedagang di Kabupaten Kaur terdiri dari pedagang menengah berjumlah 5 dan pedagang kecil berjumlah 115.

kaurkab.bps.go.id

**Tabel 7.1 Jumlah Pasar Menurut Desa/Kelurahan di Kecamatan Nasal, 2014-2015**

Desa/Kelurahan		2014	2015
(1)		(2)	(3)
1	Tanjung Betuah	-	-
2	Gedung Menung	-	-
3	Ulak Pandan	-	-
4	Merpas	-	-
5	Air Palawan	1	1
6	Muara Dua	-	-
7	Bukit Indah	1	1
8	Suku Tiga	-	-
9	Tebing Rambutan	-	-
10	Batu Lungun	-	-
11	Sumber Harapan	1	1
12	Suka Jaya	1	1
13	Pasar Baru	1	1
14	Tri Jaya	-	-
15	Air Batang	-	-
16	Sinar Banten	-	-
17	Pasar Jum"at	1	1
<b>Maje</b>		<b>6</b>	<b>6</b>

Sumber: Kantor Camat Nasal

[kaurkab.bps.go.id](http://kaurkab.bps.go.id)



VIII  
HOTEL DAN PARIWISATA  
*HOTEL AND TOURISM*

[kaurkab.bps.go.id](http://kaurkab.bps.go.id)





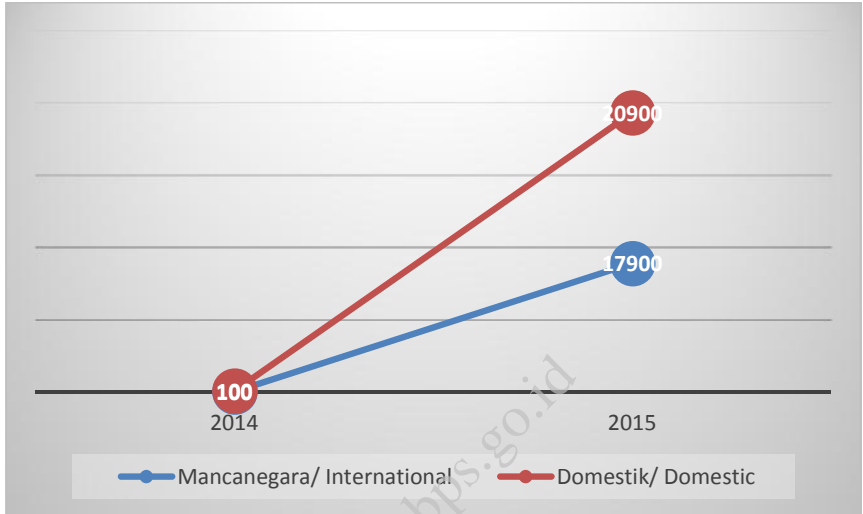


## 8. HOTEL DAN PARIWISATA

Di kecamatan Nasal memiliki wisata yang paling indah di kabupaten kaur dan sangat terkenal untuk di propinsi Bengkulu dan propinsi lain seperti Lampung dan Sumatera Selatan dan pada saat ini masih di kelola oleh masyarakat dan pada saat hari-hari libur sangat ramai dikunjungi terutama pada saat lebaran, pada tahun 2015 untuk hotel belum tersedia namun untuk rumah makan terdapat sebanyak 17 warung makan.

kaurkab.bps.go.id

**Gambar 7.** Jumlah Restoran/Rumah Makan Menurut Desa/Kelurahan di Kecamatan Nasal, 2015  
**Picture**



**Tabel 8.1 Jumlah Restoran/Rumah Makan Menurut Desa/Kelurahan di Kecamatan Nasal, 2015**

Desa/Kelurahan		2014	2015
(1)	(2)	(3)	(3)
1	Tanjung Betuah	-	-
2	Gedung Menung	-	-
3	Ulak Pandan	2	4
4	Merpas	1	1
5	Air Palawan	-	-
6	Muara Dua	-	-
7	Bukit Indah	-	-
8	Suku Tiga	1	3
9	Tebing Rambutan	5	5
10	Batu Lungun	-	-
11	Sumber Harapan	-	-
12	Suka Jaya	-	-
13	Pasar Baru	4	4
14	Tri Jaya	-	-
15	Air Batang	-	-
16	Sinar Banten	-	-
17	Pasar Jum'at	-	-
<b>Nasal</b>		<b>13</b>	<b>17</b>

Sumber: Kantor Camat Nasal

# COVER BELAKANG

kaurkab.bps.go.id

# DATA

## MENCERDASKAN BANGSA



### **BADAN PUSAT STATISTIK KABUPATEN KAUR**

Jl. Peltu M. Ilyas T. Panji Alam Padang Kempas Bintuhan  
Telp. (0739) 6180009-10, Fax. (0739) 6180002  
Homepage://[kaurkab.bps.go.id](http://kaurkab.bps.go.id) Email:[bps1704@bps.go.id](mailto:bps1704@bps.go.id)