

Katalog/Catalogue: 102001.5105020
ISSN 2477-7684

KECAMATAN BANJARANGKAN DALAM ANGKA *BANJARANGKAN DISTRICT IN FIGURES* 2024

Volume 16, 2024



**BADAN PUSAT STATISTIK
KABUPATEN KLUNGKUNG**
BPS-STATISTICS OF KLUNGKUNG REGENCY

Katalog/Catalogue: 1102001.5105020
ISSN 2477-7684

KECAMATAN BANJARANGKAN DALAM ANGKA *BANJARANGKAN DISTRICT IN FIGURES* 2024

Volume 16, 2024



**BADAN PUSAT STATISTIK
KABUPATEN KLUNGKUNG
BPS-STATISTICS OF KLUNGKUNG REGENCY**

KECAMATAN BANJARANGKAN DALAM ANGKA
Banjarangkan District in Figures

2024

Volume 16, 2024

Katalog /*Catalogue*: 1102001.5105020

ISSN: 2477-7684

Nomor Publikasi/*Publication Number*: 51050.24015

Ukuran Buku/*Book Size*: 14,8 cm x 21 cm

Jumlah Halaman/*Number of Pages* : xxviii + 102 hal/*pages*

Penyusun Naskah/*Manuscript Drafter*:

BPS Kabupaten Klungkung

BPS-Statistics of Klungkung Regency

Penyunting/*Editor*:

BPS Kabupaten Klungkung

BPS-Statistics of Klungkung Regency

Pembuat Kover/*Cover Designer*:

BPS Kabupaten Klungkung

BPS-Statistics of Klungkung Regency

Penerbit/*Publisher*:

©BPS Kabupaten Klungkung/*BPS-Statistics of Klungkung Regency*

Sumber Ilustrasi/*Illustration Source*:

BPS Kabupaten Klungkung/*BPS-Statistics of Klungkung Regency*

Dilarang mereproduksi dan/atau menggandakan sebagian atau seluruh isi buku ini untuk tujuan komersial tanpa izin tertulis dari Badan Pusat Statistik Kabupaten Klungkung.
It is prohibited to reproduce and/or duplicate part or all of this book for commercial purpose without permission from BPS-Statistics Klungkung Regency.

TIM PENYUSUN/TEAM MEMBERS
KECAMATAN BANJARANGKAN DALAM ANGKA
Banjarangkan District in Figures
2024

Volume 16, 2024

Pengarah/Director

I Made Putra Astawa

Penanggung Jawab/Persons in Charge

I Made Putra Astawa

Penyunting/Editors

Angggita Aufa Fakhri Zaidan

Pengolah Data dan Penulis Naskah/Data Processor and Writers

Herlinda Febrianti Cesarie

I Nyoman Kartika

Penata Letak/Layout Designers

Herlinda Febrianti Cesarie

Penerjemah/Translator

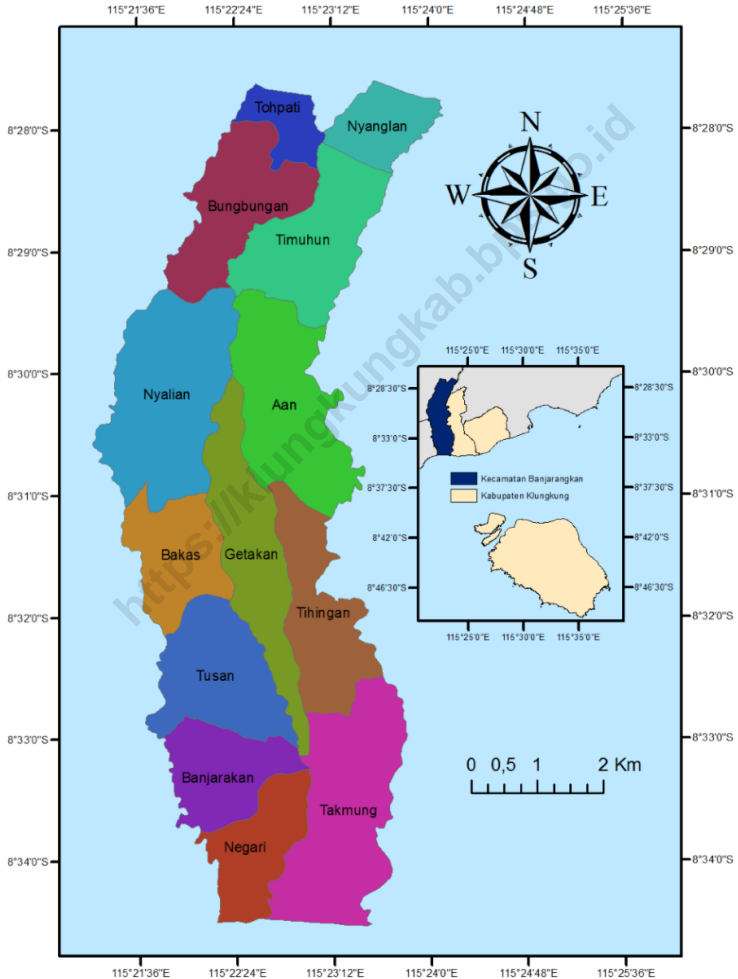
Herlinda Febrianti Cesarie

KONTRIBUTOR DATA/DATA CONTRIBUTORS

1. Kementerian Agama/*Ministry of Religious Affair*
2. Kementerian Pendidikan dan Kebudayaan/*Ministry of Education and Culture*
3. Badan Pusat Statistik/*BPS-Statistics Indonesia*
4. Kantor Desa/ *Village Government*
5. Dinas Kesehatan Kabupaten Klungkung/*Health Department of Klungkung Regency*
6. Dinas Koperasi, UKM dan Perdagangan Kabupaten Klungkung/*Cooperative Small and Micro Enterprises, and Trade Office of Klungkung Regency*

<https://klungkungkab.bps.go.id>

PETA WILAYAH KECAMATAN BANJARANGKAN
MAP OF BANJARANGKAN District



KEPALA BPS KABUPATEN KLUNGKUNG
HEAD OF BPS-STATISTICS KLUNGKUNG REGENCY



I MADE PUTRA ASTAWA



KATA PENGANTAR

Puji syukur kehadiran Tuhan Yang Maha Esa, karena atas segala limpahan rahmat dan karunia-Nya publikasi “Kecamatan Banjarangkan Dalam Angka 2024” ini dapat diterbitkan. Publikasi ini merupakan seri publikasi lanjutan dari publikasi sejenis sebelumnya. Publikasi ini menyajikan hasil kompilasi data statistik dari berbagai bidang kegiatan, yang menggambarkan keadaan geografis serta berbagai karakteristik sosial ekonomi penduduk Kecamatan Banjarangkan tahun 2023. Buku ini dikumpulkan dari berbagai sumber baik Pemerintah seperti Dinas, Instansi, Badan, Lembaga, maupun Swasta dan lainnya yang seluruh kegiatannya berada dalam lingkup wilayah Kecamatan Banjarangkan.

Kepada semua pihak, baik instansi Pemerintah maupun Swasta yang terlibat langsung maupun tidak langsung dalam penerbitan publikasi ini disampaikan penghargaan dan terima kasih yang sebesar-besarnya. Kerjasama yang telah terbina selama ini, senantiasa kami ingin terus tingkatkan di masa mendatang.

Publikasi ini tentunya masih mengandung berbagai keterbatasan. Kritik dan saran dari semua pihak sangat diharapkan untuk perbaikan dan kesempurnaan publikasi yang akan datang. Kritik dan saran dapat dialamatkan ke bps5105@bps.go.id. Kepada semua pihak yang telah ikut terlibat dalam penyusunan publikasi ini kami mengucapkan banyak terima kasih dan semoga Tuhan Yang Maha Esa memberkahi kita semua. Harapan kami semoga buku ini dapat bermanfaat bagi kita semua dalam menyusun perencanaan dan melaksanakan pembangunan serta berbagai kajian ilmiah.

Semarapura, September 2024
Kepala BPS
Kabupaten Klungkung

I Made Putra Astawa



PREFACE

Praises and Honour to the Almighty God, because for all the abundance of His grace and the gift of the publication "Banjarangkan District in Figures 2024" can be issued. This publication is a continuation of a series of publications from previous similar publications. This publication presents the results of a compilation of statistical data from various fields of activity, which describes the geographical conditions and various socio-economic characteristics of the residents of Banjarangkan District in 2023. This book is collected from various sources, such as Departments, Agencies, Agencies, Institutions, and others who are all its activities are within the scope of the Banjarangkan District.

To all parties, both government and private agencies who are directly or indirectly involved in the publication of this publication, we express our deepest appreciation and gratitude. The cooperation that has been fostered so far, we always want to continue to improve in the future.

This publication certainly still contains various limitations. Criticism and suggestions from all parties are expected to improve and perfect future publications. Criticism and suggestions can be addressed to bps5105@bps.go.id. To all those who have been involved in the preparation of this publication, we say many thanks and may the Almighty God bless us all. We hope that this book can be useful for all of us in planning and implementing development and various scientific studies.

Semarapura , September 2024
Chief Statistician of
Klungkung Regency

I Made Putra Astawa

DAFTAR ISI/CONTENTS

KECAMATAN BANJARANGKAN DALAM ANGKA
Banjarangkan District in Figures
2024

Volume 16, 2024

	Halaman <i>Page</i>
Kata Pengantar	xi
Preface	xii
Daftar Isi/ Contents	xiii
Daftar Tabel/ List of Tables	xv
Daftar Gambar/ List of Figures	xxi
Penjelasan Umum/ Explanatory Notes	xxv
Daftar Singkatan/ List of Abbreviation	xxiii
1. Geografi/ <i>Geography</i>	1
2. Pemerintahan/ <i>Government</i>	11
3. Penduduk/ <i>Population</i>	21
4. Sosial dan Kesejahteraan Rakyat/ <i>Social and Welfare</i>	31
5. Pertanian/ <i>Agriculture</i>	63
6. Pariwisata, Transportasi, dan Komunikasi/ <i>Tourism, Transportation, and Communication</i>	77
7. Perbankan, Koperasi, dan Perdagangan/ <i>Banking, Cooperative, and Trade</i>	91

DAFTAR TABEL/LIST OF TABLES

Tabel Table	Halaman Page
1. GEOGRAFI/GEOGRAPHY	
1.1 KEADAAN GEOGRAFI GEOGRAPHY CONDITION	
1.1.1 Luas Daerah Menurut Desa/Subdistrict di Kecamatan Banjarangkan, 2023 <i>Total Area by Villages/Subdistrict in Banjarangkan District, 2023.....</i>	8
1.1.2 Jarak ke Ibukota Kecamatan dan Ibukota Kabupaten/Kota Menurut Desa/Subdistrict di Kecamatan Banjarangkan (km), 2023 <i>Distance to the District Capital and Regency/Municipal Capital by Villages/Subdistrict in Banjarangkan District (km), 2023.....</i>	9
2. PEMERINTAHAN/GOVERNMENT	
2.1 WILAYAH ADMINISTRATIF ADMINISTRATIVE AREA	
2.1.1 Jumlah Desa Adat Menurut Desa/Subdistrict di Kecamatan Banjarangkan, 2023 <i>Number of Hamlet by Villages¹/Subdistrict in Banjarangkan District, 2023</i>	18
2.1.2 Jumlah Banjar Dinas dan Pamong Desa Menurut Desa/ Subdistrict di Kecamatan Banjarangkan, 2023 <i>Number of Subvillage and Village Officials by Villages¹/Subdistrict in Banjarangkan District, 2023.....</i>	19
2.2 KEAMANAN SECURITY	
2.2.1 Banyaknya Pos Keamanan dan Jumlah Personilnya Menurut Desa ¹ di Kecamatan Banjarangkan, 2023 <i>Number of Guardhouse and Security Guard by Villages¹ in Banjarangkan District, 2023</i>	20
3. PENDUDUK/POPULATION	
3.1 Penduduk, Distribusi Persentase Penduduk, Kepadatan Penduduk, Rasio Jenis Kelamin Penduduk Menurut Desa/ Subdistrict di Kecamatan Banjarangkan, 2023	

<i>Population, Percentage Distribution of Population, Population Density, and Population Sex Ratio by Villages/Subdistrict in Banjarangkan District, 2023.....</i>	28
--	----

4. SOSIAL DAN KESEJAHTERAAN RAKYAT/SOCIAL AND WELFARE

4.1 PENDIDIKAN EDUCATION

4.1.1 Banyaknya Desa ¹ /Subdistrict yang Memiliki Fasilitas Sekolah Menurut Tingkat Pendidikan di Kecamatan Banjarangkan, 2021–2023 <i>Number of Villages¹/Subdistrict Having Educational Facilities by Educational Level in Banjarangkan District, 2021–2023.....</i>	40
---	----

4.1.2 Jumlah Sekolah Menurut Tingkat Pendidikan di Kecamatan Banjarangkan, 2023/2024 <i>Number of Schools by Educational Level in Banjarangkan District, 2023/2024.....</i>	41
--	----

4.1.3 Jumlah Guru Menurut Tingkat Pendidikan di Kecamatan Banjarangkan, 2023/2024 <i>Number of Teachers by Educational Level in Banjarangkan District, 2023/2024.....</i>	42
--	----

4.1.4 Jumlah Murid Menurut Tingkat Pendidikan di Kecamatan Banjarangkan, 2023/2024 <i>Number of Pupils by Educational Level in Banjarangkan District, 2023/2024.....</i>	43
---	----

4.2 KESEHATAN HEALTH

4.2.1 Banyaknya Desa ¹ /Subdistrict yang Memiliki Sarana Kesehatan Menurut Jenis Sarana Kesehatan di Kecamatan Banjarangkan, 2020–2022 <i>Number of Villages¹/Subdistrict Health Facilities by Type of Health Facilities in Banjarangkan District, 2020–2022.....</i>	44
--	----

4.2.2 Banyaknya Balita Penderita Kekurangan Gizi Menurut Puskesmas di Kecamatan Banjarangkan, 2021–2023 <i>Number of Toddler with Malnutrition by Public Health Center in Banjarangkan District, 2021–2023.....</i>	45
--	----

4.2.3	Kemudahan Mencapai Sarana Kesehatan Terdekat Bagi Desa/Subdistrict yang Tidak ada Sarana Kesehatan Menurut Desa/Subdistrict dan Jenis Sarana Kesehatan di Kecamatan Banjaringan, 2021 <i>Accesibility of Reaching the Nearest Health Facilities by Villages/ Subdistrict and Type of Health Facilities in Banjaringan District, 2021</i>	46
4.3	PERUMAHAN DAN LINGKUNGAN HOUSING AND ENVIRONMENT	
4.3.1	Banyaknya Desa/Subdistrict Menurut Sumber Air Minum Sebagian Besar Keluarga di Kecamatan Banjaringan, 2020–2022 <i>Number of Villages/Subdistrict by Drinking Water Source of Majority Family in Banjaringan District, 2020–2022</i>	48
4.3.2	Banyaknya Keluarga Menurut Desa/Subdistrict dan Jenis Pengguna Listrik di Kecamatan Banjaringan, 2021 <i>Number of Family by Villages/Subdistrict and Type of Electricity Consumer in Banjaringan District, 2021</i>	49
4.3.3	Banyaknya Desa/Subdistrict Menurut Sumber Penerangan Jalan Utama Desa/Subdistrict di Kecamatan Banjaringan, 2020–2022 <i>Number of Villages/Subdistrict by Source of Villages/Subdistrict's Main Street Illumination in Banjaringan District, 2020–2022</i>	50
4.3.4	Banyaknya Desa/Subdistrict Menurut Penggunaan Fasilitas Tempat Buang Air Besar Sebagian Besar Keluarga di Kecamatan Banjaringan, 2020–2022 <i>Number of Villages/Subdistrict by Toilet Facility Used by Majority Family in Banjaringan District, 2020–2022</i>	51
4.3.5	Banyaknya Desa/Subdistrict Menurut Jenis Bahan Bakar untuk Memasak yang Digunakan Sebagian Besar Keluarga di Kecamatan Banjaringan, 2021 <i>Number of Villages/Subdistrict by Type of Cooking Fuel Used by Majority Family in Banjaringan District, 2021</i>	52
4.4	AGAMA DAN SOSIAL LAINNYA RELIGION AND OTHER SOCIAL AFFAIRS	
4.4.1	Jumlah Tempat Peribadatan Menurut Desa/ Subdistrict di Kecamatan Banjaringan, 2023 <i>Number of Worship Places by Villages/Subdistrict in Banjaringan District, 2023</i>	53

Tabel Table	Halaman Page
4.4.2 Banyaknya Kejadian Bencana Alam Menurut Desa/Subdistrict dan Jenis Bencana Alam di Kecamatan Banjaringan, 2020 <i>Number of Natural Disaster Events by Villages/Subdistrict and Type of Natural Disaster in Banjaringan District, 2020</i>	54
4.4.3 Banyaknya Korban Jiwa Akibat Bencana Alam Menurut Desa/Subdistrict dan Jenis Bencana Alam di Kecamatan Banjaringan, 2020 <i>Number of Fatalities Due to Natural Disasters by Villages/Subdistrict and Type of Natural Disaster in Banjaringan District, 2020</i>	57
4.4.4 Keberadaan Fasilitas/Upaya Antisipasi/Mitigasi Bencana Alam Menurut Desa/Subdistrict di Kecamatan Banjaringan, 2021 <i>Existence of Facilities/Efforts for Anticipation/Mitigation of Natural Disasters by Villages/Subdistrict by Villages/Subdistrict in Banjaringan District, 2021</i>	60
4.4.5 Banyaknya Desa/Subdistrict yang Memiliki Kelompok Kegiatan Olahraga Menurut Jenis Olahraga dan Ketersediaan Fasilitas/Lapangan Olahraga di Kecamatan Banjaringan, 2021 <i>Number of Villages/Subdistrict Having Sport Activities Groups by Type of Sport and Availability of Sport Facilities/Fields in Banjaringan District, 2021</i>	62
 5. PERTANIAN/AGRICULTURE	
5.1 Luas Panen Tanaman Sayuran Menurut Jenis Tanaman di Kecamatan Banjaringan (ha), 2020–2023 <i>Harvested Area of Seasonal Vegetables by Kind of Plant in Banjaringan District (ha), 2020–2023</i>	70
5.2 Produksi Tanaman Sayuran dan Buah-buahan Semusim Menurut Jenis Tanaman di Kecamatan Banjaringan (kuintal), 2020–2023 <i>Production of Seasonal Vegetables and Fruits by Kind of Plant in Banjaringan District (quintal), 2020–2023</i>	71
5.3 Luas Panen Tanaman Biofarmaka Menurut Jenis Tanaman di Kecamatan Banjaringan (m ²), 2020–2023 <i>Harvested Area of Medicinal Plants by Kind of Plant in Banjaringan District (m²), 2020–2023</i>	72

Tabel Table	Halaman Page
5.4	73
Produksi Tanaman Biofarmaka Menurut Jenis Tanaman di Kecamatan Banjarangkan (kg), 2020–2023 <i>Production of Medicinal Plants by Kind of Plant in Banjarangkan District (kg), 2020–2023</i>	
5.5	74
Luas Panen Tanaman Hias Menurut Jenis Tanaman di Kecamatan Banjarangkan (m ²), 2020–2023 <i>Harvested Area of Ornamental Plants by Kind of Plant in Banjarangkan District (m²), 2020–2023</i>	
5.6	75
Produksi Tanaman Hias Menurut Jenis Tanaman di Kecamatan Banjarangkan (tangkai), 2020–2023 <i>Production of Ornamental Plants by Kind of Plant n Banjarangkan District (stalks), 2020–2023</i>	
5.7	76
Produksi Buah-Buahan dan Sayuran Tahunan Menurut Jenis Tanaman di Kecamatan Banjarangkan (kuintal), 2020–2023 <i>Production of Annual Fruits and Vegetables by Kind of Plant in Banjarangkan District (quintal), 2020–2023</i>	
6.	
PARIWISATA, TRANSPORTASI, DAN KOMUNIKASI/TOURISM, TRANSPORTATION, AND COMMUNICATION	
6.1	
PARIWISATA TOURISM	
6.1.1	84
Jumlah Sarana Akomodasi Menurut Desa/Subdistrict dan Jenis Akomodasi di Kecamatan Banjarangkan, 2021 <i>Number of Accomodation Facilities by Villages/Subdistrict and Type of Accomodation in Banjarangkan District, 2021</i>	
6.2	
TRANSPORTASI TRANSPORTATION	
6.2.1	85
Prasarana dan Sarana Transportasi Antar Desa/Subdistrict Menurut Desa/Subdistrict di Kecamatan Banjarangkan, 2023 <i>Inter-Villages/Subdistrict Transportation Infrastructure and Facilities by Villages/Subdistrict in Banjarangkan District, 2023</i>	
6.2.2	
Keberadaan Kantor Pos/Pos Pembantu/Rumah Pos, Pos Keliling, dan Perusahaan/Agen Jasa Ekspedisi Swasta Menurut Desa/Subdistrict di Kecamatan Banjarangkan, 2021	

	<i>Number of Post Office/Subsidiary of Post Office, Mobile Portal Service, Private Expedition Service Company by Villages/Subdistrict in Banjaringan District, 2021</i>	87
6.3	KOMUNIKASI COMMUNICATION	
6.3.1	Jumlah Menara Telepon seluler dan Operator Layanan Komunikasi Telepon Seluler Menurut Desa/ Subdistrict di Kecamatan Banjaringan, 2022 <i>Number of Base Transceiver Station (BTS) and Cellular Phone Communication Service Operators by Villages/Subdistrict in Banjaringan District, 2022.....</i>	88
6.3.2	Kekuatan Sinyal Telepon Seluler dan Jenis Sinyal Internet Telepon Seluler Menurut Desa/ Subdistrict di Kecamatan Banjaringan, 2022 <i>The Strenght of Cellular Phone Signal by Villages/Subdistrict in Banjaringan District, 2022.....</i>	89
7.	PERBANKAN, KOPERASI, DAN PERDAGANGAN/BANKING, COOPERATIVE, AND TRADE	
7.1	Banyaknya Sarana Lembaga Keuangan Bank Menurut Desa/ Subdistrict dan Jenis Bank di Kecamatan Banjaringan, 2022 <i>Number of Bank by Villages/Subdistrict and Type of Bank in Banjaringan District, 2022.....</i>	98
7.2	Banyaknya Koperasi Aktif Menurut Menurut Desa/Subdistrict dan Jenis Koperasi di Kecamatan Banjaringan, 2022 <i>Number of Cooperative by Villages/Subdistrict and Type of Cooperative in Banjaringan District, 2022.....</i>	99
7.3	Banyaknya Sarana Perdagangan Menurut Desa/Subdistrict dan Jenis Sarana Perdagangan di Kecamatan Banjaringan, 2021 <i>Number of Trade Facilities by Villages/Subdistrict and Type of Trade Facilities in Banjaringan District, 2021</i>	101

DAFTAR GAMBAR/LIST OF FIGURES

Gambar Figure	Halaman Page
1.1 Luas Daerah menurut Desa/Subdistrict (km ²), 2023 <i>Distance to the District Capital by Village/Subdistrict in Banjarangkan District (km²), 2023</i>	6
1.2 Jarak ke Ibukota Kecamatan Menurut Desa/Subdistrict di Kecamatan Banjarangkan (km), 2023 <i>Distance to the District Capital by Village/Subdistrict in Banjarangkan District (km), 2023</i>	7
2.1 Jumlah Banjar Dinas Menurut Desa/Subdistrict, 2023 <i>Number of Subvillage by Villages/Subdistrict,2023</i>	16
2.2 Jumlah Pamong Desa Menurut Desa/Subdistrict, 2023 <i>Number of Village Officials by Villages/Subdistrict, 2023</i>	17
3.1 Jumlah Penduduk Menurut Jenis Kelamin, 2023 <i>Population by Sex, 2023</i>	26
3.2 Kepadatan Penduduk Menurut Desa/Subdistrict, 2023 <i>Population Density by Villages/Subdistrict,2023</i>	27
4.1 Banyaknya Desa ¹ /Subdistrict yang Memiliki Fasilitas Sekolah Menurut Tingkat Pendidikan, 2021-2023 <i>Number of Villages¹/Subdistrict Having Educational Facilities by Educational Level, 2021-2023</i>	38
4.2 Banyaknya Desa ¹ /Subdistrict yang Memiliki Sarana Kesehatan Menurut Jenis Sarana Kesehatan, 2020-2022 <i>Number of Villages¹/Subdistrict Health Facilities by Type of Health Facilities, 2020-2022</i>	39
5.1 Produksi Tanaman Sayuran dan Buah-buahan Semusim Menurut Jenis Tanaman (Kuintal), 2020-2023 <i>Production of Seasonal Vegetables and Fruits by Kind of Plant (quintal), 2020-2023</i>	68
5.2 Produksi Buah-buahan dan Sayuran Tahunan Menurut Jenis Tanaman (Kuintal), 2020-2023 <i>Production of Annual Fruits and Vegetables by Kind of Plant (quintal), 2020-2023</i>	69
6.1 Jumlah Sarana Akomodasi Menurut Jenisnya, 2021 <i>Number of Accomodation Facilities by Its Type, 2021</i>	82

Gambar Figure		Halaman Page
6.2	Jumlah Menara Telepon seluler dan Operator Layanan Komunikasi Menurut Desa/Subdistrict, 2022 <i>Number of Base Transceiver Station (BTS) and Cellular Phone Service Operators by Villages/Subdistrict, 2022.....</i>	83
7.1	Banyaknya Sarana Lembaga Keuangan Bank Menurut Desa/Subdistrict dan Jenis Bank, 2022 <i>Number of Bank by Villages/Subdistrict and Type of Bank, 2022.....</i>	96
7.2	Banyaknya Koperasi Aktif Menurut Jenis Koperasi, 2022 <i>Number of Cooperative by Villages/Subdistrict, 2022.....</i>	97

https://klungkungkab.bps.go.id

PENJELASAN UMUM/EXPLANATORY NOTES

Tanda-tanda, satuan-satuan, dan lain-lainnya yang digunakan dalam publikasi ini adalah sebagai berikut:

Symbols, measurement units, and acronyms which are used in this publication, are as follows:

1. TANDA-TANDA/SYMBOLS

Data tidak tersedia/ <i>Data not available</i>	: ...
Tidak ada atau nol / <i>Null or zero</i>	: -
Data dapat diabaikan/ <i>Data negligible</i>	: ~0
Tanda decimal/ <i>Decimal point</i>	: ,
Data tidak dapat ditampilkan/ <i>Not applicable</i>	: NA
Angka estimasi/ <i>Estimated figures</i>	: e
Angka diperbaiki/ <i>Revised figures</i>	: r
Angka sementara/ <i>Preliminary figures</i>	: *
Angka sangat sementara/ <i>Very preliminary figures</i>	: **
Angka sangat sangat sementara/ <i>Very very preliminary figures</i>	: ***

2. SATUAN/UNITS

barel/ <i>barrel</i>	: 158,99 liter/ <i>litres</i> = 1/6,2898 m ³
hektar (ha)/ <i>hectare (ha)</i>	: 10 000 m ²
kilometer (km)/ <i>kilometres (km)</i>	: 1 000 meter/ <i>meters (m)</i>
knot/ <i>knot</i>	: 1,8523 km/jam (<i>km/hour</i>)
kuintal/ <i>quintal</i>	: 100 kg
KWh	: 1 000 Watt <i>hour</i>
MWh	: 1 000 KWh
liter (untuk beras)/ <i>litre (for rice)</i>	: 0,80 kg
MMSCF	: 1/35,3 m ³
metrik ton (m.ton)/ <i>metric ton (m. ton)</i>	: 0,98421 long ton = 1 000 kg
ons/ <i>ounce</i>	: 28,31 gram/ <i>grams</i>
ton	: 1 000 kg

Satuan lain: buah, dus, butir, helai/lembar, kaleng, batang, pulsa, ton kilometer (ton-km), jam, menit, persen (%).

Other units: unit, pack, pieces, sheet, tin, pulse, ton-kilometres(ton-km), hour, minute, percent (%).

Perbedaan angka di belakang koma disebabkan oleh pembulatan angka.
The difference in decimal numbers is caused by rounding.

DAFTAR SINGKATAN/LIST OF ABBREVIATION

SI	: Stasiun Iklim/ <i>Climate Station</i>
SMPK	: Stasiun Meterologi Pertanian Khusus/ <i>Special Agricultural Meteorological Station</i>
t.t	: Tempat tidur/ <i>Bed</i>
BCG	: Bacillus Calmette Guerin
DPT	: Difteri, Pertusis, Tetanus/ <i>Diphtheria, Tetanus, and Pertussis</i>
TT	: Tetanus Toxoid
IOT	: Industri Obat Tradisional/ <i>Traditional Medicine Industry</i>
IKOT	: Industri Kecil Obat Tradisional/ <i>Traditional Medicine Small Industry</i>
Alkes	: Alat kesehatan/ <i>Health Kits</i>
PKRT	: Perbekalan Kesehatan Rumah tangga/ <i>Household Health Logistics</i>
Kompl	: Komplemen/ <i>Complement</i>
IRTP	: Industri Pangan Produksi Rumah Tangga/ <i>Foods Home Industry</i>
PBF	: Pedagang Besar Farmasi/ <i>Pharmacy Whole-seller</i>
GFK	: Gudang Farmasi Kab/Kota/Regency/ <i>Municipality Pharmacy Warehouse</i>
RB	: Rumah Bersalin/ <i>Delivery House</i>
Pustu	: Puskesmas pembantu/ <i>Auxiliary Public Health Center</i>
BP	: Balai Pengobatan/ <i>Polyclinic</i>
TPS	: Tempat Pembuangan Sampah Sementara / <i>landfill</i>
Jamkesmas	: Jaminan kesehatan masyarakat miskin/ <i>Poor public health insurance</i>
PJKMU	: Program Jaminan Kesehatan Masyarakat Umum/ <i>General Public Health Insurance Program</i>
SIUP	: Surat Ijin Usaha Perdagangan/ <i>Trading Permission Letter</i>
TDP	: Tanda Daftar Perusahaan/ <i>Company Registration Identity</i>
API	: Angka Pengenal Importir/ <i>Importer's Identity Number</i>

BAB 1 GEOGRAFI

CHAPTER 1 GEOGRAPHY

Luas Desa Terluas (km²)
Largest Village Area (km²)

NYALIAN (4,97)

AAN (3,98)

TAKMUNG (5,94)

GETAKAN (4,37)

THINGAN (4,39)

Sumber/Source : Kantor Desa/
Village Government



PENJELASAN TEKNIS

1. Data terkait rupa bumi merupakan data sekunder yang bersumber dari jawatan topografi. Sementara data cuaca/iklim bersumber dari Badan Meteorologi, Klimatologi, dan Geofisika.
2. Topografi adalah keadaan muka bumi pada suatu kawasan atau daerah.
 - a. Puncak adalah bagian paling atas gunung atau pegunungan.
 - b. Lereng adalah bagian dari gunung pegunungan/bukit yang letaknya di antara puncak sampai lembah.
 - c. Lembah adalah daerah rendah diantara dua gunung/pegunungan atau daerah yang mempunyai kedudukan lebih rendah dibandingkan daerah sekitarnya. Lembah di daerah pegunungan patahan disebut graben atau slank. Sedangkan lembah di daerah yang bergunung-gunung disebut lembah antar gunung.
3. Dataran adalah bagian atau sisi bidang tanah yang tampak datar, rata, dan membentang.
4. Kecamatan Banjarangkan adalah salah kecamatan yang terletak di ujung barat Kabupaten Klungkung.
5. Jenis tanah yang ada di Kabupaten Klungkung dapat digolongkan atas:

TECHNICAL NOTES

1. *Topography statistics are secondary data obtained from the topography Office. Meanwhile data about climate based on Meteorological, Climatology, and Geophysical Agency.*
2. *Topography is the state of the earth in a certain area or region.*
 - a. *Peak is the highest part of mount/mountain.*
 - b. *Slope is part of the mount/mountain/hill which lies between the peak to the valley.*
 - c. *Valley is a low area between two mounts/mountains or area that have a position lower than the surrounding areas. Valley in mountainous area is often called syncline. Valley in a mountainous area is called graben fault or slenk. While the valley in the mountainous area is called the valley between the mountains.*
3. *Flat is a part or side of parcels of land that looked plane, flat, and stretches*
4. *Banjarangkan District is one of the districts located at the western of Klungkung Regency.*
5. *The type of soil layers of Klungkung Regency mostly consist of Regusol and Latasol layers, and only a*

- a. Tanah Regosol Coklat Kelabu
Jenis tanah ini dengan ciri terdiri atas bahan induk abu fukan intermedier, dengan bentuk wilayahnya berombak melandai.
 - b. Tanah Regosol Coklat Kekuningan
Tanah ini terdiri atas bahan induk abu vulkanik intermedier, dengan bentuk wilayahnya berombak melandai.
 - c. Tanah Mediteran Coklat
Jenis tanah ini terdiri atas bahan induk batuan gamping yang bentuk wilayahnya bergelombang sampai berbukit-bukit.
 - d. Tanah Regosol Coklat Kemerahan dan Litosol
Tanah ini terdiri atas induk abu vulkanik intermedier dan dengan bentuk wilayah berbukit-bukit.
6. Dalam berbagai literatur, iklim didefinisikan sebagai keragaman keadaan fisik atmosfer, dan perubahan iklim didefinisikan sebagai perubahan pada iklim yang dipengaruhi langsung atau tidak langsung oleh aktivitas manusia yang merubah komposisi atmosfer, yang akan memperbesar keragaman iklim teramati pada periode yang cukup panjang. kecenderungan naik
- little of them are Mediteran, and Andasol layers.*
6. *In the literatures, climate variability defined as the physical state of the atmosphere, and climate change is defined as the change in climate that is influenced directly or indirectly by human activities are changing atmospheric composition, which would enlarge the observed climate variability at a sufficiently long period. Statistically, climate change is the change in the elements that have a tendency to rise or fall significantly that accompany the daily variability, and seasonal cycles*

ULASAN

Kecamatan Banjarangkan merupakan salah satu dari empat kecamatan yang berada di Kabupaten Klungkung. Kecamatan yang memiliki luas wilayah 45,73 Km² ini berbatasan dengan Kabupaten Bangli di sebelah utara, Kecamatan Klungkung di sebelah timur, Selat Badung di sebelah selatan, dan Kabupaten Gianyar di sebelah barat. Sebagian besar wilayah desa di kecamatan Banjarangkan merupakan perdesaan, hanya desa Takmung dan desa Banjarangkan yang merupakan daerah perkotaan.

Kecamatan Banjarangkan terdiri dari 13 desa. Dari ketiga belas desa tersebut, Takmung merupakan desa terluas mencapai 5,94 Km², sedangkan Tohpati merupakan desa dengan luas wilayah terkecil, yaitu 1,61 Km².

Jarak ke ibukota Kecamatan Banjarangkan ke ibukota Kabupaten Klungkung adalah sekitar 5,5 Km. Beberapa kecamatan memiliki jarak lebih dari sama dengan 10 Km ke ibukota Kecamatan Banjarangkan diantaranya Kecamatan Bungbungan, Timuhun, Nyangian, dan Tohpati. Sedangkan kecamatan dengan jarak di kurang dari sama dengan 3 Km dari ibukota Kecamatan Banjarangkan adalah Kecamatan Negari, Takmung, Banjarangkan, dan Tusan. Dengan demikian, secara umum wilayah ibukota Kecamatan Banjarangkan masih mudah terjangkau dari setiap kecamatan.

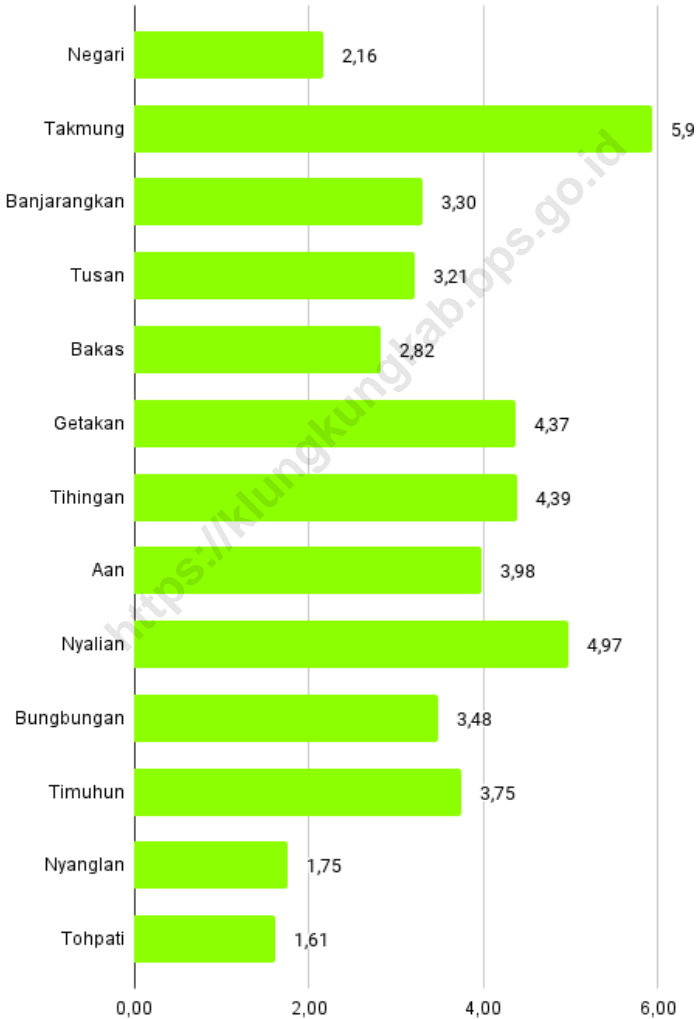
DESCRIPTION

The district of Banjarangkan is one of four districts in Klungkung Regency. The district of Banjarangkan's area is 45.73 Km² and adjacent to the district of Bangli in the north, the district of Klungkung in the east, Badung Strait in the south, and the district of Gianyar in the west. Most of villages in the district of Banjarangkan are rural area except Takmung Village and Banjarangkan Village are urban areas.

The district of Banjarangkan consists of 13 villages. Out of all 13 villages, Takmung is the largest village with 5.94 Km² while Tohpati is the smallest village with 1.61 Km².

The distance from the capital of Banjarangkan district to the capital of Klungkung Regency is about 5,5 Km. Some districts have greater than 10 Km distances to the capital of Banjarangkan sub-district such as the district of Bungbungan, Timuhun, Nyangian, and Topati. Whereas, districts with less than 3 Km from the capital of Banjarangkan sub-district are the districts of Negari, Takmung, Banjarangkan, and Tusan. Therefore, in general, the capital of Banjarangkan district area is accessible from each district.

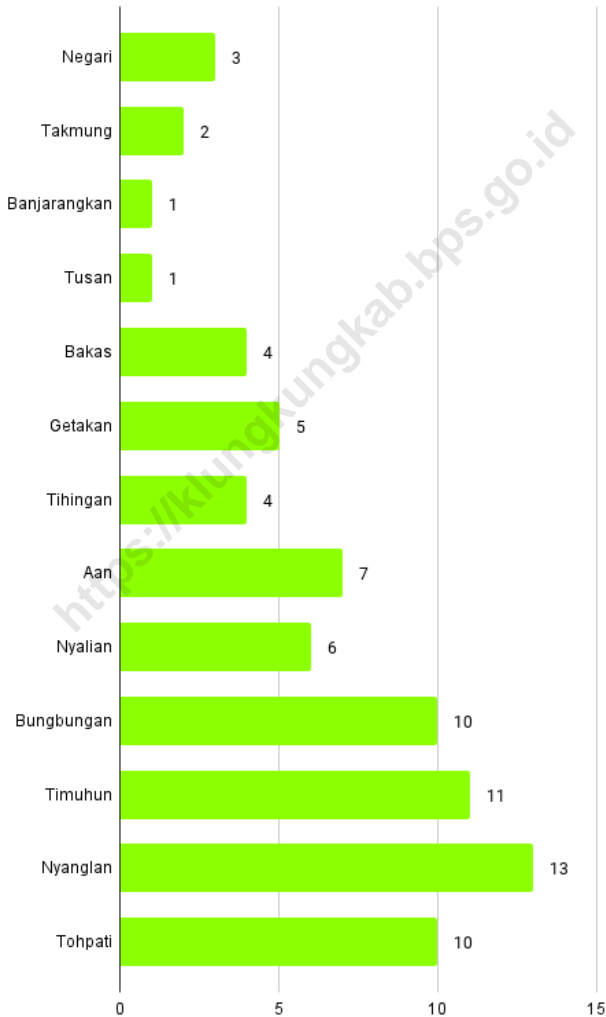
Gambar 1.1 Luas Daerah menurut Desa/Subdistrict (km²), 2023
Figures Total Area by Village/Subdistrict (km²), 2023



Sumber/Source : Kantor Desa/ Village Government

Gambar 1.2
Figures

**Jarak ke Ibukota Kecamatan Menurut Desa/Subdistrict
di Kecamatan Banjarangkan (km), 2023**
*Distance to the District Capital by Village/Subdistrict in
Banjarangkan District (km), 2023*



Sumber/Source : Kantor Desa/Village Government

1.1 KEADAAN GEOGRAFI GEOGRAPHY CONDITION

Tabel 1.1.1 Luas Daerah Menurut Desa/Subdistrict di Kecamatan Banjarangkan, 2023
Table 1.1.1 Total Area by Villages/Subdistrict in Banjarangkan District, 2023

Desa/Subdistrict Village/Subdistrict	Luas Total Area (km ² /sq.km)	Persentase terhadap Luas Kecamatan Percentage to District Area
(1)	(2)	(3)
Negari	2,16	4,72
Takmung	5,94	12,99
Banjarangkan	3,30	7,22
Tusan	3,21	7,02
Bakas	2,82	6,17
Getakan	4,37	9,56
Tihingan	4,39	9,60
Aan	3,98	8,70
Nyalian	4,97	10,87
Bungbungan	3,48	7,61
Timuhun	3,75	8,20
Nyanglan	1,75	3,83
Tohpati	1,61	3,52
Banjarangkan	45,73	100

Sumber/Source: Kantor Desa/Village Government

Tabel 1.1.2
Table

Jarak ke Ibukota Kecamatan dan Ibukota Kabupaten/Kota Menurut Desa/Subdistrict di Kecamatan Banjarangkan (km), 2023
Distance to the District Capital and Regency/Municipal Capital by Villages/Subdistrict in Banjarangkan District (km), 2023

Desa/Subdistrict Village/Subdistrict	Jarak ke Ibukota Kecamatan Distance to District Capital	Jarak ke Ibukota Kabupaten/ Kota Distance to Regency/Municipal Capital
(1)	(2)	(3)
Negari	3	7
Takmung	2	4
Banjarangkan	1	6
Tusan	1	7
Bakas	4	7
Getakan	5	4
Tihingan	4	3
Aan	7	5
Nyalian	6	8
Bungbungan	10	10
Timuhun	11	9
Nyanglan	13	11
Tohpati	10	13

Sumber/Source: Kantor Desa/Village Government

BAB 2 PEMERINTAHAN

CHAPTER 2 GOVERNMENT

**Jumlah Desa Adat, Banjar Dinas, dan Pamong Desa
Menurut Desa/Kelurahan, 2023**

*Number of Hamlet, Subvillage, and Village Officials
by Villages/Kelurahan, 2023*

**31 DESA
ADAT**



**55 BANJAR
DINAS** **146 PAMONG
DESA**

Di Bali terdapat 2 (dua) bentuk dari desa. Berbentuk dinas dan adat. Bentuk dinas mengurus hal-hal terkait fungsi administratif. Sedangkan, bentuk adat pada bagian keagamaan dan budaya

PENJELASAN TEKNIS**TECHNICAL NOTES**

1. Desa adalah desa dan desa adat atau yang disebut dengan nama lain, selanjutnya disebut Desa adalah kesatuan masyarakat hukum yang memiliki batas wilayah yang berwenang untuk mengatur dan mengurus urusan pemerintahan, kepentingan masyarakat setempat berdasarkan prakarsa masyarakat, hak asal usul, dan/atau hak tradisional yang diakui dan dihormati dalam system Pemerintahan Negara Kesatuan Republik Indonesia (Undang-Undang Nomor 6 Tahun 2014 tentang Desa).
 2. Subdistrict adalah suatu wilayah yang dipimpin oleh seorang Lurah sebagai perangkat daerah kabupaten dan atau daerah kota di bawah kecamatan (Undang-Undang No. 32 Tahun 2004 tentang Pemerintahan Daerah).
 3. Pegawai negeri sipil (PNS) adalah setiap warga negara Republik Indonesia yang telah memenuhi syarat yang ditentukan, diangkat oleh pejabat yang berwenang dan diserahi tugas dalam jabatan negeri, atau diserahi tugas negara lainnya, dan digaji berdasarkan peraturan perundang-undangan yang berlaku. PNS terdiri dari PNS pusat dan PNS daerah.
1. *Village is village and traditional village or that is called by other terms, hereinafter referred to as the village is the unity of the legal community who has territorial boundaries that are authorized to regulate and manage government affairs, the interest of local communities based on community initiatives, the origin and or local rights that are acknowledged and respected within the unitary System of Government Republic of Indonesia (Law No. 6 Year 2014 about Village).*
 2. *Subdistrict is an areas led by a Subdistrict head (Lurah) as an apparatus of regency and or municipality under the district (Law No.32 Year 2004 abaout Local Governmental).*
 3. *Civil servants (PNS) are Indonesian citizen who meet specific requirements, appointed by authorized officers to occupy government positions or other duties and paid based on valid laws and regulations. Civil servants consists of Central Civil Servants and Regional Civil Servants.*

4. Kecamatan adalah pembagian wilayah administratif di Indonesia di bawah kabupaten atau kota. Kecamatan terdiri atas desa-desa atau Subdistrict-Subdistrict. Kecamatan atau sebutan lain adalah wilayah kerja camat sebagai perangkat daerah kabupaten/kota (PP. 19 tahun 2008). Kedudukan kecamatan merupakan perangkat daerah kabupaten/kota sebagai pelaksana teknis kewilayahan yang mempunyai wilayah kerja tertentu dan dipimpin oleh camat.
4. *District is division of administrative areas in Indonesia under the regency or municipality. District consists of villages or several Subdistrict. District or that is called by other terms is district head's working areas as apparatus of regency and or municipality (Government Regulations No. 19 Year 2008). District's position is a apparatus of regency and or municipality as a regional technical manager which has certain working areas and led by a district head.*

<https://klungkungkab.go.id>

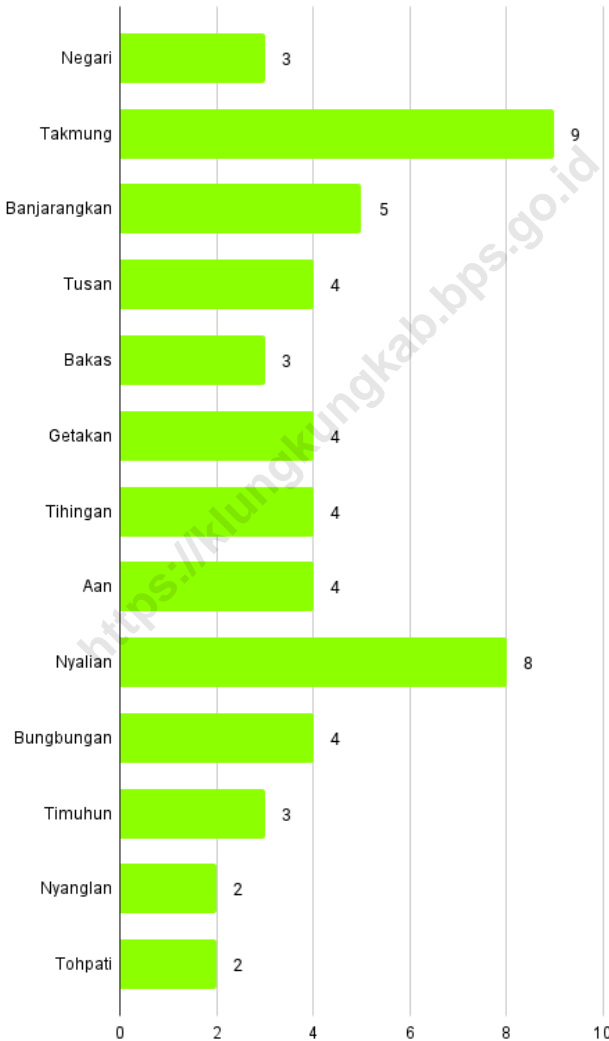
ULASAN

Secara administrasi Kecamatan Banjarangkan terdiri dari 13 desa, 55 banjar dinas, dan 146 pamong desa. Desa Takmung sebagai desa terluas memiliki banjar dinas paling banyak yaitu 9 banjar dinas. Desa yang mempunyai jumlah banjar dinas paling sedikit adalah Desa Nyanglan dan Tohpati, masing-masing sebanyak 2 banjar dinas. Banyaknya pamong desa suatu desa salah satunya dipengaruhi oleh jumlah banjar dinas di desa tersebut. Desa yang paling banyak memiliki pamong desa adalah Desa Takmung yaitu sebanyak 16 pamong desa, Desa Nyanglan dan Tohpati memiliki jumlah pamong desa paling sedikit yaitu masing-masing 9 orang.

DESCRIPTION

Administratively, the district of Banjarangkan consists of 13 villages, 55 Banjar Dinas, and 146 village officials. Takmung village with the largest area has the highest number of Banjar Dinas with 9 Banjar Dinas. The least number of Banjar Dinas are located in Nyanglan Village and Tohpati Village with 2 Banjar Dinas each. The number of village officials are depends on the number of Banjar Dinas on that village. The least number of village official is located in Takmung Village with 16 village officials, Nyanglan Village and Tohpati Village with 9 village officials each.

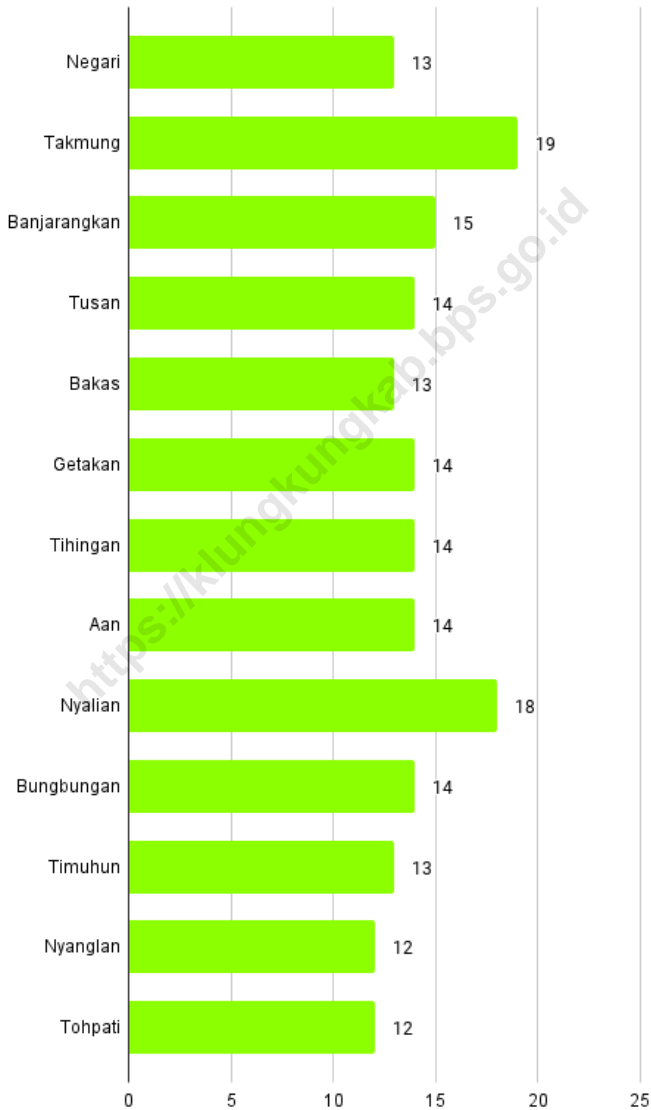
Gambar 2.1 Jumlah Banjar Dinas Menurut Desa/Subdistrict, 2023
Figures Number of Subvillage by Villages/Subdistrict, 2023



Sumber/Source : Kantor Desa/ Village Government

Gambar 2.2
Figures

Jumlah Pamong Desa Menurut Desa/Subdistrict, 2023
Number of Village Officials by Villages/Subdistrict, 2023



Sumber/Source : Kantor Desa/ Village Government

2.1 WILAYAH ADMINISTRATIF ADMINISTRATIVE AREA

Tabel 2.1.1 Jumlah Desa Adat Menurut Desa/Subdistrict di Kecamatan Banjarangkan, 2023
Table *Number of Hamlet by Villages¹/Subdistrict in Banjarangkan District, 2023*

Desa/Subdistrict Village/Subdistrict	Desa Adat Hamlet
(1)	(2)
Negari	2
Takmung	6
Banjarangkan	2
Tusan	3
Bakas	1
Getakan	2
Tihingan	3
Aan	2
Nyalian	4
Bungbungan	3
Timuhun	1
Nyanglan	1
Tohpati	1
Banjarangkan	31

Sumber/Source: Kantor Desa/ Village Government

Tabel 2.1.2 Jumlah Banjar Dinas dan Pamong Desa Menurut Desa/
Table Subdistrict di Kecamatan Banjarangkan, 2023
*Number of Subvillage and Village Officials by Villages¹/
 Subdistrict in Banjarangkan District, 2023*

Desa/Subdistrict Village/Subdistrict	Banjar Dinas Subvillage	Pamong Desa Village Officials
(1)	(2)	(3)
Negari	3	13
Takmung	9	19
Banjarangkan	5	15
Tusan	4	14
Bakas	3	13
Getakan	4	14
Tihingan	4	14
Aan	4	14
Nyalian	8	18
Bungbungan	4	14
Timuhun	3	13
Nyanglan	2	12
Tohpati	2	12
Banjarangkan	55	146

Sumber/Source: Kantor Desa/ Village Government

2.2 KEAMANAN SECURITY

Tabel 2.2.1 Banyaknya Pos Keamanan dan Jumlah Personilnya Menurut Desa¹ di Kecamatan Banjarangkan, 2023
Table Number of Guardhouse and Security Guard by Villages¹ in Banjarangkan District, 2023

Desa/Subdistrict Village/Subdistrict	Peleton Hansip Hansip Platoon	Personil Hansip Hansip Personnel	Peleton Binmas/ Babinsa Binmas/Babinsa Platoon	Personil Binmas/ Babinsa Binmas/Babinsa Personnel
(1)	(2)	(3)	(4)	(5)
Negari	1	31	1	2
Takmung	1	31	1	2
Banjarangkan	1	31	1	2
Tusan	1	25	1	2
Bakas	1	33	1	2
Getakan	1	31	1	2
Tihingan	1	31	1	2
Aan	1	30	1	2
Nyalian	1	31	1	2
Bungbungan	1	31	1	2
Timuhun	1	31	1	2
Nyanglan	1	30	1	2
Tohpati	1	31	1	2
Banjarangkan	13	397	13	26

Sumber/Source: Kantor Desa/ Village Government

BAB 3 PENDUDUK

CHAPTER POPULATION

Rasio Jenis Kelamin Sex Ratio



setiap 100 penduduk perempuan ada sebanyak 100 penduduk laki-laki, artinya di Kecamatan Banjarangkan penduduk perempuan sama dengan penduduk laki-laki



PENJELASAN TEKNIS

1. Salah satu sumber data kependudukan adalah sensus penduduk yang dilaksanakan setiap sepuluh tahun sekali. Sensus penduduk telah dilaksanakan sebanyak tujuh kali sejak Indonesia merdeka, yaitu tahun 1961, 1971, 1980, 1990, 2000, 2010, dan 2021. Keenam sensus penduduk sebelumnya dilaksanakan dengan menggunakan metode tradisional, yaitu mencatat setiap penduduk dari rumah ke rumah. Pertama kalinya dalam sejarah sensus penduduk di Indonesia, Sensus Penduduk 2021 (SP2021) menggunakan metode kombinasi yaitu dengan memanfaatkan data Administrasi Kependudukan (Admuduk) dari Direktorat Jenderal Kependudukan dan Pencatatan Sipil (Ditjen Dukcapil) Kementerian Dalam Negeri (Kemendagri) sebagai data dasar pelaksanaan SP2021. Hal ini dirancang dan dilaksanakan sebagai upaya untuk mewujudkan "SATU DATA KEPENDUDUKAN INDONESIA".
2. Penduduk Indonesia adalah semua orang yang berdomisili di wilayah teritorial Indonesia, mencakup Warga Negara Indonesia (WNI) dan Warga Negara Asing (WNA) yang telah menetap selama satu tahun atau

TECHNICAL NOTES

1. *One of the sources of demographic data is population census, which is conducted every ten years. Population Census has been conducted seven times since Indonesia's independence: 1961, 1971, 1980, 1990, 2000, 2010, and 2021. The previous six population censuses were carried out using the traditional method, canvassing each person door-to-door. For the first time in the history of the population census in Indonesia, the 2021 Population Census (PC2021) used a combined method, that is utilizing Population Administration data managed by the Directorate General of Population and Civil Registration of the Ministry of Home Affairs as the basic data for the population census. This is designed and implemented as an effort to realize "ONE INDONESIAN POPULATION DATA"*
2. *The population of Indonesia are all people who live in Indonesia's territory, including Indonesian citizens and foreign citizens who have lived for one year or more or plan to stay in Indonesia territory for at least one year. In the previous*

lebih atau berencana menetap di wilayah Indonesia selama minimal satu tahun. Pada sensus sebelumnya referensi waktu dalam konsep kependudukan adalah enam bulan. Perubahan ini didasari oleh UU No. 24 Tahun 2013 tentang Perubahan atas UU No. 23 Tahun 2006 tentang Administrasi Kependudukan pada Pasal 15.

census the time reference in the population concept was six months. This change is based on Law no.24 of 2013 concerning Amendments to Law no. 23 of 2006 concerning Population Administration in Article 15.

3. Kepadatan penduduk adalah ukuran persebaran penduduk yang menunjukkan jumlah penduduk untuk setiap kilometer persegi luas wilayah.
4. Rasio jenis kelamin adalah perbandingan antara jumlah penduduk laki-laki dan jumlah penduduk perempuan pada suatu daerah dan waktu tertentu, yang biasanya dinyatakan dalam banyaknya penduduk laki-laki per 100 perempuan.

3. *Population density is a measure of the distribution of the population which shows the total population for each square kilometer of area.*
4. *Sex ratio is the ratio between total male population and female population in a certain area and at a certain time, which is usually stated in the number of male residents per 100 females.*

ULASAN

Berdasarkan Data Konsolidasi Bersih Semester 2 Tahun 2022 Kementerian Dalam Negeri, jumlah penduduk Kecamatan Banjarangkan adalah 46.663 jiwa, terdiri dari laki-laki sebesar 23.380 jiwa dan perempuan sebesar 23.283 jiwa.

Dilihat dari semua jumlah penduduk secara keseluruhan (laki-laki dan perempuan), dilihat dari desa yg paling banyak dengan jumlah penduduk terbesar yaitu sebesar 5.676 jiwa adalah Desa Nyalian disusul oleh Desa Banjarangkan merupakan urutan dengan jumlah penduduk 5.484 jiwa sedangkan jumlah penduduknya yang paling kecil adalah desa Nyanglan dengan jumlah penduduk sebanyak 1.470 jiwa jika dibandingkan desa yang lain.

Dilihat dari kepadatan penduduknya Desa Banjarangkan merupakan desa dengan penduduk paling padat di kecamatan ini yaitu Desa Banjarangkan sebesar 1.662 jiwa per Km² disusul desa Negari sebesar 1.371 per Km². Sedangkan desa dengan kepadatan penduduk terkecil ialah Desa Aan sebesar 786 jiwa per Km².

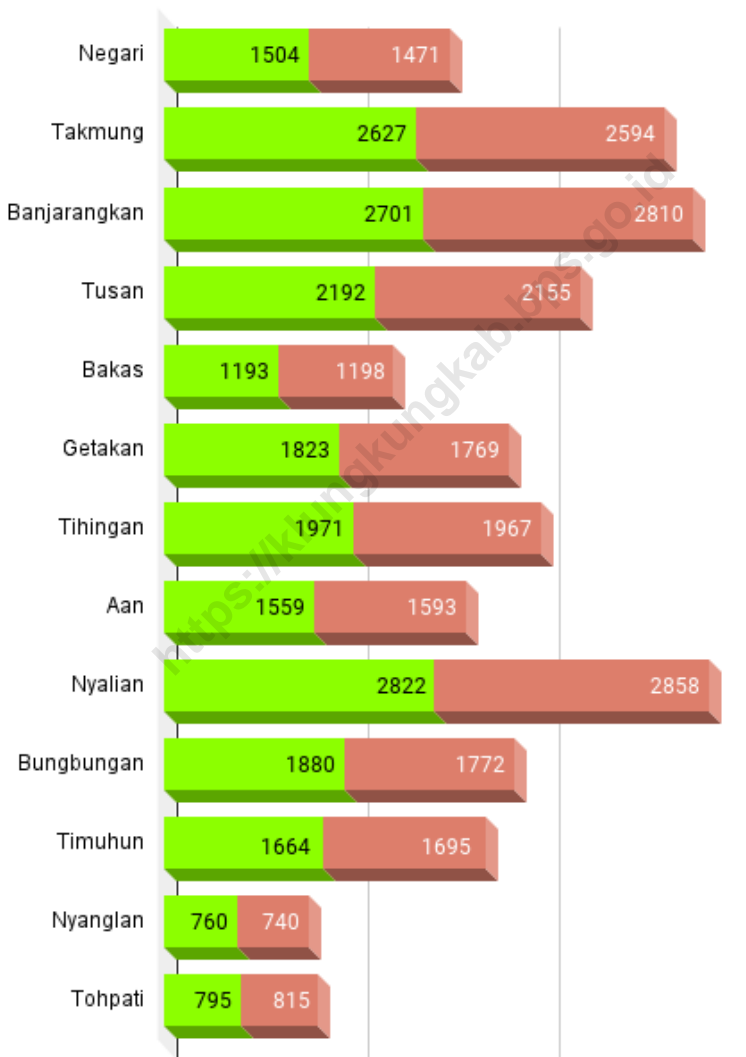
DESCRIPTION

Based on The Ministry of Home Affairs Semester 2 Clean Consolidated Data in 2022, the number of population in the district of Banjarangkan is 46,663 people, consisting of 23,380 male and 23,283 female.

Overall (male and female), the highest number of population is located in Nyalian Village with 5,676 people followed by Banjarangkan Village with 5,484 population while the least number of population is located in Nyanglan Village with 1,470 people.

Based on population density, Banjarangkan Village is the highest population density with 1,662 people/Km² followed by Negari Village with 1,371 people/Km² while the lowest population density is located in Aan Village with 786 people/Km².

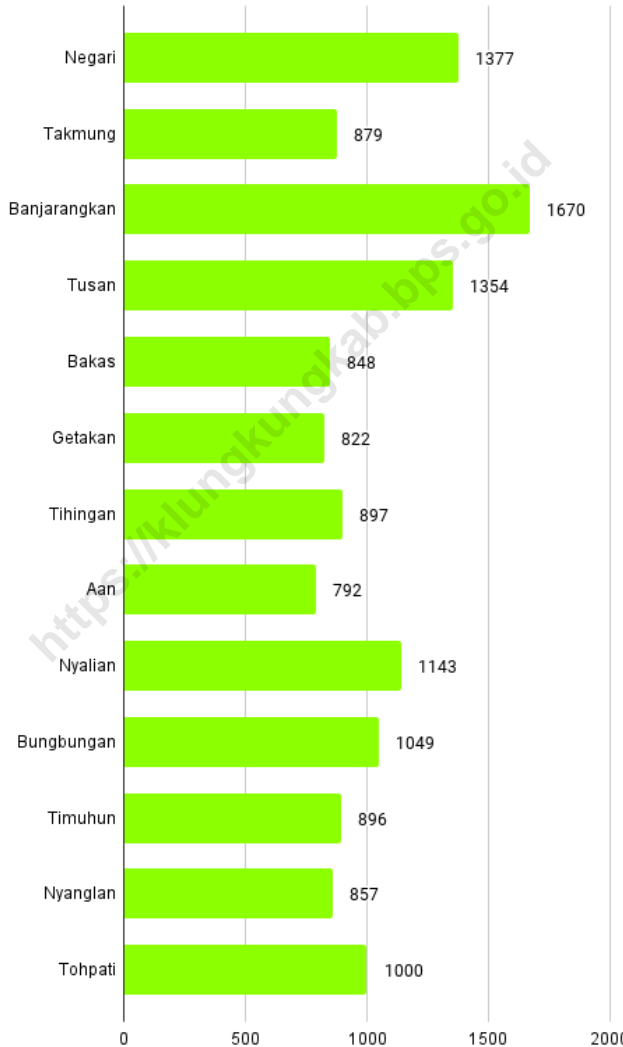
Gambar 3.1 Jumlah Penduduk Menurut Jenis Kelamin, 2023
Figures *Population by Sex, 2023*



Sumber/Source : Data Konsolidasi Bersih Semester 2 Tahun 2023 SIAK Kementerian Dalam Negeri/ Consolidated Data for Semester II 2023 SIAK Ministry of Home Affairs

Gambar 3.2
Figures

Kepadatan Penduduk Menurut Desa/Subdistrict, 2023
Population Density by Villages/Subdistrict, 2023



Sumber/Source : Data Konsolidasi Bersih Semester 2 Tahun 2023 SIAK Kementerian Dalam Negeri/ Consolidated Data for Semester II 2023 SIAK Ministry of Home Affairs

Tabel
Table 3.1

Penduduk, Distribusi Persentase Penduduk, Kepadatan Penduduk, Rasio Jenis Kelamin Penduduk Menurut Desa/ Subdistrict di Kecamatan Banjarangkan, 2023
Population, Percentage Distribution of Population, Population Density, and Population Sex Ratio by Villages/ Subdistrict in Banjarangkan District, 2023

Desa/Subdistrict Village/Subdistrict	Penduduk/Population		
	Laki-Laki/Male	Perempuan/Female	Jumlah/Total
(1)	(2)	(3)	(4)
Negari	1 504	1 471	2 975
Takmung	2 627	2 594	5 221
Banjarangkan	2 701	2 810	5 511
Tusan	2 192	2 155	4 347
Bakas	1 193	1 198	2 391
Getakan	1 823	1 769	3 592
Tihingan	1 971	1 967	3 938
Aan	1 559	1 593	3 152
Nyalian	2 822	2 858	5 680
Bungbungan	1 880	1 772	3 652
Timuhun	1 664	1 695	3 359
Nyanglan	760	740	1 500
Tohpati	795	815	1 610
Banjarangkan	23 491	23 437	46 928

Lanjutan Tabel/*Continued Table 3.1*

Desa/Subdistrict Village/Subdistrict	Persentase Penduduk Percentage of Total Population	Kepadatan Penduduk (per Km ²) Population Density per sq.km	Rasio Jenis Kelamin Penduduk Population Sex Ratio
(1)	(5)	(6)	(7)
Negari	6,35	1 377	102
Takmung	11,15	879	101
Banjarangkan	11,75	1 670	96
Tusan	9,24	1 354	102
Bakas	5,15	848	100
Getakan	7,57	822	103
Tihingan	8,46	897	100
Aan	6,71	792	98
Nyalian	12,16	1 143	99
Bungbungan	7,75	1 049	106
Timuhun	7,14	896	98
Nyangan	3,15	857	103
Tohpati	3,42	1 000	98
Banjarangkan	100,00	1 026	100

Sumber/*Source*: Data Konsolidasi Bersih Semester II Tahun 2023 SIAK Kementerian Dalam Negeri/ *Consolidated Data for Semester II 2023 SIAK Ministry of Home Affairs*

BAB 4 SOSIAL DAN KESEJAHTERAAN RAKYAT

CHAPTER 4 SOCIAL AND WELFARE

Banyaknya Desa/Kelurahan yang Memiliki Fasilitas Sekolah Menurut Tingkat Pendidikan, 2023

Number of Villages/Kelurahan Having Educational Facilities by Educational Level, 2023



1 SEKOLAH MENENGAH ATAS

5 SEKOLAH MENENGAH PERTAMA

13 SEKOLAH DASAR



PENJELASAN TEKNIS**TECHNICAL NOTES**

1. Jalur pendidikan di Indonesia terdiri atas 1) pendidikan formal, 2) pendidikan nonformal, dan 3) pendidikan informal yang ketiganya dapat saling melengkapi dan memperkaya (undang-undang No. 20 Tahun 2013 tentang sistem pendidikan nasional)
 2. Jenjang pendidikan formal terdiri atas pendidikan dasar, pendidikan menengah, dan pendidikan tinggi. Jenis pendidikan yang diajarkan mencakup pendidikan umum, kejuruan, akademik, profesi, vokasi, keagamaan, dan khusus.
 - a. Pendidikan dasar berbentuk sekolah dasar (SD) dan Madrasah Ibtidaiyah (MI) atau bentuk lain yang sederajat serta sekolah menengah pertama (SMP) dan Madrasah Tsanawiyah (MTs), atau bentuk lain yang sederajat.
 - b. Pendidikan menengah berbentuk sekolah menengah atas (SMA), Madrasah Aliyah (MA), Sekolah Menengah Kejuruan (SMK), Madrasah Aliyah Kejuruan (MAK), atau bentuk lain yang sederajat.
1. *The education system in Indonesia consists of 1) a formal education, 2) non-formal education, and 3) informal education that all three can be complementary and enriching (law no. 20 year 2013 about the National Education Sistem).*
 2. *The formal education level consists of primary education secondary education, and high education. The kind of education that taught consists of general education, vocational, academic, professional, religious, and spesific education.*
 - a. *The primary education consists of elementary school and Islamic elementary school or other equivalent forms and junior high school and MTS, or other equivalent forms.*
 - b. *The secondary education consists of the senior high school, MA, vocational school, and vocational Madrasah Aliyah, or other equivalent forms*
 - c. *The high educational consists of the education level after the secondary education that consists of diplomas, bachelor, master, specialist and doctoral*

- | | |
|--|---|
| <p>c. Pendidikan tinggi merupakan jenjang pendidikan setelah pendidikan menengah yang mencakup program pendidikan diploma, sarjana, magister, spesialis, dan doktor yang diselenggarakan oleh perguruan tinggi. Perguruan tinggi dapat berbentuk akademi, politeknik, sekolah tinggi, institute, atau universitas.</p> | <p><i>degrees that are held by the college. The college can be academy, polytechnic, high school, institute, or university.</i></p> |
| <p>3. Rumah sakit adalah tempat pemeriksaan dan perawatan kesehatan, biasanya berada dibawah pengawasan dokter/tenaga medis, yang melayani penderita yang sakit untuk berobat rawat jalan atau rawat inap.</p> | <p>3. <i>Hospital is a place for health check, usually controlled/supervised by doctors/medical personnel to serve the ill patients to get outpatient or inpatient treatment services.</i></p> |
| <p>4. Rumah sakit bersalin adalah rumah sakit khusus persalinan, dilengkapi pelayanan spesialis pemeriksaan kehamilan, persalinan rawat inap dan rawat jalan ibu dan anak yang berada dibawah pengawasan dokter spesialis kandungan.</p> | <p>4. <i>Maternity hospital is a specialized hospital for childbirth, has specialist inspection service to pregnancy, childbirth, hospitalization and outpatient for mothers and children that is under the supervision of an Obstetrician.</i></p> |
| <p>5. Poliklinik adalah sarana kesehatan yang dipakai untuk sarana berobat jalan, biasanya berada dibawah pengawasan dokter/tenaga medis.</p> | <p>5. <i>Polyclinic is a health facility in which to get outpatient services, usually under the control of doctor/medical personnel.</i></p> |
| <p>6. Puskesmas (Pusat Kesehatan Masyarakat) adalah unit pelaksana teknis dinas kesehatan kabupaten</p> | <p>6. <i>Public health center is technical implementation unit of regency health department that have</i></p> |

/kota yang mempunyai fungsi utama sebagai penyelenggara pelayanan kesehatan tingkat pertama. Wilayah kerja puskesmas maksimal adalah satu kecamatan dan untuk dapat menjangkau wilayah kerjanya, puskesmas mempunyai jaringan pelayanan yang meliputi unit puskesmas pembantu (pustu), unit puskesmas keliling (puskel), dan unit bidan desa/komunitas (peraturan menteri kesehatan RI No. 75 Tahun 2014 tentang pusat kesehatan masyarakat).

the primary function as a first-level health care providers. The working area standard of public health center is one District and to reach their working areas, public health centers have a service network covering subsidiary of public health center, mobile public health center units, and midwife units (Regulation of the Minister of Health of Indonesia Number 75 year 2014 about Public Health Center).

7. Air leding adalah sumber air yang berasal dari air yang telah melalui proses penjernihan dan penyehatan sebelum dialirkan kepada konsumen melalui instalasi berupa saluran air. Sumber air ini biasanya diusahakan oleh PAM/ PDAM/ BPAM. Termasuk dalam hal ini air leding yang didapat secara eceran.
 8. Sumur terlindung adalah air yang bersal dari dalam tanah yang digali dan dilingkar sumur tersebut dilindungi oleh tembok paling sedikit 0,8 meter diatas tanah dan 3 meter kebawah tanah, serta ada lantai semen sejauh 1 meter dari lingkur sumur.
 9. Bencana Alam adalah peristiwa atau serangkaian peristiwa yang mengancam dan mengganggu
7. *Pipe water is a water source that comes from water that has been through a process of purification and sanitation before distribute to consumer through an instalation of water lines. This water source is usually distributed by PAM/ PDAM/ BPAM. This include a pipe water.*
 8. *Protected wells is water that comes from the soil were excavated and the circumference of the well was protected by wals at least 0.8 meters above ground and 3 meters underground, and cement floor as far as 1 meter from the well circumference.*
 9. *Natural disaster is an event or series of event that threaten and disrupt the lives and livelihoods caused by*

kehidupan/ penghidupan masyarakat yang disebabkan oleh faktor alam antara lain berupa gempa bumi, tsunami, gunung meletus, banjir, kekeringan, angin topan, dan tanah longsor sehingga mengakibatkan kerugian materi maupun nonmateri.

natural factors such as: earthquake, tsunami, volcanic eruption, flood, flash flood, drought, typhoon/ cyclone, and landslide so it can lead to result in loss of material and non-material.

<https://klungkungkab.bps.go.id>

ULASAN

Kecamatan Banjarangkan memiliki sarana pendidikan formal sebanyak 38 yang terdiri dari 32 Setingkat Sekolah Dasar, 5 Setingkat Sekolah Menengah Pertama, dan 1 Setingkat Sekolah Menengah Atas.

Selain itu, untuk sekaligus meningkatkan kesehatan masyarakat Banjarangkan. Kecamatan ini telah memiliki fasilitas kesehatan berupa Rumah Sakit sebanyak 1, Puskesmas baik dengan rawat inap sebanyak 1 maupun tanpa rawat inap sebanyak 1, poliklinik sebanyak 1, serta apotek sebanyak 3. Hal tersebut cukup sedikit dikarenakan jarak kecamatan ini yang cukup dekat dengan pusat kota Kabupaten Klungkung, sehingga fasilitas sarana kesehatan yang lebih lengkap cenderung berada di ibukota kabupaten.

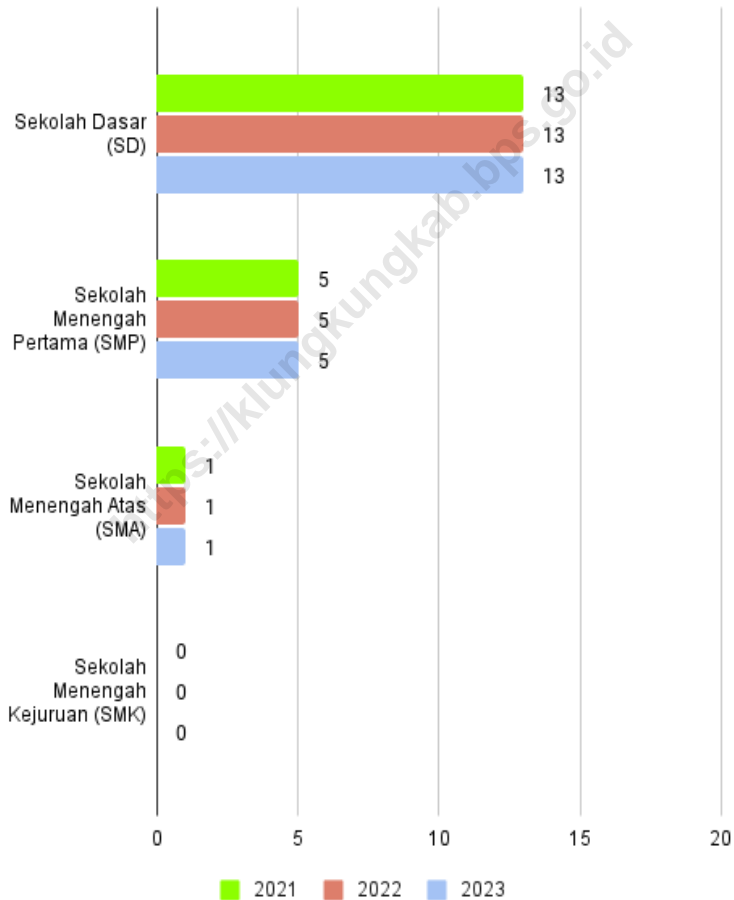
DESCRIPTION

The district of Banjarangkan have formal education facilities with 38 facilities consists of 32 elementary schools level facilities, 5 junior high schools level facilities, and 1 high school facilities.

Moreover, to simultaneously increase the public health, the district of Banjarangkan has health facilities including 1 hospital, 1 public health center with hospitalization, 1 public health center without hospitalization, as well as 3 pharmacies. This few facilities due to the close distance between the district of Banjarangkan and the capital of Klungkung Regency, so that more complete health facilities tend to be located in the capital of Klungkung Regency.

Gambar 4.1
Figures

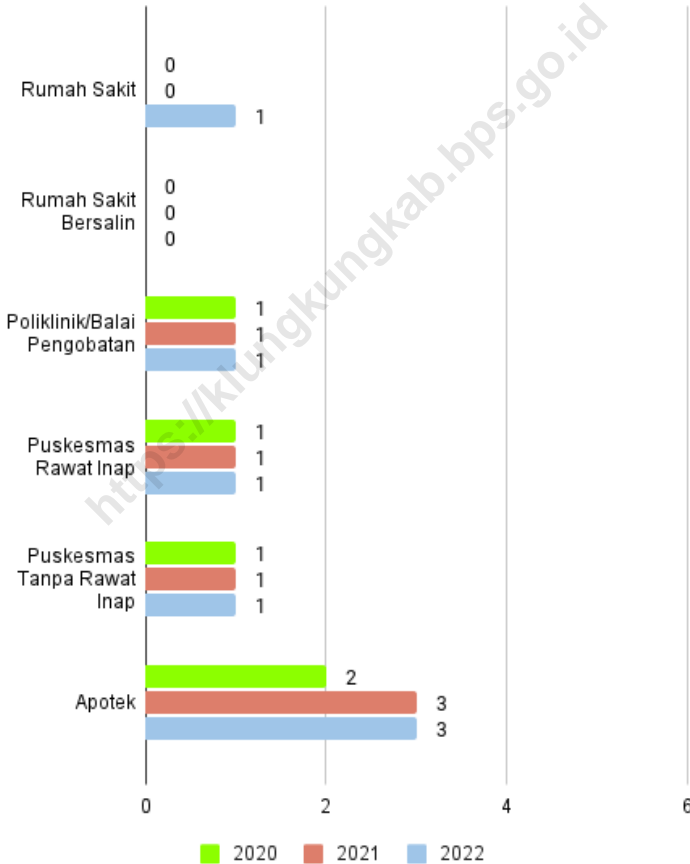
Banyaknya Desa¹/Subdistrict yang Memiliki Fasilitas Sekolah Menurut Tingkat Pendidikan, 2021-2023
Number of Villages¹/Subdistrict Having Educational Facilities by Educational Level, 2021-2023



Sumber/Source : Kantor Desa/Village Government

Gambar 4.2
Figures

Banyaknya Desa¹/Subdistrict yang Memiliki Sarana Kesehatan Menurut Jenis Sarana Kesehatan, 2020-2022
Number of Villages¹/Subdistrict Health Facilities by Type of Health Facilities, 2020-2022



Sumber/Source : BPS, Pendataan Potensi Desa (Podes) 2020 dan 2021/BPS-Statistics Indonesia, Village Potential Data Collecting 2020 and 2021

4.1 PENDIDIKAN EDUCATION

Tabel 4.1.1 Banyaknya Desa¹/Subdistrict yang Memiliki Fasilitas Sekolah Menurut Tingkat Pendidikan di Kecamatan Banjarangkan, 2021–2023
Number of Villages¹/Subdistrict Having Educational Facilities by Educational Level in Banjarangkan District, 2021–2023

Tingkat Pendidikan Educational Level	2021 ²	2022 ³	2023 ³
(1)	(2)	(3)	(4)
Sekolah Dasar (SD) <i>Primary School</i>	13	13	13
Madrasah Ibtidaiyah (MI) <i>Madrasah Ibtidaiyah</i>	–	–	–
Sekolah Menengah Pertama (SMP) <i>Junior High School</i>	5	5	5
Madrasah Tsanawiyah (MTs) <i>Madrasah Tsanawiyah (MTs)</i>	–	–	–
Sekolah Menengah Atas (SMA) <i>Senior High School</i>	1	1	1
Sekolah Menengah Kejuruan (SMK) <i>Vocational High School</i>	–	–	–
Madrasah Aliyah (MA) <i>Madrasah Aliyah</i>	–	–	–
Akademi/Perguruan Tinggi <i>Academy/University</i>	–	–	–

Catatan/Note: ¹ Desa pada tabel ini termasuk Unit Permukiman Transmigrasi (UPT) yang masih dibina oleh kementerian terkait/
Villages in this table include Transmigration Settlement Unit which is still fostered by the relevant ministries.

Sumber/Source: ² Badan Pusat Statistik, Pendataan Potensi Desa (Podes)/BPS–Statistics Indonesia, *Village Potential Data Collecting*

³ Kantor Desa/Village Government

Tabel
Table 4.1.2

**Jumlah Sekolah Menurut Tingkat Pendidikan di
Kecamatan Banjarangkan, 2023/2024**
**Number of Schools by Educational Level in Banjarangkan
District, 2023/2024**

Tingkat Pendidikan Educational Level	Negeri/Public	Swasta/Private	Jumlah/Total
(1)	(2)	(3)	(4)
Taman Kanak-Kanak (TK) ¹ <i>Kindergarten</i> ¹	13	6	19
Raudatul Athfal (RA) ² <i>Raudatul Athfal (RA)</i> ²	— ³	—	—
Sekolah Dasar (SD) ⁴ <i>Elementary Schools</i> ⁴	31	—	31
Madrasah Ibtidaiyah (MI) ² <i>Madrasah Ibtidaiyah (MI)</i> ²	—	—	—
Sekolah Menengah Pertama (SMP) ⁴ <i>Junior High Schools</i> ⁴	5	...	5
Madrasah Tsanawiyah (MTs) ² <i>Madrasah Tsanawiyah (MTs)</i> ²	—	—	—
Sekolah Menengah Atas (SMA) ⁴ <i>Senior High Schools</i> ⁴	1	—	1
Sekolah Menengah Kejuruan (SMK) ⁴ <i>Vocational High Schools</i> ⁴	—	1	1
Madrasah Aliyah (MA) ² <i>Madrasah Aliyah (MA)</i> ²	—

Catatan/Note: ³Seluruh Raudatul Athfal (RA) berstatus swasta/All Raudatul Athfal (RA) are private

Sumber/Source: ¹Kementerian Pendidikan, Kebudayaan, Riset, dan Teknologi; <https://dapo.kemdikbud.go.id/sp>; data semester genap per tanggal 3 September 2024 /Ministry of Education, Culture, Research, and Technology; <https://dapo.kemdikbud.go.id/sp>; even semester data as of 3 September 2024

²Kementerian Agama, EMIS, data semester genap laporan sampai dengan 30 Juni 2024/Ministry of Religious Affairs, EMIS, even semester report data up to 30 June 2024

⁴Kementerian Pendidikan, Kebudayaan, Riset, dan Teknologi; Sistem Data Pokok Pendidikan; data semester ganjil laporan sampai dengan 30 November 2023/Ministry of Education, Culture, Research, and Technology; Basic Education Data System; odd semester report data up to 30 November 2023

Tabel 4.1.3 Jumlah Guru Menurut Tingkat Pendidikan di Kecamatan Banjarangkan, 2023/2024
Table Number of Teachers by Educational Level in Banjarangkan District, 2023/2024

Tingkat Pendidikan Educational Level	Negeri/Public	Swasta/Private	Jumlah/Total
(1)	(2)	(3)	(4)
Taman Kanak-Kanak (TK) ¹ Kindergarten ¹	51	11	62
Raudatul Athfal (RA) ² Raudatul Athfal (RA) ²	–	–	–
Sekolah Dasar (SD) ^{4,5} Elementary Schools ^{4,5}	243	–	243
Madrasah Ibtidaiyah (MI) ² Madrasah Ibtidaiyah (MI) ²	–	–	–
Sekolah Menengah Pertama (SMP) ^{4,5} Junior High Schools ^{4,5}	127	...	127
Madrasah Tsanawiyah (MTs) ² Madrasah Tsanawiyah (MTs) ²	–	–	–
Sekolah Menengah Atas (SMA) ^{4,5} Senior High Schools ^{4,5}	53	–	53
Sekolah Menengah Kejuruan (SMK) ^{4,5} Vocational High Schools ^{4,5}	–	8	8
Madrasah Aliyah (MA) ² Madrasah Aliyah (MA) ²	–

Catatan/Note: ³ Seluruh Raudatul Athfal (RA) berstatus swasta/All Raudatul Athfal (RA) are private

³ Jumlah guru termasuk kepala sekolah dan guru/The total of teachers including headmaster and teacher.

Sumber/Source: ¹ Kementerian Pendidikan, Kebudayaan, Riset, dan Teknologi; <https://dapo.kemdikbud.go.id/sp>; data semester genap per tanggal 3 September 2024 /Ministry of Education, Culture, Research, and Technology; <https://dapo.kemdikbud.go.id/sp>; even semester data as of 3 September 2024

² Kementerian Agama, EMIS, data semester genap laporan sampai dengan 30 Juni 2024/Ministry of Religious Affairs, EMIS, odd semester report data up to 30 June 2024

⁴ Kementerian Pendidikan, Kebudayaan, Riset, dan Teknologi; Sistem Data Pokok Pendidikan; data semester ganjil laporan sampai dengan 30 November 2023/Ministry of Education, Culture, Research, and Technology; Basic Education Data System; odd semester report data up to 30 November 2023

Tabel 4.1.4
Table

Jumlah Murid Menurut Tingkat Pendidikan di Kecamatan Banjarnegaran, 2023/2024
Number of Pupils by Educational Level in Banjarnegaran District, 2023/2024

Tingkat Pendidikan Educational Level	Negeri/Public	Swasta/Private	Jumlah/Total
(1)	(2)	(3)	(4)
Taman Kanak-Kanak (TK) ¹ <i>Kindergarten</i> ¹	552	142	694
Raudatul Athfal (RA) ² <i>Raudatul Athfal (RA)</i> ²	—	—	—
Sekolah Dasar (SD) ⁴ <i>Elementary Schools</i> ⁴	3 120	—	3 120
Madrasah Ibtidaiyah (MI) ² <i>Madrasah Ibtidaiyah (MI)</i> ²	—	—	—
Sekolah Menengah Pertama (SMP) ⁴ <i>Junior High Schools</i> ⁴	1 638	...	1 638
Madrasah Tsanawiyah (MTs) ² <i>Madrasah Tsanawiyah (MTs)</i> ²	—	—	—
Sekolah Menengah Atas (SMA) ⁴ <i>Senior High Schools</i> ⁴	731	—	731
Sekolah Menengah Kejuruan (SMK) ⁴ <i>Vocational High Schools</i> ⁴	—	46	46
Madrasah Aliyah (MA) ² <i>Madrasah Aliyah (MA)</i> ²	—	...	—

Catatan/Note: ³ Seluruh Raudatul Athfal (RA) berstatus swasta/All Raudatul Athfal (RA) are private

Sumber/Source: ¹ Kementerian Pendidikan, Kebudayaan, Riset, dan Teknologi; <https://dapo.kemdikbud.go.id/sp>; data semester genap per tanggal 3 September 2024 /Ministry of Education, Culture, Research, and Technology; <https://dapo.kemdikbud.go.id/sp>; even semester data as of 3 September 2024

² Kementerian Agama, EMIS, data semester genap laporan sampai dengan 30 Juni 2024/Ministry of Religious Affairs, EMIS, odd semester report data up to 30 June 2024

⁴ Kementerian Pendidikan, Kebudayaan, Riset, dan Teknologi; Sistem Data Pokok Pendidikan; data semester ganjil laporan sampai dengan 30 November 2023/Ministry of Education, Culture, Research, and Technology; Basic Education Data System; odd semester report data up to 30 November 2023

4.2 KESEHATAN HEALTH

Tabel 4.2.1 Banyaknya Desa¹/Subdistrict yang Memiliki Sarana Kesehatan Menurut Jenis Sarana Kesehatan di Kecamatan Banjarangkan, 2020–2022
Number of Villages¹/Subdistrict Health Facilities by Type of Health Facilities in Banjarangkan District, 2020–2022

Jenis Sarana Kesehatan <i>Type of Health Facilities</i>	2020	2021	2022
(1)	(2)	(3)	(4)
Rumah Sakit <i>Hospital</i>	–	1	1
Rumah Sakit Bersalin <i>Maternity Hospital</i>	–	–	–
Poliklinik/Balai Pengobatan <i>Polyclinic</i>	1	1	1
Puskesmas Rawat Inap <i>Public Health Center with Inpatient Care</i>	1	1	1
Puskesmas Tanpa Rawat Inap <i>Public Health Center without Inpatient Care</i>	1	1	1
Apotek <i>Pharmacy</i>	2	3	3

Sumber/Source: BPS, Pendataan Potensi Desa (Podes) 2020–2021/BPS-Statistics Indonesia, *Village Potential Data Collecting 2020–2021*

Tabel 4.2.2
Table

Banyaknya Balita Penderita Kekurangan Gizi Menurut Puskesmas di Kecamatan Banjarangkan, 2021–2023
Number of Toddler with Malnutrition by Public Health Center in Banjarangkan District, 2021–2023

Puskesmas Public Health Center	2021	2022	2023
(1)	(2)	(3)	(4)
Banjarangkan I	34	11	23
Banjarangkan II	17	8	7
Banjarangkan	51	19	30

Sumber/Source: Dinas Kesehatan Kabupaten Klungkung/ Klungkung Regency Health Department

Tabel
Table 4.2.3

Kemudahan Mencapai Sarana Kesehatan Terdekat Bagi Desa/Subdistrict yang Tidak ada Sarana Kesehatan Menurut Desa/Subdistrict dan Jenis Sarana Kesehatan di Kecamatan Banjarangkan, 2021
Accesibility of Reaching the Nearest Health Facilities by Villages/Subdistrict and Type of Health Facilities in Banjarangkan District, 2021

Desa/Subdistrict <i>Village/Subdistrict</i>	Rumah Sakit <i>Hospital</i>	Rumah Sakit Bersalin <i>Maternity Hospital</i>	Poliklinik/Balai Pengobatan <i>Polyclinic</i>
(1)	(2)	(3)	(4)
Negari	Mudah	Mudah	Mudah
Takmung	Mudah	Mudah	
Banjarangkan	Mudah	Mudah	Mudah
Tusan	Sangat Mudah	Sangat Mudah	Sangat Mudah
Bakas	Mudah	Mudah	Mudah
Getakan	Sangat Mudah	Sangat Mudah	Sangat Mudah
Tihingan	Mudah	Mudah	Mudah
Aan	Sangat Mudah	Mudah	Sangat Mudah
Nyalian	Mudah	Mudah	Mudah
Bungbungan	Mudah	Mudah	Mudah
Timuhun	Sangat Mudah	Mudah	Mudah
Nynglan	Mudah	Mudah	Mudah
Tohpati	Mudah	Mudah	Mudah

Lanjutan Tabel/*Continued Table 4.2.3*

Desa/Subdistrict Village/Subdistrict	Puskesmas Rawat Inap Public Health Center with Inpatient Care	Puskesmas Tanpa Rawat Inap Public Health Center without Inpatient Care	Apotek Pharmacy
(1)	(5)	(6)	(7)
Negari	Mudah	Mudah	Mudah
Takmung		Mudah	
Banjarangkan	Mudah	Sangat Mudah	
Tusan	Sangat Mudah		Sangat Mudah
Bakas	Mudah	Sangat Mudah	Sangat Mudah
Getakan	Sangat Mudah	Sangat Mudah	Sangat Mudah
Tihingan	Mudah	Mudah	Mudah
Aan	Sangat Mudah	Sangat Mudah	Sangat Mudah
Nyalian	Mudah	Mudah	Mudah
Bungbungan	Mudah	Mudah	Mudah
Timuhun	Sangat Mudah	Mudah	Sangat Mudah
Nyanglan	Mudah	Mudah	Mudah
Tohpati	Mudah	Mudah	Mudah

Sumber/*Source*: BPS, Pendataan Potensi Desa (Podes) 2021/*BPS-Statistics Indonesia, Village Potential Data Collecting 2021*

4.3 PERUMAHAN DAN LINGKUNGAN HOUSING AND ENVIRONMENT

Tabel 4.3.1 Banyaknya Desa/Subdistrict Menurut Sumber Air Minum Sebagian Besar Keluarga di Kecamatan Banjarangkan, 2020–2022
Number of Villages/Subdistrict by Drinking Water Source of Majority Family in Banjarangkan District, 2020–2022

Sumber Air Minum Source of Drinking Water	2020	2021	2022
(1)	(2)	(3)	(4)
Air Kemasan Bermerk/Branded Bottled Water	–	–	–
Air Isi Ulang/Refil Water	–	–	–
Leding Dengan Meteran/Metered Piped Water	13	13	13
Leding Tanpa Meteran/Non Metered Piped Water	–	–	–
Sumur Bor atau Pempa/Artesian Well or Pumped Water	–	–	–
Sumur/Well	–	–	–
Mata Air/Spring	–	–	–
Sungai/Danau/Kolam/ Waduk/Situ/ Embung/Bendungan/River/Lake/Pond/ Reservoir/Dam	–	–	–
Air Hujan/Rainwater	–	–	–
Lainnya/Others	–	–	–

Sumber/Source: BPS, Pendataan Potensi Desa (Podes) 2020–2021/BPS-Statistics Indonesia, Village Potential Data Collecting 2020–2021

Tabel 4.3.2
Table

Banyaknya Keluarga Menurut Desa/Subdistrict dan Jenis Pengguna Listrik di Kecamatan Banjarangkan, 2021
Number of Family by Villages/Subdistrict and Type of Electricity Consumer in Banjarangkan District, 2021

Desa/Subdistrict Village/Subdistrict	Pengguna Listrik Electricity Consumer			Bukan Pengguna Listrik Not Electricity Consumer
	PLN State Electricity Company	Non-PLN Non-State Electricity Company	Jumlah Total	
(1)	(2)	(3)	(4)	(5)
Negari	675	–	675	–
Takmung	1 261	–	1 261	–
Banjarangkan	1 270	–	1 270	–
Tusan	1 030	–	1 030	–
Bakas	566	–	566	–
Getakan	811	–	811	–
Tihingan	909	–	909	–
Aan	664	–	664	–
Nyalian	1 278	–	1 278	–
Bungbungan	917	–	917	–
Timuhun	807	–	807	–
Nyanglan	427	–	427	–
Tohpati	380	–	380	–
Banjarangkan	10 995	–	10 995	–

Sumber/Source: BPS, Pendataan Potensi Desa (Podes) 2021/BPS-Statistics Indonesia, Village Potential Data Collecting 2021

Tabel 4.3.3 Banyaknya Desa/Subdistrict Menurut Sumber Penerangan Jalan Utama Desa/Subdistrict di Kecamatan Banjarangkan, 2020–2022
Number of Villages/Subdistrict by Source of Villages/Subdistrict's Main Street Illumination in Banjarangkan District, 2020–2022

Sumber Penerangan Jalan Utama Source of Main Street Illumination	2020	2021	2022
(1)	(2)	(3)	(4)
Listrik Pemerintah/ <i>State Electricity</i>	13	13	13
Listrik Non-Pemerintah/ <i>Non-State Electricity</i>	–	–	–
Non Listrik/ <i>Non-Electric</i>	–	–	–

Sumber/Source: BPS, Pendataan Potensi Desa (Podes) 2020–2021/BPS-Statistics Indonesia, Village Potential Data Collecting 2020–2021

Tabel
Table 4.3.4

Banyaknya Desa/Subdistrict Menurut Penggunaan Fasilitas Tempat Buang Air Besar Sebagian Besar Keluarga di Kecamatan Banjarangkan, 2020–2022
Number of Villages/Subdistrict by Toilet Facility Used by Majority Family in Banjarangkan District, 2020–2022

Fasilitas Tempat Buang Air Besar <i>Toilet Facility</i>	2020	2021	2022
(1)	(2)	(3)	(4)
Jamban/Toilet	13	13	13
Sendiri/Private	13	13	13
Bersama/Shared	–	–	–
Umum/Public	–	–	–
Bukan Jamban/Non-Toilet	–	–	–
Jumlah/Total	13	13	13

Sumber/Source: BPS, Pendataan Potensi Desa (Podes) 2020–2021/BPS-Statistics Indonesia, Village Potential Data Collecting 2020–2021

Tabel 4.3.5 Banyaknya Desa/Subdistrict Menurut Jenis Bahan Bakar untuk Memasak yang Digunakan Sebagian Besar Keluarga di Kecamatan Banjarangkan, 2021
Number of Villages/Subdistrict by Type of Cooking Fuel Used by Majority Family in Banjarangkan District, 2021

Jenis Bahan Bakar untuk Memasak <i>Type of Cooking Fuel</i>	2021
(1)	(2)
Listrik/ <i>Electric</i>	–
Elpiji 5,5 kg/ <i>Blue Gas 5.5 kg-LPG</i>	–
Elpiji 12 kg/ <i>12 kg-LPG</i>	–
Elpiji 3 kg/ <i>3 kg-LPG</i>	13
Gas Kota/ <i>City Gas</i>	–
Biogas/ <i>Biogas</i>	–
Minyak Tanah/ <i>Kerosene</i>	–
Briket/ <i>Briquettes</i>	–
Arang/ <i>Charcoal</i>	–
Kayu Bakar/ <i>Firewood</i>	–
Lainnya/ <i>Others</i>	–
Jumlah/<i>Total</i>	13

Sumber/*Source*: BPS, Pendataan Potensi Desa (Podes) 2021/BPS-Statistics Indonesia, Village Potential Data Collecting 2021

4.4 AGAMA DAN SOSIAL LAINNYA RELIGION AND OTHER SOCIAL AFFAIRS

Tabel 4.4.1 Jumlah Tempat Peribadatan Menurut Desa/Subdistrict di Kecamatan Banjarangkan, 2023
Table Number of Worship Places by Villages/Subdistrict in Banjarangkan District, 2023

Desa/Subdistrict Village/Subdistrict	Masjid Mosque	Mushola Pray Room	Gereja Protestan Protestant Church	Gereja Katholik Catholic Church	Pura Temple	Vihara
(1)	(2)	(3)	(4)	(5)	(6)	(7)
Negari	–	–	–	–	6	–
Takmung	–	–	–	–	26	–
Banjarangkan	–	–	–	–	11	–
Tusan	–	–	–	–	13	–
Bakas	–	–	–	–	9	–
Getakan	–	–	–	–	12	–
Tihingan	–	–	–	–	15	–
Aan	–	–	–	–	11	–
Nyalian	–	–	–	–	14	–
Bungbungan	–	–	–	–	15	–
Timuhun	–	–	–	–	9	–
Nynglan	–	–	–	–	3	–
Tohpati	–	–	–	–	5	–
Banjarangkan	–	–	–	–	149	–

Sumber/Source: Kantor Desa/Village Government

Tabel 4.4.2
Table

**Banyaknya Kejadian Bencana Alam Menurut Desa/
Subdistrict dan Jenis Bencana Alam di Kecamatan
Banjarangkan, 2020**
*Number of Natural Disaster Events by Villages/Subdistrict
and Type of Natural Disaster in Banjarangkan District, 2020*

Desa/Subdistrict Village/Subdistrict	Gempa Bumi Earthquake	Tsunami Tsunami	Gunung Meletus Volcanic Eruption	Tanah Longsor Landslide
(1)	(2)	(3)	(4)	(5)
Negari	–	–	–	–
Takmung	1	–	–	–
Banjarangkan	–	–	–	–
Tusan	–	–	–	–
Bakas	–	–	–	–
Getakan	–	–	–	–
Tihingan	–	–	–	–
Aan	–	–	–	–
Nyalian	–	–	–	–
Bungbungan	–	–	–	–
Timuhun	1	–	–	–
Nyanglan	–	–	–	–
Tohpati	–	–	–	–
Banjarangkan	2	–	–	–

Lanjutan Tabel/*Continued Table* 4.4.2

Desa/Subdistrict Village/Subdistrict	Banjir Floods	Banjir Bandang Flash Floods	Kekeringan Drought	Kebakaran Hutan dan Lahan Forest and Land Fires
(1)	(6)	(7)	(8)	(9)
Negari	–	–	–	–
Takmung	–	–	–	–
Banjarangkan	–	–	–	–
Tusan	–	–	–	–
Bakas	–	–	–	–
Getakan	–	–	–	–
Tihingan	–	–	–	–
Aan	–	–	–	–
Nyalian	–	–	–	–
Bungbungan	–	–	–	–
Timuhun	–	–	–	–
Nyanglan	–	–	–	–
Tohpati	–	–	–	–
Banjarangkan	–	–	–	–

Lanjutan Tabel/*Continued Table 4.4.2*

Desa/Subdistrict <i>Village/Subdistrict</i>	Angin Puyuh/ Puting Beliung/ Topan <i>Tornado/Typhoon</i>	Gelombang Pasang Tidal Wave	Abrasi <i>Abrasion</i>
(1)	(10)	(11)	(12)
Negari	–	–	–
Takmung	–	1	1
Banjarangkan	–	–	–
Tusan	–	–	–
Bakas	–	–	–
Getakan	–	–	–
Tihingan	–	–	–
Aan	–	–	–
Nyalian	–	–	–
Bungbungan	–	–	–
Timuhun	–	–	–
Nyanglan	–	–	–
Tohpati	–	–	–
Banjarangkan	–	1	1

Sumber/*Source*: BPS, Pendataan Potensi Desa (Podes) 2020/BPS-Statistics Indonesia, *Village Potential Data Collecting 2020*

Tabel 4.4.3
Table

Banyaknya Korban Jiwa Akibat Bencana Alam Menurut Desa/Subdistrict dan Jenis Bencana Alam di Kecamatan Banjarangkan, 2020
Number of Fatalities Due to Natural Disasters by Villages/ Subdistrict and Type of Natural Disaster in Banjarangkan District, 2020

Desa/Subdistrict Village/Subdistrict	Gempa Bumi Earthquake	Tsunami Tsunami	Gunung Meletus Volcanic Eruption	Tanah Longsor Landslide
(1)	(2)	(3)	(4)	(5)
Negari	–	–	–	–
Takmung	–	–	–	–
Banjarangkan	–	–	–	–
Tusan	–	–	–	–
Bakas	–	–	–	–
Getakan	–	–	–	–
Tihingan	–	–	–	–
Aan	–	–	–	–
Nyalian	–	–	–	–
Bungbungan	–	–	–	–
Timuhun	–	–	–	–
Nyanglan	–	–	–	–
Tohpati	–	–	–	–
Banjarangkan	–	–	–	–

Lanjutan Tabel/*Continued Table 4.4.3*

Desa/Subdistrict <i>Village/Subdistrict</i>	Banjir <i>Floods</i>	Banjir Bandang <i>Flash Floods</i>	Kekeringan <i>Drought</i>	Kebakaran Hutan dan Lahan <i>Forest and Land Fires</i>
(1)	(6)	(7)	(8)	(9)
Negari	–	–	–	–
Takmung	–	–	–	–
Banjarangkan	–	–	–	–
Tusan	–	–	–	–
Bakas	–	–	–	–
Getakan	–	–	–	–
Tihingan	–	–	–	–
Aan	–	–	–	–
Nyalian	–	–	–	–
Bungbungan	–	–	–	–
Timuhun	–	–	–	–
Nyanglan	–	–	–	–
Tohpati	–	–	–	–
Banjarangkan	–	–	–	–

Lanjutan Tabel/*Continued Table* 4.4.3

Desa/Subdistrict <i>Village/Subdistrict</i>	Angin Puyuh/ Puting Beliung/ Topan <i>Tornado/Typhoon</i>	Gelombang Pasang Tidal Wave	Abrasi <i>Abrasion</i>
(1)	(10)	(11)	(12)
Negari	–	–	–
Takmung	–	–	–
Banjarangkan	–	–	–
Tusan	–	–	–
Bakas	–	–	–
Getakan	–	–	–
Tihingan	–	–	–
Aan	–	–	–
Nyalian	–	–	–
Bungbungan	–	–	–
Timuhun	–	–	–
Nynglan	–	–	–
Tohpati	–	–	–
Banjarangkan	–	–	–

Sumber/*Source*: BPS, Pendataan Potensi Desa (Podes) 2020/*BPS-Statistics Indonesia, Village Potential Data Collecting 2020*

Tabel
Table 4.4.4

**Keberadaan Fasilitas/Upaya Antisipasi/Mitigasi
Bencana Alam Menurut Desa/Subdistrict di Kecamatan
Banjarangkan, 2021**
*Existence of Facilities/Efforts for Anticipation/Mitigation
of Natural Disasters by Villages/Subdistrict by Villages/
Subdistrict in Banjarangkan District, 2021*

Desa/Subdistrict Village/Subdistrict	Sistem Peringatan Dini Bencana Alam <i>Natural Disaster Early Warning System</i>	Sistem Peringatan Dini Khusus Tsunami <i>Tsunami Early Warning System</i>	Perlengkapan Keselamatan <i>Safety Equipment</i>
(1)	(2)	(3)	(4)
Negari	Ada	Tidak Ada	Tidak Ada
Takmung	Ada	Tidak Ada	Ada
Banjarangkan	Ada	Tidak Ada	Tidak Ada
Tusan	Ada	Bukan wilayah potensi tsunami	Tidak Ada
Bakas	Ada	Bukan wilayah potensi tsunami	Tidak Ada
Getakan	Ada	Tidak Ada	Tidak Ada
Tihingan	Ada	Bukan wilayah potensi tsunami	Ada
Aan	Ada	Bukan wilayah potensi tsunami	Tidak Ada
Nyalian	Ada	Bukan wilayah potensi tsunami	Ada
Bungbungan	Ada	Bukan wilayah potensi tsunami	Tidak Ada
Timuhun	Ada	Bukan wilayah potensi tsunami	Tidak Ada
Nynglan	Ada	Bukan wilayah potensi tsunami	Ada
Tohpati	Ada	Bukan wilayah potensi tsunami	Ada
Banjarangkan			

Lanjutan Tabel/*Continued Table 4.4.4*

Desa/Subdistrict Village/Subdistrict	Rambu-Rambu dan Jalur Evakuasi Bencana Sign and Evacuation Route	Pembuatan, Perawatan, atau Normalisasi: Sungai, Kanal, Tanggul, Parit, Drainase, Waduk, Pantai, dll Manufacture, Maintenance, or Normalization: Rivers, Canals, Embankment, etc
(1)	(5)	(6)
Negari	Ada	Ada
Takmung	Ada	Ada
Banjarangkan	Ada	Ada
Tusan	Tidak Ada	Tidak Ada
Bakas	Tidak Ada	Tidak Ada
Getakan	Ada	Tidak Ada
Tihingan	Ada	Ada
Aan	Tidak Ada	Tidak Ada
Nyalian	Ada	Ada
Bungbungan	Tidak Ada	Ada
Timuhun	Ada	Tidak Ada
Nyanglan	Tidak Ada	Ada
Tohpati	Tidak Ada	Ada
Banjarangkan		

Sumber/*Source*: BPS, Pendataan Potensi Desa (Podes) 2021/*BPS-Statistics Indonesia, Village Potential Data Collecting 2021*

Tabel
Table 4.4.5

Banyaknya Desa/Subdistrict yang Memiliki Kelompok Kegiatan Olahraga Menurut Jenis Olahraga dan Ketersediaan Fasilitas/Lapangan Olahraga di Kecamatan Banjarangkan, 2021
Number of Villages/Subdistrict Having Sport Activities Groups by Type of Sport and Availability of Sport Facilities/Fields in Banjarangkan District, 2021

Jenis Olahraga <i>Type of Sport</i>	Kondisi Fasilitas/Lapangan Olahraga <i>Condition of Sport Facilities/Fields</i>			Tidak Ada Fasilitas/ Lapangan Olahraga <i>No Sport Facilities/ Fields</i>
	Baik	Rusak Sedang	Rusak Parah	
(1)	(2)	(3)	(4)	(5)
Sepak Bola/ <i>Soccer</i>	3	–	–	10
Bola Voli/ <i>Volley Ball</i>	12	–	–	1
Bulu Tangkis/ <i>Badminton</i>	4	–	–	9
Bola Basket/ <i>Basket Ball</i>	1	–	–	12
Tenis Lapangan/ <i>Court Tennis</i>	–	–	–	13
Tenis Meja/ <i>Table Tennis</i>	12	–	–	1
Futsal	1	–	–	12
Renang/ <i>Swimming</i>	–	–	–	13
Bela Diri/ <i>Martial Arts</i>	4	–	–	9
Bilyard/ <i>Billiards</i>	8	–	–	5
Fitnes, Aerobik, dll/ <i>Fitness, Aerobics, etc</i>	3	–	–	10
Lainnya/ <i>Others</i>	–	1	–	12

Sumber/*Source*: BPS, Pendataan Potensi Desa (Podes) 2021/BPS-Statistics Indonesia, *Village Potential Data Collecting 2021*

BAB 5 PERTANIAN

CHAPTER 5 AGRICULTURE

Produksi Buah-Buahan Tahunan, 2023 (Kuintal)

Production of Annual Fruits, 2023 (Quintal)

1462
DURIAN



393
PEPAYA



771
MANGGA



Pada Kecamatan Banjarangkan diproduksi beberapa jenis buah-buahan dengan produksi tertinggi pada tahun 2023 adalah buah pisang sebanyak 5567 Kuintal. Selain pisang juga diproduksi seperti buah durian, pepaya, mangga, rambutan, dan lainnya.



323
RAMBUTAN



5567
PISANG

PENJELASAN TEKNIS**TECHNICAL NOTES**

1. Lahan sawah adalah lahan pertanian yang berpetak-petak dan dibatasi oleh pematang (galengan), saluran untuk menahan/menyalurkan air, yang biasanya ditanami padi sawah tanpa memandang dari mana diperoleh atau status lahan tersebut. Lahan yang dimaksud termasuk lahan yang terdaftar di Pajak Bumi Bangunan, luran Pembangunan Daerah, lahan bengkok, lahan serobotan, lahan rawa yang ditanami padi dan lahan bekas tanaman tahunan yang telah dijadikan sawah, baik yang ditanami padi, palawija atau tanaman semusim lainnya.
 2. Tegall/Kebun adalah lahan pertanian bukan sawah (lahan kering) yang ditanami tanaman semusim atau tahunan dan terpisah dengan halaman sekitar rumah serta penggunaannya tidak berpindah pindah.
 3. Ladang/Huma adalah lahan pertanian bukan sawah (lahan kering) yang biasanya ditanami tanaman semusim dan penggunaannya hanya semusim atau dua musim, kemudian akan ditinggalkan bila sudah tidak subur lagi (berpindah-pindah).
1. *Wetland is agricultural land that separated by small dykes to resist water, where the main crop is usually wetland paddy without considering where it is got from or the status of the land. It includes the land that is registered at land income tax office, regional development contribution, 'bengkok' land, illegal ownership, swamps for rice cultivation, and annual crop landmark that has been used as rice field, which are both planted with paddy, secondary crops or the other seasonal crops.*
 2. *Dry field/Garden is an dryland (unirrigated land) which is planted with seasonal or annual crops and separately from the yard around the house without shifting.*
 3. *Unirrigated agricultural field / Shifting cultivation land is dryland (unirrigated land) that usually is cultivated for seasonal crops and utilized only for one or two seasons, then it will be left when it is not fertile (shifting). Maybe, this land will be used again in a few years if it has been fertile.*

- | | |
|---|---|
| <p>4. Lahan yang sementara tidak diusahakan adalah lahan yang biasanya diusahakan tetapi untuk sementara (lebih dari 1 (satu) tahun tetapi kurang dari atau sama dengan 2 (dua) tahun) tidak diusahakan, termasuk lahan sawah yang tidak diusahakan selama lebih dari 2 (dua) tahun.</p> | <p>4. <i>Temporarily unused land is land that is regularly used but temporarily (more than a year but less or equal than two years) is unused, it includes wetland that is not cultivated more than two years.</i></p> |
| <p>5. Data pokok tanaman pangan yang dikumpulkan adalah luas panen dan produktivitas (hasil per hektar). Produksi tanaman pangan merupakan hasil perkalian antara luas panen dengan produktivitas. Pengumpulan data luas panen dilakukan setiap bulan dengan pendekatan area kecamatan di seluruh wilayah Indonesia. Pengumpulan data produktivitas dilakukan melalui pengukuran langsung pada plot ubinan berukuran 2½ m x 2½ m. Pengumpulan data produktivitas dilakukan setiap subround (empat bulanan) pada waktu panen petani.</p> | <p>5. <i>The main food crops data collected consists of harvested area and productivity (yield per hectare). Food crops production is generated by harvested area multiplied by productivity. The harvested area data is collected every month using District area approach in all District in Indonesia. The productivity data collection is conducted by a direct measurement in 2½ m x 2½ m crop cutting plot. The productivity measurement is conducted in every subround (four monthly) at the time when farmers are harvesting their crops.</i></p> |
| <p>6. Tanaman sayuran dan buah-buahan semusim adalah tanaman sumber vitamin, garam mineral dan lain-lain yang dikonsumsi dari bagian tanaman yang berupa daun, bunga, buah, dan umbinya, yang berumur kurang dari satu tahun.</p> | <p>6. <i>Seasonal vegetable and fruit plants are plants which are the sources of vitamin, mineral salt, etc, consumed from the part of the plant in the form of leaf, flower, fruit, and root with the age of less than one year.</i></p> |

ULASAN

Tanaman sayuran dan buah-buahan yang berkembang di wilayah ini cukup beraneka ragam. Mengenai produksi tanaman sayuran dan buah-buahan dapat dilihat pada Gambar 5.1 dan Gambar 5.2.

Secara umum tanaman sayuran dan buah-buahan ini dapat dibagi ke dalam dua kategori, yaitu semusim dan tahunan. Pada kategori semusim di kecamatan ini tidak dihasilkan buah-buahan. Produksi sayuran semusim terdapat pada jenis tanaman mentimun, kacang panjang, petsai/sawi, dan cabai rawit. Dengan produksi tertinggi ialah tanaman petsai/sawi sebesar 15.098 Kuintal. Sedangkan, paling produksi paling kecil ialah tanaman mentimun sebesar 1.070 Kuintal.

Pada kategori tanaman tahunan di kecamatan ini tidak dihasilkan sayuran. Produksi buah-buahan tahunan yang dihasilkan terdapat pada jenis tanaman durian, jeruk siam, mangga, pepaya, pisang, salak, belimbing, jambu biji, manggis, rambutan, sawo, dan sirsak. Produksi tertinggi sebesar 9.848 kuintal ialah pisang, lalu sebesar 636 kuintal adalah tanaman buah durian. Sedangkan, produksi terendah sebesar 2 kuintal adalah tanaman sawo.

DESCRIPTION

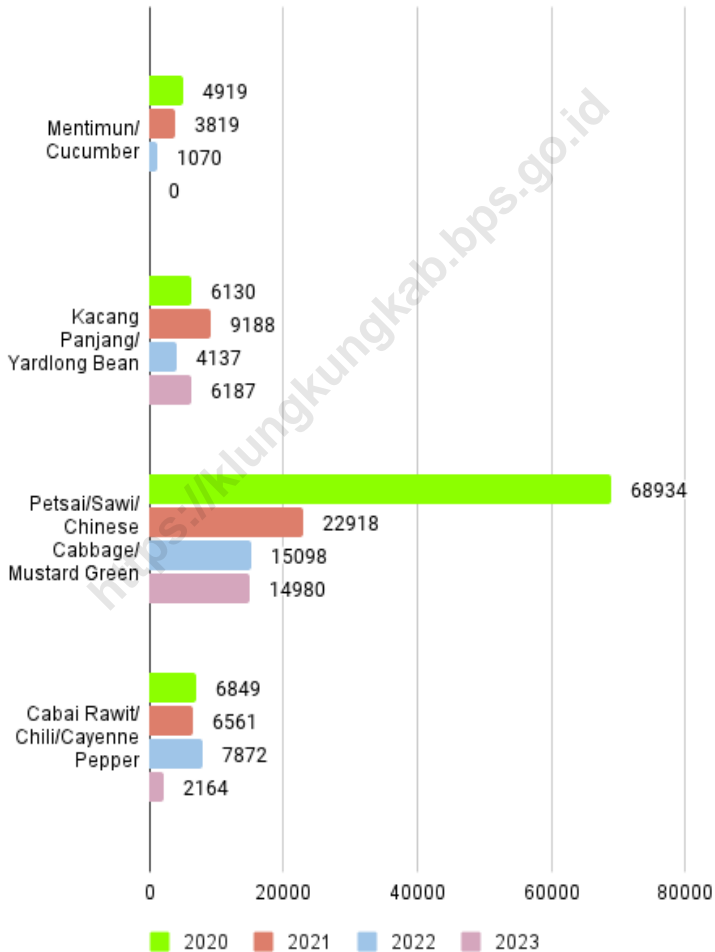
Vegetables and fruits that grew are quite diverse. Regarding the vegetables and fruits yield can be seen in Table 5.1 and Table 5.2.

Generally, vegetables and fruits can be divided into 2 categories, namely seasonal and annual. In this district, the seasonal category did not yield fruits. Seasonal vegetable yield consists of cucumber, long bean, Chinese cabbage/mustard green, and chili. The highest yield is Chinese cabbage/mustard green with 15,098 quintals. Whereas, the lowest yield is cucumber with 1,070 quintals.

In this district, annual plants did not yield vegetables. Annual fruits yield consists of durian, orange/tangerine, mango, papaya, banana, snakefruit, starfruit, guava, mangosteen, rambutan, brown fruit, and soursop. The highest yield is banana with 9,848 quintals followed by durian with 636 quintals. Whereas, the lowest yield is sapodilla with 2 quintals.

Gambar 5.1
Figures

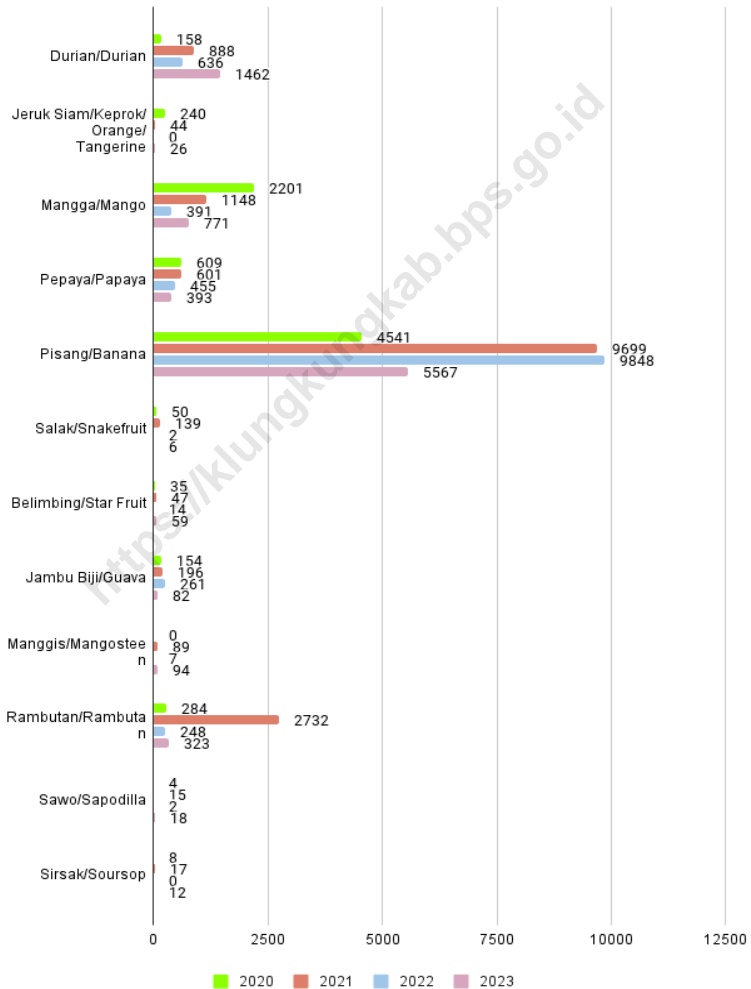
Produksi Tanaman Sayuran dan Buah-buahan Semusim Menurut Jenis Tanaman (Kuintal), 2020-2023
Production of Seasonal Vegetables and Fruits by Kind of Plant (quintal), 2020-2023



Sumber/Source : BPS, Statistik Pertanian Hortikultura SPH-BST/BPS-Statistics Indonesia, Agricultural Statistic for Horticulture SPH-BST

Gambar 5.2
Figures

Produksi Buah-buahan dan Sayuran Tahunan Menurut Jenis Tanaman (Kuintal), 2020-2023
Production of Annual Fruits and Vegetables by Kind of Plant (quintal), 2020-2023



Sumber/Source : BPS, Statistik Pertanian Hortikultura SPH-BST/BPS-Statistics Indonesia, Agricultural Statistic for Horticulture SPH-BST

Tabel 5.1 Luas Panen Tanaman Sayuran Menurut Jenis Tanaman di Kecamatan Banjarangkan (ha), 2020–2023
Table *Harvested Area of Seasonal Vegetables by Kind of Plant in Banjarangkan District (ha), 2020–2023*

Jenis Tanaman Kind of Plants	2020	2021	2022	2023
(1)	(2)	(3)	(4)	(5)
Sayuran/Vegetables:				
Mentimun/Cucumber	132	62	10	-
Kacang Panjang/Yardlong Bean	55	59	27	44
Petsai/Sawi/Chinese Cabbage/ Mustard Green	132	343	222	214
Cabai Rawit/Chili/Cayenne Pepper	201	164	135	92

Sumber/Source: BPS, Statistik Pertanian Hortikultura SPH-SBS/BPS-Statistics Indonesia, Agricultural Statistic for Horticulture SPH-SBS

Tabel 5.2
Table

Produksi Tanaman Sayuran dan Buah-buahan Semusim Menurut Jenis Tanaman di Kecamatan Banjarangkan (kuintal), 2020–2023
Production of Seasonal Vegetables and Fruits by Kind of Plant in Banjarangkan District (quintal), 2020–2023

Jenis Tanaman Kind of Plants	2020	2021	2022	2023
(1)	(2)	(3)	(4)	(5)
Sayuran/Vegetables:				
Mentimun/Cucumber	4 919	3 819	1 070	-
Kacang Panjang/Yardlong Bean	6 130	9 188	4 137	6 187
Petsai/Sawi/Chinese Cabbage/ Mustard Green	68 934	22 918	15 098	14 980
Cabai Rawit/Chili/Cayenne Pepper	6 849	6 561	7 872	2 164

Sumber/Source: BPS, Statistik Pertanian Hortikultura SPH-SBS/BPS-Statistics Indonesia, Agricultural Statistic for Horticulture SPH-SBS

Tabel 5.3 Luas Panen Tanaman Biofarmaka Menurut Jenis Tanaman di Kecamatan Banjarangkan (m²), 2020–2023
Table *Harvested Area of Medicinal Plants by Kind of Plant in Banjarangkan District (m²), 2020–2023*

Jenis Tanaman Kind of Plants	2020	2021	2022	2023
(1)	(2)	(3)	(4)	(5)
Jahe/Ginger	-	-	-	-
Kencur/East Indian Galangal	-	-	-	-
Kunyit/Turmeric	-	-	-	-
Laos/Lengkuas/Galanga	-	-	-	-

Sumber/Source: BPS, Statistik Pertanian Hortikultura SPH-TBF/BPS-Statistics Indonesia, Agricultural Statistic for Horticulture SPH-TBF

Tabel 5.4
Table

**Produksi Tanaman Biofarmaka Menurut Jenis Tanaman di
Kecamatan Banjarangkan (kg), 2020–2023**
**Production of Medicinal Plants by Kind of Plant in
Banjarangkan District (kg), 2020–2023**

Jenis Tanaman Kind of Plants	2020	2021	2022	2023
(1)	(2)	(3)	(4)	(5)
Jahe/Ginger	-	-	-	-
Kencur/East Indian Galangal	-	-	-	-
Kunyit/Turmeric	-	-	-	-
Laos/Lengkuas/Galanga	-	-	-	-

Sumber/Source: BPS, Statistik Pertanian Hortikultura SPH-TBF/BPS-Statistics Indonesia, Agricultural Statistic for Horticulture SPH-TBF

Tabel 5.5
Table

Luas Panen Tanaman Hias Menurut Jenis Tanaman di Kecamatan Banjarangkan (m²), 2020–2023
Harvested Area of Ornamental Plants by Kind of Plant in Banjarangkan District (m²), 2020–2023

Jenis Tanaman Kind of Plants	2020	2021	2022	2023
(1)	(2)	(3)	(4)	(5)
Anggrek/ <i>Orchid</i>	-	-	-	-
Krisan/ <i>Chrysantemum</i>	-	-	-	-
Mawar/ <i>Rose</i>	-	-	-	-
Sedap Malam/ <i>Tuberose</i>	-	-	-	-

Sumber/Source: BPS, Statistik Pertanian Hortikultura SPH-TH/BPS-Statistics Indonesia, Agricultural Statistik for Horticulture SPH-TH

Tabel 5.6
Table

**Produksi Tanaman Hias Menurut Jenis Tanaman di
Kecamatan Banjarangkan (tangkai), 2020–2023**
*Production of Ornamental Plants by Kind of Plant in
Banjarangkan District (stalks), 2020–2023*

Jenis Tanaman <i>Kind of Plants</i>	2020	2021	2022	2023
(1)	(2)	(3)	(4)	(5)
Anggrek/ <i>Orchid</i>	-	-	-	-
Krisan/ <i>Chrysantemum</i>	-	-	-	-
Mawar/ <i>Rose</i>	-	-	-	-
Sedap Malam/ <i>Tuberose</i>	-	-	-	-

Sumber/Source: BPS, Statistik Pertanian Hortikultura SPH-TH/BPS-Statistics Indonesia, Agricultural Statistik for Horticulture SPH-TH

Tabel 5.7
Table

Produksi Buah-Buahan dan Sayuran Tahunan Menurut Jenis Tanaman di Kecamatan Banjarangkan (kuintal), 2020–2023
Production of Annual Fruits and Vegetables by Kind of Plant in Banjarangkan District (quintal), 2020–2023

Jenis Tanaman <i>Kind of Plants</i>	2020	2021	2022	2023
(1)	(2)	(3)	(4)	(5)
Buah–Buahan/Fruits:				
Durian/ <i>Durian</i>	158	888	636	1 462
Jeruk Siam/Kepron/ <i>Orange/Tangerine</i>	240	44	-	26
Mangga/ <i>Mango</i>	2 201	1 148	391	771
Pepaya/ <i>Papaya</i>	609	601	455	393
Pisang/ <i>Banana</i>	4 541	9 699	9 848	5 567
Salak/ <i>Snakefruit</i>	50	139	2	6
Belimbing/ <i>Star Fruit</i>	35	47	14	59
Jambu Biji/ <i>Guava</i>	154	196	261	82
Manggis/ <i>Mangosteen</i>	-	89	7	94
Rambutan/ <i>Rambutan</i>	284	2 732	248	323
Sawo/ <i>Sapodilla</i>	4	15	2	18
Sirsak/ <i>Soursop</i>	8	17	-	12
Sayuran/Vegetables:				
Melinjo/ <i>Gnetum Gnemon</i>	-	-	-	-

Sumber/Source: BPS, Statistik Pertanian Hortikultura SPH-BST/BPS-Statistics Indonesia, Agricultural Statistic for Horticulture SPH-BST

BAB 6

CHAPTER 6

PARIWISATA, TRANSPORTASI, DAN KOMUNIKASI

TOURSIM, TRANSPORTATION, AND
COMMUNICATION

Jumlah Menara Telepon seluler dan Operator Layanan Komunikasi Telepon Seluler, 2022

Number of Base Transceiver Station (BTS) and Cellular Phone Communication Service Operators, 2022



53

**OPERATOR LAYANAN
KOMUNIKASI TELEPON SELEULER**

Konsep definisi variabel operator layanan di atas adalah operator yang mengusahakan jaringan layanan komunikasi telepon seluler/handphone. Sedangkan, konsep definisi variabel menara di bawah adalah suatu alat yang menghubungkan pengguna telepon dengan operator, biasanya dipasang pada suatu menara. Pada Kecamatan Banjarangkan terdapat 53 operator layanan komunikasi telepon seluler dan 19 menara telepon seluler.



19

**MENARA
TELEPON SELEULER**



PENJELASAN TEKNIS

1. Konsep dan definisi pariwisata mengikuti rekomendasi United Nation World Tourism Organization (UNWTO) dan International Union of Office Travel Organization.
2. Usaha penyediaan akomodasi adalah usaha yang menyediakan pelayanan penginapan yang dapat dilengkapi dengan pelayanan pariwisata lainnya. Usaha penyediaan akomodasi dapat berupa hotel, vila, pondok wisata, bumi perkemahan, persinggahan karavan, dan akomodasi lainnya yang digunakan untuk tujuan pariwisata.
3. Hotel adalah penyediaan akomodasi secara harian berupa kamar-kamar di dalam satu bangunan yang dapat dilengkapi dengan jasa pelayanan makan dan minum, kegiatan hiburan dan atau fasilitas lainnya. Hotel terdiri dari hotel berbintang dan hotel non- bintang.
4. Mobil Penumpang adalah setiap kendaraan bermotor yang dilengkapi dengan tempat duduk untuk sebanyakbanyaknya delapan orang, tidak termasuk tempat duduk untuk pengemudi, baik dilengkapi atau tidak dilengkapi bagasi.
5. Jalan adalah jalan dalam bentuk apapun yang terbuka untuk lalu lintas kendaraan umum. Data yang disajikan dalam publikasi ini

TECHNICAL NOTES

1. *The concept and definition of tourism refer to the recommendation of the United Nation World Tourism Organization (UNWTO) and International Union of Office Travel Organization.*
2. *The business of providing accommodation is a business that provides specialty services that can be equipped with other tourism services. It includes hotel, villa, cottage, camping, caravan stop, and other accommodation that are used for tourism purposes.*
3. *Hotel is a daily supply of accommodation rooms within a building which can be equipped with eating and drinking services, entertainment activities and/or other facilities. Hotel consists of a classified hotel and a non-classified hotel.*
4. *Passenger cars are any motor vehicles with no more than eight seats, excluding seat for driver, it can be with or without hoot.*
5. *Roads are roads of any kind that are open to public transport traffic. The data presented in this publication are all roads in Banjarmasin, both*

adalah semua jalan di Kecamatan Banjarangkan baik di bawah wewenang pemerintah pusat maupun tingkat I dan tingkat II.

under the authority of the central government and level I and level II.

- | | |
|---|---|
| <p>6. Kantor Pos adalah tempat pemberi pelayanan komunikasi tertulis dan atau surat elektronik, layanan paket, layanan logistik, layanan transaksi keuangan, dan layanan keagenan pos untuk kepentingan umum. Rumah pos berfungsi sama seperti kantor pos dan kantor pos pembantu, bedanya rumah pos biasanya terletak di daerah terpencil.</p> | <p>6. <i>Post Office is a service provider facility of written communication and or electronic mail, parcel service, logistic service, financial transaction service, and pstal service to the public. Postal house has the same function as the post office and subsidiary of post office, the difference is that postal house is usually located in remote areas.</i></p> |
| <p>7. Telekomunikasi adalah setiap pemancaran, pengiriman dan atau penerimaan dari setiap informasi dalam bentuk tandatanda, isyarat, tulisan, gambar, suara dan bunyi melalui system kawat, optic radio atau sistem elektromagnetik lainnya.</p> | <p>7. <i>Telecommunication includes every transmitting, delivering and or receiving from every information of marking, signal, article, picture, sound and voice through strand of wire system, optic, radio or other electromagnetic system.</i></p> |
| <p>8. Jaringan telekomunikasi adalah rangkaian perangkat telekomunikasi dan kelengkapannya yang digunakan dalam bertelekomunikasi</p> | <p>8. <i>Telecommunication network is peripheral network of telecommunication and its equipment used in the means of telecommunication.</i></p> |
| <p>9. Internet adalah sebuah jaringan computer public di seluruh dunia. Internet menyediakan akses ke sejumlah layanan komunikasi termasuk World Wide Web dan membawa email, berita hiburan dan file data</p> | <p>9. <i>The internet is a worldwide public computer network. It provides access to a number of communication services including the World Wide Web and carries e-mail, news, entertainment and data files.</i></p> |

ULASAN

Dalam industri pariwisata salah satu komponen utama aktivitas pariwisata adalah akses dan akomodasi. Selama tahun 2021 tercatat di kecamatan ini terdapat sarana akomodasi berupa 1 hotel dan 11 penginapan.

Dalam bidang transportasi Kecamatan ini tidak memiliki wilayah perairan sehingga sarana transportasi darat menjadi sarana utama transportasi di Kecamatan Banjarangkan.

Dalam bidang komunikasi di tahun 2022 kecamatan ini memiliki 19 menara telepon seluler dan 53 operator layanan komunikasi telepon seluler. Dengan hal tersebut mengakibatkan seluruh desa di Kecamatan Banjarangkan memiliki minimal sinyal kuat dan berjenis sinyal 4G/LTE.

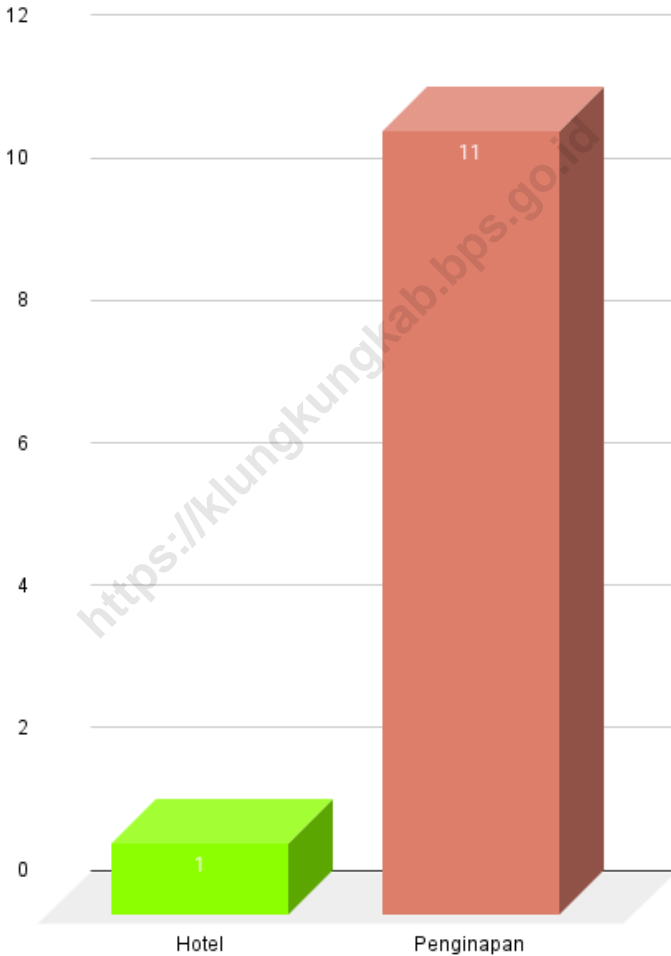
DESCRIPTION

In tourism industry, one of the main components of tourism activity is acces and accommodation. During 2021 recorded in this District there were accomodation facilities consist of 1 hotel and 11 inns.

In transportation sector, this district did not have water area so that land transportation become the main transportation in the district of Banjarangkan.

In communication sector in 2022, this district has 19 cellular tower and 53 cellular service operators. Therefore, all of the villages in the district of Banjarangkan has a strong signal with kind of 4G/LTE.

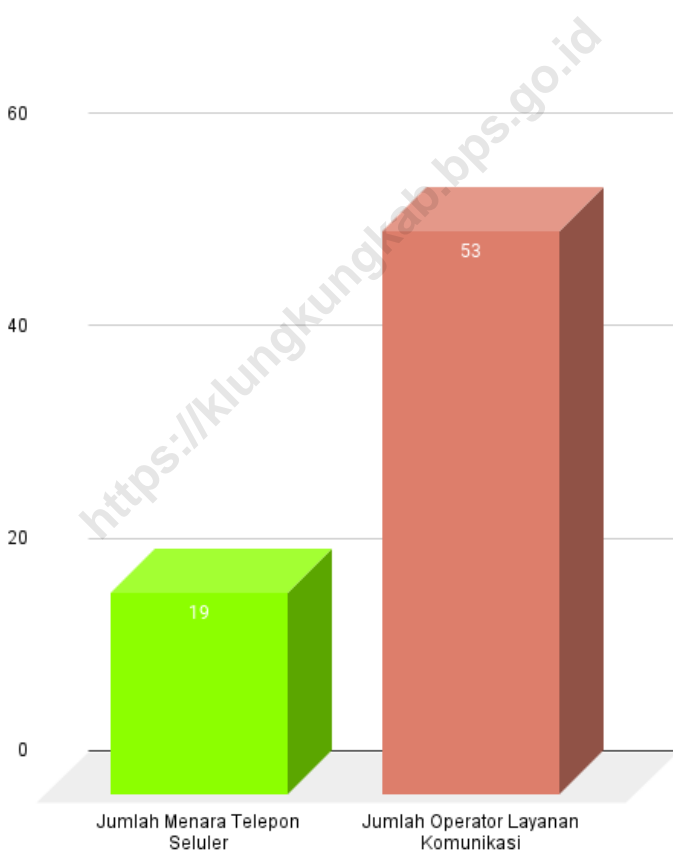
Gambar 6.1 Jumlah Sarana Akomodasi Menurut Jenisnya, 2021
Figures *Number of Accomodation Facilities by Its Type, 2021*



Sumber/Source : BPS, Pendataan Potensi Desa (Podes) 2022/BPS-Statistics Indonesia, Village Potential Data Collecting 2021

Gambar 6.2
Figures

Jumlah Menara Telepon seluler dan Operator Layanan Komunikasi Menurut Desa/Subdistrict, 2022
Number of Base Transceiver Station (BTS) and Cellular Phone Service Operators by Villages/Subdistrict, 2022



Sumber/Source : Kantor Desa/Village Government

6.1 PARIWISATA TOURISM

Tabel 6.1.1 Jumlah Sarana Akomodasi Menurut Desa/Subdistrict dan Jenis Akomodasi di Kecamatan Banjarangkan, 2021
Table **Number of Accomodation Facilities by Villages/Subdistrict and Type of Accomodation in Banjarangkan District, 2021**

Desa/Subdistrict Village/Subdistrict	Hotel	Penginapan Inn
(1)	(2)	(3)
Negari	–	3
Takmung	1	–
Banjarangkan	–	–
Tusan	–	–
Bakas	–	8
Getakan	–	–
Tihingan	–	–
Aan	–	–
Nyalian	–	–
Bungbungan	–	–
Timuhun	–	–
Nynglan	–	–
Tohpati	–	–
Banjarangkan	1	11

Sumber/Source: BPS, Pendataan Potensi Desa (Podes) 2021/BPS-Statistics Indonesia, Village Potential Data Collecting 2021

6.2 TRANSPORTASI TRANSPORTATION

Tabel 6.2.1 Prasarana dan Sarana Transportasi Antar Desa/Subdistrict Menurut Desa/Subdistrict di Kecamatan Banjaringan, 2023
Inter-Villages/Subdistrict Transportation Infrastructure and Facilities by Villages/Subdistrict in Banjaringan District, 2023

Desa/Subdistrict Village/Subdistrict	Jenis Prasarana Transportasi Type of Transportation Infrastructure	Keberadaan Angkutan Umum Availability of Public Transportation
(1)	(2)	(3)
Negari	Darat	Tidak ada angkutan umum
Takmung	Darat	Ada, dengan trayek tetap
Banjarangkan	Darat	Ada, dengan trayek tetap
Tusan	Darat	Ada, dengan trayek tetap
Bakas	Darat	Ada, tanpa trayek tetap
Getakan	Darat	Ada, dengan trayek tetap
Tihingan	Darat	Ada, dengan trayek tetap
Aan	Darat	Ada, dengan trayek tetap
Nyalian	Darat	Ada, tanpa trayek tetap
Bungbungan	Darat	Ada, tanpa trayek tetap
Timuhun	Darat	Ada, dengan trayek tetap
Nyanglan	Darat	Ada, tanpa trayek tetap
Tohpati	Darat	Ada, tanpa trayek tetap

Lanjutan Tabel/*Continued Table* 6.2.1

Desa/Subdistrict Village/Subdistrict	Jenis Permukaan Jalan Darat Terluas Type of The Widest Road Surface	Dapat Dilalui Kendaraan Bermotor Roda 4 atau Lebih Passable by Vehicle with 4 or more Wheels
(1)	(4)	(5)
Negari	Aspal/beton	Sepanjang tahun
Takmung	Aspal/beton	Sepanjang tahun
Banjarangkan	Aspal/beton	Sepanjang tahun
Tusan	Aspal/beton	Sepanjang tahun
Bakas	Aspal/beton	Sepanjang tahun
Getakan	Aspal/beton	Sepanjang tahun
Tihingan	Aspal/beton	Sepanjang tahun
Aan	Aspal/beton	Sepanjang tahun
Nyalian	Aspal/beton	Sepanjang tahun
Bungbungan	Aspal/beton	Sepanjang tahun
Timuhun	Aspal/beton	Sepanjang tahun
Nyanglan	Aspal/beton	Sepanjang tahun
Tohpati	Aspal/beton	Sepanjang tahun

Sumber/*Source*: BPS, Pendataan Potensi Desa (Podes) 2021/BPS-Statistics Indonesia, *Village Potential Data Collecting 2021*

Tabel
Table 6.2.2

Keberadaan Kantor Pos/Pos Pembantu/Rumah Pos, Pos Keliling, dan Perusahaan/Agen Jasa Ekspedisi Swasta Menurut Desa/Subdistrict di Kecamatan Banjarnagan, 2021

Number of Post Office/Subsidiary of Post Office, Mobile Portal Service, Private Expedition Service Company by Villages/Subdistrict in Banjarnagan District, 2021

Desa/Subdistrict Village/Subdistrict	Kantor Pos/Pos Pembantu/Rumah Pos Post Office/Subsidiary of Post Office	Pos Keliling Mobile Portal Service	Perusahaan/Agen Jasa Ekspedisi Swasta Private Expedition Service Company
(1)	(2)	(3)	(4)
Negari	Tidak ada	Tidak Ada	Tidak ada
Takmung	Tidak ada	Tidak Ada	Tidak ada
Banjarnagan	Beroperasi	Tidak Ada	Beroperasi
Tusan	Tidak ada	Ada	Tidak ada
Bakas	Tidak ada	Tidak Ada	Tidak ada
Getakan	Tidak ada	Tidak Ada	Tidak ada
Tihingan	Tidak ada	Tidak Ada	Tidak ada
Aan	Tidak ada	Tidak Ada	Tidak ada
Nyalian	Tidak ada	Tidak Ada	Tidak ada
Bungbungan	Tidak ada	Tidak Ada	Tidak ada
Timuhun	Tidak ada	Tidak Ada	Tidak ada
Nynglan	Tidak ada	Tidak Ada	Tidak ada
Tohpati	Tidak ada	Tidak Ada	Tidak ada
Banjarnagan			

Sumber/Source: BPS, Pendataan Potensi Desa (Podes) 2021/BPS-Statistics Indonesia, Village Potential Data Collecting 2021

6.3 KOMUNIKASI COMMUNICATION

Tabel 6.3.1 Jumlah Menara Telepon seluler dan Operator Layanan Komunikasi Telepon Seluler Menurut Desa/Subdistrict di Kecamatan Banjarangkan, 2022
Number of Base Transceiver Station (BTS) and Cellular Phone Communication Service Operators by Villages/ Subdistrict in Banjarangkan District, 2022

Desa/Subdistrict Village/Subdistrict	Jumlah Menara Telepon seluler Number of Base Transceiver Station (BTS)	Jumlah Operator Layanan Komunikasi Telepon Seluler Cellular Phone Communication Service Operators
(1)	(2)	(3)
Negari	1	4
Takmung	3	4
Banjarangkan	2	4
Tusan	3	4
Bakas	1	4
Getakan	–	5
Tihingan	1	4
Aan	2	4
Nyalian	1	4
Bungbungan	2	4
Timuhun	1	4
Nyanglan	1	4
Tohpati	1	4
Banjarangkan	19	53

Sumber/Source: Kantor Desa/Village Government

Tabel
Table 6.3.2

Kekuatan Sinyal Telepon Seluler dan Jenis Sinyal Internet Telepon Seluler Menurut Desa/Subdistrict di Kecamatan Banjaringan, 2022
The Strenght of Cellular Phone Signal by Villages/Subdistrict in Banjaringan District, 2022

Desa/Subdistrict Village/Subdistrict	Kekuatan Sinyal Telepon Seluler The Strenght of Cellular Phone Signal	Jenis Sinyal Internet Telepon Seluler Type of Cellular Phone Signal
(1)	(2)	(3)
Negari	Sinyal kuat	4G/LTE
Takmung	Sinyal sangat kuat	4G/LTE
Banjaringan	Sinyal kuat	4G/LTE
Tusan	Sinyal kuat	4G/LTE
Bakas	Sinyal kuat	4G/LTE
Getakan	Sinyal kuat	4G/LTE
Tihingan	Sinyal sangat kuat	4G/LTE
Aan	Sinyal kuat	4G/LTE
Nyalian	Sinyal kuat	4G/LTE
Bungbungan	Sinyal kuat	4G/LTE
Timuhun	Sinyal kuat	4G/LTE
Nyanglan	Sinyal kuat	4G/LTE
Tohpati	Sinyal kuat	4G/LTE
Banjaringan	Sinyal kuat	4G/LTE

Sumber/Source: Kantor Desa/Village Government

BAB 7 PERBANKAN, KOPERASI, DAN PERDAGANGAN

CHAPTER 7 BANKING, COOPERATIVE, AND TRADE

Banyaknya Sarana Lembaga Keuangan Bank Menurut Jenis Bank
Number of Bank by Type of Bank

Bank Umum Pemerintah 2



Bank Perkreditan Rakyat 27



Sumber/Source: Kantor Desa/ Village Government

PENJELASAN TEKNIS**TECHNICAL NOTES**

1. Bank adalah sebuah lembaga intermediasi keuangan umumnya didirikan dengan kewenangan untuk menerima simpanan uang, meminjamkan uang, dan menerbitkan promes atau yang dikenal sebagai banknote.
 2. Koperasi adalah badan usaha yang beranggotakan orang seorang atau badan hukum koperasi dengan melandaskan kegiatannya berdasarkan prinsip koperasi sekaligus sebagai gerakan ekonomi rakyat yang berdasar atas asas kekeluargaan.
 3. Koperasi Unit Desa (KUD) adalah koperasi yang beranggotakan masyarakat pedesaan. Koperasi ini melakukan kegiatan usaha ekonomi pedesaan, terutama pertanian.
 4. Rumah makan atau restoran adalah istilah umum untuk menyebut usaha gastronomi yang menyajikan hidangan kepada masyarakat dan menyediakan tempat untuk menikmati hidangan tersebut serta menetapkan tarif tertentu untuk makanan dan pelayanannya. Meski pada umumnya rumah makan menyajikan makanan di tempat, tetapi ada juga beberapa yang menyediakan layanan takeout dining dan delivery
1. *Bank is a intermediary financial institution which generally established with authority to take in deposits, lending money, and put in print promissory notes, known as banknotes.*
 2. *Cooperative is an establishment that its member are people or establishments with legal status of cooperative and its activities based on people economic movement.*
 3. *Village Unit Cooperative (KUD) is a cooperative made up of rural communities. This cooperative conducts rural economic activities, particularly agriculture.*
 4. *A restaurant is a general term to refer to a gastronomic business that serves dishes to the public and provides a place to enjoy the dish and sets certain rates for its food and service. Although in general restaurants serve food on the spot, but there are also some that provide take-out dining and delivery service as a form of service to consumers. Restaurants usually specialize in the type of food they serve.*

service sebagai salah satu bentuk pelayanan kepada konsumennya. Rumah makan biasanya memiliki spesialisasi dalam jenis makanan yang dihidangkannya.

5. Pasar adalah salah satu dari berbagai sistem, institusi, prosedur, hubungan sosial dan infrastruktur tempat usaha menjual barang, jasa, dan tenaga kerja untuk orang-orang dengan imbalan uang. Barang dan jasa yang dijual menggunakan alat pembayaran yang sah seperti uang fiat
5. *The market is one of the various systems, institutions, procedures, social relations and infrastructure in which businesses sell goods, services, and labor to people in exchange for money. Goods and services sold using legitimate means of payment such as fiat money*

ULASAN

Koperasi merupakan salah satu organisasi ekonomi masyarakat yang berlandaskan asas kekeluargaan oleh anggotanya. UU No. 25 Tahun 1992 menjelaskan bahwa kopersiadapat meningkatkan kemampuan ekonomi masyarakat, membangun dan mengembangkan potensi dan kemampuan ekonomi anggota pada khususnya dan masyarakat pada umumnya, koperasi berperan secara aktif dalam upaya meningkatkan kualitas kehidupan anggota dan masyarakat yang membutuhkan, koperasi dapat memperkokoh perekonomian rakyat sebagai dasar kekuatan dan ketahanan perekonomian nasional, asas kekeluargaan pada koperasi dapat mewujudkan dan mengembangkan perekonomian nasional.

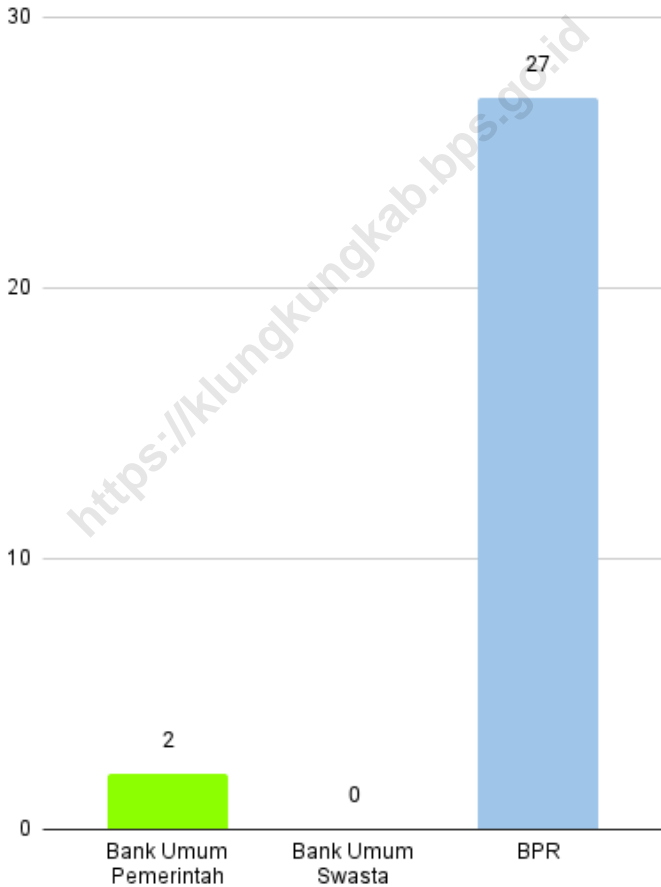
Pada tahun 2022, jumlah koperasi di Kecamatan Banjarangkan sebanyak 17 yang terdiri dari 3 Koperasi Unit Desa (KUD), 13 Koperasi Simpan Pinjam (Kospin), dan 1 Koperasi Lainnya.

DESCRIPTION

Cooperative is one of the community economic organizations based on the principle of kinship by its members. UU no. 25 of 1992 explains that cooperatives can improve the economic capacity of the community, build and develop the economic potential and capabilities of members in particular and society in general, cooperatives play an active role in efforts to improve the quality of life of members and communities in need, cooperatives can strengthen the people's economy as a basis for strength. and national economic resilience, the principle of kinship in cooperatives can realize and develop the national economy

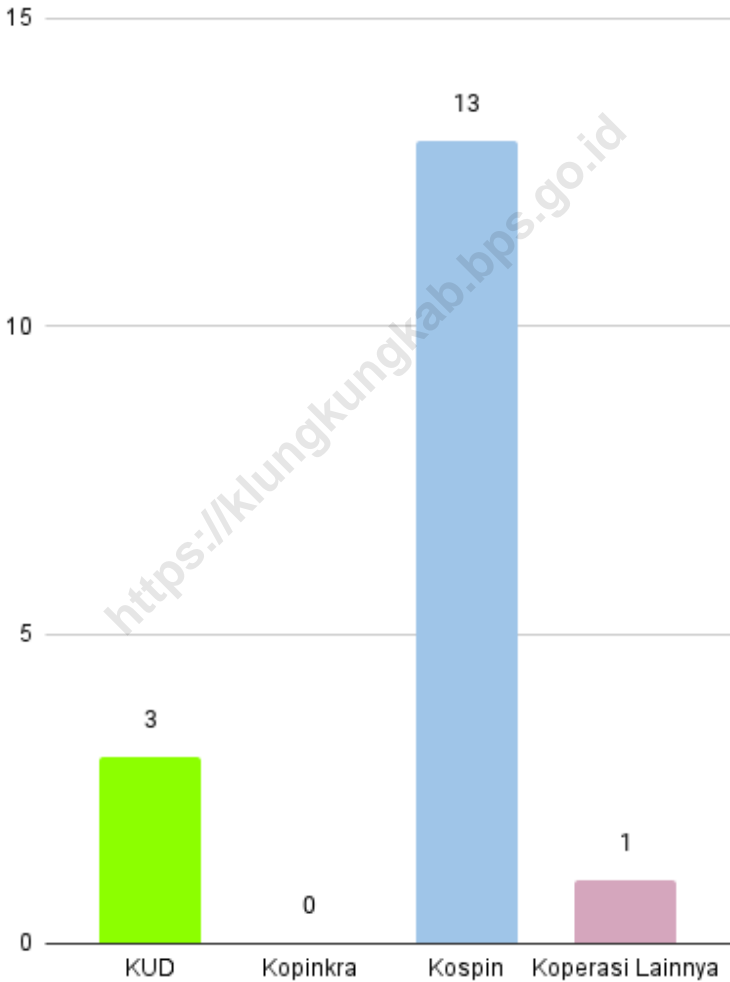
In 2022, number of cooperatives in Banjarangkan District is 17 units consisting of 3 Village Cooperative Unit, 13 Savings and Loan Cooperative, and 1 other cooperatives..

Gambar 7.1 Banyaknya Sarana Lembaga Keuangan Bank Menurut Desa/Subdistrict dan Jenis Bank, 2022
Figures *Number of Bank by Villages/Subdistrict and Type of Bank, 2022*



Sumber/Source : Kantor Desa/Village Government

Gambar 7.2 Banyaknya Koperasi Aktif Menurut Jenis Koperasi, 2022
Figures *Number of Cooperative by Villages/Subdistrict, 2022*



Sumber/Source : Dinas Koperasi, UKM dan Perdagangan Kabupaten Klungkung/Cooperative Small and Micro Enterprises, and Trade Office of Klungkung Regency

Tabel 7.1
Table

Banyaknya Sarana Lembaga Keuangan Bank Menurut Desa/Subdistrict dan Jenis Bank di Kecamatan Banjarangkan, 2022
Number of Bank by Villages/Subdistrict and Type of Bank in Banjarangkan District, 2022

Desa/Subdistrict Village/Subdistrict	Bank Umum Pemerintah Government Bank	Bank Umum Swasta Private Bank	Bank Perkreditan Rakyat (BPR) Rural Bank
(1)	(2)	(3)	(4)
Negari	–	–	2
Takmung	–	–	7
Banjarangkan	1	–	2
Tusan	–	–	2
Bakas	–	–	1
Getakan	–	–	–
Tihingan	1	–	3
Aan	–	–	2
Nyalian	–	–	2
Bungbungan	–	–	3
Timuhun	–	–	1
Nyanglan	–	–	1
Tohpati	–	–	1
Banjarangkan	2	–	27

Sumber/Source: Kantor Desa/Village Government

Tabel 7.2
Table

**Banyaknya Koperasi Aktif Menurut Menurut Desa/
Subdistrict dan Jenis Koperasi di Kecamatan
Banjarangkan, 2022**
*Number of Cooperative by Villages/Subdistrict and Type of
Cooperative in Banjarangkan District, 2022*

Desa/Subdistrict Village/Subdistrict	Koperasi Unit Desa (KUD) Village Cooperative Unit	Koperasi Industri Kecil dan Kerajinan Rakyat (Kopinkra) Small Industry and Citizen Handicraft Cooperative
(1)	(2)	(3)
Negari	–	–
Takmung	1	–
Banjarangkan	–	–
Tusan	–	–
Bakas	1	–
Getakan	–	–
Tihingan	–	–
Aan	1	–
Nyalian	–	–
Bungbungan	–	–
Timuhun	–	–
Nyanglan	–	–
Tohpati	–	–
Banjarangkan	3	–

Lanjutan Tabel/*Continued Table 7.2*

Desa/Subdistrict <i>Village/Subdistrict</i>	Koperasi Simpan Pinjam (Kospin) <i>Savings and Loan Cooperative</i>	Koperasi Lainnya <i>Other Cooperative</i>
(1)	(4)	(5)
Negari	1	–
Takmung	2	–
Banjarangkan	3	–
Tusan	2	–
Bakas	1	–
Getakan	–	–
Tihingan	–	–
Aan	1	1
Nyalian	1	–
Bungbungan	–	–
Timuhun	–	–
Nyanglan	–	–
Tohpati	2	–
Banjarangkan	13	1

Sumber/*Source*: Dinas Koperasi, UKM dan Perdagangan Kabupaten Klungkung/*Cooperative Small and Micro Enterprises, and Trade Office of Klungkung Regency*

Tabel 7.3
Table

**Banyaknya Sarana Perdagangan Menurut Desa/
Subdistrict dan Jenis Sarana Perdagangan di Kecamatan
Banjarangkan, 2021**
*Number of Trade Facilities by Villages/Subdistrict and Type
of Trade Facilities in Banjarangkan District, 2021*

Desa/Subdistrict Village/Subdistrict	Kelompok Pertokoan Shopping Complexs	Pasar dengan Bangunan Permanen Markets in Permanent Building	Pasar dengan Bangunan Semi Permanen Market in Semi Permanent Building
(1)	(2)	(3)	(4)
Negari	–	–	–
Takmung	–	1	2
Banjarangkan	–	–	1
Tusan	–	1	–
Bakas	–	1	–
Getakan	–	–	–
Tihingan	–	–	1
Aan	–	–	1
Nyalian	–	–	1
Bungbungan	–	–	1
Timuhun	–	–	–
Nyanglan	–	–	–
Tohpati	–	–	–
Banjarangkan	–	3	7

Lanjutan Tabel/*Continued Table 7.3*

Desa/Subdistrict <i>Village/Subdistrict</i>	Pasar tanpa Bangunan <i>Market without Permanent Building</i>	Mini Market/ Swalayan/ Supermarket <i>Mini Market/Swalayan/ Supermarket</i>	Restoran/ Rumah Makan <i>Restaurant/ Food Stall</i>
(1)	(5)	(6)	(7)
Negari	–	–	2
Takmung	–	2	1
Banjarangkan	–	4	–
Tusan	–	–	–
Bakas	–	–	1
Getakan	–	–	–
Tihingan	–	–	–
Aan	–	–	–
Nyalian	–	1	–
Bungbungan	–	–	–
Timuhun	–	–	–
Nyanglan	–	–	–
Tohpati	–	–	–
Banjarangkan	–	7	4

Sumber/*Source*: BPS, Pendataan Potensi Desa (Podes) 2021/BPS-Statistics Indonesia, *Village Potential Data Collecting 2021*

DAFTAR PUSTAKA/BIBLIOGRAPHY

- Direktorat Jenderal Hortikultura & Badan Pusat Statistik. 2022. *Pedoman Statistik Pertanian Hortikultura (SPH)*. Jakarta: Kementerian Pertanian.
- Direktorat Statistik Ketahanan Sosial. 2021. *Buku 3: Konsep dan Definisi Podes 2021*. Jakarta: Badan Pusat Statistik.

<https://klungkungkab.bps.go.id>

ST 2023
SENSUS PERTANIAN

BerAKHLAK
Berorientasi Pelayanan Akuntabel Kompeten
Harmonis Loyal Adaptif Kolaborasi

bangga
melayani
bangsa

DATA

MENCERDASKAN BANGSA

— *Enlighten The Nation* —



**BADAN PUSAT STATISTIK
KABUPATEN KLUNGKUNG
BPS-STATISTICS OF KLUNGKUNG REGENCY**

Jl. Raya Besakih, Desa Akah, Kec. Klungkung
Telp.: (0366) 21 180, Fax.: (0366) 24242

Homepage: <http://klungkungkab.bps.go.id>, E-mail: bps5105@bps.go.id

