

# BAB 1



## **GEOGRAFI**

*GEOGRAPHY*

<http://jayapurakab.bps.go.id>

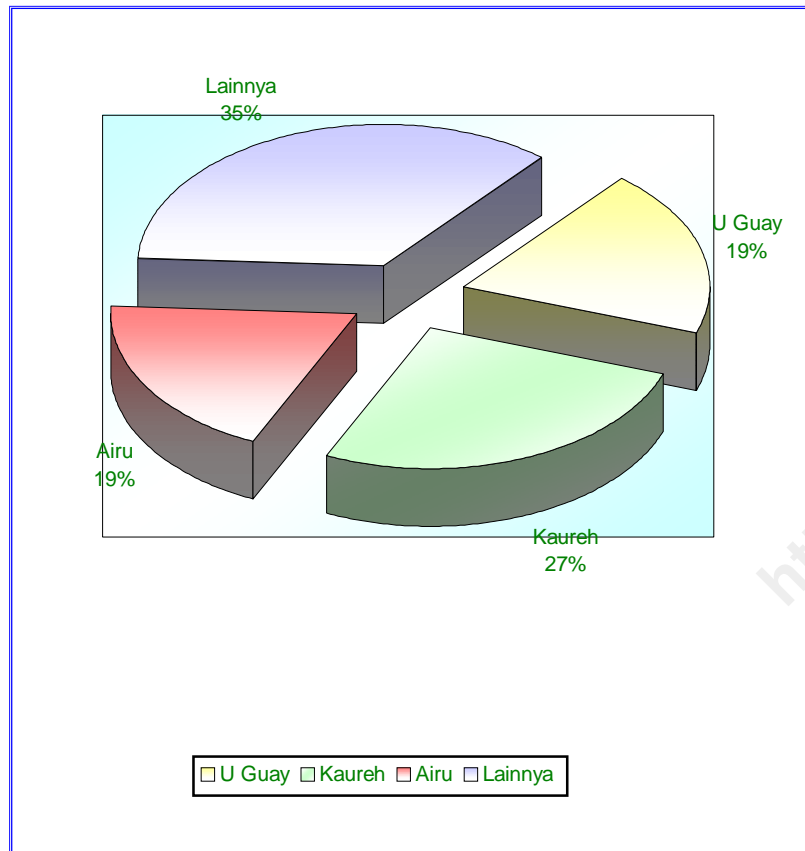
**BAB/Chapter I**  
**Kedadaan Geografi/Geographycal**

Kabupaten Jayapura yang terdiri dari 19 Distrik terletak diantara 139° -140° Bujur Timur dan 2° Lintang Utara dan 3° Lintang Selatan. Distrik Kaureh dengan luas 4.537,9 Km<sup>2</sup> merupakan distrik terluas di Kabupaten Jayapura atau sekitar 24,88 persen dari luas keseluruhan Kabupaten Jayapura dan distrik Sentani Barat merupakan distrik yang luasnya terkecil dengan luas sekitar 129,2 Km<sup>2</sup> atau sekitar 0,74 persen dari luas Kabupaten Jayapura

*Jayapura Regency which has 19 District lies between 139° -140° Longitude and 2° North Altitude and 3° South Altitude. Kaureh District with area 4.537,9 Km<sup>2</sup> is the widest area in Jayapura Regency or about 24,88 percent and Sentani Barat is the smallest with area 129, 2 Km<sup>2</sup> (0,74 %)*

<http://jayapurakab.bps.go.id>

Gambar : 1.1 Luas Wilayah Kabupaten Jayapura Menurut Kecamatan  
Figure Area Wide of Jayapura Regency by District



<http://jayapurakab.bps.go.id>



Tabel : 1.1.1 Letak Geografis  
Table Geographical Location

A. Letak Geografis Jayapura  
*Geographical Location Of Jayapura*

Bagian Barat/ <i>West Side</i>	139 ° 15'	Bujur Barat/ <i>West Longitude</i>
Bagian Timur/ <i>East Side</i>	140° 45'	Bujur Timur/ <i>East Longitude</i>
Bagian Utara/ <i>North Side</i>	2 ° 15'	Lintang Utara/ <i>North Latitude</i>
Bagian Selatan/ <i>South Side</i>	3 ° 45'	Lintang Selatan/ <i>South Latitude</i>

B. Batas Wilayah Kabupaten Jayapura  
*The Border Area Of Jayapura Regency*

Sebelah Utara/ <i>North Side</i>	Samudra Pasifik dan Kabupaten Sarmi/
Sebelah Selatan/ <i>South Side</i>	Kabupaten Pegunungan Bintang dan Tolikara
Sebelah Barat/ <i>West Side</i>	Kabupaten Sarmi/ <i>Sarmi Regency</i>
Sebelah Timur/ <i>East Side</i>	Kota Jayapura dan Kabupaten Keerom

C. Jarak Terjauh  
*The Farthest Distance*

Jarak terjauh dari Barat ke Timur 336 Km	<i>The Farthest Distance from West to East Side 336 Km</i>
Jarak terjauh dari Utara ke Selatan 140 Km	<i>The Farthest Distance from North to South Side 140 Km</i>

D. Jarak dari ibukota Kabupaten ke kota Kecamatan yang bisa disinggahi kapal laut  
*The distance from Regency Capital to Provisional abode for Ship District*

1. Demta : 45 Mil Laut
2. Depapre : 35 Mil Laut

Sumber : Kantor Syabandar Jayapura  
Source : *Harbour-Master Office of Jayapura*



Tabel : 1.1.2 Jarak Tempuh Kota Tertentu (Bagian Pantai) di Kabupaten Jayapura  
Table *Distance Between Town (Beach Side) in Jayapura Regency (Mile)*

Kota / Town	Jayapura	Depapre	Demta
(1)	(2)	(3)	(4)
Jayapura	-	35	45
Depapre	35	-	10
Demta	45	10	-

Sumber : Kantor Syabandar Jayapura

Source : *Harbour-Master Office of Jayapura*



Tabel : 1.2.1 Luas Masing-Masing Distrik di Kabupaten Jayapura  
Table Area by District in Jayapura Regeny

No	Kecamatan/ District	Ibukota/ Capital	Luas Wilayah/Wide (Km2)	Persentase/Percentage %
(1)	(2)	(3)	(4)	(5)
1	Kaureh	Lapua	4.357,9	24,88
2	Kemtuk	Sama	258,3	1,47
3	Kemtuk Gresi	Klaisu	182,4	1,04
4	Nimboran	Tabri	710,2	4,05
5	Nimbokrang	Nembukrang	774,8	4,42
6	Unurum Guay	Garusa	3.131,3	17,88
7	Demta	Demta	497,5	2,84
8	Depapre	Waiya	404,3	2,31
9	Sentani Barat	Dosay	129,2	0,74
10	Sentani	Hinekombe	225,9	1,29
11	Sentani Timur	Nolokla	484,3	2,76
12	Waibu	Doyo Lama	258,3	1,47
13	Ebungfauw	Ebungfaw	387,4	2,21
14	Namblong	Karya Bumi	193,7	1,11
15	Yapsi	Bumi Sahaja	1.291,3	7,37
16	Airu	Hulu Atas	3.099	17,69
17	Yokari	Meukisi	519,5	2,97
18	Raveni Rara	Necheibe	467,4	2,67
19	Gresi Selatan	Bangai	143,9	0,82
Jumlah			17.516,6	100

Sumber : Pemerintah Kabupaten Jayapura  
Source : Government of Jayapura Regency



Tabel : 1.3.1 Luas Masing-Masing Kelas Kemiringan Pada Distrik Di Kabupaten Jayapura  
Table Elevation Class by District in Jayapura Regency

No	Distrik/District	Luas Kelas Kemiringan/Elevation Class			
		Datar		Bergelombang	
		0%	2%	2-8%	8-15%
(1)	(2)	(3)	(4)	(5)	(6)
1	Demta	0,01	18,25	-	-
2	Depapre	-	21,34	1,94	-
3	Kaureh	0,1	1.772,3	69,32	64,10
4	Kemtuk	0,06	-	66,68	-
5	Kemtuk Gresi	0,01	-	57,85	-
6	Nimbokrang	-	49,04	61,63	-
7	Nimboran	-	6,21	50,77	-
8	Sentani	10,09	-	57,15	-
9	Sentani Barat	-	-	20,40	-
10	Sentani Timur	38,40	-	19,19	-
11	Unurum Guay	0,03	337,49	33,16	16,42
12	Waibu	22,57	-	30,02	-
13	Ebungfauw	17,55	-	5,04	-
14	Namblong	-	7,99	26,87	-
15	Yapsi	-	199,30	-	9,61
16	Airu	0,15	98,90	142,05	86,99
17	Yokari	0,02	5,82	2,83	-
18	Raveni Rara	-	-	-	-
19	Gresi Selatan	-	28,51	-	-
Jumlah/Total (KM <sup>2</sup> )		88,99	2.545,15	645,62	177,12
Persentase/Percentage (%)		0,63	17,98	4,56	1,25

Sumber : BPN Kab. Jayapura/ Profil Kabupaten Jayapura 2006

Source : National Land Agency of Jayapura Regency / Jayapura Regency Profile 2006

Lanjutan/*Continued.* Tabel/*Table* 1.3.1

No	Distrik/ <i>District</i>	Luas Kelas Kemiringan/ <i>Elevation Class</i>			
		Curam		Sangat Curam	
		16-25%	26-40%	41-65%	>65%
(1)	(2)	(3)	(4)	(5)	(6)
1	Demta	-	4,26	129,78	-
2	Depapre	-	-	-	84,71
3	Kaureh	228,06	-	655,13	2.795,35
4	Kemtuk	-	-	100,67	21,88
5	Kemtuk Gresi	-	-	121,14	20,43
6	Nimbokrang	-	4,37	106,03	-
7	Nimboran	-	-	79,77	60,28
8	Sentani	-	-	8,36	38,88
9	Sentani Barat	-	-	26,54	30,16
10	Sentani Timur	-	-	54,37	18,67
11	Unurum Guay	-	90,15	888,46	1.608,41
12	Waibu	-	-	25,20	57,82
13	Ebungfauw	-	-	153,21	75,27
14	Namblong	-	-	35,90	41,14
15	Yapsi	38,76	-	32,30	831,18
16	Airu	82,92	-	673,84	784,91
17	Yokari	-	-	173,22	18,18
18	Raveni Rara	-	-	11,54	104,03
19	Gresi Selatan	-	-	78,67	184,79
Jumlah/ <i>Total</i> (KM <sup>2</sup> )		349,74	98,73	3.354,13	6.896,09
Persentase/ <i>Percentage</i> (%)		2,47	0,70	23,69	48,72

Sumber : BPN Kab. Jayapura/ Profil Kabupaten Jayapura 2006

Source : National Land Agency of Jayapura Regency / Jayapura Regency Profile 2006





Tabel : 1.3.2 Luas Masing-Masing Ketinggian Pada Distrik di kabupaten Jayapura  
Table Altituden Class by District in Jayapura Regency

No	Distrik/ District	Luas Kelas Ketinggian/Altitude Class	
		<100m	100-500m
(1)	(2)	(3)	(4)
1	Demta	44,40	93,26
2	Depapre	41,75	26,64
3	Kaureh	1.548,99	2.445,63
4	Kemtuk	103,95	82,56
5	Kemtuk Gresi	102,29	97,14
6	Nimbokrang	138,95	80,48
7	Nimboran	86,81	104,13
8	Sentani	55,74	26,76
9	Sentani Barat	29,37	47,36
10	Sentani Timur	150,42	40,39
11	Unurum Guay	1.202,76	1.656,02
12	Waibu	77,54	45,80
13	Ebungfauw	167,55	83,45
14	Namblong	37,64	67,24
15	Yapsi	126,46	937,50
16	Airu	701,39	887,14
17	Yokari	60,88	90,11
18	Raveni Rara	19,02	24,73
19	Gresi Selatan	8,70	243,77
Jumlah/Total		4.704,61	
Persentase/Percentage (%)		33,24	4.704,61

Sumber : BPN Kab. Jayapura/ Profil Kabupaten Jayapura 2006

Source : National Land Agency of Jayapura Regency / Jayapura Regency Profile 2006

Lanjutan/*Continued.* Tabel/*Table* 1.3.2

No	Distrik/ <i>District</i>	Luas Kelas Ketinggian/ <i>Altitude Class</i>	
		500-1000m	1000-2000m
(1)	(2)	(3)	(4)
1	Demta	-	14,59
2	Depapre	34,30	5,30
3	Kaureh	1.476,36	113,39
4	Kemtuk	-	2,78
5	Kemtuk Gresi	-	-
6	Nimbokrang	-	1,64
7	Nimboran	6,09	-
8	Sentani	14,48	17,50
9	Sentani Barat	-	0,36
10	Sentani Timur	31,87	28,67
11	Unurum Guay	93,02	22,32
12	Waibu	7,49	4,78
13	Ebungfauw	-	-
14	Namblong	7,02	-
15	Yapsi	47,19	-
16	Airu	281,23	-
17	Yokari	-	49,08
18	Raveni Rara	58,39	13,43
19	Gresi Selatan	39,50	-
<i>Jumlah/ Total</i>			
<i>Persentase/Percentage (%)</i>		7.080,11	273,84

Sumber : BPN Kab. Jayapura/ Profil Kabupaten Jayapura 2006

*Source : National Land Agency of Jayapura Regency / Jayapura Regency Profile 2006*



Tabel : 1.3.3 Luas Jenis Tanah Di Kabupaten Jayapura  
Table *Type of Land and Its Wide in Jayapura Regency*

No	Distrik/ <i>District</i>	Luas Masing-masing Jenis Tanah/ <i>Lands Wide</i>					Total
		PCK	PMK	MD	OG	LT	
(1)	(2)	(3)	(4)	(5)	(6)	(7)	(8)
1	Sentani						
2	Ebungfauw	10	34,80	0	6,20	0	51,00
3	Sentani Timur	0	0	0	0	0	0
4	Sentani Barat						
5	Waibu	0	0	0	0	0	0
6	Demta						
7	Yokari	0	3,20	46,80	0	0	50,00
8	Depapre						
9	Ravenirara	0	11,00	0	0	8,80	19,80
10	Kemtuk	0	0	0	0	0	0
11	Kemtuk Gresi						
12	Gresi Selatan	12,00	6,00	16,40	8,00	0	42,40
13	Nimboran						
14	Namblong	19,20	14,80	6,40	75,90	0	116,30
15	Nimbokrang	0	0	0	0	0	0
16	Unurum Guay	208,70	154,80	0	0	0	363,50
17	Kaureh						
18	Yapsi	125,70	627,60	0	21,60	0	819,90
19	Airu						
Total		375,68	897,20	69,60	111,78	8,88	1.462,90
Prosentase (%)		26 %	61%	5%	8%	1%	100%

Sumber : BPN Kab. Jayapura/ Profil Kabupaten Jayapura 2006

Source : National Land Agency of Jayapura Regency / Jayapura Regency Profile 2006

PCK = Podsolik Coklat kelabu

PMK = Podsolik merah Kuning

MD = Meditran

OG = Organosol

LT = Latosol



Tabel : 1.4.1 Nama-nama Sungai Di Kabupaten Jayapura  
Table *Name of Rivers in Jayapura Regency*

Distrik/ <i>District</i>	Nama Sungai/ <i>Name of River</i>	Keterangan/ <i>Note</i>
(1)	(2)	(3)
Unurum Guay	<ul style="list-style-type: none"><li>• S. Wiru</li><li>• S.Sifo</li><li>• S. Berian</li><li>• S.Busoof</li><li>• S. Dju</li><li>• S. Nano</li><li>• S.Pewo</li><li>• S. Nawa.</li></ul>	<ul style="list-style-type: none"><li>• Bercabangan dengan S. Sifo</li><li>• Bercabangan dengan S.Busoof dan S. Berian.</li><li>• Menuju daerah Bonggo</li><li>• Sebelah selatan Beneik</li><li>• Sebelah utara Santosa</li><li>• Sebelah barat S. Nano, sebelah selatan Guryad menuju daerah Bonggo.</li><li>• Melewati daerah Kaureh dan U.Guay (Sebelah selatan Santosa)</li></ul>
Kaureh	<ul style="list-style-type: none"><li>• S. Wanda</li><li>• S. Idenburg</li><li>• S. Waruta</li></ul>	<ul style="list-style-type: none"><li>• Berasal dari daerah Senggi</li><li>• Bersambungan dengan sungai Mamberamo (daerah hulu atas) dan bercabangan dengan sungai Waruta di Aurina</li><li>• Melewati Unurum Guay dan Daerah Keerom.</li></ul>

Sumber : Diolah dari Peta Bakosurtanal  
*Source : Processing from Bakosurtanal Map*

Lanjutan/*Continued.* Tabel/*Table* 1.4.1

Unurum Guay	• S. Wiru	• Bercabangan dengan S. Sifo
	• S.Sifo	• Bercabangan dengan S.Busooof dan S. Berian.
	• S. Berian	• Menuju daerah Bonggo
	• S.Busooof	• Sebelah selatan Beneik
	• S. Dju	• Sebelah utara Santosa
	• S. Nano	
	• S.Pewo	• Sebelah barat S. Nano, sebelah selatan Guryad menuju daerah Bonggo.
	• S. Nawa.	• Melewati daerah Kaureh dan U.Guay (Sebelah selatan Santosa)
Kaureh	• S. Wanda	• Berasal dari daerah Senggi
	• S. Idenburg	• Bersambungan dengan sungai Mamberamo (daerah hulu atas) dan bercabangan dengan sungai Waruta di Aurina
Nimboran/ Nimbokrang	• S. Waruta	• Melewati Unurum Guay dan Daerah Keerom.
	• S. Samir	• Merupakan anak sungai Damar (Oyengsi).
	• S. Damar	• Bercabangan dengan S. Boarim melewati Singgriway dan Yenggu menuju ke Utara.
	• S. Moaif	• Melewati Benyom Jaya II menuju daerah Demta.
	• S. Nanggulu	• Melewati Kuipons, Benyom Jaya I menuju Demta (Yakore), dan bercabangan dengan S. Grime di sebelah Timur.
	• S.Grime	• Melewati U.Guay, Kentuk, S. Pale sampai daerah Sekori, Hamonggrang, Betaf dan bercabangan dengan S. Nanggulu.
	• S. Fuan	• Daerah Sermai

Sumber : Diolah dari Peta Bakosurtanal

Source : *Processing from Bakosurtanal Map*



Tabel : 1.4.2 Nama-nama Tanjung dan Teluk di Pantai Utara Kabupaten Jayapura  
Table *Names of Peninsulas and Gulfs in North Coast in Jayapura Regency*

Distrik/ <i>District</i>	Nama Tanjung/Teluk/ <i>Name of Peninsula/Gulf</i>	Keterangan/ <i>Note</i>
(1)	(2)	(3)
Demta	<ul style="list-style-type: none"><li>• Tg. Kamdare</li><li>• Tg. Karangwooh</li><li>• Tg. Drakei</li><li>• Tg. Hadinoko</li><li>• Tg. Wanyo</li></ul>	<ul style="list-style-type: none"><li>• Kp. Kamdera (terdapat Muara S. Humbe).</li><li>• Kp. Yaugapsa, dan Muris Kecil</li><li>• Kp. Maruwai</li><li>• Kp. Endokisi</li><li>• Kp. Endokisi (Sebelah barat Tg. Hadinoko)</li></ul>
Depapre	<ul style="list-style-type: none"><li>• Teluk Tanahmerah</li><li>• Tg. Tanahmerah</li><li>• Tg. Ensaweh</li><li>• Tg. Torare</li><li>• Tg. Ormu</li></ul>	<ul style="list-style-type: none"><li>• Kp. Entiyebo, Buseryo, Waiya, dan Tablasupa.</li><li>• Kp. Kepase pada teluk Tanahmerah</li><li>• Kp. Yongsu Sapari</li><li>• Kp. Nawa</li><li>• Kp. Naekaepi (berbatasan dengan Kota Jayapura).</li></ul>

Sumber : Diolah dari Peta Bakosurtanal  
*Source : Processing from Bakosurtanal Map*

# BAB 2



## KEADAAN IKLIM

*CLIMATE*

<http://jayapurakab.bps.go.id>

**BAB/Chapter II**  
**Keadaan Iklim/Climate**

Berdasarkan hasil pencatatan Badan Meteorologi dan Geofisika Wilayah V Jayapura suhu udara rata-rata di Kabupaten Jayapura berkisar antara 20,6° – 28,9 ° Celcius. Kelembapan Udara berkisar antara 81-87 persen. Curah hujan tertinggi terjadi pada bulan februari (681 mm) dan terendah pada bulan september (63 mm).

Secara keseluruhan jumlah gempa bumi yang dirasakan di Kabupaten Jayapura pada tahun 2007 sebanyak 42 kali

*According to the Meteorology and Geophysical Agency of Jayapura, average temperature was 20,6° – 28,9 ° Celcius. Relative humidity was between 81-87 percent. The highest rain fall was happen in february (681mm) and the lowest was happen in september (63mm)*

*42 times earthquake was happened in Jayapura Regency during 2007*

<http://jayapurakab.bps.go.id>



Gambar

<http://jayapurakab.bps.go.id>



Ulasan

<http://jayapurakab.bps.go.id>



Tabel : 2.1.1 Rata-rata Suhu Udara Minimum Mutlak pada Stasiun Sentani dan Genyem (dalam °C)  
Table *Average of Minimum Temperatures in Sentani and Genyem Station 2006*

No	Bulan/ Month	Rata-rata Udara Minimum/ <i>Minimum Average</i>	
		Sentani	Genyem
(1)	(2)	(3)	(4)
1	Januari/ <i>January</i>	21,7	22,4
2	Februari/ <i>February</i>	22,1	22,3
3	Maret/ <i>March</i>	21,2	22,1
4	April/ <i>April</i>	21,8	22,4
5	Mei/ <i>May</i>	21,2	22,0
6	Juni/ <i>June</i>	21,8	22,0
7	Juli/ <i>July</i>	21,6	22,0
8	Agustus/ <i>August</i>	20,6	21,4
9	September/ <i>September</i>	21,0	21,2
10	Oktober/ <i>October</i>	21,8	22,0
11	November/ <i>November</i>	21,7	20,0
12	Desember/ <i>December</i>	-	21,6

Sumber: Badan Meteorologi dan Geofisika Wilayah V Jayapura  
Source : *Meteorological and Geophysical Board Region V Jayapura*



Tabel : 2.1.2 Rata-rata Suhu Udara Maksimum Mutlak pada Stasiun Sentani dan Genyem (dalam °C)  
Table *Average of Maximum Temperatures in Sentani and Genyem Station 2007*

NO	Bulan/Month	Rata-rata Udara Maksimum/ <i>Maximum Average</i>	
		Sentani	Genyem
(1)	(2)	(3)	(4)
1	Januari/ <i>January</i>	27,1	26,5
2	Februari/ <i>February</i>	26,9	26,3
3	Maret/ <i>March</i>	27,1	26,5
4	April/ <i>April</i>	27,3	26,7
5	Mei/ <i>May</i>	27,3	27,0
6	Juni/ <i>June</i>	27,9	27,4
7	Juli/ <i>July</i>	26,9	26,5
8	Agustus/ <i>August</i>	26,8	26,3
9	September/ <i>September</i>	28,1	26,6
10	Oktober/ <i>October</i>	27,1	27,1
11	November/ <i>November</i>	27,6	26,6
12	Desember/ <i>December</i>	28,9	27,2

Sumber: Badan Meteorologi dan Geofisika Wilayah V Jayapura  
Source : *Meteorological and Geophysical Board Region V Jayapura*



Tabel : 2.1.3 Rata-rata Curah Hujan dan Kejadian dari Hari Hujan di Kabupaten Jayapura  
Table *Average of Rain Falls and Rain Days in Sentani, dan Genyem Station 2007*

No	B u l a n/ Month	Komponen Iklim/ <i>Climate</i>			
		Curah Hujan/ <i>Rain Falls</i> (mm)		Hari Hujan/ <i>Rain Days</i>	
		Sentani	Genyem	Sentani	Genyem
(1)	(2)	(3)	(4)	(5)	(6)
1	Januari/ <i>January</i>	240	402	26	28
2	Februari/ <i>February</i>	344	681	21	21
3	Maret/ <i>March</i>	330	569	22	22
4	April/ <i>April</i>	135	242	12	20
5	Mei/ <i>May</i>	240	233	16	13
6	Juni/ <i>June</i>	38	98	10	9
7	Juli/ <i>July</i>	129	159	15	13
8	Agustus/ <i>August</i>	148	107	15	12
9	September/ <i>September</i>	63	85	16	14
10	Oktober/ <i>October</i>	57	178	8	12
11	November/ <i>November</i>	145	345	17	23
12	Desember/ <i>December</i>	168	287	18	16

Sumber: Badan Meteorologi dan Geofisika Wilayah V Jayapura  
Source : *Meteorological and Geophysical Board Region V Jayapura*



Tabel : 2.1.4 Kelembapan Udara Rata-rata di Kabupaten Jayapura  
Table *Average of Relative Humidity in jayapura Regency 2004-2007(%)*

Stasiun	Lokasi	2004	2005	2006	2007
(1)	(2)	(3)	(4)	(5)	(6)
Meteo Klas III Sentani	Sentani	85	88	82	81
Klimat Klas III Genyem	Genyem	88	89	89	87

Sumber: Badan Meteorologi dan Geofisika Wilayah V Jayapura  
Source : *Meteorological and Geophysical Board Region V Jayapura*

<http://jayapurakab.bps.go.id>



Tabel : 2.1.5 Relatif Rata-rata Penyinaran Matahari di Kabupaten Jayapura  
Table : *Average Relative of Sun Shine in Jayapura Regency 2004-2007(%)*

Stasiun	Lokasi	2004	2005	2006	2007
(1)	(2)	(3)	(4)	(5)	(6)
Meteo Klas III Sentani	Sentani	62	-	-	-
Klimat Klas III Genyem	Genyem	56	56	56	53

Sumber: Badan Meteorologi dan Geofisika Wilayah V Jayapura  
Source : *Meteorological and Geophysical Board Region V Jayapura*



Tabel : 2.1.6 Rata-rata Tekanan Udara di Kabupaten Jayapura  
Table *Average of Atmosphere Pressure in Jayapura Regency 2004-2007(%)*

Stasiun	Lokasi	2004	2005	2006	2007
(1)	(2)	(3)	(4)	(5)	(6)
Meteo Klas III Sentani	Sentani	1008	1008	1008	1008
Klimat Klas III Genyem	Genyem	1010	1010	1011	1012

Sumber: Badan Meteorologi dan Geofisika Wilayah V Jayapura  
Source : *Meteorological and Geophysical Board Region V Jayapura*





Tabel : 1.2.7 Jumlah Gempa Bumi di Kabupaten Jayapura dan Sekitarnya  
Table : Number of Earthquakes in Jayapura Regency and Surroundings

Bulan	Gempa Lokal	Gempa Tele	Gempa Dirasakan
(1)	(2)	(3)	(4)
Januari	201	-	7
Februari	302	29	0
Maret	341	57	1
April	357	71	2
Mei	297	3	3
Juni	558	34	2
Juli	797	35	0
Agustus	515	41	9
September	500	89	5
Oktober	708	62	8
November	670	81	2
Desember	796	48	3
Total	6042	550	42

Sumber: Badan Meteorologi dan Geofisika Wilayah V Jayapura  
Source : Meteorological and Geophysical Board Region V Jayapura

# BAB 3



## PEMERINTAHAN

*GOVERNMENT*

**BAB/Chapter III**  
**Pemerintahan /Government**

Kabupaten Jayapura terbagi atas 19 Distrik dengan jumlah desa sebanyak 137 dan 5 kelurahan.

*Jayapura regency is divided into 19 district which has 137 village and 5 sub district.*

Jumlah pegawai negeri sipil di kabupaten jayapura sebanyak 5400 orang yang terdiri dari 3.099 pegawai laki-laki dan 2.301 pegawai perempuan

*The number of civil servants in Jayapura Regency are 5.400 persons*

<http://jayapurakab.bps.go.id>

GAMBAR

<http://jayapurakab.bps.go.id>



ULASAN SINGKAT

<http://jayapurakab.bps.go.id>



Tabel : 3.1.1 Pembagian Wilayah Administratif Kabupaten Jayapura  
Table Administration Area by District in Jayapura Regency

No	Distrik/ District	Jumlah Desa/Kelurahan Number of Village/Sub District	
		Desa/Village	Kelurahan/ Sub District
(1)	(2)	(3)	(4)
1	Demta	7	~
2	Depapre	8	~
3	Kaureh	5	~
4	Kemtuk	12	~
5	Kemtuk Gresi	11	1
6	Nimbokrang	9	~
7	Nimboran	13	1
8	Sentani	7	3
9	Sentani Barat	5	~
10	Sentani Timur	7	~
11	Unurum Guay	6	~
12	Waibu	7	~
13	Ebungfauw	5	~
14	Namblong	9	~
15	Yapsi	9	~
16	Airu	4	~
17	Yokari	5	~
18	Raveni Rara	4	~
19	Gresi Selatan	4	~
Jumlah/Total		137	5

Sumber : Pemerintah Kabupaten Jayapura  
Source : Government of Jayapura Regency



Tabel : 3.1.2 Nama-nama Kampung/Kelurahan Menurut Distrik di Kabupaten Jayapura  
Table *Names of Village by Districty in Jayapura Regency*

Distrik /District	Kampung/Kelurahan/ Village
(1)	(2)
KAUREH	<ol style="list-style-type: none"><li>1. Soskotek</li><li>2. Lapua</li><li>3. Sebum</li><li>4. Umbron</li><li>5. Yadauw</li></ol>
AIRU	<ol style="list-style-type: none"><li>1. Pagai</li><li>2. Hulu Atas</li><li>3. Aurina</li><li>4. Muara Nawa</li></ol>
YAPSI	<ol style="list-style-type: none"><li>1. Tabeyan</li><li>2. Ongan Jaya</li><li>3. Kwarja</li><li>4. Bumi Sahaja</li><li>5. Nawa Mulya</li><li>6. Nawa Mukti</li><li>7. Takwa Bangun</li><li>8. Purnawa Jati</li><li>9. Bundru</li></ol>
KEMTUK	<ol style="list-style-type: none"><li>1. Kwansu</li><li>2. Nambon</li><li>3. Namei</li><li>4. Mamda</li><li>5. Mandayawan</li><li>6. Sama</li><li>7. Soaib</li><li>8. Sabeab Kecil</li><li>9. Sekori</li><li>10. Skoaim</li><li>11. Aib</li><li>12. Benggwin Progo</li></ol>

Sumber : Pemerintah Kabupaten Jayapura

Source : Government of Jayapura Regency



Tabel/Table 3.1.2 Lanjutan/Continued

Distrik /District	Kampung/Kelurahan/ Village
(1)	(2)
KEMTUK GRESI	<ol style="list-style-type: none"><li>1. Nembu Gresi</li><li>2. Iub</li><li>3. Hatib</li><li>4. Bring</li><li>5. Pupehabu</li><li>6. Damoi Kati</li><li>7. Demetim</li><li>8. Yanbra</li><li>9. Braso</li><li>10. Jagrang</li><li>11. Swentab</li><li>12. Hyansip</li></ol>
GRESI SELATAN	<ol style="list-style-type: none"><li>1. Klaisu</li><li>2. Bangai</li><li>3. Iwon</li><li>4. Omon</li></ol>
NIMBORAN	<ol style="list-style-type: none"><li>1. Yenggu</li><li>2. Oyengsi</li><li>3. Singgriway</li><li>4. Tabri</li><li>5. Gemebs</li><li>6. Singgri</li><li>7. Meyu</li><li>8. Benyom</li><li>9. Kuipons</li><li>10. Imsar</li><li>11. Kaitemung</li><li>12. Kuwase</li><li>13. Pobaim</li><li>14. Yenggu Baru</li></ol>

Sumber : Pemerintah Kabupaten Jayapura  
Source : Government of Jayapura Regency





Tabel/Table 3.1.2 Lanjutan/Continued

Distrik /District	Kampung/Kelurahan/ Village
(1)	(2)
NAMBLONG/NIMBORAN TIMUR	<ol style="list-style-type: none"><li>1. Sanggai</li><li>2. Sarmai Atas</li><li>3. Sarmai Bawah</li><li>4. Yakasib</li><li>5. Besum</li><li>6. Karya Bumi</li><li>7. Imestum</li><li>8. Sumbe</li><li>9. Hanggaiy Hamong</li></ol>
NIMBOKRANG	<ol style="list-style-type: none"><li>1. Benyom Jaya I</li><li>2. Benyom Jaya II</li><li>3. Nembukrang</li><li>4. Nimbokrang Sari</li><li>5. Berab</li><li>6. Wahab</li><li>7. Hamongkrang</li><li>8. Bunyom</li><li>9. Rheapang Muaib</li></ol>
UNURUM GUAY	<ol style="list-style-type: none"><li>1. Guriyad</li><li>2. Sentosa</li><li>3. Beneik</li><li>4. Garusa</li><li>5. Sawesuma</li><li>6. Nandalzi</li></ol>

Sumber : Pemerintah Kabupaten Jayapura  
Source : Government of Jayapura Regency

Tabel/Table 3.1.2 Lanjutan/*Continued*

Distrik / <i>District</i>	Kampung/Kelurahan/ <i>Village</i>
(1)	(2)
DEMTA	<ol style="list-style-type: none"><li>1. Kamdera</li><li>2. Muaif</li><li>3. Ambora</li><li>4. Yaugapsa</li><li>5. Demta Kota</li><li>6. Yakore</li><li>7. Muris Kecil</li></ol>
YOKARI	<ol style="list-style-type: none"><li>1. Maruway</li><li>2. Meukisi</li><li>3. Endokisi</li><li>4. Snamai</li><li>5. Buseryo</li></ol>
DEPAPRE	<ol style="list-style-type: none"><li>1. Kendate</li><li>2. Entiyebo</li><li>3. Waiya</li><li>4. Tablasupa</li><li>5. Yepase</li><li>6. Wambena</li><li>7. Yewena</li><li>8. Doromena</li></ol>
RAVENI RARA	<ol style="list-style-type: none"><li>1. Yongsu sapari</li><li>2. Yongsu Dosoyo</li><li>3. Nawa</li><li>4. Necheibe / Nehiba / Nacha Tawa</li></ol>

Sumber : Pemerintah Kabupaten Jayapura  
*Source : Government of Jayapura Regency*



Tabel/Table 3.1.2 Lanjutan/Continued

Distrik /District	Kampung/Kelurahan/ Village
(1)	(2)
SENTANI BARAT	<ol style="list-style-type: none"><li>1. Sabron Sari</li><li>2. Sabron Yoru</li><li>3. Dosai</li><li>4. Waibron</li><li>5. Maribu</li></ol>
WAIBU	<ol style="list-style-type: none"><li>1. Dondai</li><li>2. Kwadeware</li><li>3. Yakonde</li><li>4. Sosiri</li><li>5. Doyo Lama</li><li>6. Doyo Baru</li><li>7. Bambar</li></ol>
SENTANI	<ol style="list-style-type: none"><li>1. Hobong</li><li>2. Ifale / Ajau</li><li>3. Yoboy / Kehusa / Kehiran</li><li>4. Dobonsolo</li><li>5. Yobeh</li><li>6. Ifar Besar</li><li>7. Sentani Kota</li><li>8. Sereh</li><li>9. Hinekombe</li><li>10. Yahim</li></ol>

Sumber : Pemerintah Kabupaten Jayapura

Source : Government of Jayapura Regency



Tabel/Table 3.1.2 Lanjutan/Continued

Distrik /District (1)	Kampung/Kelurahan/ Village (2)
EBUNGFAU	<ol style="list-style-type: none"><li>1. Babrongko</li><li>2. Simporo</li><li>3. Khameyaka</li><li>4. Atabar</li><li>5. Ebungfa</li></ol>
SENTANI TIMUR	<ol style="list-style-type: none"><li>1. Puai</li><li>2. Itakiwa</li><li>3. Asei Besar</li><li>4. Asei Kecil</li><li>5. Nolakla</li><li>6. Nendali</li><li>7. Yokiwa</li></ol>

Sumber : Pemerintah Kabupaten Jayapura  
Source : Government of Jayapura Regency



Tabel : 3.1.3 Banyaknya Pegawai Negeri Sipil Menurut Golongan di Kabupaten Jayapura  
Table : Number of Civil Servant by Rank in Jayapura Regency 2007

No	Nama Satuan Kerja	Golongan / Rank				Jumlah / Total
		I				
		I/a	I/b	I/c	I/d	
(1)	(2)	(3)	(4)	(5)	(6)	(7)
1	Sekretariat Daerah	2	3	1	-	6
2	Sekretariat DPRD	-	-	-	-	-
3	Sekretariat KPUD	-	-	-	-	-
4	Sekretariat korpri	-	-	-	-	-
5	Dinas. Kepend.Capil & KB	-	-	-	-	-
6	Dinas Pendapatan Daerah	1	-	-	1	2
7	Dinas Cipta Karya	-	1	-	-	1
8	Dinas Kesehatan	-	2	1	6	9
9	Dinas Kehutanan	-	-	-	-	-
10	Dinas Pertanian	-	-	-	1	1
11	Dinas Perkebunan	-	-	1	1	2
12	Dinas Kelautan & Perikanan	-	-	1	-	1
13	Dinas Pendidikan & Pengajaran	-	10	23	22	55
14	Dinas Perindakop	-	-	-	-	-
15	Dinas Perhubungan	-	-	-	-	-

Sumber: Bagian ORTAL Sekda Kab. Jayapura Tahun 2007

Source : Government of Jayapura Regency

Tabel/Table 3.1.3 Lanjutan/Continued

Pemerintahan - Kabupaten Jayapura Dalam Angka 2008



No	Nama Satuan Kerja	Golongan / Rank				Jumlah / Total
		I				
		I/a	I/b	I/c	I/d	
(1)	(2)	(3)	(4)	(5)	(6)	(7)
16	Dinas Transker	-	-	-	1	1
17	Dinas Kesejahsos	-	-	2	4	6
18	Dinas Peternakan	-	-	-	-	-
19	Dinas Pariwisata, Seni dan Budaya	-	-	1	-	1
20	Dinas Prasarana Daerah	-	2	4	6	12
21	Badan, Infokom, Pde dan Arda	-	-	-	1	1
22	Badan Kesbanglinmas	2	-	1	-	3
23	Bawasda	-	-	-	1	1
24	Bapedalda	-	-	-	-	-
25	Badan Diklat	-	-	-	-	-
26	Bappeda	-	-	-	-	-
27	BPMD	-	-	-	1	1
28	Kantor Pemberdayaan Perempuan	-	1	-	-	1
29	KPIP	-	-	-	-	-
30	Kantor Polisi Pamong Praja	2	-	1	1	4
31	Distrik	4	4	11	7	22
Jumlah/Total		11	20	47	53	131

Sumber: Bagian ORTAL Sekda Kab. Jayapura Tahun 2007

Source : Government of Jayapura Regency

Tabel/Table 3.1.3 Lanjutan/*Continued*

No	Nama Satuan Kerja	Golongan / Rank				Jumlah / Total
		II				
(1)	(2)	II/a	II/b	II/c	II/d	(7)
1	Sekretariat Daerah	28	22	38	21	109
2	Sekretariat DPRD	3	5	3	4	15
3	Sekretariat KPUD	-	-	-	2	2
4	Sekretariat korpri	1	-	-	1	2
5	Dinas. Kepend.Capil & KB	7	8	9	8	32
6	Dinas Pendapatan Daerah	5	5	2	6	18
7	Dinas Cipta Karya	4	5	3	2	14
8	Dinas Kesehatan	102	62	74	52	290
9	Dinas Kehutanan	5	8	20	20	53
10	Dinas Pertanian	4	12	12	15	43
11	Dinas Perkebunan	10	5	10	8	33
12	Dinas Kelautan & Perikanan	2	1	8	4	15
13	Dinas Pendidikan & Pengajaran	17	205	198	190	610
14	Dinas Perindakop	4	1	5	2	12
15	Dinas Perhubungan	14	18	13	7	52

Sumber: Bagian ORTAL Sekda Kab. Jayapura Tahun 2007

Source : Government of Jayapura Regency

Tabel/Table 3.1.3 Lanjutan/*Continued*

No	Nama Satuan Kerja	Golongan / Rank				Jumlah / Total
		II				
(1)	(2)	II/a	II/b	II/c	II/d	(7)
16	Dinas Transker	1	3	4	5	13
17	Dinas Kesejahsos	1	11	4	7	23
18	Dinas Peternakan	2	3	11	9	25
19	Dinas Pariwisata, Seni dan Budaya	1	-	7	8	16
20	Dinas Prasarana Daerah	12	15	28	24	79
21	Badan, Infokom, Pde dan Arda	7	11	7	12	37
22	Badan Kesbanglinmas	12	1	3	6	22
23	Bawasda	6	2	4	6	18
24	Bapedalda	8	3	2	2	15
25	Badan Diklat	7	1	1	1	10
26	Bappeda	2	4	7	4	17
27	BPMD	3	1	-	3	7
28	Kantor Pemberdayaan Perempuan	1	4	-	1	6
29	KPIP	10	14	33	24	81
30	Kantor Polisi Pamong Praja	16	10	2	1	29
31	Distrik	79	27	33	40	179
Jumlah/Total		374	467	541	495	1877

Sumber: Bagian ORTAL Sekda Kab. Jayapura Tahun 2007

Source : Government of Jayapura Regency



Tabel/Table 3.1.3 Lanjutan/*Continued*

No	Nama Satuan Kerja	Golongan / Rank				Jumlah / Total
		III				
(1)	(2)	III/a	III/b	III/c	III/d	(7)
1	Sekretariat Daerah	59	12	26	14	111
2	Sekretariat DPRD	5	1	4	2	12
3	Sekretariat KPUD	-	-	1	-	1
4	Sekretariat Korpri	-	2	-	-	2
5	Dinas. Kepend.Capil & KB	11	11	17	2	41
6	Dinas Pendapatan Daerah	14	4	10	1	29
7	Dinas Cipta Karya	18	5	8	5	36
8	Dinas Kesehatan	42	40	18	8	108
9	Dinas Kehutanan	16	12	7	2	37
10	Dinas Pertanian	13	5	10	5	33
11	Dinas Perkebunan	12	2	7	1	22
12	Dinas Kelautan & Perikanan	16	6	11	-	33
13	Dinas Pendidikan & Pengajaran	382	235	222	307	1146
14	Dinas Perindakop	15	7	11	10	43
15	Dinas Perhubungan	20	5	11	3	39

Sumber: Bagian ORTAL Sekda Kab. Jayapura Tahun 2007

Source : Government of Jayapura Regency

Tabel/Table 3.1.3 Lanjutan/*Continued*

No	Nama Satuan Kerja	Golongan / Rank				Jumlah / Total
		III				
		III/a	III/b	III/c	III/d	
(1)	(2)	(3)	(4)	(5)	(6)	(7)
16	Dinas Transker	11	20	7	9	47
17	Dinas Kesejahsos	13	1	6	4	24
18	Dinas Peternakan	7	3	9	4	23
19	Dinas Pariwisata, Seni dan Budaya	5	5	5	1	16
20	Dinas Prasarana Daerah	32	10	4	1	47
21	Badan, Infokom, Pde dan Arda	28	33	5	3	69
22	Badan Kesbanglinmas	8	3	2	4	17
23	Bawasda	14	3	5	7	29
24	Bapedalda	6	3	4	4	17
25	Badan Diklat	6	2	2	2	12
26	Bappeda	16	12	3	12	43
27	BPMD	6	4	6	9	25
28	Kantor Pemberdayaan Perempuan	3	1	6	-	10
29	KPIP	29	19	10	1	59
30	Kantor Polisi Pamong Praja	3	1	3	-	7
31	Distrik	64	22	31	2	119
Jumlah/Total		874	489	471	423	2257

Sumber: Bagian ORTAL Sekda Kab. Jayapura Tahun 2007

Source : Government of Jayapura Regency

Tabel/Table 3.1.3 Lanjutan/*Continued*

No	Nama Satuan Kerja	Golongan / Rank IV					Jumlah / Total
		IV/a	IV/b	IV/c	IV/d	IV/e	
(1)	(2)	(3)	(4)	(5)	(6)	(7)	
1	Sekretariat Daerah	6	5	-	-	-	11
2	Sekretariat DPRD	3	-	-	-	-	3
3	Sekretariat KPUD	-	-	-	-	-	-
4	Sekretariat Korpri	-	-	-	-	-	-
5	Dinas. Kepend.Capil & KB	3	1	-	-	-	4
6	Dinas Pendapatan Daerah	2	1	-	-	-	3
7	Dinas Cipta Karya	1	1	-	-	-	2
8	Dinas Kesehatan	2	2	-	-	-	4
9	Dinas Kehutanan	2	3	-	-	-	5
10	Dinas Pertanian	4	1	-	-	-	5
11	Dinas Perkebunan	2	1	-	-	-	3
12	Dinas Kelautan & Perikanan	2	-	-	-	-	2
13	Dinas Pendidikan & Pengajaran	184	3	-	-	-	187
14	Dinas Perindakop	3	1	-	-	-	4
15	Dinas Perhubungan	1	1	-	-	-	2

Sumber: Bagian ORTAL Sekda Kab. Jayapura Tahun 2007

Source : Government of Jayapura Regency



Tabel/Table 3.1.3 Lanjutan/Continued

No	Nama Satuan Kerja	Golongan / Rank IV					Jumlah / Total
		IV/a	IV/b	IV/c	IV/d	IV/e	
(1)	(2)	(3)	(4)	(5)	(6)	(7)	
16	Dinas Transker	3	1	-	-	-	4
17	Dinas Kesejahsos	2	-	-	-	-	2
18	Dinas Peternakan	2	1	-	-	-	3
19	Dinas Pariwisata, Seni dan Budaya	4	1	-	-	-	5
20	Dinas Prasarana Daerah	1	-	-	-	-	1
21	Badan, Infokom, Pde dan Arda	1	2	-	-	-	3
22	Badan Kesbanglinmas	1	1	-	-	-	2
23	Bawasda	1	3	-	-	-	4
24	Bapedalda	-	1	-	-	-	1
25	Badan Diklat	1	-	1	-	-	2
26	Bappeda	1	-	1	-	-	2
27	BPMD	2	-	1	-	-	3
28	Kantor Pemberdayaan Perempuan	-	-	-	-	-	-
29	KPIP	3	-	-	-	-	3
30	Kantor Polisi Pamong Praja	1	-	-	-	-	1
31	Distrik	1	-	-	-	-	1
Jumlah/Total		239	30	3	-	-	272

Sumber: Bagian ORTAL Sekda Kab. Jayapura Tahun 2007

Source : Government of Jayapura Regency



Tabel : 3.1.4 Banyaknya Pegawai Negeri Sipil Menurut Eselon di Kabupaten Jayapura  
Table : Number of Civil Servant by Eselon in Jayapura Regency 2007

No	Nama Satuan Kerja	Eselon								Jabatan Politis
		I		II		III		IV		
		a	b	a	b	a	b	a	b	
(1)	(2)	(3)	(4)	(5)	(6)	(7)	(8)	(9)	(10)	(11)
1	Sekretariat Daerah	-	-	1	3	8	-	36	-	2
2	Sekretariat DPRD	-	-	-	1	3	-	6	-	-
3	Sekretariat KPUD	-	-	-	-	-	-	-	-	-
4	Sekretariat Korpri	-	-	-	-	-	-	-	-	-
5	Dinas. Kepend.Capil & KB	-	-	-	1	2	-	14	-	-
6	Dinas Pendapatan Daerah	-	-	-	1	6	-	17	-	-
7	Dinas Cipta Karya	-	-	-	1	2	-	17	-	-
8	Dinas Kesehatan	-	-	-	1	13	-	15	-	-
9	Dinas Kehutanan	-	-	-	1	4	-	18	-	-
10	Dinas Pertanian	-	-	-	1	5	-	21	-	-
11	Dinas Perkebunan	-	-	-	1	6	-	16	-	-
12	Dinas Kelautan & Perikanan	-	-	-	1	6	-	17	-	-
13	Dinas Pendidikan & Pengajaran	-	-	-	1	9	-	22	-	-
14	Dinas Perindakop	-	-	-	1	6	-	23	-	-
15	Dinas Perhubungan	-	-	-	1	5	-	15	-	-

Sumber: Bagian ORTAL Sekda Kab. Jayapura Tahun 2007

Source : Government of Jayapura Regency

Tabel/Table 3.1.4 Lanjutan/*Continued*

No	Nama Satuan Kerja	Eselon								Jumlah / Total
		I		II		III		IV		
		a	b	a	b	a	b	a	b	
(1)	(2)	(3)	(4)	(5)	(6)	(7)	(8)	(9)	(10)	(11)
16	Dinas Transker	-	-	-	1	4	-	20	-	-
17	Dinas Kesejahsos	-	-	-	1	5	-	16	-	-
18	Dinas Peternakan	-	-	-	1	6	-	18	-	-
19	Dinas Pariwisata, Seni dan Budaya	-	-	-	1	4	-	10	-	-
20	Dinas Prasarana Daerah	-	-	-	1	3	-	15	-	-
21	Badan, Infokom, Pde dan Arda	-	-	-	1	3	-	8	-	-
22	Badan Kesbanglinmas	-	-	-	1	3	-	6	-	-
23	Bawasda	-	-	-	1	8	-	15	-	-
24	Bapedalda	-	-	-	1	3	-	10	-	-
25	Badan Diklat	-	-	-	1	3	-	6	-	-
26	Bappeda	-	-	-	1	2	-	20	-	-
27	BPMD	-	-	-	1	5	-	9	-	-
28	Kantor Pemberdayaan Perempuan	-	-	-	-	1	-	4	-	-
29	KPIP	-	-	-	-	1	-	6	-	-
30	Kantor Polisi Pamong Praja	-	-	-	-	1	-	3	-	-
31	Distrik	-	-	-	18	-	72	1	-	-
Jumlah/Total		-	-	1	27	145	-	475	1	2

Sumber: Bagian ORTAL Sekda Kab. Jayapura Tahun 2007

Source : *Government of Jayapura Regency*



Tabel : 3.1.5 Banyaknya Pegawai Negeri Sipil Menurut Tingkat Pendidikan di Kabupaten Jayapura  
Table : Number of Civil Servant by Education in Jayapura Regency 2007

No	Nama Satuan Kerja	Tingkat Pendidikan / Education				
		SD	SMP	SMA	D-I	D-II
(1)	(2)	(3)	(4)	(5)	(6)	(7)
1	Sekretariat Daerah	4	2	123	-	3
2	Sekretariat DPRD	-	1	20	-	-
3	Sekretariat KPUD	-	-	2	-	-
4	Sekretariat Korpri	-	-	4	-	-
5	Dinas. Kepend.Capil & KB	-	-	46	-	-
6	Dinas Pendapatan Daerah	2	1	33	-	-
7	Dinas Cipta Karya	-	2	32	-	-
8	Dinas Kesehatan	2	12	181	110	2
9	Dinas Kehutanan	-	-	67	-	7
10	Dinas Pertanian	1	1	49	-	-
11	Dinas Perkebunan	7	4	33	1	-
12	Dinas Kelautan & Perikanan	2	2	22	-	-
13	Dinas Pendidikan & Pengajaran	25	68	831	24	417
14	Dinas Perindakop	-	-	24	-	-
15	Dinas Perhubungan	3	12	52	3	1

Sumber: Bagian ORTAL Sekda Kab. Jayapura Tahun 2007

Source : Government of Jayapura Regency

Tabel/Table 3.1.5 Lanjutan/*Continued*

No	Nama Satuan Kerja	Tingkat Pendidikan / <i>Education</i>				
		D-III	D-IV	S-1	S-2	S-3
(1)	(2)	(3)	(4)	(5)	(6)	(7)
1	Sekretariat Daerah	22	1	72	10	-
2	Sekretariat DPRD	1	-	8	-	-
3	Sekretariat KPUD	-	-	1	-	-
4	Sekretariat Korpri	-	-	-	-	-
5	Dinas. Kepend.Capil & KB	5	-	25	1	-
6	Dinas Pendapatan Daerah	2	-	12	2	-
7	Dinas Cipta Karya	7	-	11	1	-
8	Dinas Kesehatan	63	-	39	2	-
9	Dinas Kehutanan	-	-	21	-	-
10	Dinas Pertanian	10	-	20	1	-
11	Dinas Perkebunan	4	-	11	-	-
12	Dinas Kelautan & Perikanan	8	2	15	-	-
13	Dinas Pendidikan & Pengajaran	111	2	513	6	1
14	Dinas Perindakop	9	-	25	1	-
15	Dinas Perhubungan	7	-	15	-	-

Sumber: Bagian ORTAL Sekda Kab. Jayapura Tahun 2007

Source : *Government of Jayapura Regency*



Tabel/Table 3.1.5 Lanjutan/*Continued*

No	Nama Satuan Kerja	Kelompok Umur/ <i>Age Group</i>				
		SD	SMP	SMA	D-I	D-II
(1)	(2)	(3)	(4)	(5)	(6)	(7)
16	Dinas Transker	-	2	33	-	-
17	Dinas Kesejahsos	4	3	36	-	-
18	Dinas Peternakan	-	3	23	5	-
19	Dinas Pariwisata, Seni dan Budaya	1	1	19	-	-
20	Dinas Prasarana Daerah	9	11	94	-	-
21	Badan, Infokom, Pde dan Arda	6	7	75	-	-
22	Badan Kesbanglinmas	2	3	32	-	-
23	Bawasda	-	2	23	-	-
24	Bapedalda	-	-	17	-	1
25	Badan Diklat	-	-	12	-	-
26	Bappeda	1	1	13	-	-
27	BPMD	1	-	12	-	-
28	Kantor Pemberdayaan Perempuan	1	-	6	-	-
29	KPIP	-	1	99	5	-
30	Kantor Polisi Pamong Praja	4	-	31	-	-
31	Distrik	27	14	165	2	-

Sumber: Bagian ORTAL Sekda Kab. Jayapura Tahun 2007

Source : *Government of Jayapura Regency*

Tabel/Table 3.1.5 Lanjutan/*Continued*

No	Nama Satuan Kerja	Kelompok Umur/ <i>Age Group</i>				
		D-III	D-IV	S-1	S-2	S-3
(1)	(2)	(3)	(4)	(5)	(6)	(7)
16	Dinas Transker	8	-	22	-	-
17	Dinas Kesejahsos	-	2	10	-	-
18	Dinas Peternakan	5	-	14	1	-
19	Dinas Pariwisata, Seni dan Budaya	5	-	11	1	-
20	Dinas Prasarana Daerah	7	1	16	1	-
21	Badan, Infokom, Pde dan Arda	6	-	15	1	-
22	Badan Kesbanglinmas	-	-	7	-	-
23	Bawasda	6	-	21	-	-
24	Bapedalda	1	-	14	-	-
25	Badan Diklat	1	-	11	-	-
26	Bappeda	11	-	27	9	-
27	BPMD	2	-	19	2	-
28	Kantor Pemberdayaan Perempuan	1	-	9	-	-
29	KPIP	22	3	13	-	-
30	Kantor Polisi Pamong Praja	2	-	3	1	-
31	Distrik	31	16	65	5	-

Sumber: Bagian ORTAL Sekda Kab. Jayapura Tahun 2007

Source : *Government of Jayapura Regency*



Tabel : 3.1.6 Banyaknya Pegawai Negeri Sipil Menurut Jenis Kelamin di Kabupaten Jayapura  
Table : *Number of Civil Servant by Sex Group in Jayapura Regency 2007*

No	Nama Satuan Kerja	Jenis Kelamin / Sex		Jumlah Total
		Laki-laki <i>Male</i>	Perempuan <i>Female</i>	
(1)	(2)	(3)	(4)	(5)
1	Sekretariat Daerah	129	108	237
2	Sekretariat DPRD	21	9	30
3	Sekretariat KPUD	3	-	3
4	Sekretariat Korpri	3	1	4
5	Dinas. Kepend.Capil & KB	48	29	77
6	Dinas Pendapatan Daerah	33	19	52
7	Dinas Cipta Karya	40	13	53
8	Dinas Kesehatan	154	257	411
9	Dinas Kehutanan	80	15	95
10	Dinas Pertanian	55	27	82
11	Dinas Perkebunan	42	18	60
12	Dinas Kelautan & Perikanan	36	15	51
13	Dinas Pendidikan & Pengajaran	1085	913	1998
14	Dinas Perindakop	44	15	59
15	Dinas Perhubungan	74	19	93

Sumber: Bagian ORTAL Sekda Kab. Jayapura Tahun 2007

Source : *Government of Jayapura Regency*

Tabel/Table 3.1.6 Lanjutan/*Continued*

No	Nama Satuan Kerja	Jenis Kelamin / <i>Sex</i>		Jumlah <i>Total</i>
		Laki-laki <i>Male</i>	Perempuan <i>Female</i>	
(1)	(2)	(3)	(4)	(5)
16	Dinas Transker	53	12	65
17	Dinas Kesejahsos	55	42	97
18	Dinas Peternakan	51	40	91
19	Dinas Pariwisata, Seni dan Budaya	38	26	64
20	Dinas Prasarana Daerah	139	107	246
21	Badan, Infokom, Pde dan Arda	110	48	158
22	Badan Kesbanglinmas	44	37	81
23	Bawasda	52	31	83
24	Bapedalda	62	33	95
25	Badan Diklat	24	12	36
26	Bappeda	62	33	95
27	BPMD	36	26	62
28	Kantor Pemberdayaan Perempuan	17	4	21
29	KPIP	143	122	265
30	Kantor Polisi Pamong Praja	41	37	78
31	Distrik	325	233	558
Jumlah / <i>Total</i>		3.099	2.301	5.400

Sumber: Bagian ORTAL Sekda Kab. Jayapura Tahun 2007  
*Source : Government of Jayapura Regency*



Tabel : 3.1.7 Jumlah Perangkat Daerah/Satuan Kerja di Lingkungan Pemda Kabupaten Jayapura  
Table Number of Government Office by Type in Jayapura Regency

No	Satuan Kerja	Jumlah
(1)	(2)	(3)
1	SEKRETARIAT DAERAH (8 Bagian)/ <i>Regional Secretary</i>	1
2	SEKRETARIAT DPRD/ <i>Parliament Secretary</i>	1
3	BADAN-BADAN/ <i>Beureau</i>	7
4	DINAS-DINAS	16
5	KANTOR-KANTOR	3
6	DISTRIK-DISTRIK/ <i>District</i>	19
<b>Jumlah</b>		<b>47</b>

Sumber : Bagian Organisasi dan PAN Setda Kab. Jayapura 2006



Tabel : 3.2.1 Jumlah Anggota DPRD Kabupaten Jayapura Menurut Fraksi Tingkat Pendidikan dan Jenis Kelamin  
Table *Number of Jayapura Regency Parliament Members By Fraction, Sex and Education 2006*

No	Nama Fraksi/ <i>Fraction</i>	Tingkat Pendidikan/ <i>Education</i>				Jenis Kelamin/ <i>Sex</i>		Jumlah/ <i>Total</i>
		SD	SLTP	SLTA	PT	L	P	
(1)	(2)	(3)	(4)	(5)	(6)	(7)	(8)	(9)
1	Golkar	~	~	8	1	6	1	7
2	Gabungan/ <i>Joint</i>	1	1	8	1	10	3	13
Jumlah/ <i>Total</i>		1	1	16	2	16	4	20

Sumber : Kesbang Linmas Kab. Jayapura  
Source : *Government of Jayapura Regency*

# BAB 4



## PENDUDUK DAN TENAGA KERJA

*POPULATION AND LABOUR*

<http://jayapurakab.bps.go.id>

## **BAB/Chapter IV**

### **Penduduk dan Tenaga Kerja / Population and Labour**

#### **4.1 Penduduk**

Jumlah penduduk di Kabupaten Jayapura berdasarkan hasil proyeksi BPS Kabupaten Jayapura berjumlah 117.942 orang, yang terdiri dari 62.979 penduduk laki-laki dan 54.963 penduduk perempuan. Dengan wilayah seluas 17.516,6 km persegi berarti tingkat kepadatan penduduk di Kabupaten Jayapura 6,73 jiwa / Km<sup>2</sup>

#### **4.2 Tenaga Kerja**

Jumlah pencari kerja di kabupaten jayapura sebanyak 2.355 orang terdiri dari 1.128 orang laki-laki dan 1.227 orang perempuan. Tingkat pengangguran terbuka di kabupaten Jayapura sebesar 7,19 persen pada tahun 2007.

#### **4.1 Population**

*Based on vital projection in of 2007 number of Jayapura Regency Population were recorded 117,942 persons. 62,979 men and 54,963 women. The area of Jayapura Regency is 17,516.6 Km<sup>2</sup> henceits population density reached 6.73 persons / Km<sup>2</sup>.*

#### **4.2 Labour**

*Number of job seeker in Jayapura Regency of 2007 were 2.355 persons divided into 1,128 men and 1,227 women. Rate of Open Unemployment in Jayapura Regency about 7.19 percent*

<http://jayapurakab.bps.go.id>



gambar

<http://jayapurakab.bps.go.id>

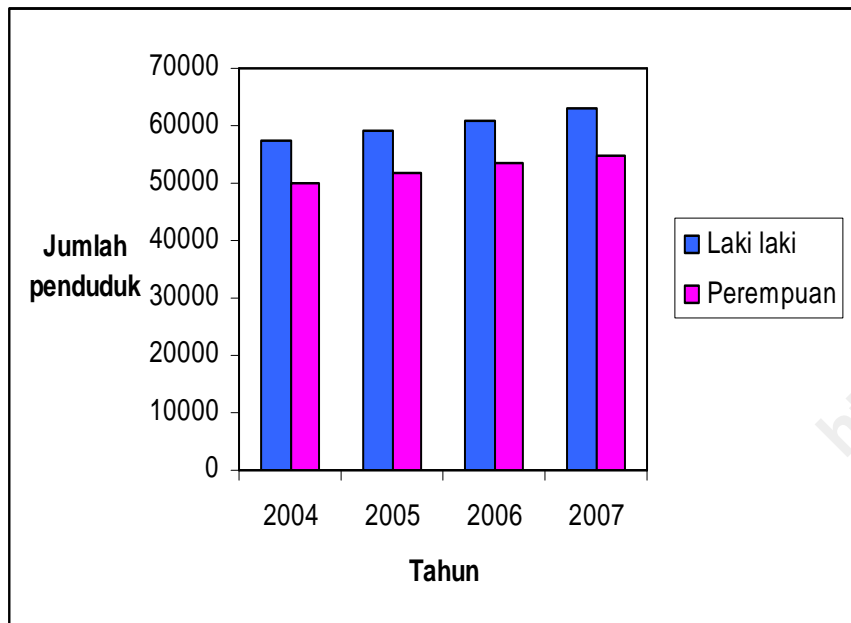


Uklsan

<http://jayapurakab.bps.go.id>



Gambar : 4.1.1 Grafik Perkembangan Jumlah Penduduk Menurut Jenis Kelamin di Kabupaten Jayapura  
Figure : 4.1.1 Chart of Population Growth by Sex in Jayapura Regency 2004-2007





Tabel : 4.1.1 Perkembangan Jumlah Penduduk Menurut Jenis Kelamin di Kabupaten Jayapura  
Table : Population Growth by Sex in Jayapura Regency 2004-2007

Tahun Year	Laki-laki Male	Perempuan Female	Jumlah Total
(1)	(2)	(3)	(4)
2004	57.334	50.034	107.368
2005	59.158	51.628	110.786
2006	61.038	53.269	114.307
2007	62.979	54.963	117.942

Sumber : BPS Kabupaten Jayapura  
Source : BPS Jayapura Regency



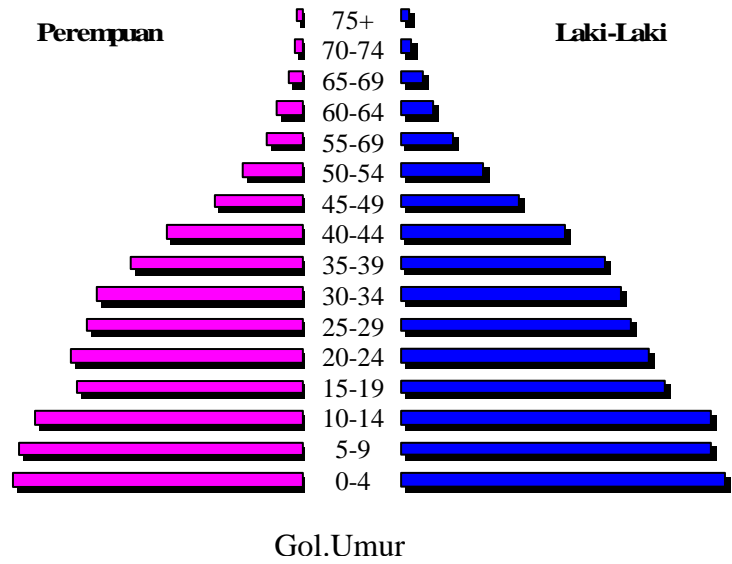
Tabel : 4.1.2 Penduduk Kabupaten Jayapura Menurut Golongan Umur  
Table : Population by Age Group in Jayapura Regency 2007

Kelompok Umur <i>Age Group</i>	Laki-Laki <i>Male</i>	Perempuan <i>Female</i>
(1)	(2)	(3)
0 - 4	7.858	7.025
5 - 9	7.502	6.905
10 - 14	7.538	6.477
15 - 19	6.416	5.492
20 - 24	6.004	5.626
25 - 29	5.558	5.223
30 - 34	5.351	4.973
35 - 39	4.944	4.155
40 - 44	3.988	3.312
45 - 49	2.850	2.119
50 - 54	1.995	1.475
55 - 59	1.260	887
60 - 64	773	618
65 - 69	519	361
70 - 74	237	187
75+	186	128
Jumlah/ <i>Total</i>	62.979	54.963

Sumber : BPS Kabupaten Jayapura  
Source : BPS Jayapura Regency



Gambar : 4.1.2 Piramida Penduduk Kabupaten Jayapura  
Figure Population Pyramide of Jayapura Regency 2007



<http://jayapurakab.bps.go.id>



Tabel : 4.1.3 Sebaran Penduduk Menurut Distrik, Luas Wilayah dan Kepadatan  
Table : Population by District, Area and Density in Jayapura Regency 2007

No	Kecamatan/ District	Luas Wilayah/Wide Area	Jumlah Penduduk/Population	Kepadatan/ Density
		(Km2)	Jiwa/Person	Jiwa/Km <sup>2</sup>
(1)	(2)	(3)	(4)	(5)
1	Kaureh	4.357,9	10.336	2,37
2	Airu	3.009	1.389	0,46
3	Yapsi	1.219,3	3.848	3,16
4	Kemtuk	258,3	3.567	13,81
5	Kemtuk Gresi	182,4	3.832	21,01
6	Gresi Selatan	143,9	1.329	9,24
7	Nimboran	710,2	4.752	6,69
8	Namblong	193,7	3.613	18,65
9	Nimbokrang	774,8	8.206	10,59
10	Unurum Guay	3.131,3	1.984	0,63
11	Demta	497,5	5.384	10,82
12	Yokari	519,5	1.806	3,48
13	Depapre	404,3	4.595	11,36
14	Raveni Rara	467,4	1.704	3,64
15	Sentani Barat	129,2	5.242	40,57
16	Waibu	258,3	3.653	14,14
17	Sentani	225,9	38.394	169,96
18	Ebungfau	387,4	4.432	11,44
19	Sentani Timur	484,3	9.876	20,39
Jumlah/Total		17.516,6	117.942	6,73

Sumber: BPS Kabupaten Jayapura  
Source : BPS Jayapura regency



Tabel : 4.1.4 Sebaran Penduduk Menurut Distrik dan Jenis Kelamin di Kabupaten Jayapura  
Table : Population by District and Sex in Jayapura Regency 2007

No	Kecamatan	Jenis Kelamin			Ratio Jenis Kelamin
		Lk	Pr	Jumlah	
1	Kaureh	6,089	4,247	10,336	143.37
2	Airu	769	620	1,389	124.03
3	Yapsi	1,981	1,867	3,848	106.11
4	Kemtuk	1,825	1,742	3,567	104.76
5	Kemtuk Gresi	1,939	1,893	3,832	102.43
6	Gresi Selatan	643	686	1,329	93.73
7	Nimboran	2,522	2,230	4,752	113.09
8	Namblong	1,915	1,698	3,613	112.78
9	Nimbokrang	4,309	3,897	8,206	110.57
10	Unurunguay	1,081	903	1,984	119.71
11	Demta	2,895	2,489	5,384	116.31
12	Yokari	1,009	797	1,806	126.60
13	Depapre	2,494	2,101	4,595	118.71
14	Ravenirara	925	779	1,704	118.74
15	Sentani Barat	2,833	2,409	5,242	117.60
16	Waibu	1,823	1,830	3,653	99.62
17	Sentani	20,479	17,915	38,394	114.31
18	Ebungfau	2,394	2,038	4,432	117.47
19	Sentani Timur	5,054	4,822	9,876	104.81
	Jumlah	62,979	54,963	117,942	114.58

Sumber: BPS Kabupaten Jayapura  
Source : BPS Jayapura Regency





Tabel : 4.2.1 Persentase Penduduk menurut Suku Bangsa di Kabupaten Jayapura  
Table *Percentage of Population by Ethnic in Jayapura Regency 2007*

No	Distrik/ District	Persentase penduduk (%)	
		Papua/Papuan	Non Papua/Others
(1)	(2)	(3)	(4)
1	Kaureh	67.19	32.81
2	Airu	97.56	2.44
3	Yapsi	31.49	68.51
4	Kemtuk	97	3
5	Kemtuk Gresi	98.69	1.31
6	Gresi Selatan	98.19	1.81
7	Nimboran	91.34	8.66
8	Namblong	54.09	45.91
9	Nimbokrang	37.22	62.78
10	Unurum Guay	92.42	7.58
11	Demta	85.82	14.18
12	Yokari	97.91	2.09
13	Depapre	94.28	5.72
14	Raveni Rara	99.93	0.07
15	Sentani Barat	86.35	13.65
16	Waibu	79.4	20.6
17	Sentani	56.03	43.97
18	Ebungfau	100	0
19	Sentani Timur	79.54	20.46
Jumlah		68.56	31.44

Sumber: Dinas Kependudukan, Capil Dan KB Kab. Jayapura  
Source : *Population and Family Planning Board*



Tabel : 4.2.2 Jumlah Penduduk Menurut Kepemilikan Identitas Kependudukan di Kabupaten Jayapura  
Table *Number of Population by Ownership of Citizen Identity in Jayapura Regency 2007*

No	Distrik/ District	Jumlah penduduk Menurut Kepemilikan/ <i>Ownership</i>					
		KTP/ <i>ID Card</i>		KK/ <i>Family Card</i>		Akte Lahir/ <i>Birth Act</i>	
		S	B	S	B	S	B
(1)	(2)	(3)	(4)	(5)	(6)	(7)	(8)
1	Kaureh	4.026	3.578	2.628	1.179	4.312	10.290
2	Airu	83	481	64	64	375	41
3	Yapsi	1.765	1.756	549	899	1.921	3.521
4	Kemtuk	126	1.875	169	521	105	3.229
5	Kemtuk Gresi	487	1.920	314	485	383	4.269
6	Gresi Selatan	110	534	108	197	60	2.098
7	Nimboran	1.936	499	671	218	2.170	1.421
8	Namblong	402	1.601	128	600	464	2.176
9	Nimbokrang	1.586	2.713	333	1.339	1.537	4.720
10	Unurum Guay	302	740	78	320	348	1.420
11	Demta	179	1.619	13	610	102	3.219
12	Yokari	147	1.157	181	417	8	1.139
13	Depapre	29	2.210	25	690	-	3.637
14	Raveni Rara	77	775	14	316	-	1.444
15	Sentani Barat	1.722	822	638	207	1.909	2.018
16	Waibu	738	1.396	152	939	737	3.961
17	Sentani	4.390	6.491	4.655	4.846	11.590	28.790
18	Ebungfau	439	1.193	130	440	312	2.433
19	Sentani Timur	3.015	479	856	567	1.035	5.724
Jumlah/ <i>Total</i>		21.559	31.839	11.706	15.165	27.034	86.403

Sumber: Dinas Kependudukan Capil dan KB Kab. Jayapura  
Source : *Population and Family Planning Board*

Lanjutan/*Continued* Tabel/*Table* 4.2.2

No	Distrik/ <i>District</i>	Jumlah Penduduk Menurut Kepemilikan/ <i>Ownership</i>			
		Akte Nikah/ <i>Marital Act</i>		Akte Cerai/ <i>Divorce Act</i>	
		S	B	S	B
(1)	(2)	(3)	(4)	(5)	(6)
1	Kaureh	2.080	5.534	-	-
2	Airu	16	423	10	213
3	Yapsi	797	651	-	631
4	Kemtuk	9	681	-	-
5	Kemtuk Gresi	59	740	-	-
6	Gresi Selatan	35	270	-	-
7	Nimboran	459	430	-	-
8	Namblong	93	635	-	-
9	Nimbokrang	1.090	582	-	-
10	Unurum Guay	4	394	-	127
11	Demta	50	573	-	-
12	Yokari	54	544	-	-
13	Depapre	151	564	-	-
14	Raveni Rara	33	297	-	-
15	Sentani Barat	748	97	-	-
16	Waibu	527	564	-	60
17	Sentani	3.734	1.960	7	11
18	Ebungfau	20	550	-	40
19	Sentani Timur	756	667	-	-
Jumlah/ <i>Total</i>		10.715	16.156	17	1.082

Sumber: Dinas Kependudukan Capil dan KB Kab. Jayapura  
*Source : Population and Family Planning Board*



Tabel : 4.2.3 Perkembangan Kepemilikan Identitas Kependudukan di Kabupaten Jayapura  
Table Prosperity of Citizen Identity Ownership in Jayapura Regency 2005-2007

No	Jenis Akta/ Kind of Act	Tahun/Year		
		2005	2006	2007
(1)	(2)	(3)	(4)	(5)
1	Akte Lahir/ Birth Act	22,630	36,716	27.034
2	Akte Nikah/ Marital Act	4,869	5,708	10.715
3	KTP/ Citizen Identity	36,975	39,455	21.559
4	KK/ Family Card	7,269	8,079	11.706
5	Akte Cerai / Divorce Act *	-	-	17

Sumber: Dinas Kependudukan Capil dan KB Kab. Jayapura

Source : Population and Family Planning Board

Ket : \* Data 2005 dan 2006 untuk Akte Cerai tidak bisa didapatkan



Tabel : 4.2.4 Jumlah Penduduk Usia Subur di Kabupaten Jayapura  
Table : Number of Population at Productive Age in Jayapura Regency 2007

No	Distrik/ District	Jumlah Penduduk Usia Subur/ Number of Population at Productive age	
		WUS	PUS
(1)	(2)	(3)	(4)
1	Kaureh	606	5.355
2	Airu	477	395
3	Yapsi	551	1.243
4	Kemtuk	687	598
5	Kemtuk Gresi	996	785
6	Gresi Selatan	288	189
7	Nimboran	1.755	851
8	Namblong	1.341	651
9	Nimbokrang	584	1.563
10	Unurum Guay	803	380
11	Demta	8.751	601
12	Yokari	664	403
13	Depapre	779	683
14	Raveni Rara	337	237
15	Sentani Barat	905	802
16	Waibu	786	904
17	Sentani	5.495	7.808
18	Ebungfau	1.221	547
19	Sentani Timur	1.325	1.121
Jumlah/Total		28.371	25.122

Sumber: Dinas Kependudukan Capil dan KB Kab. Jayapura  
Source : Population and Family Planning Board



Tabel : 4.2.5 Jumlah Peserta KB menurut Metode Kontrasepsi yang Digunakan di Kabupaten Jayapura  
Table *Number of Family Planning Participants by Contraception Methode in Jayapura Regency 2007*

No	Distrik/ District	Metode Kontrasepsi / <i>Contraception Methode</i>			
		IUD	MOP	MOW	Implant
(1)	(2)	(3)	(4)	(5)	(6)
1	Kaureh	10	-	5	17
2	Airu	-	-	-	-
3	Yapsi	9	9	11	30
4	Kemtuk	-	-	-	-
5	Kemtuk Gresi	-	-	-	-
6	Gresi Selatan	-	-	-	-
7	Nimboran	2	-	4	43
8	Namblong	13	-	47	12
9	Nimbokrang	5	-	6	20
10	Unurum Guay	-	-	-	-
11	Demta	-	-	-	5
12	Yokari	-	-	-	-
13	Depapre	1	-	-	-
14	Raveni Rara	-	-	-	-
15	Sentani Barat	-	-	-	-
16	Waibu	36	2	4	23
17	Sentani	51	4	94	111
18	Ebungfau	1	-	2	1
19	Sentani Timur	6	-	27	32
Jumlah/Total		134	15	200	294

Sumber: Dinas Kependudukan Cakil dan KB Kab. Jayapura  
Source : *Population and Family Planning Board*



Tabel/Table 4.2.5 Lanjutan/Continued

No	Distrik/ District	Metode Kontrasepsi / <i>Contraception Methode</i>		
		Suntik	Pil	Kondom
(1)	(2)	(3)	(4)	(5)
1	Kaureh	483	267	-
2	Airu	1	-	-
3	Yapsi	561	94	2
4	Kemtuk	-	-	-
5	Kemtuk Gresi	34	28	-
6	Gresi Selatan	-	-	-
7	Nimboran	92	51	5
8	Namblong	99	108	2
9	Nimbokrang	148	60	-
10	Unurum Guay	15	9	-
11	Demta	1	-	-
12	Yokari	-	-	-
13	Depapre	24	-	-
14	Raveni Rara	-	-	-
15	Sentani Barat	82	73	5
16	Waibu	158	64	6
17	Sentani	3327	825	45
18	Ebungfau	20	1	-
19	Sentani Timur	297	176	45
Jumlah/Total		4342	1756	110

Sumber: Dinas Kependudukan Capil dan KB Kab. Jayapura  
Source : *Population and Family Planning Board*

Ket :

IUD : Intra Urine Devices

MOD : Metode Operasi Pria

MOW : Metode Operasi Wanita



Tabel : 4.3.1 Jumlah Pencari Kerja Terdaftar menurut Jenis Kelamin dan Distrik di Kabupaten Jayapura  
Table Number of Job Seekers by District and Sex in Jayapura Regency 2006-2007

DISTRIK	JENIS KELAMIN				JUMLAH	
	Laki-laki		Perempuan		2006	2007
	2006	2007	2006	2007		
(1)	(2)	(3)	(4)	(5)	(6)	(7)
Sentani Timur	0	71	0	87	0	158
Sentani	0	730	0	789	0	1519
Sentani Barat	0	41	0	64	0	105
Ebungfau	0	12	0	12	0	24
Waibu	0	40	0	47	0	87
Demta	0	8	0	8	0	16
Yokari	0	3	0	7	0	10
Depapre	0	49	0	54	0	103
Raveni Rara	0	5	0	8	0	13
Kemtuk	0	29	0	30	0	59
Kemtuk Gresi	0	23	0	22	0	45
Gresi Selatan	0	4	0	5	0	9
Namblong	0	17	0	23	0	40
Nimboran	0	33	0	31	0	64
Nimbokrang	0	36	0	25	0	61
Kaureh	0	14	0	8	0	22
Yapsi	0	11	0	7	0	18
Unurum Guay	0	0	0	0	0	0
Airu	0	2	0	0	0	2
<b>Jumlah</b>	<b>0</b>	<b>1.128</b>	<b>-</b>	<b>1.227</b>	<b>-</b>	<b>2.355</b>

Sumber : Dinas Tenaga Kerja Kabupaten Jayapura

Source : Man Power Office of Jayapura Regency





Tabel : 4.3.2 Jumlah Pencari Kerja Terdaftar menurut Jenis Kelamin, Tingkat Pendidikan dan Distrik di Kabupaten Jayapura  
Table *Number of Job Seekers by Sex, Education and District in Jayapura Regency 2007*

Distrik	Jenis Pendidikan / Jenis Kelamin											
	SD		SLTP		SLTA		D.I,II,III		S1		S2	
	L	W	L	W	L	W	L	W	L	W	L	W
(1)	(2)	(3)	(4)	(5)	(6)	(7)	(8)	(9)	(10)	(11)	(12)	(13)
Sentani Timur	1	0	3	0	50	52	4	15	13	20	0	0
Sentani	17	3	28	6	446	348	74	156	161	275	4	1
Sentani Barat	0	0	3	1	28	35	3	14	7	14	0	0
Ebungfau	0	0	0	0	9	11	2	1	1	0	0	0
Waibu	1	0	3	1	27	31	7	6	2	9	0	0
Demta	0	0	1	1	3	5	2	1	2	1	0	0
Yokari	1	0	0	0	1	7	1	0	0	0	0	0
Depapre	0	0	2	0	37	41	1	7	9	6	0	0
Raveni Rara	0	0	0	0	2	6	1	2	2	0	0	0
Kemtuk	0	0	3	1	16	15	6	4	4	10	0	0
Kemtuk Gresi	2	0	2	3	10	9	5	7	4	3	0	0
Gresi Selatan	0	0	0	0	3	3	0	0	1	2	0	0
Namblong	0	0	0	0	15	11	1	6	1	6	0	0
Nimboran	1	0	0	0	23	15	1	7	8	9	0	0
Nimbokrang	0	0	1	0	25	9	3	7	7	9	0	0
Kaureh	4	1	1	1	8	3	1	1	0	2	0	0
Yapsi	0	0	1	0	5	3	2	3	3	1	0	0
Unurum Guay	0	0	0	0	0	0	0	0	0	0	0	0
Airu	0	0	0	0	0	0	1	0	1	0	0	0
Jumlah	27	4	48	14	708	604	115	237	226	367	4	1

Sumber : Dinas Tenaga Kerja Kabupaten Jayapura  
Source : Man PowerOffice of Jayapura Regency



Tabel : 4.4.1 Persentase Penduduk Usia 15 Tahun ke Atas dan Kegiatan Utama Seminggu yang Lalu di Kabupaten Jayapura  
Table *Percentage of Population Age 15 Years and Over and Their Main Activity during Last Week in Jayapura Regency 2007*

Jenis Kelamin / Sex	Angkatan Kerja		Bukan Angkatan Kerja			Jumlah / Total
	Bekerja/ Working	Pengang- guran / Unemploy- ment	Sekolah / School	Mengurus Rmt / House Keeping	Lainnya / Others	
(1)	(2)	(3)	(4)	(5)	(6)	(7)
Laki-laki/ <i>Men</i>	73,38	5,26	19,58	0,50	1,28	100,00
Perempuan/ <i>Women</i>	38,11	3,40	17,09	39,52	1,88	100,00
Total	56,25	4,36	18,37	19,45	1,57	100,00

Sumber : BPS Kabupaten Jayapura, Sakernas Agustus 2007  
Source : BPS-Statistics Jayapura Regency, Sakernas August 2007



Tabel : 4.4.1 Persentase Tingkat Partisipasi Angkatan Kerja dan Tingkat Kesempatan Kerja di Kabupaten Jayapura  
Table *Percentage of Labour Force Participation Rate and Working Chance Rate in Jayapura Regency 2006-2007*

Penduduk	TPAK		TKK	
	2006	2007	2006	2007
Laki-laki / <i>Men</i>	71,32	78,64	89,14	93,31
Perempuan / <i>Women</i>	38,43	41,50	82,30	91,82
Total	57,34	60,61	86,37	92,81

Sumber : BPS Kabupaten Jayapura, Sakernas Agustus 2006-2007

Source : BPS-Statistics Jayapura Regency, Sakernas August 2006- 2007



Tabel : 4.4.2 Persentase Penduduk Bekerja menurut Pendidikan Tertinggi yang Ditamatkan dan Jenis Kelamin di Kabupaten Jayapura  
Table *Percentage of Worked Men by Education and Sex in Jayapura Regency 2006-2007*

No	Pendidikan Tertinggi yang Ditamatkan / Education	Jumlah			Persentase		
		Laki	Pr	Jumlah	Laki	Pr	Jumlah
(1)	(2)	(3)	(4)	(5)	(6)	(7)	(8)
1	< SD	2.678	1.623	4.301	11,60	14,34	12,50
2	SD	5.036	4.556	9.592	21,81	40,24	27,87
3	SLTP	7.182	2.940	10.122	31,10	25,97	29,41
4	SLTA	6.811	1.563	8.374	29,50	13,81	24,33
5	Diploma/Univ	1.384	639	2.023	5,99	5,64	5,88
Jumlah		23.091	11.321	34.412	100,00	100,00	100,00

Sumber : BPS Kabupaten Jayapura, Sakernas Agustus 2006-2007

Source : BPS-Statistics Jayapura Regency, Sakernas August 2006- 2007



Tabel : 4.4.2 Penduduk Bekerja menurut Lapangan Usaha di Kabupaten Jayapura  
Table Number of Worked Men by Work Field in Jayapura Regency 2007

No	Lapangan Usaha / Work Field	Jumlah			Persentase		
		Laki	Pr	L+P	Laki	Pr	L+P
(1)	(2)	(3)	(4)	(5)	(6)	(7)	(8)
1	Pertanian ( <i>Agriculture</i> )	15.281	7.918	23.199	66,18	69,94	67,42
2	Industri ( <i>Manufacturing</i> )	2.503	177	2.680	10,84	1,56	7,79
3	Jasa-jasa ( <i>Services</i> )	5.307	3.226	8.533	22,98	28,50	24,80
Jumlah		23.091	11.321	34.412	100,00	100,00	100,00

Sumber : BPS Kabupaten Jayapura, Sakernas Agustus 2007  
Source : BPS-Statistics Jayapura Regency, Sakernas August 2007



Tabel : 4.4.3 Tingkat Pengangguran Terbuka di Kabupaten Jayapura  
Table *Opened Unemployment Rate in Jayapura Regency 2006 - 2007*

Penduduk	TPT	
	2006	2007
• Laki-laki	10,86	6,69
• Perempuan	17,70	8,18
Total	13,63	7,19

Sumber : BPS Kabupaten Jayapura, Sakernas Agustus 2007  
Source : *BPS-Statistics Jayapura Regency, Sakernas August 2007*

<http://jayapurakab.bps.go.id>



Tabel : 4.4.4 Penduduk Setengah Pengangguran menurut Klasifikasinya di Kabupaten Jayapura  
Table Number of Half Unemployment by Its Classification in Jayapura Regency 2007

No	Klasifikasi	Laki		Perempuan		Jumlah	
		Jml	%	Jml	%	Jml	%
(1)	(2)	(3)	(4)	(5)	(6)	(7)	(8)
1	Setengah Pengangguran Terpaksa	1.044	42,73	1.399	57,27	2.443	100,00
2	Setengah Pengangguran Sukarela	3.620	73,03	1.337	26,97	4.957	100,00
Jumlah (Setengah Pengangguran)		4.664	63,03	2.736	36,97	7.400	100,00

Sumber : BPS Kabupaten Jayapura, Sakernas Agustus 2007  
Source : BPS-Statistics Jayapura Regency, Sakernas August 2007

# BAB 5



**SOSIAL**

*SOCIAL*

<http://jayapurakab.bps.go.id>



## **BAB/Chapter V**

### **Sosial / Social**

#### **5.1 Kesehatan**

Pada tahun 2007, Kabupaten Jayapura telah memiliki 1 unit Rumah Sakit Umum Daerah yang terletak di desa Doyo Baru Distrik Waibu. Jumlah Puskesmas pada tahun 207 berjumlah 15 unit, sedangkan puskesmas pembantu berjumlah 36 unit, mengalami penurunan sebanyak 5 unit dari 41 unit di tahun 2006

Tenaga Dokter Umum di Kabupaten Jayapura sebanyak 25 orang, dokter gigi sebanyak 4 orang, namun disayangkan Kabupaten Jayapura belum memiliki dokter spesialis. Untuk tenaga medis lainnya seperti perawat umum sebanyak 110 orang dan bidan sebanyak 91 orang

#### **5.2 Pendidikan**

Peningkatan partisipasi sekolah harus diimbangi dengan prasarana yang memadai terutama dalam menunjang program belajar 9 tahun. Jumlah prasarana sekolah SD di kabupaten Jayapura sebanyak 113 unit, SLTP 27 unit, SMU/SMK sebanyak 20 unit.

#### **5.1 Health**

*At 2007, Jayapura Regency has 1 Hospital located at Doyo Baru Village, Waibu District. Number of public health center at 2007 are 15 units though number of sub pulic health center are 36 units, decreasing for 5 units since 2006.*

*Number of doctor in Jayapura Regency were 25 persons, dentist were 4 persons but unfortunately, we don't have any specialst doctor in Jayapura Regency. Number of nurse were 110 persons and 91 persons of midwife.*

#### **5.2 Education**

*The increasing of school participation must equal to it's facilitation mainly to support government program " 9 Years of schooling " Number of primary school were 113 units, 27 units of junior high school and 20 units of senior high school*



Tenaga guru juga sangat dibutuhkan untuk meningkatkan kualitas pendidikan di Kabupaten Jayapura. Tenaga guru di daerah ini masih sangat terbatas jumlahnya terutama untuk tingkat pendidikan menengah dan atas. Jumlah guru SD di kabupaten Jayapura sebanyak 1.072 orang, SLTP 513 orang dan SMU/SMK sebanyak 414 orang.

*Teachers are also needed for quality education. Number of teachers in Jayapura Regency were limited especially for junior and high school. Numbers of teacher in primary school were 1.072 persons , 513 persons in junior high school and 414 persons in senior high school and senior vocational high school.*

<http://jayapurakab.bps.go.id>

Gambar

<http://jayapurakab.bps.go.id>



Ulasan

<http://jayapurakab.bps.go.id>



Tabel : 5.1.1 Perkembangan Sarana dan Prasarana Kesehatan di Kabupaten Jayapura  
Table Prosperity of Health Infrastructure un Jayapura Regency 2005-2007

No.	Jenis Sarana dan Prasarana/ Kind of Infrastructure	2005	2006	2007
(1)	(2)	(3)	(4)	(5)
1	Umah Sakit / Hospital	-	-	1
2	Puskesmas/ Public Health Center	11	12	15
3	Pustu/ Sub Public Health	41	41	36
4	Polindes/ Village Polyclinic	37	37	32
5	Praktek dokter	2	2	2
6	Pusling Air/ Water Polyclinic	2	3	3
7	Pusling Darat/ Land Polyclinic	11	13	17
8	Posyandu	160	-	182
9	Gudang Farmasi	-	-	1
10	Toko Obat	-	5	5
11	Apotek	-	8	8
12	Industri Obat Tradisional	-	1	1
13	Industri Kecil Obat Tradisional	-	2	2

Sumber : Dinas Kesehatan Kabupaten Jayapura  
Source : Health Service Jayapura Regency



Tabel : 5.1.2 Jumlah Tenaga Medis dan Paramedis di Kabupaten Jayapura  
Table Number of Medical and Paramedical Personal in Jayapura Regency 2003-2007

No.	Tenaga Medis/ Medical Personal	2003	2004	2005	2006	2007
(1)	(2)	(3)	(4)	(5)	(6)	(7)
1	Dokter Umum/ Doctor	10	18	21	21	25
2	Dokter Gigi/ Dentist	3	5	10	5	4
3	Perawat Umum/ Nurse	123	104	118	98	110
4	Bidan/ Midwife	100	98	109	92	91
Jumlah/Total		236	225	258	216	230

Sumber : Dinas Kesehatan Kabupaten Jayapura  
Source : Health Service Jayapura Regency



Tabel : 5.1.3 Jumlah Bulin, Bayi dan Balita di Kabupaten Jayapura  
Table : Number of Give Birth Mother and Baby Born in Jayapura Regency 2007

No	Distrik/ District	Jumlah Ibu Bersalin/Give Birth Mother	Jumlah/Total			
			Bayi/ Baby	Bayi Lahir Hidup/Live Baby	Bayi Lahir Mati/Baby Mortality	Balita/ Under 5
(1)	(2)	(3)	(4)	(5)	(6)	(7)
1	Kaureh	378	368	59	2	1455
2	Airu	51	50	-	-	196
3	Yapsi	142	137	94	2	542
4	Kemtuk	86	83	75	3	328
5	Kemtuk Gresi	125	123	136	1	489
6	Gresi Selatan*	-	-	-	-	-
7	Nimboran	169	162	127	5	645
8	Namblong*	-	-	-	-	-
9	Nimbokrang	169	165	161	4	723
10	Unurum Guay	46	45	41	-	175
11	Demta	142	138	106	2	543
12	Yokari*	-	-	-	-	-
13	Depapre	128	125	111	2	493
14	Raveni Rara*	-	-	-	-	-
15	Sentani Barat	218	214	149	2	840
16	Waibu*	-	-	-	-	-
17	Sentani	1084	1053	631	2	4164
18	Ebungfau*	-	-	-	-	-
19	Sentani Timur	176	170	135	-	673
Jumlah/Total						

Sumber : Dinas Kesehatan Kabupaten Jayapura

Source : Health Service Jayapura Regency

\* : Data Distrik pemekaran masih pada Distrik Induk.



Tabel : 5.1.4 Cakupan Pelayanan Ibu Hamil di Kabupaten Jayapura  
Table Coverage of Pregnant Service in Jayapura Regency 2006- 2007

No.	Indikator/ Indicator	2003	2004
(1)	(2)	(3)	(4)
1	Kunjungan Bumil K4 <i>K4 Pregnant Visit</i>	1049	891
2	Persalinan oleh Tenaga Kesehatan/ <i>Birth by Medical Personal</i>	570	1591
3	Bumil Resiko Tinggi Dirujuk/ <i>High Risk Pregnant</i>	192	51
4	Kunjungan Neonatus/ <i>Neonatal Visit</i>	2085	1425
5	Kunjungan Nifas/ <i>Porturition Visit</i>	2714	1347

Sumber : Dinas Kesehatan Kabupaten Jayapura  
Source : Health Service Jayapura Regency





Tabel : 5.1.5 Cakupan Layanan Anak Balita di Kabupaten Jayapura  
Table Coverage of Uder Fiver Children Health Servicee in Jayapura Regency 2001-2005

No.	Indikator/ Indicator	2001	2002	2003	2004	2005
(1)	(2)	(3)	(4)	(5)	(6)	(7)
1	Bayi Berat Badan Rendah Ditangani/ <i>Weight Baby Handled</i>	6,09	25,4	66,7	16,98	95,24
2	Cakupan Imunisasi BCG/BCG <i>Immunization Coverage</i>	82,2	82,2	87,4	100	100,8
3	Cakupan Imunisasi DPT 3/DPT 3 <i>Immunization Coverage</i>	66,9	67,9	72	89,2	90,59
4	Cakupan Imunisasi Polio 4/Polio 4 <i>Immunization Coverage</i>	63,3	70,9	63,7	91,8	102,8
5	Cakupan Imunisasi HB 3/HB 3 <i>Immunization Coverage</i>	64,8	64,4	66,6	94,2	96,56
6	Cakupan Imunisasi Campak/Campak <i>Immunization Coverage</i>	68,7	80	66,9	85,2	94,84

Sumber : Dinas Kesehatan Kabupaten Jayapura Tahun 2006  
Source : Health Service Jayapura Regency



Tabel : 5.1.5 10 Besar Penyakit Semua Golongan Umur di Kabupaten Jayapura  
Table *Big 10 Disease in Jayapura Regency 2006*

No.	Jenis Penyakit/ <i>Kind of Disease</i>	2006	%
(1)	(2)	(3)	(4)
1	Malaria	45.318	31,24
2	Penyakit SPBA/ <i>Respiration Infection</i>	39.400	27,16
3	Kulit Infeksi/ <i>Skin Infection</i>	9.337	6,44
4	Penyakit Sistem Otot Jaringan Pengikat/ <i>Bundled Net Tendon System Disease</i>	8.841	6,09
5	Tukak Lambung (Gastritis)	5.078	3,50
6	Scabis	4.425	3,05
7	Diare/ <i>Diarhea</i>	4.197	2,89
8	Kecelakaan dan Ruda Paksa/ <i>Accident</i>	3.671	2,53
9	Kulit karena Jamur/ <i>Skin caused by Fungus</i>	2.509	1,73
10	Infeksi Penyakit Usus yang Lain	1.931	1,33
11	Penyakit Lainnya/ <i>Others</i>	20.363	14,04

Sumber : Dinas Kesehatan Kabupaten Jayapura  
Source : *Health Service Jayapura Regency*



Tabel : 5.1.6 10 Besar Penyakit Semua Golongan Umur di Kabupaten Jayapura  
Table *Big 10 Disease in Jayapura Regency 2007*

No.	Jenis Penyakit/ <i>Kind of Disease</i>	2007	%
(1)	(2)	(3)	(4)
1	Malaria	41.378	29,47
2	Penyakit SPBA/ <i>Respiration Infection</i>	28.834	20,53
3	Kulit Infeksi/ <i>Skin Infection</i>	9.694	6,90
4	Penyakit Sistem Otot Jaringan Pengikat/ <i>Bundled Net Tendon System Disease</i>	8.327	5,93
5	Scabis	6.478	4,61
6	Tukak Lambung (Gastritis)	5.277	3,76
7	Penyakit lain pada SPBA/ <i>Respiration Infection</i>	4.568	3,25
8	Diare / <i>Diarhea</i>	4.138	2,95
9	Kecelakaan dan Ruda Paksa/ <i>Accident</i>	3.997	2,85
10	Kulit karena Jamur/ <i>Skin caused by Fungus</i>	3.439	2,46
11	Penyakit Lainnya/ <i>Others</i>	24.267	17,28

Sumber : Dinas Kesehatan Kabupaten Jayapura  
Source : *Health Service Jayapura Regency*



Tabel : 5.1.7 Jumlah Kasus HIV, AIDS dan Kasus HIV yang Meninggal di Kabupaten Jayapura  
Table Number of HIV/AIDS Cases and Mortality Caused by HIV/AIDS in Jayapura Regency 2002-2006

No.	Kegiatan/ Activity	2002	2003	2004	2005	2006
(1)	(2)	(3)	(4)	(5)	(6)	(7)
1	Kasus HIV/ HIV Cases	7	9	7	7	2
2	Kasus AIDS/ AIDS Cases	10	7	2	13	12
3	Kasus HIV Meninggal/ Mortality Caused by HIV	9	3	1	5	2

Sumber : Dinas Kesehatan Kabupaten Jayapura  
Source : Health Service Jayapura Regency



Tabel : 5.1.8 Jumlah Kasus HIV, AIDS dan Kasus HIV yang Meninggal di Kabupaten Jayapura  
Table *Number of HIV/AIDS Case and Mortality Caused by HIV/AIDS in Jayapura Regency 2002-2006*

No	Distrik/ <i>District</i>	Jumlah Kasus / <i>number of</i> <i>Cases</i>	Ditangani/ <i>Handled</i>
(1)	(2)		(3)
1	Kaureh	1	1
2	Airu	-	-
3	Yapsi	-	-
4	Kemtuk	-	-
5	Kemtuk Gresi	6	6
6	Gresi Selatan	-	-
7	Nimboran	-	-
8	Namblong	-	-
9	Nimbokrang	1	1
10	Unurum Guay	-	-
11	Demta	3	3
12	Yokari	-	-
13	Depapre	-	-
14	Raveni Rara	-	-
15	Sentani Barat	3	3
16	Waibu	-	-
17	Sentani	14	14
18	Ebungfau	-	-
19	Sentani Timur	27	27
Jumlah/ <i>Total</i>		55	55

Sumber : Dinas Kesehatan Kabupaten Jayapura Tahun 2007  
Source : *Health Service Jayapura Regency*



Tabel : 5.1.9 Jumlah Bayi yang Diimunisasi menurut Jenisnya di Kabupaten Jayapura  
Table : Number of Immunized Baby by Immunization Type in Jayapura Regency 2007

No	Distrik/ District	BCG	DPT1- HB1	DPT3- HB3	Polio 1	Polio 4	Campak
(1)	(2)	(3)	(4)	(5)	(6)	(7)	(8)
1	Kaureh	263	283	225	222	143	154
2	Airu	24	23	-	30	1	31
3	Yapsi	156	159	212	173	159	169
4	Kemtuk	82	89	92	88	80	75
5	Kemtuk Gresi	207	175	171	209	142	153
6	Gresi Selatan*	-	-	-	-	-	-
7	Nimboran	170	177	224	170	183	187
8	Namblong*	-	-	-	-	-	-
9	Nimbokrang	124	139	133	132	91	107
10	Unurum Guay	73	50	50	65	47	60
11	Demta	166	189	220	224	162	162
12	Yokari*	-	-	-	-	-	-
13	Depapre	147	141	141	135	142	148
14	Raveni Rara*	-	-	-	-	-	-
15	Sentani Barat	240	237	270	240	211	201
16	Waibu*	-	-	-	-	-	-
17	Sentani	1173	1223	1211	1206	1162	1056
18	Ebungfau*	-	-	-	-	-	-
19	Sentani Timur	165	184	179	181	179	173
Jumlah/Total		2930	3069	3128	3075	2698	4376

Sumber : Dinas Kesehatan Kabupaten Jayapura Tahun 2007

Source : Health Service Jayapura Regency

\* : Data Distrik pemekaran masih pada Distrik Induk.



Tabel : 5.2.1 Banyaknya Sekolah dirinci Menurut Jenisnya di Kabupaten Jayapura  
Table : Number of School by Education Level in Jayapura Regency 2007

No	Distrik / District	SD / Primary	SLTP / Junior High	SMU / Senior High	SMK / Vocational High	PT / University
(1)	(2)	(3)	(4)	(5)	(6)	(7)
1	Kaureh	12	1	-	-	-
2	Airu	1	-	-	-	-
3	Yapsi	3	2	2	1	-
4	Kentuk	5	1	-	-	-
5	Kentuk Gresi	5	1	-	-	-
6	Gresi Selatan	-	-	-	-	-
7	Nimboran	2	-	1	1	-
8	Namblong	6	2	-	-	-
9	Nimbokrang	7	3	2	-	-
10	Unurum Guay	4	-	-	-	-
11	Demta	9	2	-	-	-
12	Yokari	3	-	-	-	-
13	Depapre	11	1	-	1	-
14	Raveni Rara	-	-	-	-	-
15	Sentani Barat	5	1	7	-	-
16	Waibu	6	1	-	-	-
17	Sentani	25	10	2	2	-
18	Ebungfau	3	1	1	-	-
19	Sentani Timur	6	1	-	-	-
Jumlah		113	27	15	5	-

Sumber : Dinas Pendidikan dan Pengajaran Kabupaten Jayapura

Source : Office of Education Jayapura Regency



Tabel : 5.2.2 Banyaknya Sekolah dirinci Menurut Jenisnya di Kabupaten Jayapura  
Table : Number of School by Education Level in Jayapura Regency 2007

No	Distrik / District	SD / Primary	SLTP / Junior High	SMU / Senior High	SMK / Vocational High	PT / University
(1)	(2)	(3)	(4)	(5)	(6)	(7)
1	Kaureh	12	1	-	-	-
2	Airu	1	-	-	-	-
3	Yapsi	3	2	2	1	-
4	Kemtuk	5	1	-	-	-
5	Kemtuk Gresi	5	1	-	-	-
6	Gresi Selatan	-	-	-	-	-
7	Nimboran	2	-	1	1	-
8	Namblong	6	2	-	-	-
9	Nimbokrang	7	3	2	-	-
10	Unurum Guay	4	-	-	-	-
11	Demta	9	2	-	-	-
12	Yokari	3	-	-	-	-
13	Depapre	11	1	-	1	-
14	Raveni Rara	-	-	-	-	-
15	Sentani Barat	5	1	7	-	-
16	Waibu	6	1	-	-	-
17	Sentani	25	10	2	2	-
18	Ebungfau	3	1	1	-	-
19	Sentani Timur	6	1	-	-	-
Jumlah		113	27	15	5	-

Sumber : Dinas Pendidikan dan Pengajaran Kabupaten Jayapura

Source : Office of Education Jayapura Regency





Tabel : 5.2.3 Banyaknya Sekolah, Guru dan Murid Menurut Jenisnya di Kabupaten Jayapura  
*Table Number of School, Teacher and Student by Education Level in Jayapura Regency 2006*

No	Jenis Sekolah / <i>Education Level</i>	Sekolah / <i>School</i>	Ruang Belajar / <i>Class</i>	Guru / <i>Teacher</i>	Murid / <i>Pupil</i>
(1)	(2)	(3)	(4)	(5)	(6)
1	Taman Kanak-kanak / <i>Kindergarden</i>	35	74	113	1669
2	Sekolah Dasar / <i>Primary School</i>	116	683	1.072	16.505
3	SLTP / <i>Junior High School</i>	27	220	513	5.873
4	SMU / <i>Senior High School</i>	15	103	305	4.248
5	SMK / <i>Vocational High School</i>	5	37	109	1.340
Jumlah		198	1.117	2.112	29.635

Sumber : Dinas Pendidikan dan Pengajaran Kabupaten Jayapura  
*Source : Office of Education Jayapura Regency*



Tabel : 5.2.4 Banyaknya Sekolah, Guru dan Murid Menurut Jenisnya di Kabupaten Jayapura  
*Table Number of School, Teacher and Student by Education Level in Jayapura Regency 2007*

No	Jenis Sekolah / Education Level	Sekolah / School	Ruang Belajar / Class	Guru / Teacher	Murid / Pupil
(1)	(2)	(3)	(4)	(5)	(6)
1	Taman Kanak- kanak / Kindergarden	40	70	136	1.774
2	Sekolah Dasar / Primary School	118	716	1.152	17.056
3	SLTP / Junior High School	32	223	543	6.442
4	SMU / Senior High School	18	116	365	4.412
5	SMK / Vocational High School	5	40	125	1.169
Jumlah		213	1.165	2.321	30.853

Sumber : Dinas Pendidikan dan Pengajaran Kabupaten Jayapura  
*Source : Office of Education Jayapura Regency*



Tabel : 5.2.5 Banyaknya Taman Kanak-kanak, Ruang Belajar, Guru dan Murid dirinci Menurut Distrik di Kabupaten Jayapura  
*Table Number of Kindergarden, Teachers and Pupil by District in Jayapura Regency 2006*

No	Distrik / District	Sekolah / School	Ruang Belajar / Class	Guru / Teacher	Murid / Pupil
(1)	(2)	(3)	(4)	(5)	(6)
1	Kaureh	2	3	2	47
2	Airu	-	-	-	-
3	Yapsi	1	2	3	40
4	Kemtuk	-	-	-	-
5	Kemtuk Gresi	1	1	1	64
6	Gresi Selatan	-	-	-	-
7	Nimboran	2	4	4	64
8	Namblong	2	2	5	57
9	Nimbokrang	3	5	7	95
10	Unurum Guay	-	-	-	-
11	Demta	1	2	2	40
12	Yokari	-	-	-	-
13	Depapre	1	1	1	41
14	Raveni Rara	-	-	-	-
15	Sentani Barat	3	6	13	961
16	Waibu	2	2	2	146
17	Sentani	15	42	66	114
18	Ebungfau	-	-	-	-
19	Sentani Timur	2	4	7	-
Jumlah		35	72	113	1.669

Sumber : Dinas Pendidikan dan Pengajaran Kabupaten Jayapura  
*Source : Office of Education Jayapura Regency*



Tabel : 5.2.6 Banyaknya Taman Kanak-kanak, Ruang Belajar, Guru dan Murid dirinci Menurut Distrik di Kabupaten Jayapura  
Table *Number of Kindergarden, Teachers and Pupil by District in Jayapura Regency 2007*

No	Distrik / District	Sekolah / School	Ruang Belajar / Class	Guru / Teacher	Murid / Pupil
(1)	(2)	(3)	(4)	(5)	(6)
1	Kaureh	3	4	2	66
2	Airu	-	-	-	-
3	Yapsi	1	1	-	30
4	Kemtuk	2	3	4	75
5	Kemtuk Gresi	1	1	-	64
6	Gresi Selatan	-	-	-	-
7	Nimboran	2	4	6	63
8	Namblong	2	2	11	57
9	Nimbokrang	3	5	1	116
10	Unurum Guay	-	-	-	-
11	Demta	1	2	2	27
12	Yokari	-	-	-	-
13	Depapre	1	1	1	22
14	Raveni Rara	-	-	-	-
15	Sentani Barat	4	6	14	114
16	Waibu	2	7	7	103
17	Sentani	16	41	80	960
18	Ebungfau	-	-	-	-
19	Sentani Timur	2	3	8	77
Jumlah		40	80	136	1.774

Sumber : Dinas Pendidikan dan Pengajaran Kabupaten Jayapura  
Source : *Office of Education Jayapura Regency*



Tabel : 5.2.7 Banyaknya SD Negeri, Ruang Belajar, Guru dan Murid dirinci Menurut Distrik di Kabupaten Jayapura  
Table *Number of State Primary School, Teachers and Pupil by District in Jayapura Regency 2006*

No	Distrik / District	Sekolah / School	Ruang Belajar / Class	Guru / Teacher	Murid / Pupil
(1)	(2)	(3)	(4)	(5)	(6)
1	Kaureh	7	36	46	720
2	Airu	1	3	4	45
3	Yapsi	3	18	26	437
4	Kemtuk	3	15	22	294
5	Kemtuk Gresi	5	30	36	706
6	Gresi Selatan	-	-	-	-
7	Nimboran	2	12	16	235
8	Namblong	3	20	27	411
9	Nimbokrang	5	30	51	427
10	Unurum Guay	4	21	17	380
11	Demta	3	15	14	433
12	Yokari	-	-	-	-
13	Depapre	5	21	30	504
14	Raveni Rara	-	-	-	-
15	Sentani Barat	2	13	24	277
16	Waibu	2	15	26	390
17	Sentani	13	89	230	3.779
18	Ebungfau	2	12	15	229
19	Sentani Timur	3	20	50	590
Jumlah		63	370	634	9.857

Sumber : Dinas Pendidikan dan Pengajaran Kabupaten Jayapura  
Source : *Office of Education Jayapura Regency*



Tabel : 5.2.8 Banyaknya SD Negeri, Ruang Belajar, Guru dan Murid dirinci Menurut Distrik di Kabupaten Jayapura  
*Table Number of State Primary School, Teachers and Pupil by District in Jayapura Regency 2007*

No	Distrik / District	Sekolah / School	Ruang Belajar / Class	Guru / Teacher	Murid / Pupil
(1)	(2)	(3)	(4)	(5)	(6)
1	Kaureh	2	12	14	201
2	Airu	2	6	12	201
3	Yapsi	7	39	49	931
4	Kemtuk	3	15	25	309
5	Kemtuk Gresi	5	30	39	758
6	Gresi Selatan	-	-	-	-
7	Nimboran	2	12	18	236
8	Namblong	3	20	26	421
9	Nimbokrang	5	30	62	464
10	Unurum Guay	4	20	26	395
11	Demta	3	15	19	482
12	Yokari	-	-	-	-
13	Depapre	3	18	27	423
14	Raveni Rara	2	6	9	119
15	Sentani Barat	2	13	24	248
16	Waibu	2	15	27	409
17	Sentani	13	88	228	3.783
18	Ebungfau	2	12	14	199
19	Sentani Timur	3	22	51	538
Jumlah		63	373	670	10.117

Sumber : Dinas Pendidikan dan Pengajaran Kabupaten Jayapura  
*Source : Office of Education Jayapura Regency*



Tabel : 5.2.9 Banyaknya SD Swasta, Ruang Belajar, Guru dan Murid dirinci Menurut Distrik di Kabupaten Jayapura

Table *Number of Private Primary School, Teachers and Pupil by District in Jayapura Regency 2006*

No	Distrik / District	Sekolah / School	Ruang Belajar / Class	Guru / Teacher	Murid / Pupil
(1)	(2)	(3)	(4)	(5)	(6)
1	Kaureh	5	40	39	764
2	Airu	-	-	-	-
3	Yapsi	-	-	-	-
4	Kemtuk	2	27	15	309
5	Kemtuk Gresi	-	13	9	306
6	Gresi Selatan	-	-	-	-
7	Nimboran	-	12	22	324
8	Namblong	3	15	-	-
9	Nimbokrang	2	11	15	213
10	Unurum Guay	-	-	-	-
11	Demta	6	35	41	584
12	Yokari	3	-	-	-
13	Depapre	6	37	43	554
14	Raveni Rara	-	-	-	-
15	Sentani Barat	3	16	30	371
16	Waibu	4	18	23	336
17	Sentani	12	63	132	2.039
18	Ebungfau	1	5	7	132
19	Sentani Timur	3	21	31	367
Jumlah		50	313	407	6.299

Sumber : Dinas Pendidikan dan Pengajaran Kabupaten Jayapura

Source : *Office of Education Jayapura Regency*



Tabel : 5.2.10 Banyaknya SD Swasta, Ruang Belajar, Guru dan Murid dirinci Menurut Distrik di Kabupaten Jayapura

Table *Number of Private Primary School, Teachers and Pupil by District in Jayapura Regency 2007*

No	Distrik / District	Sekolah / School	Ruang Belajar / Class	Guru / Teacher	Murid / Pupil
(1)	(2)	(3)	(4)	(5)	(6)
1	Kaureh	5	34	42	712
2	Airu	-	-	-	-
3	Yapsi	-	-	-	-
4	Kemtuk	2	12	17	335
5	Kemtuk Gresi	2	12	13	275
6	Gresi Selatan	1	-	-	32
7	Nimboran	3	18	28	316
8	Namblong	-	-	-	-
9	Nimbokrang	3	17	16	178
10	Unurum Guay	-	-	-	-
11	Demta	2	11	13	172
12	Yokari	4	24	32	438
13	Depapre	4	26	30	356
14	Raveni Rara	2	12	13	138
15	Sentani Barat	4	19	38	481
16	Waibu	4	24	28	353
17	Sentani	11	80	131	2.217
18	Ebungfau	1	6	7	134
19	Sentani Timur	4	26	37	425
Jumlah		52	321	445	6.562

Sumber : Dinas Pendidikan dan Pengajaran Kabupaten Jayapura

Source : *Office of Education Jayapura Regency*





Tabel : 5.2.11 Banyaknya SLTP Negeri, Ruang Belajar, Guru dan Murid dirinci Menurut Distrik di Kabupaten Jayapura  
Table *Number of State Junior High School, Teachers and Pupil by District in Jayapura Regency 2006*

No	Distrik / District	Sekolah / School	Ruang Belajar / Class	Guru / Teacher	Murid / Pupil
(1)	(2)	(3)	(4)	(5)	(6)
1	Kaureh	1	6	7	58
2	Airu	-	-	-	-
3	Yapsi	1	10	19	154
4	Kemtuk	1	10	14	196
5	Kemtuk Gresi	1	10	14	247
6	Gresi Selatan	-	-	5	-
7	Nimboran	-	-	-	-
8	Namblong	1	9	18	219
9	Nimbokrang	3	30	44	297
10	Unurum Guay	-	5	7	60
11	Demta	2	9	17	182
12	Yokari	-	-	-	-
13	Depapre	1	7	13	-
14	Raveni Rara	-	-	-	-
15	Sentani Barat	1	9	23	424
16	Waibu	-	-	-	-
17	Sentani	5	45	155	1.985
18	Ebungfau	-	-	-	-
19	Sentani Timur	1	17	42	412
Jumlah		18	167	378	4.234

Sumber : Dinas Pendidikan dan Pengajaran Kabupaten Jayapura  
Source : *Office of Education Jayapura Regency*



Tabel : 5.2.12 Banyaknya SLTP Negeri, Ruang Belajar, Guru dan Murid dirinci Menurut Distrik di Kabupaten Jayapura  
Table *Number of State Junior High School, Teachers and Pupil by District in Jayapura Regency 2007*

No	Distrik / District	Sekolah / School	Ruang Belajar / Class	Guru / Teacher	Murid / Pupil
(1)	(2)	(3)	(4)	(5)	(6)
1	Kaureh	1	3	7	81
2	Airu	-	-	-	-
3	Yapsi	2	13	20	306
4	Kemtuk	1	10	15	191
5	Kemtuk Gresi	1	10	9	248
6	Gresi Selatan	-	-	-	-
7	Nimboran	-	-	-	-
8	Namblong	1	8	13	174
9	Nimbokrang	3	20	42	298
10	Unurum Guay	1	5	6	78
11	Demta	1	7	10	176
12	Yokari	-	-	-	-
13	Depapre	2	16	18	310
14	Raveni Rara	-	-	-	-
15	Sentani Barat	1	12	23	369
16	Waibu	-	-	-	-
17	Sentani	4	45	143	2.054
18	Ebungfau	-	-	-	-
19	Sentani Timur	2	15	44	-
Jumlah		20	164	350	4.285

Sumber : Dinas Pendidikan dan Pengajaran Kabupaten Jayapura  
Source : *Office of Education Jayapura Regency*



Tabel : 5.2.13 Banyaknya SLTP Swasta, Ruang Belajar, Guru dan Murid dirinci Menurut Distrik di Kabupaten Jayapura  
Table *Number of Private Junior High School, Teachers and Pupil by District in Jayapura Regency 2006*

No	Distrik / District	Sekolah / School	Ruang Belajar / Class	Guru / Teacher	Murid / Pupil
(1)	(2)	(3)	(4)	(5)	(6)
1	Kaureh	-	-	-	128
2	Airu	-	-	-	-
3	Yapsi	1	6	9	-
4	Kemtuk	-	-	-	-
5	Kemtuk Gresi	-	-	-	-
6	Gresi Selatan	-	-	-	-
7	Nimboran	1	9	8	273
8	Namblong	-	-	-	-
9	Nimbokrang	-	-	-	-
10	Unurum Guay	-	-	-	-
11	Demta	-	-	-	-
12	Yokari	-	-	-	-
13	Depapre	-	-	-	-
14	Raveni Rara	-	-	-	-
15	Sentani Barat	-	-	-	-
16	Waibu	1	6	18	216
17	Sentani	5	29	79	924
18	Ebungfau	1	3	13	101
19	Sentani Timur	-	-	-	-
Jumlah		9	53	127	1.639

Sumber : Dinas Pendidikan dan Pengajaran Kabupaten Jayapura  
Source : *Office of Education Jayapura Regency*



Tabel : 5.2.14 Banyaknya SLTP Swasta, Ruang Belajar, Guru dan Murid dirinci Menurut Distrik di Kabupaten Jayapura  
*Table Number of Private Junior High School, Teachers and Pupil by District in Jayapura Regency 2007*

No	Distrik / District	Sekolah / School	Ruang Belajar / Class	Guru / Teacher	Murid / Pupil
(1)	(2)	(3)	(4)	(5)	(6)
1	Kaureh	1	2	7	20
2	Airu	-	-	-	-
3	Yapsi	-	-	11	-
4	Kemtuk	-	-	-	-
5	Kemtuk Gresi	-	-	4	-
6	Gresi Selatan	-	-	-	-
7	Nimboran	1	9	18	287
8	Namblong	-	-	6	-
9	Nimbokrang	-	-	4	-
10	Unurum Guay	-	-	3	-
11	Demta	-	-	-	-
12	Yokari	1	2	6	45
13	Depapre	-	-	-	-
14	Raveni Rara	-	-	-	-
15	Sentani Barat	1	2	48	77
16	Waibu	2	9	27	178
17	Sentani	5	31	39	939
18	Ebungfau	1	4	17	125
19	Sentani Timur	-	-	-	486
Jumlah		12	59	193	2.157

Sumber : Dinas Pendidikan dan Pengajaran Kabupaten Jayapura  
*Source : Office of Education Jayapura Regency*



Tabel : 5.2.15 Banyaknya SMU Negeri, Ruang Belajar, Guru dan Murid dirinci Menurut Distrik di Kabupaten Jayapura

Table *Number of State Senior High School, Teachers and Pupil by District in Jayapura Regency 2006*

No	Distrik / District	Sekolah / School	Ruang Belajar / Class	Guru / Teacher	Murid / Pupil
(1)	(2)	(3)	(4)	(5)	(6)
1	Kaureh	-	-	-	-
2	Airu	-	-	-	-
3	Yapsi	-	-	-	-
4	Kemtuk	-	-	-	-
5	Kemtuk Gresi	-	-	-	-
6	Gresi Selatan	-	-	-	-
7	Nimboran	1	11	34	637
8	Namblong	-	-	-	-
9	Nimbokrang	-	-	-	-
10	Unurum Guay	-	-	-	-
11	Demta	-	-	-	-
12	Yokari	-	-	-	-
13	Depapre	-	-	-	-
14	Raveni Rara	-	-	-	-
15	Sentani Barat	1	9	30	417
16	Waibu	-	8	13	314
17	Sentani	1	25	54	1.226
18	Ebungfau	-	-	-	-
19	Sentani Timur	-	-	-	-
Jumlah		3	53	131	2.594

Sumber : Dinas Pendidikan dan Pengajaran Kabupaten Jayapura

Source : *Office of Education Jayapura Regency*



Tabel : 5.2.16 Banyaknya SMU Negeri, Ruang Belajar, Guru dan Murid dirinci Menurut Distrik di Kabupaten Jayapura  
Table *Number of State Senior High School, Teachers and Pupil by District in Jayapura Regency 2007*

No	Distrik / District	Sekolah / School	Ruang Belajar / Class	Guru / Teacher	Murid / Pupil
(1)	(2)	(3)	(4)	(5)	(6)
1	Kaureh	-	-	-	-
2	Airu	-	-	-	-
3	Yapsi	-	-	-	-
4	Kemtuk	-	-	-	-
5	Kemtuk Gresi	-	-	-	-
6	Gresi Selatan	-	-	-	-
7	Nimboran	1	5	34	635
8	Namblong	-	-	-	-
9	Nimbokrang	-	-	-	-
10	Unurum Guay	-	-	-	-
11	Demta	-	-	-	-
12	Yokari	-	-	-	-
13	Depapre	-	-	-	-
14	Raveni Rara	-	-	-	-
15	Sentani Barat	1	9	23	410
16	Waibu	-	-	-	-
17	Sentani	1	22	56	1029
18	Ebungfau	-	-	-	-
19	Sentani Timur	-	-	-	-
Jumlah		3	36	113	2.074

Sumber : Dinas Pendidikan dan Pengajaran Kabupaten Jayapura  
Source : *Office of Education Jayapura Regency*



Tabel : 5.2.17 Banyaknya SMU Swasta, Ruang Belajar, Guru dan Murid dirinci Menurut Distrik di Kabupaten Jayapura  
Table *Number of Private Senior High School, Teachers and Pupil by District in Jayapura Regency 2006*

No	Distrik / District	Sekolah / School	Ruang Belajar / Class	Guru / Teacher	Murid / Pupil
(1)	(2)	(3)	(4)	(5)	(6)
1	Kaureh	-	-	-	-
2	Airu	-	-	-	-
3	Yapsi	2	3	35	92
4	Kemtuk	-	-	-	-
5	Kemtuk Gresi	-	-	-	-
6	Gresi Selatan	-	-	-	-
7	Nimboran	-	-	-	-
8	Namblong	-	-	-	-
9	Nimbokrang	2	3	20	41
10	Unurum Guay	-	-	-	-
11	Demta	-	-	-	-
12	Yokari	-	-	-	-
13	Depapre	-	-	-	-
14	Raveni Rara	-	-	-	-
15	Sentani Barat	-	-	-	-
16	Waibu	6	8	13	314
17	Sentani	1	31	100	1.210
18	Ebungfau	1	-	-	-
19	Sentani Timur	-	5	13	311
Jumlah		12	50	181	1.968

Sumber : Dinas Pendidikan dan Pengajaran Kabupaten Jayapura  
Source : *Office of Education Jayapura Regency*



Tabel : 5.2.18 Banyaknya SMU Swasta, Ruang Belajar, Guru dan Murid dirinci Menurut Distrik di Kabupaten Jayapura  
*Table Number of Private Senior High School, Teachers and Pupil by District in Jayapura Regency 2007*

No	Distrik / District	Sekolah / School	Ruang Belajar / Class	Guru / Teacher	Murid / Pupil
(1)	(2)	(3)	(4)	(5)	(6)
1	Kaureh	-	-	-	-
2	Airu	-	-	-	-
3	Yapsi	2	6	35	112
4	Kemtuk	-	-	-	-
5	Kemtuk Gresi	1	3	16	113
6	Gresi Selatan	-	-	-	-
7	Nimboran	-	-	-	-
8	Namblong	-	-	-	-
9	Nimbokrang	2	6	42	100
10	Unurum Guay	-	-	-	-
11	Demta	1	6	10	124
12	Yokari	1	-	-	-
13	Depapre	-	-	-	-
14	Raveni Rara	-	-	-	-
15	Sentani Barat	-	-	-	-
16	Waibu	1	14	13	239
17	Sentani	6	42	124	1.200
18	Ebungfau	-	-	-	-
19	Sentani Timur	1	3	12	450
Jumlah		15	80	252	2.338

Sumber : Dinas Pendidikan dan Pengajaran Kabupaten Jayapura  
*Source : Office of Education Jayapura Regency*





Tabel : 5.2.19 Banyaknya SMK Negeri, Ruang Belajar, Guru dan Murid dirinci Menurut Distrik di Kabupaten Jayapura  
*Table Number of State Vocational High School, Teachers and Pupil by District in Jayapura Regency 2006*

No	Distrik / District	Sekolah / School	Ruang Belajar / Class	Guru / Teacher	Murid / Pupil
(1)	(2)	(3)	(4)	(5)	(6)
1	Kaureh	-	-	-	-
2	Airu	-	-	-	-
3	Yapsi	1	9	8	20
4	Kemtuk	-	-	-	-
5	Kemtuk Gresi	-	-	-	-
6	Gresi Selatan	-	-	-	-
7	Nimboran	1	3	12	61
8	Namblong	-	-	-	-
9	Nimbokrang	-	-	-	-
10	Unurum Guay	-	-	-	-
11	Demta	-	-	-	-
12	Yokari	-	-	-	-
13	Depapre	1	2	6	54
14	Raveni Rara	-	-	-	-
15	Sentani Barat	-	-	-	-
16	Waibu	-	-	-	-
17	Sentani	1	13	63	750
18	Ebungfau	-	-	-	-
19	Sentani Timur	-	-	-	-
Jumlah		4	27	89	885

Sumber : Dinas Pendidikan dan Pengajaran Kabupaten Jayapura  
*Source : Office of Education Jayapura Regency*



Tabel : 5.2.20 Banyaknya SMK Negeri, Ruang Belajar, Guru dan Murid dirinci Menurut Distrik di Kabupaten Jayapura  
*Table Number of State Vocational High School, Teachers and Pupil by District in Jayapura Regency 2007*

No	Distrik / District	Sekolah / School	Ruang Belajar / Class	Guru / Teacher	Murid / Pupil
(1)	(2)	(3)	(4)	(5)	(6)
1	Kaureh	-	-	-	-
2	Airu	-	-	-	-
3	Yapsi	1	9	7	36
4	Kemtuk	-	-	-	-
5	Kemtuk Gresi	-	-	-	-
6	Gresi Selatan	-	-	-	-
7	Nimboran	1	3	14	59
8	Namblong	-	-	-	-
9	Nimbokrang	-	-	-	-
10	Unurum Guay	-	-	-	-
11	Demta	-	-	-	-
12	Yokari	-	-	-	-
13	Depapre	1	3	9	107
14	Raveni Rara	-	-	-	-
15	Sentani Barat	-	-	-	-
16	Waibu	-	-	-	-
17	Sentani	1	13	70	455
18	Ebungfau	-	-	-	-
19	Sentani Timur	-	-	-	-
Jumlah		4	28	100	657

Sumber : Dinas Pendidikan dan Pengajaran Kabupaten Jayapura  
*Source : Office of Education Jayapura Regency*



Tabel : 5.2.21 Banyaknya SMK Swasta, Ruang Belajar, Guru dan Murid dirinci Menurut Distrik di Kabupaten Jayapura  
Table *Number of Private Vocational High School, Teachers and Pupil by District in Jayapura Regency 2006*

No	Distrik / District	Sekolah / School	Ruang Belajar / Class	Guru / Teacher	Murid / Pupil
(1)	(2)	(3)	(4)	(5)	(6)
1	Kaureh	-	-	-	-
2	Airu	-	-	-	-
3	Yapsi	-	-	-	-
4	Kemtuk	-	-	-	-
5	Kemtuk Gresi	-	-	-	-
6	Gresi Selatan	-	-	-	-
7	Nimboran	-	-	-	-
8	Namblong	-	-	-	-
9	Nimbokrang	-	-	-	-
10	Unurum Guay	-	-	-	-
11	Demta	-	-	-	-
12	Yokari	-	-	-	-
13	Depapre	-	-	-	-
14	Raveni Rara	-	-	-	-
15	Sentani Barat	-	-	-	-
16	Waibu	-	-	-	-
17	Sentani	1	10	20	455
18	Ebungfau	-	-	-	-
19	Sentani Timur	-	-	-	-
Jumlah		1	10	20	455

Sumber : Dinas Pendidikan dan Pengajaran Kabupaten Jayapura  
Source : *Office of Education Jayapura Regency*



Tabel : 5.2.22 Banyaknya SMK Swasta, Ruang Belajar, Guru dan Murid dirinci Menurut Distrik di Kabupaten Jayapura  
Table *Number of Private Vocational High School, Teachers and Pupil by District in Jayapura Regency 2007*

No	Distrik / District	Sekolah / School	Ruang Belajar / Class	Guru / Teacher	Murid / Pupil
(1)	(2)	(3)	(4)	(5)	(6)
1	Kaureh	-	-	-	-
2	Airu	-	-	-	-
3	Yapsi	-	-	-	-
4	Kemtuk	-	-	-	-
5	Kemtuk Gresi	-	-	-	-
6	Gresi Selatan	-	-	-	-
7	Nimboran	-	-	-	-
8	Namblong	-	-	-	-
9	Nimbokrang	-	-	-	-
10	Unurum Guay	-	-	-	-
11	Demta	-	-	-	-
12	Yokari	-	-	-	-
13	Depapre	-	-	-	-
14	Raveni Rara	-	-	-	-
15	Sentani Barat	-	-	-	-
16	Waibu	-	-	-	-
17	Sentani	1	12	25	512
18	Ebungfau	-	-	-	-
19	Sentani Timur	-	-	-	-
Jumlah		1	12	25	512

Sumber : Dinas Pendidikan dan Pengajaran Kabupaten Jayapura  
Source : *Office of Education Jayapura Regency*



Tabel : 5.2.23 Banyaknya Murid SD yang Lulus, Mengulang dan Putus Sekolah menurut Distrik di Kabupaten Jayapura  
Table : *Number of Primary School Student who Pass Their Final Exams, Repeat, and Drop Out by District in Jayapura Regency 2006*

No	Distrik / District	Lulus / Graduated		Mengulang / Repeat		Putus Sekolah / Drop Out	
		Negeri / State	Swasta / Private	Negeri / State	Swasta / Private	Negeri / State	Swasta / Private
(1)	(2)	(3)	(4)	(5)	(6)	(7)	(8)
1	Kaureh	84	7	37	148	-	-
2	Airu	2	-	-	-	-	-
3	Yapsi	51	-	49	-	2	-
4	Kemtuk	30	37	41	26	14	-
5	Kemtuk Gresi	51	12	102	103	11	-
6	Gresi Selatan	-	-	-	-	-	-
7	Nimboran	38	48	17	27	4	-
8	Namblong	48	-	79	-	-	-
9	Nimbokrang	57	30	24	58	1	-
10	Unurum Guay	29	-	-	-	-	-
11	Demta	34	76	82	65	6	-
12	Yokari	-	-	-	-	-	-
13	Depapre	77	69	34	80	-	-
14	Raveni Rara	-	-	-	-	-	-
15	Sentani Barat	45	48	34	-	4	-
16	Waibu	44	45	27	10	-	-
17	Sentani	552	209	158	58	3	7
18	Ebungfau	26	22	39	-	-	-
19	Sentani Timur	84	44	23	4	4	4
Jumlah		1.252	647	746	579	49	11

Sumber : Dinas Pendidikan dan Pengajaran Kabupaten Jayapura  
Source : *Office of Education Jayapura Regency*



Tabel : 5.2.24 Banyaknya Murid SD yang Lulus, Mengulang dan Putus Sekolah menurut Distrik di Kabupaten Jayapura  
Table : *Number of Primary School Student who Pass Their Final Exams, Repeat, and Drop Out by District in Jayapura Regency 2007*

No	Distrik / District	Lulus / Graduated		Mengulang / Repeat		Putus Sekolah / Drop Out	
		Negeri / State	Swasta / Private	Negeri / State	Swasta / Private	Negeri / State	Swasta / Private
(1)	(2)	(3)	(4)	(5)	(6)	(7)	(8)
1	Kaureh	24	39	18	84	-	37
2	Airu	11	-	7	-	-	-
3	Yapsi	120	-	87	-	-	-
4	Kemtuk	37	39	19	41	-	3
5	Kemtuk Gresi	64	32	102	56	16	-
6	Gresi Selatan	-	-	-	-	-	-
7	Nimboran	34	58	70	55	-	-
8	Namblong	51	7	69	17	-	-
9	Nimbokrang	54	12	22	22	2	-
10	Unurum Guay	32	-	49	-	-	-
11	Demta	55	20	20	15	-	-
12	Yokari	-	46	-	27	-	2
13	Depapre	63	38	23	36	-	-
14	Raveni Rara	15	14	7	15	-	1
15	Sentani Barat	52	28	21	27	-	-
16	Waibu	50	37	39	7	2	-
17	Sentani	547	259	136	62	-	4
18	Ebungfau	28	17	23	-	-	-
19	Sentani Timur	79	42	10	25	-	-
Jumlah		1.316	688	722	489	20	47

Sumber : Dinas Pendidikan dan Pengajaran Kabupaten Jayapura  
Source : *Office of Education Jayapura Regency*



Tabel : 5.2.25 Banyaknya Murid SLTP yang Lulus, Mengulang dan Putus Sekolah menurut Distrik di Kabupaten Jayapura

Table *Number of Junior High School Student who Pass Their Final Exams, Repeat, and Drop Out by District in Jayapura Regency 2006*

No	Distrik / District	Lulus / Graduated		Mengulang / Repeat		Putus Sekolah / Drop Out	
		Negeri / State	Swasta / Private	Negeri / State	Swasta / Private	Negeri / State	Swasta / Private
(1)	(2)	(3)	(4)	(5)	(6)	(7)	(8)
1	Kaureh	19	-	-	-	-	-
2	Airu	-	-	-	-	-	-
3	Yapsi	27	31	-	-	-	-
4	Kemtuk	46	-	-	-	-	-
5	Kemtuk Gresi	83	-	-	-	-	-
6	Gresi Selatan	-	-	-	-	-	-
7	Nimboran	-	88	-	3	10	2
8	Namblong	58	-	6	-	3	-
9	Nimbokrang	122	-	3	-	-	-
10	Unurum Guay	14	-	-	-	-	-
11	Demta	30	-	-	-	-	-
12	Yokari	-	-	-	-	-	-
13	Depapre	42	-	6	-	-	-
14	Raveni Rara	-	-	-	-	-	-
15	Sentani Barat	42	-	51	-	29	-
16	Waibu	-	-	43	-	-	-
17	Sentani	537	256	-	15	-	-
18	Ebungfau	-	34	-	28	-	-
19	Sentani Timur	68	-	66	-	11	-
Jumlah		1.088	409	175	46	53	2

Sumber : Dinas Pendidikan dan Pengajaran Kabupaten Jayapura

Source : Office of Education Jayapura Regency



Tabel : 5.2.26 Banyaknya Murid SLTP yang Lulus, Mengulang dan Putus Sekolah menurut Distrik di Kabupaten Jayapura

Table *Number of Junior High School Student who Pass Their Final Exams, Repeat, and Drop Out by District in Jayapura Regency 2007*

No	Distrik / District	Lulus / Graduated		Mengulang / Repeat		Putus Sekolah / Drop Out	
		Negeri / State	Swasta / Private	Negeri / State	Swasta / Private	Negeri / State	Swasta / Private
(1)	(2)	(3)	(4)	(5)	(6)	(7)	(8)
1	Kaureh	24	-	-	-	-	-
2	Airu	-	-	-	-	-	-
3	Yapsi	13	-	78	-	-	-
4	Kemtuk	10	-	31	-	8	-
5	Kemtuk Gresi	92	-	-	-	-	-
6	Gresi Selatan	-	-	-	-	-	-
7	Nimboran	-	-	90	-	-	-
8	Namblong	52	-	14	-	1	-
9	Nimbokrang	84	-	4	-	6	-
10	Unurum Guay	18	-	1	-	4	-
11	Demta	79	-	-	-	-	-
12	Yokari	-	-	-	-	-	-
13	Depapre	132	-	-	2	1	-
14	Raveni Rara	-	-	-	-	-	-
15	Sentani Barat	120	-	-	-	-	-
16	Waibu	-	41	-	8	-	-
17	Sentani	627	171	28	13	-	23
18	Ebungfau	-	61	-	-	-	-
19	Sentani Timur	159	-	-	-	6	-
Jumlah		1.410	273	246	23	26	23

Sumber : Dinas Pendidikan dan Pengajaran Kabupaten Jayapura

Source : Office of Education Jayapura Regency





Tabel : 5.2.27 Banyaknya Murid SMU yang Lulus, Mengulang dan Putus Sekolah menurut Distrik di Kabupaten Jayapura

Table *Number of Senior High School Student who Pass Their Final Exams, Repeat, and Drop Out by District in Jayapura Regency 2006*

No	Distrik / District	Lulus / Graduated		Mengulang / Repeat		Putus Sekolah / Drop Out	
		Negeri / State	Swasta / Private	Negeri / State	Swasta / Private	Negeri / State	Swasta / Private
(1)	(2)	(3)	(4)	(5)	(6)	(7)	(8)
1	Kaureh	-	-	-	-	-	-
2	Airu	-	-	-	-	-	-
3	Yapsi	-	36	-	-	-	-
4	Kemtuk	-	-	-	-	-	-
5	Kemtuk Gresi	-	-	-	-	-	-
6	Gresi Selatan	-	-	-	-	-	-
7	Nimboran	121	-	63	-	3	-
8	Namblong	-	-	-	-	-	-
9	Nimbokrang	-	-	-	-	-	-
10	Unurum Guay	-	-	-	-	-	-
11	Demta	-	18	-	-	-	-
12	Yokari	-	-	-	-	-	-
13	Depapre	-	-	-	-	-	-
14	Raveni Rara	-	-	-	-	-	-
15	Sentani Barat	114	-	22	-	-	-
16	Waibu	-	68	-	21	-	-
17	Sentani	273	136	9	285	-	-
18	Ebungfau	-	-	-	-	-	-
19	Sentani Timur	-	21	-	123	-	-
Jumlah		508	279	94	429	3	-

Sumber : Dinas Pendidikan dan Pengajaran Kabupaten Jayapura

Source : Office of Education Jayapura Regency



Tabel : 5.2.28 Banyaknya Murid SMU yang Lulus, Mengulang dan Putus Sekolah menurut Distrik di Kabupaten Jayapura

Table *Number of Senior High School Student who Pass Their Final Exams, Repeat, and Drop Out by District in Jayapura Regency 2007*

No	Distrik / District	Lulus / Graduated		Mengulang / Repeat		Putus Sekolah / Drop Out	
		Negeri / State	Swasta / Private	Negeri / State	Swasta / Private	Negeri / State	Swasta / Private
(1)	(2)	(3)	(4)	(5)	(6)	(7)	(8)
1	Kaureh	-	-	-	-	-	-
2	Airu	-	-	-	-	-	-
3	Yapsi	-	20	-	-	-	-
4	Kemtuk	-	-	-	-	-	-
5	Kemtuk Gresi	-	-	-	-	-	-
6	Gresi Selatan	-	-	-	-	-	-
7	Nimboran	30	-	59	-	5	-
8	Namblong	-	-	-	-	-	-
9	Nimbokrang	-	-	-	-	-	-
10	Unurum Guay	-	-	-	-	-	-
11	Demta	-	-	-	-	-	-
12	Yokari	-	-	-	-	-	-
13	Depapre	-	-	-	-	-	-
14	Raveni Rara	-	-	-	-	-	-
15	Sentani Barat	126	-	10	-	5	-
16	Waibu	-	6	-	21	-	-
17	Sentani	337	546	9	304	-	3
18	Ebungfau	-	-	-	-	-	-
19	Sentani Timur	-	20	-	629	-	2
Jumlah		493	592	78	954	10	5

Sumber : Dinas Pendidikan dan Pengajaran Kabupaten Jayapura

Source : Office of Education Jayapura Regency



Tabel : 5.2.29 Banyaknya Murid SMK yang Lulus, Mengulang dan Putus Sekolah menurut Distrik di Kabupaten Jayapura

Table *Number of Vocational High School Student who Pass Their Final Exams, Repeat, and Drop Out by District in Jayapura Regency 2006*

No	Distrik / District	Lulus / Graduated		Mengulang / Repeat		Putus Sekolah / Drop Out	
		Negeri / State	Swasta / Private	Negeri / State	Swasta / Private	Negeri / State	Swasta / Private
(1)	(2)	(3)	(4)	(5)	(6)	(7)	(8)
1	Kaureh	-	-	-	-	-	-
2	Airu	-	-	-	-	-	-
3	Yapsi	-	-	-	-	-	-
4	Kemtuk	-	-	-	-	-	-
5	Kemtuk Gresi	-	-	-	-	-	-
6	Gresi Selatan	-	-	-	-	-	-
7	Nimboran	-	-	-	-	-	-
8	Namblong	-	-	-	-	-	-
9	Nimbokrang	-	-	-	-	-	-
10	Unurum Guay	-	-	-	-	-	-
11	Demta	-	-	-	-	-	-
12	Yokari	-	-	-	-	-	-
13	Depapre	-	-	-	-	-	-
14	Raveni Rara	-	-	-	-	-	-
15	Sentani Barat	-	-	-	-	-	-
16	Waibu	-	-	-	-	-	-
17	Sentani	103	83	-	22	-	-
18	Ebungfau	-	-	-	-	-	-
19	Sentani Timur	-	-	1	-	-	-
	Jumlah	103	83	1	22	-	-

Sumber : Dinas Pendidikan dan Pengajaran Kabupaten Jayapura

Source : Office of Education Jayapura Regency



Tabel : 5.2.30 Banyaknya Murid SMK yang Lulus, Mengulang dan Putus Sekolah menurut Distrik di Kabupaten Jayapura

Table  
*Number of Vocational High School Student who Pass Their Final Exams, Repeat, and Drop Out by District in Jayapura Regency 2007*

No	Distrik / District	Lulus / Graduated		Mengulang / Repeat		Putus Sekolah / Drop Out	
		Negeri / State	Swasta / Private	Negeri / State	Swasta / Private	Negeri / State	Swasta / Private
(1)	(2)	(3)	(4)	(5)	(6)	(7)	(8)
1	Kaureh	-	-	-	-	-	-
2	Airu	-	-	-	-	-	-
3	Yapsi	-	-	-	-	-	-
4	Kemtuk	-	-	-	-	-	-
5	Kemtuk Gresi	-	-	-	-	-	-
6	Gresi Selatan	-	-	-	-	-	-
7	Nimboran	1	-	-	12	-	-
8	Namblong	-	-	-	-	-	-
9	Nimbokrang	-	-	-	-	-	-
10	Unurum Guay	-	-	-	-	-	-
11	Demta	-	-	-	-	-	-
12	Yokari	-	-	-	-	-	-
13	Depapre	-	-	-	-	-	-
14	Raveni Rara	24	-	-	-	-	-
15	Sentani Barat	-	-	-	-	-	-
16	Waibu	-	-	-	-	-	-
17	Sentani	38	-	1	-	22	-
18	Ebungfau	-	-	-	-	-	-
19	Sentani Timur	-	-	-	-	-	-
Jumlah		63	-	1	12	22	-

Sumber : Dinas Pendidikan dan Pengajaran Kabupaten Jayapura

Source : Office of Education Jayapura Regency



Tabel : 5.2.31 Perkembangan Angka Partisipasi Sekolah di Kabupaten Jayapura  
Table Prosperity of School Participation Rate in Jayapura Regency 2006-2007

No	Jenis Sekolah	2006			2007		
		APM	APS	APK	APM	APS	APK
1	Sekolah Dasar / Primary School *				83,32	87,88	97,85
2	SLTP / Junior High School	64,09	85,81	89,98	65,55	88,50	90,60
3	SMU / Senior High School	40,87	53,86	59,31	44,01	57,84	65,70
4	SMK / Vocational High School	8,36	14,88	14,64	8,77	22,60	14,70

Sumber : Dinas Pendidikan dan Pengajaran Kabupaten Jayapura

Source : Office of Education Jayapura Regency

Ket : \* Data 2006 Tidak Bisa Didapatkan



Tabel : 5.3.1 Jumlah Pemeluk Agama Menurut Distrik di Kabupaten Jayapura  
Table : Number of People by Its Religion by district in Jayapura Regency 2007

No	Distrik/ District	Jumlah Pemeluk Agama					
		Protestan/ Christian	Islam	Katolik/ Catholic	Hindu	Budha/ Buddhism	K'hucu
(1)	(2)	(3)	(4)	(5)	(6)	(7)	
1	Kaureh	14602	4632	2015	267	4	0
2	Airu	942	2	0	0	0	0
3	Yapsi	2056	2748	607	0	21	1
4	Kemtuk	3257	62	15	0	0	0
5	Kemtuk Gresi	4600	52	0	0	0	0
6	Gresi Selatan	1147	0	0	0	0	0
7	Nimboran	3378	169	44	0	0	0
8	Namblong	1493	1043	104	0	0	0
9	Nimbokrang	2485	3665	40	60	7	0
10	Unurum Guay	1669	44	55	0	0	0
11	Demta	3030	250	41	0	0	0
12	Yokari	2158	0	0	0	0	0
13	Depapre	3491	123	23	0	0	0
14	Raveni Rara	1444	0	0	0	0	0
15	Sentani Barat	2737	1113	77	0	0	0
16	Waibu	3974	706	18	0	0	0
17	Sentani	25194	12667	2358	80	81	0
18	Ebungfau	2745	0	0	0	0	0
19	Sentani Timur	5562	1042	154	1	0	0
Jumlah/Total		79046	28318	5551	408	113	1

Sumber : Kandep Agama Kab. Jayapura

Source : Dept. of Religion Jayapura Regency



Tabel : 5.3.2 Jumlah Rohaniawan per Distrik di Kabupaten Jayapura  
Table : Number of Chureman by District in Jayapura regency 2007

No	Distrik / District	Jumlah Rohaniawan/Number of Churchman					Jumlah/ Total
		Protestan/ Christian	Islam	Katolik/ Catholic	Hindu	Budha/ Budhism	
(1)	(2)	(3)	(4)	(5)	(6)	(7)	(8)
1	Sentani	85	125	3	~	~	213
2	Sentani Timur	51	5	1	~	~	57
3	Sentani Barat	55	50	1	~	~	106
4	Depapre	25	4	1	~	~	30
5	Demta	20	3	1	~	~	27
6	Kemtuk	25	~	~	~	~	25
7	Kemtuk Gresi	30	7	~	~	~	37
8	Nimboran	15	9	1	~	~	25
9	Nimbokrang	25	13	1	2	1	42
10	Unurum Guay	15	~	~	~	~	15
11	Kaureh	72	25	5	~	~	92
Jumlah/Total		418	241	16	2	1	669

Sumber : Kandep Agama Kab. Jayapura

Source : Dept. of Religion Jayapura Regency



Tabel : 5.3.3 Jumlah Tempat Ibadah Menurut Distrik di Kabupaten Jayapura  
Table : Number of Devotion Place by district in Jayapura Regency 2007

No	Distrik/ District	Tempat Ibadah/Number of Devotion Place					
		Gereja Protestan/ Christian Church	Masjid/ Mosque	Mushol la	Gereja Katolik /Catholic Church	Vihara/ Monastery	Pura/ Temple
(1)	(2)	(3)	(4)	(5)	(6)	(7)	
1	Kaureh	11	3	3	6	0	0
2	Airu	6	0	0	4	0	0
3	Yapsi	8	3	2	3	0	0
4	Kentuk	16	0	0	0	0	0
5	Kentuk Gresi	17	0	0	0	0	0
6	Gresi Selatan	12	0	0	0	0	0
7	Nimboran	20	2	0	1	0	0
8	Namblong	9	0	5	0	0	0
9	Nimbokrang	18	4	0	1	1	2
10	Unurum Guay	5	0	0	0	0	0
11	Demta	16	1	1	1	0	0
12	Yokari	10	0	0	0	0	0
13	Depapre	15	1	0	1	0	0
14	Raveni Rara	11	0	0	0	0	0
15	Sentani Barat	28	5	0	1	0	0
16	Waibu	10	2	0	0	0	0
17	Sentani	63	13	5	1	0	0
18	Ebungfau	18	0	0	0	0	0
19	Sentani Timur	21	1	0	1	0	0
Jumlah/Total		298	35	16	17	1	2

Sumber : Kandep Agama Kab. Jayapura

Source : Dept. of Religion Jayapura Regency





Tabel : 5.4.1 Jumlah Penyandang Masalah Kesejahteraan Sosial di Kabupaten Jayapura  
Table : Number of People with Social Problems in Jayapura Regency 2007

No	Jenis PMKS/ Social Case People	Jumlah /Jiwa Total
(1)	(2)	(3)
1	Anak Balita Terlantar/ <i>Abandoned Under 5 Children</i>	557 jiwa
2	Anak Terlantar/ <i>Abandoned Children</i>	1028 jiwa
3	Anak Korban Tindak Kekerasan/Diperlakukan salah/ <i>Abused Children</i>	20 Jiwa
4	Anak Nakal/ <i>Naughty Children</i>	261 Jiwa
5	Anak Jalanan/ <i>Street children</i>	66 Jiwa
6	Anak Cacat	417 Jiwa
7	Wanita Rawan Sosial Ekonomi	1.019 Jiwa
8	Wanita Korban Tindak Kekerasan/Diperlakukan Salah	63 Jiwa
9	Lanjut Usia Terlanta	836 Jiwa
10	Lanjut Usia Korban Tindak Kekerasan/Diperlakukan Salah	29 Jiwa
11	Penyandang Cacat	695 Jiwa
12	Penyandang Cacat Eks Penyakit Kronis	421 Jiwa
13	Tuna Susila	616 Jiwa
14	Pengemis	11 Jiwa
15	Gelandangan	100 Jiwa
16	Bekas Narapidana	220 Jiwa
17	Korban Penyalahgunaan NAPZA	56 Jiwa
18	Pekerja Migran Terlantar	58 Jiwa
19	Penyandang HIV/AIDS	156 Jiwa
20	Keluarga Fakir Miskin	2.706 Keluarga
21	Keluarga yang Tingga di Rumah Tak Layak Huni	3.981 Keluarga
22	Keluarga Bermasalah Sosial Psikologis	168 Keluarga
23	Komunitas Adat Terpencil	1.211 Keluarga
24	Masyarakat yang Tinggal di Daerah Rawan Bencana	6.374 Keluarga
25	Korban Bencana Alam	578 Keluarga
26	Korban Bencana Sosial/Pengungsi	402 Jiwa
27	Keluarga Rentan	651 Jiwa

Sumber : Dinas Sosial Kab. Jayapura

Source : *Social Service Jayapura Regency*



Tabel : 5.4.1 Jumlah Potensi dan Sumber Kesejahteraan Sosial (PSKS) di Kabupaten Jayapura  
Table *Number of Social Welfare Resource and Potent in Jayapura Regency 2007*

No	Jenis PSKS/ <i>Type of Social Welfare Resource and Potent</i>	Jumlah/Number
1	Pekerja Sosial Masyarakat	367 orang
2	Wanita Pemimpin Kesejahteraan Sosial	75 orang
3	Karang Taruna	95 Kelompok
4	Wahana Kesejahteraan Sosial Berbasis Masyarakat	3 Kelompok
5	Organisasi Sosial	
	- Panti Sosial Asuhan Anak	10 Panti
	- Panti Sosial Patiran Anak	-
	- Panti Sosial Bina Remaja	1 Panti
	- Panti Sosial Tresda Werda	1 Panti
	- Panti Sosial Binanetra	-
	- Panti Sosial Bina Karya	-
	- Panti Sosial Karya Wanita	-
	- Yayasan	40 yayasan
6	Taruna Siaga Bencana	117 orang

Sumber : Dinas Sosial Kab. Jayapura

Source : *Social Service Jayapura Regency*



Tabel : 5.5.1 Jumlah Kejahatan di Kabupaten Jayapura  
Table : Number of Criminal Case in Jayapura Regency 2007

No	Jenis Kejahatan/ Kind of Crime	Jumlah Kasus/ Number of Cases
(1)	(2)	(3)
1	Curanmor/ <i>Motor Stealing</i>	3
2	Pencurian Berat (Curat)/ <i>Hard Stealing</i>	3
3	Pencurian Biasa/ <i>Ordinary Stealing</i>	20
4	Aniaya Berat/ <i>Hard Oppression</i>	57
5	Pembunuhan/ <i>Murdering</i>	5
6	Penipuan/ <i>Deceiting</i>	5
7	Perkosaan/ <i>Violation</i>	39
8	Penggelapan/ <i>Emblezzling</i>	31
9	Ancam/Peras/ <i>Threatening</i>	7
10	Pengeroyokan/ <i>Overwhelming</i>	22
11	Perzinahan/ <i>Sexual Act Out of Marriage</i>	6
12	Bawa Lari Anak Perempuan	7
	Dibawah Umur/ <i>Leaving Others Children</i>	9
13	Pengrusakan/ <i>Depraving</i>	27
14	Penghinaan/ <i>Humiliation</i>	-
15	Perjudian/ <i>Gambling</i>	2
16	Percabulan/ <i>Indecenting</i>	2
17	Perbuatan Tidak Senang/ <i>Unlikely Acts</i>	46
18	Kecelakaan Lalu Lintas/ <i>Accident</i>	22
18	Penyerobotan/ <i>Snatching</i>	15
20	Kasus Narkoba/ <i>Drugs Cases</i>	-

Sumber : Polres Sentani

Source : Police Station



Tabel : 5.5.2 Jumlah Kecelakaan Lalu Lintas di Wilayah Kabupaten Jayapura  
Table : Number of Traffic Accident in Jayapura Regency 2005-2007

Tahun	Jumlah Kecelakaan	Kerugian Materiil			Nilai Kerugian Materiil (Rp.)
		MD	LB	LR	
(1)	(2)	(3)	(4)	(5)	(6)
2005	196	48	51	180	556.000.000
2006	38	42	13	17	327.050.000
2007	22	12	23	30	151.244.000

Sumber : Polres Sentani  
Source : Police Station



Tabel : 5.5.3 Jumlah Surat Izin Mengemudi yang Dikeluarkan oleh Polres Jayapura  
Table : Number of Driving License which is Issued by Jayapura Police Station

Tahun	Surat Izin Mengemudi							
	A		A Umum		B1		B1 Umum	
	Baru	Pnjpg	Baru	Pnjpg	Baru	Pnjpg	Baru	Pnjpg
(1)	(2)	(3)	(4)	(5)	(6)	(7)	(8)	(9)
2005	-	-	-	-	-	-	-	-
2006	402	74	102	34	37	33	76	133
2007	574	92	150	40	49	25	183	169

Sumber : Polres Sentani

Source : Police Station

Tabel/Table 5.5.3 Lanjutan/*Continued*

Tahun	Surat Izin Mengemudi					
	B11		B11 Umum		C	
	Baru	Pnjl	Baru	Pnjl	Baru	Pnjl
(1)	(2)	(3)	(4)	(5)	(6)	(7)
2005	-	-	-	-	-	-
2006	-	1	-	7	1667	467
2007	-	2	-	2	2693	631

Sumber : Polres Sentani

Source : *Police Station*

Ket : Tahun 2005 Belum Produksi

<http://jayapurakab.bps.go.id>



Tabel : 5.6.1 Penyelesaian Pelayanan STNK terhadap Jumlah Pemohon Dirincikan per Bulan di Kabupaten Jayapura  
Table *Number of Vehicle Number License Completion by Month in Jayapura Regency 2007*

No	Bulan/ Month	Jumlah Permohonan/ Number of Application	Jumlah Penyelesaian/ Number of Completion	Prosentase (%) Percentage
(1)	(2)	(3)	(4)	(5)
1	Januari/January	1327	1327	100 %
2	Februari/February	936	935	100 %
3	Maret/March	753	753	100 %
4	April/April	633	633	100 %
5	Mei/May	673	673	100 %
6	Juni/June	676	676	100 %
7	Juli/July	758	758	100 %
8	Agustus/August	677	677	100 %
9	September/Septembre	600	600	100 %
10	Oktober/Octobre	616	616	100 %
11	November/Novembre	705	705	100 %
12	Desember/Decembre	558	558	100 %

Sumber : Kantor Samsat Kab. Jayapura Tahun 2006  
Source : Samsat Office



Tabel : 5.7.1 Indeks Pembangunan Manusia Kabupaten Jayapura dan Papua  
Table *Human Development Index of Jayapura Regency and Papua 2007*

Komponen IPM / <i>HDI Component</i>	Kabupaten Jayapura	PAPUA
(1)	(2)	(3)
1. Harapan Hidup / <i>Expectation of Life</i> (Thn)	66,8	67,9
2. Melek Huruf / <i>Literacy Rate</i> ( % )	96,0	75,4
3. Lama Sekolah / <i>School Mean Years</i> (Thn)	8,0	6,5
4. Pengeluaran Riil yang Yang Disesuaikan / <i>Adjusted per Capita Expenditure</i> (000 rp)	612,8	593,4
IPM	70,0	63,4

Sumber : BPS Kabupaten Jayapura

Source : *BPS – Statistic of Jayapura Regency*



# BAB 6



## **PERTANIAN**

*AGRICULTURE*

<http://jayapurakab.bps.go.id>

**BAB/Chapter VI**  
**Pertanian / Agriculture**

Hasil produksi padi pada tahun 2007 di Kabupaten Jayapura sebesar 3.166 ton, sedangkan jagung sebanyak 755 ton. Untuk umbi-umbian produksi pada tahun 2007 sebesar 6.261 ton, hasil buah-buahan sebanyak 21.189 ton, dan sayuran sebanyak 5.216 ton.

Kabupaten Jayapura memiliki potensi kehutanan yang sangat bagus. Luas hutandi Kabupaten jayapura kira-kira seluas 1.322.196,97 hektar, yang terbagi penggunaannya atas hutan lindung, hutan konversi, hutan produksi, hutan produksi terbatas, hutan suaka alam, dan wisata serta hutan untuk penggunaan lainnya

Produksi ternak di Kabupaten Jayapura mengalami peningkatan tiap tahunnya. Produksi sapi potong pada tahun 2007 sebanyak 6.795 ekor, kambing 1.320 ekor dan babi 6.400 ekor

*Paddy Production at 2007 in jayapura Regency was 3.166 tons, meanwhile corn production was 755 tons. Umbi production was 6.261 tons. Fruits production was 21.189 tons and vegetables production was 5.216 tons*

*Jayapura Regency has a good potential in forestry. Area of forest in Jayapura Regency about 1.322.196,97 acre, which is divided into conservation forest, conversion forest, production forest, limited production forest, Natured and Tour forest, and others*

*Livestock production in Jayapura Regency is increasing every year. Cow Production at 2007 was 6.795 cows, 1/320 goats and 6.400 pigs*

Gambar

<http://jayapurakab.bps.go.id>



ulasan

<http://jayapurakab.bps.go.id>



Tabel : 6.1.1 Hasil Produksi Tanaman Pangan di Kabupaten Jayapura (Ton)  
Table *Production of Food Crops in Jayapura Regency 2007*

No	Distrik	Padi	Jagung	Kedelai	Kacang Hijau
(1)	(2)	(3)	(4)	(5)	(6)
1	Kaureh	-	-	-	-
2	Airu	-	-	-	-
3	Yapsi	872	91	92	20
4	Kemtuk	104	25	-	--
5	Kemtuk Gresi	-	52	-	-
6	Gresi Selatan	-	-	-	-
7	Nimboran	366	32	34	9
8	Namblong	942	42	43	-
9	Nimbokrang	882	97	133	90
10	Unurum Guay	-	25	-	-
11	Demta	-	13	-	-
12	Yokari	-	-	-	-
13	Depapre	-	65	-	34
14	Raveni Rara	-	75	-	1
15	Sentani Barat	-	130	-	11
16	Waibu	-	9	-	-
17	Sentani	-	39	-	-
18	Ebungfau	-	13	-	1
19	Sentani Timur	-	49	-	-
JUMLAH KABUPATEN		3.166	755	302	167

Sumber : Dinas Pertanian Tanaman Pangan dan Hortikultura Kabupaten Jayapura  
Source : *Dept. of Agriculture Jayapura Regency*

Tabel/Table 6.1.1 Lanjutan/*Continued*

No	Distrik	Kacang Tanah	Ubi Kayu	Ubi Jalar
(1)	(2)	(7)	(8)	(9)
1	Kaureh	-	-	-
2	Airu	-	-	-
3	Yapsi	58	237	277
4	Kentuk	23	112	145
5	Kentuk Gresi	27	56	132
6	Gresi Selatan	-	-	-
7	Nimboran	12	28	13
8	Namblong	12	126	119
9	Nimbokrang	61	572	581
10	Unurum Guay	-	140	66
11	Demta	15	279	211
12	Yokari	-	-	-
13	Depapre	104	432	330
14	Raveni Rara	-	195	172
15	Sentani Barat	35	670	594
16	Waibu	4	42	40
17	Sentani	8	251	238
18	Ebungfau	-	70	-
19	Sentani Timur	15	70	66
JUMLAH KABUPATEN		372	3.278	2.983

Sumber : Dinas Pertanian Tanaman Pangan dan Hortikultura Kabupaten Jayapura

Source : *Dept. of Agriculture Jayapura Regency*



Tabel : 6.1.2 Hasil Produksi Buah-buahan di Kabupaten Jayapura (Ton)  
Table : Production of Fruits in Jayapura Regency 2007 (Tons)

No	Distrik	Mangga	Rambutan	Duku / Langsat	Jeruk Besar
(1)	(2)	(3)	(4)	(5)	(6)
1	Kaureh	75	-	-	-
2	Airu	-	-	-	-
3	Yapsi	45	-	-	-
4	Kentuk	31	37	110	31
5	Kentuk Gresi	47	-	-	47
6	Gresi Selatan	-	-	-	-
7	Nimboran	184	37	176	182
8	Namblong	133	75	44	133
9	Nimbokrang	137	-	22	137
10	Unurum Guay	-	11	-	-
11	Demta	-	75	-	-
12	Yokari	-	-	-	-
13	Depapre	-	75	88	-
14	Raveni Rara	-	55	66	-
15	Sentani Barat	57	75	44	57
16	Waibu	-	-	-	-
17	Sentani	156	-	154	156
18	Ebungfau	-	-	-	-
19	Sentani Timur	19	28	88	19
JUMLAH KABUPATEN		764	457	792	764

Sumber : Dinas Pertanian Tanaman Pangan dan Hortikultura Kabupaten Jayapura  
Source : Dept. of Agriculture Jayapura Regency

Tabel/Table 6.1.2 Lanjutan/*Continued*

No	Distrik	Durian	Pisang	Salak	Pepaya
(1)	(2)	(7)	(8)	(9)	(10)
1	Kaureh	-	-	-	-
2	Airu	-	-	-	-
3	Yapsi	-	-	-	6
4	Kentuk	1.251	532	-	17
5	Kentuk Gresi	111	399	-	4
6	Gresi Selatan	-	-	-	-
7	Nimboran	528	1.995	63	59
8	Namblong	306	537	220	13
9	Nimbokrang	111	-	-	17
10	Unurum Guay	-	-	-	-
11	Demta	1.585	266	-	8
12	Yokari	-	-	-	-
13	Depapre	-	798	-	21
14	Raveni Rara	639	266	31	21
15	Sentani Barat	528	3.192	16	92
16	Waibu	-	-	-	8
17	Sentani	111	1.862	16	109
18	Ebungfau	-	-	-	-
19	Sentani Timur	2.002	665	16	38
JUMLAH KABUPATEN		7.172	10.512	362	416

Sumber : Dinas Pertanian Tanaman Pangan dan Hortikultura Kabupaten Jayapura

Source : *Dept. of Agriculture Jayapura Regency*





Tabel : 6.1.3 Hasil Produksi Sayur-sayuran di Kabupaten Jayapura (Ton)  
Table : Production of Vegetables in Jayapura Regency 2007 (Tons)

No	Distrik	Bawang Merah	Buncis	Cabe Merah	Kacang Panjang	Kangkung
(1)	(2)	(3)	(4)	(5)	(6)	(7)
1	Kaureh	-	-	-	-	-
2	Airu	-	-	-	-	-
3	Yapsi	-	130	128	138	18
4	Kemtuk	-	16	-	16	9
5	Kemtuk Gresi	-	-	23	49	64
6	Gresi Selatan	-	-	-	-	-
7	Nimboran	-	-	46	24	27
8	Namblong	4	8	81	81	73
9	Nimbokrang	11	122	81	170	109
10	Unurum Guay	-	-	17	-	9
11	Demta	-	-	23	41	-
12	Yokari	-	-	-	-	-
13	Depapre	-	-	17	65	27
14	Raveni Rara	-	8	81	89	18
15	Sentani Barat	-	81	93	235	91
16	Waibu	-	-	17	24	-
17	Sentani	2	49	81	81	64
18	Ebungfau	-	-	35	16	9
19	Sentani Timur	-	-	52	41	100
JUMLAH KABUPATEN		17	413	777	1.069	619

Sumber : Dinas Pertanian Tanaman Pangan dan Hortikultura Kabupaten Jayapura

Source : Dept. of Agriculture Jayapura Regency



No	Distrik	Sawi / Petsai	Tomat	Terung	Bayam
(1)	(2)	(8)	(9)	(10)	(11)
1	Kaureh	-	-	-	-
2	Airu	-	-	-	5
3	Yapsi	91	132	31	68
4	Kemtuk	46	35	-	26
5	Kemtuk Gresi	46	70	8	57
6	Gresi Selatan	-	-	-	-
7	Nimboran	8	35	8	21
8	Namblong	46	70	39	26
9	Nimbokrang	190	97	70	68
10	Unurum Guay	-	9	16	-
11	Demta	-	35	-	16
12	Yokari	-	-	-	42
13	Depapre	-	-	8	52
14	Raveni Rara	-	18	8	10
15	Sentani Barat	53	167	70	42
16	Waibu	-	-	-	10
17	Sentani	61	132	47	42
18	Ebungfau	-	26	16	10
19	Sentani Timur	-	88	31	57
JUMLAH KABUPATEN		540	915	351	515

Sumber : Dinas Pertanian Tanaman Pangan dan Hortikultura Kabupaten Jayapura

Source : Dept. of Agriculture Jayapura Regency



Tabel : 6.2.1 Hasil Produksi Tanaman Perkebunan Unggulan di Kabupaten Jayapura (Ton)  
Table : Production of Vegetables in Jayapura Regency 2004-2006 (Tons)

No	Jenis Tanaman/ Kind of Plans	2001	2002	2003	2004	2005
(1)	(2)	(3)	(4)	(5)	(6)	(7)
1	Kakao (Biji Kering)/ Cocoa (Dry Seed)	3.443,30	3.449,70	3.470,64	1.873,82	1.882,89
2	Kelapa (Kopra)/ Coconut (Copra)	3.325,22	3.178,87	3.210,90	1.057,37	1.035,24
3	Kopi (Biji)/ Coffee (Seed)	29,03	100,60	100,60	76,46	76,46
4	Pinang (Buah)/ Areca Nut	849,74	850,20	850,20	246,40	246,20

Sumber : Dinas Perkebunan Kabupaten Jayapura  
Source : Dept. of Agriculture Jayapura Regency



Tabel : 6.2.2 Luas Areal Tanaman Perkebunan di Kabupaten Jayapura  
Table Area's Wide of Plantation Crops in Jayapura Regency 2001-2005

No	Jenis Tanaman/ Kind of Plants	2001	2002	2003	2004	2005
(1)	(2)	(3)	(4)	(5)	(6)	(7)
1	Kakao/ Cocoa	6.969,00	7.643,50	7.849,00	4.238,25	4.238,25
2	Kelapa/ Coconut	5.447,85	5.371,30	5.371,30	1.882,85	1.882,85
3	Kopi/ Coffee	195,16	195,16	195,16	133,41	133,41
4	Pinang/ Areca Nut	297,31	297,31	297,31	118,36	121,56
Jumlah/Total		12.612,01	13.209,96	13.415,46	6.254,51	6.254,51

Sumber : Dinas Perkebunan Kabupaten Jayapura  
Source : Dept. of Agriculture Jayapura Regency



Tabel : 6.3.1 Produksi dan Luas Lahan Kehutanan di Kabupaten Jayapura  
Table : Production and Forestry Wide Area in Jayapura Regency 2007

Jenis Kayu dan Luas Lahan/Areal <i>Kind of Wood and Wide Area</i>	Produksi/ <i>Production</i>	Satuan/ <i>Unit</i>
(1)	(2)	(3)
Kayu Bulat/ <i>Log</i>	30.701,05	M3
Kayu Gergajian/ <i>Sawmill Woo</i>	35.057,0072	M3
Gaharu/Masohi	-	M3

Jenis Hutan/ <i>Kind of Forrest</i>	Luas Lahan/ <i>Wide Area</i>	Satuan/ <i>Unit</i>
(4)	(5)	(6)
Hutan Lindung PPA/ <i>Conservation</i>	498.469,20	Ha
Hutan Konversi/ <i>Conversion</i>	304.553,40	Ha
Hutan Produksi/ <i>Production</i>	145.917,70	Ha
Hutan Produksi Terbatas/ <i>Limited Production Forrest</i>	279.477,90	Ha
Hutan Suaka Alam & Wisata <i>Nature &amp; Tour Forrest</i>	84.840,15	Ha
Areal Penggunaan Lain <i>Others Used Area</i>	8.938,62	Ha

Sumber : Dinas Kehutanan Kabupaten Jayapura  
Source : Dept. Of Forestry Jayapura Regency



Tabel : 6.4.1 Perkembangan / Populasi Ternak Sapi Pemerintah Sampai Akhir Desember 2006-2007 menurut Daerah Penyebaran di Kabupaten Jayapura  
Table Population of State Cow in Jayapura Regency 2006-2007

No	Daerah Penyebaran	Desember 2006		Tambah		Kurang		Desember 2007	
		Jantan	Betina	Jantan	Betina	Jantan	Betina	Jantan	Betina
(1)	(2)	(3)	(4)	(5)	(6)	(7)	(8)	(9)	(10)
1	Nimbokrang	229	936	5	77	3	60	231	953
2	Nimboran	33	259	2	13	16	149	19	123
3	Namblong	35	275	-	20	9	97	26	198
4	Kemtuk Gresi	25	223	12	35	7	72	30	186
5	Kemtuk	9	92	-	-	-	6	9	86
6	Ebungfau	7	63	-	10	-	7	7	66
7	Sentani Timur	19	120	1	-	13	52	7	70
8	Waibu	22	245	-	15	-	10	22	250
9	Sentani Barat	5	45	-	3	-	3	5	45
10	Sentani	2	22	-	-	-	2	2	20
11	Yapsi/Kaureh	23	165	11	101	2	8	32	258
12	Unurum Guay	2	14	-	-	1	8	1	6
13	Demta	1	16	-	-	1	13	-	3
14	Depapre	-	9	-	-	-	-	-	9
Jumlah		412	2.484	31	274	52	487	391	2.273
		2.896		305		539		2.664	

Sumber : Dinas Peternakan Kabupaten Jayapura  
Source : Livestock Service of Jayapura Regency



Tabel : 6.4.2 Populasi Ternak menurut Jenisnya di Kabupaten Jayapura  
Table : Population of Livestock in Jayapura Regency 2006-2007

No	Jenis Ternak/ <i>Kind of Livestock</i>	Tahun (ekor)	
		2006	2007
(1)	(2)	(3)	(4)
1	Sapi Potong	6.300	6.795
2	Kambing	1.200	1.320
3	Babi	5.600	6.400
4	Ayam Ras Pedaging	840.000	840.000
5	Ayam Buras	109.000	119.900
6	Itik / Entok	2.400	2.640

Sumber : Dinas Peternakan Kabupaten Jayapura  
Source : Livestock Service of Jayapura Regency



Tabel : 6.4.3 Produksi Daging menurut Jenisnya di Kabupaten Jayapura  
Table : Meat Production in Jayapura Regency 2006-2007

No	Jenis Daging/ <i>Meat Type</i>	Tahun (ton)	
		2006	2007
(1)	(2)	(3)	(4)
1	Sapi Potong	57,60	60
2	Kambing	2	2,16
3	Babi	42	43,20
4	Ayam Ras Pedaging	201,60	201,60
5	Ayam Buras	19,78	21,80
6	Itik / Entok	1	1,15
7	Daging Buruan	1,40	1,50

Sumber : Dinas Peternakan Kabupaten Jayapura  
Source : *Livestock Service of Jayapura Regency*





Tabel : 6.4.4 Produksi Telur di Kabupaten Jayapura  
Table *Egg Production in Jayapura Regency 2006-2007*

No	Jenis Ayam/ <i>Chicken Type</i>	Tahun (kg)	
		2006	2007
(1)	(2)	(3)	(4)
1	Ayam Buras / <i>Broiler</i>	38.700	39.966
2	Itik / Entok	9.000	9.600

Sumber : Dinas Peternakan Kabupaten Jayapura  
*Source : Livestock Service of Jayapura Regency*



Tabel : 6.4.5 Bantuan Ternak Gaduhan (Bibit + Bakalan) di Kabupaten Jayapura 2006-2007  
Table

No	Jenis Daging/ <i>Meat Type</i>	Tahun	
		2006	2007
(1)	(2)	(3)	(4)
1	Sapi Bibit		
	-Distribusi	224	100
	-Redistribusi	208	205
2	Sapi Bakalan	40	-
3	Babi Bibit	60	80
4	Babi Bakalan	-	-
5	Ayam Buras	600	-

Sumber : Dinas Peternakan Kabupaten Jayapura

Source : *Livestock Service of Jayapura Regency*

Ket:

- Ternak Distribusi : ternak pengadaan baru
- Ternak Redistribusi : Ternak perguliran hasil setoran dari petani/pengaduh



Tabel : 6.4.6 Bantuan Modal Usaha yang Diberikan kepada Masyarakat dari Dinas  
Peternakan Kabupaten Jayapura 2006-2007

Table

No	Jenis Daging/ <i>Meat Type</i>	Tahun	
		2006	2007
(1)	(2)	(3)	(4)
1	Penguatan Modal Usaha Kelompok (PMUK) dana APBN	Rp. 250.000.000,00	Rp. 520.250.000,00
2	Penguatan Modal LM3, Dana APBN	-	Rp. 300.000.000,00
3	Penguatan Modal Usaha, Dana APBD	-	Rp. 60.000.000,00
4	Peralatan Pengolahan dan Pemasaran Hasil Peternakan, Dana APBN	Rp. 266.000.000,00	-

Sumber : Dinas Peternakan Kabupaten Jayapura

Source : *Livestock Service of Jayapura Regency*

<http://jayapurakab.bps.go.id>



Tabel : 6.5.1 Kelompok Usaha Perikanan yang Telah Dibina di Kabupaten Jayapura  
Table Number of Fishery Group Supported by Government of Jayapura Regency 2003-2007

No	Jenis Usaha/ Kind of Effort	2003	2004	2005	2006	2007
(1)	(2)	(3)	(4)	(5)	(6)	(7)
1	Pengolahan Ikan/ Fish Processing	82	15	20	20	24
2	Budidaya Ikan/ Fish Cultivation	80	37	30	37	49
3	Nelayan/ Fisherman	106	49	55	35	65
Jumlah/Total		268	101	105	96	138

Sumber : Dinas Perikanan dan Kelautan Kabupaten Jayapura  
Source : Fishery Service of Jayapura Regency



Tabel : 6.5.2 Jumlah Rumah Tangga Perikanan di Kabupaten Jayapura  
Table : Number of Fishery Household in Jayapura Regency 2003-2007

No	Jenis Usaha/ Kind of Effort	2003	2004	2005	2006	2007
(1)	(2)	(5)	(6)	(7)	(6)	(7)
1	Budidaya Ikan/ Fish Cultivation	1.490	1.494	1.444	292	297
2	Nelayan/ Fisherman	1.494	1.102	1.412	1130	1211
Jumlah/Total		2.984	2.596	2.856	1422	1508

Sumber : Dinas Perikanan dan Kelautan Kabupaten Jayapura  
Source : Fishery Service of Jayapura Regency



Tabel : 6.5.3 Jumlah Kelompok Usaha yang Dibina di Kabupaten Jayapura  
Table : Number of Fishery Group Supported by Government in Jayapura Regency 2003-2007

No	Jenis Usaha/ Kind of Effort	2003	2004	2005	2006	2007
(1)	(2)	(5)	(6)	(7)	(6)	(7)
1	Koperasi LPP-M3 Bangun Samodra/ LPP-M3 Bangun Samodra Cooperation	52	74	79	60	-
2	UPP Budidaya Air Tawar Danau Sentani/ UPP Cultivation Sentani Lake	15	23	48	24	-
3	Koperasi Nelayan Jouwa Demta				-	12
Jumlah/Total		67	97	127	84	12

Sumber : Dinas Perikanan dan Kelautan Kabupaten  
Source : Fishery Service of Jayapura Regency



Tabel : 6.5.4 Produksi Perikanan di Kabupaten Jayapura  
Table : Fishery Production in Jayapura Regency 2006-2007

Jenis Perikanan/ <i>Kind of Fishery</i>	2006	2007
(1)	(2)	(3)
A. Perikanan Laut/ <i>Sea Fishery</i>		
- Jumlah Tangkapan/ <i>Production</i>	9.380,25	10.422,49
B. Perikanan Darat/ <i>Land Fishery</i>		
- Kolam/ <i>Pool</i>	191.256	212.863
- Keramba	81.094	90.105
C. Perikanan Perairan		
Umum/ <i>General Waters Fishery</i>	1.039,52	1.147,21

Sumber : Dinas Perikanan dan Kelautan Kabupaten Jayapura  
Source : Fishery Service of Jayapura Regency

# BAB 7



## PERINDUSTRIAN DAN PERDAGANGAN

*INDUSTRY AND TRADING*

<http://jayapurakab.bps.go.id>



## **BAB/Chapter VII**

### **Perindustrian dan Perdagangan / Industry and Trading**

Komoditi ekspor dari Kabupaten Jayapura yang bernilai tinggi adalah ekspor hasil laut terutama untuk udang beku senilai US\$ 592.367,09, lebih banyak bila dibandingkan nilai ekspor CPO (sawit) yang senilai US\$ 191.066,67.

Negara-negara tujuan ekspor adalah Jepang dan Hongkong untuk hasil laut. Papua Nugini untuk hasil industri/barang campuran, serta Malaysia untuk hasil CPO (sawit).

*Export commodity from Jayapura Regency which has big value is sea crops especially for frozen shrimps which the value was US\$ 592,367.09, more than CPO export value, US\$ 191,066.67*

*The destination countries for export was Japan and Hongkong for sea crops, Papua New Guinea for industrial goods/mix goods, and Malaysia for CPO (crude Palm oil)*

<http://jayapurakab.bps.go.id>

sfdgsd

<http://jayapurakab.bps.go.id>



Sdfsd

<http://jayapurakab.bps.go.id>



Tabel : 7.1.1 Realisasi Ekspor per Komoditi di Kabuapten Jayapura  
Table : Export realization in Jayapura regency 2005

No	Sub Sektor / Komoditi <i>Commodity</i>	Volume ( Ton)	Nilai/Value ( US\$ )
(1)	(2)	(3)	(4)
1	Perkebunan/Plantation		
	- CPO ( Sawit )	1,333,30	191,066,67
2	Hasil Laut/Sea Product		
	- Udang Beku/Freezed Shrimp	122,34	592,367,09
3	Hasil Industri/ Industrial Product		
	- Barang Campuran/ Mixed Goods	34,74	14,020,70

Sumber : Dinas Perindakop Kab. Jayapura  
Source : Dept. Industry and Trade of Jayapura Regency



Tabel : 7.1.2 Komoditi yang Diantar Pulaukan di Kabupaten Jayapura  
Table : ComodityTrading inter-islands in Jayapura Regency 2005

No	Komoditi/ Commodity	Volume ( Ton)	Nilai/Value ( US\$ )
(1)	(2)	(3)	(4)
1	Kopra/ Copra	1,050.00	3,650,780
2	Kakao/ Cocoa	2,480.00	5,860,350
3	CPO	14,015.00	15,380,260
4	Inti Sawit/ Coconut Core	49,616,75	101,812,910

Sumber : Dinas Perindakop Kab. Jayapura  
Source : Dept. Industry and Trade of Jayapura Regency



Tabel : 7.1.3 Realisasi Ekspor Berdasarkan Negara Tujuan di Kabupaten Jayapura  
Table : Export Realization by destination Country in Jayapura Regency

No	Tujuan/ Destination	Jenis/ Kind of	Volume ( Ton)	Nilai/Value ( US\$ )
(1)	(2)	(3)	(4)	(5)
1	Jepang/ Japan	Udang Beku Freezed Shrimp	1,050.00	3,650,780
2	Hongkong	Udang Beku Freezed Shrimp	2,480.00	5,860,350
3	PNG	Barang Campuran Mixed Goods	14,015.00	15,380,260
4	Malaysia	CPO ( Sawit )	49,616,75	101,812,910

Sumber : Dinas Perindakop Kab. Jayapura

Source : Dept. Industry and Trade of Jayapura Regency



Tabel : 7.2.1 Banyaknya Produksi Listrik yang Dihasilkan menurut Lokasi di Kabupaten Jayapura  
Table *Number of Electricity production by Location in Jayapura Regency September 2008*

No	PLN Ranting/ Sub Section	Produksi Tahun 2007 (Kwh)			Total Produksi Bruto
		Produksi Diesel	Produksi Air	Produksi dari Unit Lain	
(1)	(2)	(3)	(4)	(5)	(6)
1	Sentani	361.724	-	1.995.656	2.357.380
2	Genyem	467.120	-	-	467.120

Sumber : PLN Wilayah X Cabang Jayapura

Source : *State Electricity Company Region X Branch jayapura*



Tabel : 7.2.1 Data Pengusahaan PT.PLN Wilayah Papua Cabang Jayapura Unit Sentani dan Genyem September 2008

Table

Uraian (1)	Unit	
	Sentani (2)	Genyem (3)
1. Jumlah Mesin Pembangkit a. Mesin Kit. Siap Operasi (PLTD/PLTA/PLTM) b. Mesin Kit. Tidak Siap Operasi	10 Unit 5 Unit	12 Unit 5 Unit
2. Daya Terpasang mesin (Kw)	6.840	2.691
3. Penjualan (Kwh)	2.583.903	424.548
4. Daya tersambung (V.A)	16.956.900	3.318.600
5. Jumlah Pelanggan (plg)	11.049	5.472
6. Rupiah Penjualan (Rp.)	2.122.154.965	234.184.300
7. Harga Jual Rata-rata (Rp/Kwh)	821,30	551,61
8. Jam Nyala (Jam)	152,38	127,93
9. Jumlah Trafo (buah)	108	70
10. Jumlah Tiang tegangan Menengah (buah)	2.224	2.416
11. Jumlah Tiang Tegangan rendah	1.758	2.395
12. Panjang jaringan Tegangan Menengah 20kV (Kms)	126,47	130,57
13. Panjang Jaringan tegangan rendah (Kms)	147,11	23,30
14. Panjang Sambungan Rumah	1.993.379,68	-
15. Total Tiang Lampu Jalan	-	-
16. Total titik Lampu Jalan	756	170

Sumber : PLN Wilayah X Cabang Jayapura

Source : State Electricity Company Region X Branch jayapura



# BAB 8



## TRANSPORTASI DAN KOMUNIKASI

*TRANSPORTATION AND COMMUNICATION*

<http://jayapurakab.bps.go.id>

## BAB/Chapter VIII

### Transportasi dan Komunikasi / *Transportation and Communication*

Panjang ruas jalan di Kabupaten Jayapura sepanjang 994,29 km yang sebagian besar merupakan jalan dengan jenis permukaan kerikil (41,6 %).

*Length of road in Jayapura regency was 994.29 km. with major road surface is gravel (41,6 %)*

Jumlah kendaraan untuk transportasi darat di Kabupaten Jayapura sebanyak 9.758 unit, baik kendaraan milik pemerintah maupun pribadi

*Number of vehicle in jayapura regency was 9.758 units.*

Lalu lintas pesawat udara yang melalui pelabuhan udara Sentani banyak terjadi pada bulan November yaitu, 1533 pesawat untuk kedatangan dan 1.545 pesawat untuk keberangkatan. Banyaknya arus lalu lintas penumpang yang menggunakan jasa penerbangan juga banyak terjadi pada bulan november yaitu sebanyak 36.451 orang untuk kedatangan dan 34.317 orang untuk keberangkatan

*Number of aircrafts traffic through sentani airport was happened a lot in November which is 1.533 plane for arrival and 1.545 plane for departure. And it's also happened in november for number of passenger in airport sentani which is 36.451 passengers for arrival and 34.317 passengers for departure.*

Jumlah kantor pos di Kabupaten Jayapura sebanyak 5 unit yang terletak di distrik Kaureh, Nimboran, Demta, Depapre dan Sentani

*Number of post office in Jayapura regency was 5 units which is located in Kaureh, Nimboran, Demta, Depapre and Sentani District*

Kabupaten Jayapura hanya memiliki 1 buah hotel berbintang, yaitu hotel Sentani Indah (bintang 3), sisanya sebanyak 11 hotel hanya berkelas melati.

*Jayapura Regency only have one star class hotel, which is sentani indah hotel, and the rest is only jasmine class hotel*

gambar

<http://jayapurakab.bps.go.id>



d

<http://jayapurakab.bps.go.id>



Tabel : 8.1.1 Panjang Jalan Menurut Permukaan dan Kondisi Jalan di Kabupaten Jayapura  
Table Length of Road by type of Surface and Road Condition in Jayapura Regency 2007

No	Distrik/ District	Panjang Ruas ( Km )	Kondisi Permukaan Jalan/Surface Road Condition					
			Aspal/Asphalt ( Km )			Kerikil/Gravel ( Km )		
			Baik	Rusak	Jumlah	Baik	Rusak	Jumlah
(1)	(2)	(3)	(4)	(5)	(6)	(7)	(8)	(9)
1	Kaureh	167,00	0,00	0,00	0,00	0,00	162,00	162,00
2	Airu	45,00	0,00	0,00	0,00	0,00	23,00	23,00
3	Yapsi	90,00	0,00	0,00	0,00	0,00	13,00	13,00
4	Kemtuk	74,40	6,50	0,00	6,50	27,60	33,30	60,90
5	Kemtuk Gresi	53,00	2,50	12,50	15,00	0,00	11,00	11,00
6	Gresi Selatan	7,00	0,00	0,00	0,00	0,00	7,00	7,00
7	Nimboran	71,90	15,00	0,00	15,00	8,40	0,90	9,30
8	Namblong	13,90	7,60	0,00	7,60	0,00	0,00	0,00
9	Nimbokrang	53,60	48,70	0,00	48,70	0,00	0,00	0,00
10	Unurum Guay	61,00	13,00	8,00	21,00	20,00	20,00	40,00
11	Demta	86,00	2,00	0,00	2,00	11,00	9,00	20,00
12	Yokari	0,00	0,00	0,00	0,00	0,00	0,00	0,00
13	Depapre	17,20	2,00	7,20	9,20	2,00	1,00	3,00
14	Raveni Rara	1,00	0,00	0,00	0,00	1,00	0,00	1,00
15	Sentani Barat	35,60	3,10	0,00	3,10	3,00	21,50	24,50
16	Waibu	80,66	38,89	0,00	0,00	0,00	24,00	24,00
17	Sentani	72,03	50,29	6,65	0,23	0,23	2,05	2,28
18	Ebungfau	19,40	0,00	0,00	13,40	13,40	0,00	13,40
19	Sentani Timur	45,60	25,30	17,50	0,00	0,00	0,00	0,00
Jumlah/Total		994,29	214,88	51,85	266,73	86,63	327,75	414,38

Sumber : Dinas Prasarana Daerah Kabupaten Jayapura

Source : Public Works Board of Jayapura Regency



Tabel/Table 8.1.1 Lanjutan/Continued

No	Distrik/ District	Panjang Ruas (Km)	Kondisi Permukaan Jalan/Surface Road Condition		
			Tanah/Soil ( Km )		
			Baik	Rusak	Jumlah
(1)	(2)	(3)	(10)	(11)	(12)
1	Kaureh	167,00	0,00	5,00	5,00
2	Airu	45,00	0,00	0,00	0,00
3	Yapsi	90,00	0,00	77,00	77,00
4	Kemtuk	74,40	5,60	3,70	9,30
5	Kemtuk Gresi	53,00	0,00	27,00	27,00
6	Gresi Selatan	7,00	0,00	0,00	0,00
7	Nimboran	71,90	45,80	2,50	48,30
8	Namblong	13,90	2,60	3,70	6,30
9	Nimbokrang	53,60	4,40	0,50	4,90
10	Unurum Guay	61,00	0,00	0,00	0,00
11	Demta	86,00	1,00	33,00	34,00
12	Yokari	0,00	0,00	0,00	0,00
13	Depapre	17,20	1,00	4,00	5,00
14	Raveni Rara	1,00	0,00	0,00	0,00
15	Sentani Barat	35,60	5,00	3,00	8,00
16	Waibu	80,66	3,88	14,00	17,88
17	Sentani	72,03	3,28	9,53	12,81
18	Ebungfau	19,40	6,00	0,00	6,00
19	Sentani Timur	45,60	2,80	0,00	2,80
Jumlah/Total		994,29	81,36	182,93	264,29

Sumber : Dinas Prasarana Daerah Kabupaten Jayapura

Source : Public Works Board of Jayapura Regency



Tabel : 8.1.2 Banyaknya Jembatan Menurut Type di Kabupaten Jayapura  
Table : Number of Bridge by type in Jayapura Regency 2007

No	Distrik/ District	Banyak Jembatan	Jenis dan Kondisi Jembatan / Type and Condition of bridge					
			Beton/Concrete (km)			Rangka Baja/Steel (km)		
			Baik	Rusak	Jumlah	Baik	Rusak	Jumlah
(1)	(2)	(3)	(4)	(5)	(6)	(7)	(8)	(9)
1	Kaureh	0,00	0,00	0,00	0,00	0,00	0,00	0,00
2	Airu	0,00	0,00	0,00	0,00	0,00	0,00	0,00
3	Yapsi	40,00	0,00	0,00	0,00	0,00	0,00	0,00
4	Kemtuk	30,00	30,00	75,00	105,00	0,00	0,00	0,00
5	Kemtuk Gresi	0,00	0,00	0,00	0,00	0,00	0,00	0,00
6	Gresi Selatan	0,00	0,00	0,00	0,00	0,00	0,00	0,00
7	Nimboran	2,00	0,00	0,00	0,00	0,00	0,00	0,00
8	Namblong	0,00	0,00	0,00	0,00	0,00	0,00	0,00
9	Nimbokrang	20,00	0,00	74,50	74,50	0,00	0,00	0,00
10	Unurum Guay	0,00	0,00	0,00	0,00	0,00	0,00	0,00
11	Demta	6,00	0,00	24,00	24,00	0,00	0,00	0,00
12	Yokari	0,00	0,00	0,00	0,00	0,00	0,00	0,00
13	Depapre	10,00	26,00	94,00	120,00	0,00	0,00	0,00
14	Raveni Rara	0,00	0,00	0,00	0,00	0,00	0,00	0,00
15	Sentani Barat	0,00	0,00	0,00	0,00	0,00	0,00	0,00
16	Waibu	0,00	0,00	0,00	0,00	0,00	0,00	0,00
17	Sentani	14,00	203,00	30,00	233,00	0,00	0,00	0,00
18	Ebungfau	0,00	0,00	0,00	0,00	0,00	0,00	0,00
19	Sentani Timur	0,00	0,00	0,00	0,00	0,00	0,00	0,00
Jumlah/Total		122,00	259,00	297,50	556,50	0,00	0,00	0,00

Sumber : Dinas Prasarana Daerah Kabupaten Jayapura

Source : Public Works Board of Jayapura Regency

Tabel/Table 8.1.1 Lanjutan/*Continued*

No	Distrik/ <i>District</i>	Banyak Jembatan	Jenis dan Kondisi Jembatan / <i>Type and Condition of bridge</i>		
			Kayu/ <i>Wood</i> (km)		
			Baik	Rusak	Jumlah
(1)	(2)	(3)	(10)	(11)	(12)
1	Kaureh	0,00	0,00	0,00	0,00
2	Airu	0,00	0,00	0,00	0,00
3	Yapsi	40,00	0,00	470,00	470,00
4	Kemtuk	30,00	0,00	323,00	323,00
5	Kemtuk Gresi	0,00	0,00	0,00	0,00
6	Gresi Selatan	0,00	0,00	0,00	0,00
7	Nimboran	2,00	0,00	15,00	15,00
8	Namblong	0,00	0,00	0,00	0,00
9	Nimbokrang	20,00	0,00	204,00	204,00
10	Unurum Guay	0,00	0,00	0,00	0,00
11	Demta	6,00	0,00	86,00	86,00
12	Yokari	0,00	0,00	0,00	0,00
13	Depapre	10,00	0,00	0,00	0,00
14	Raveni Rara	0,00	0,00	0,00	0,00
15	Sentani Barat	0,00	0,00	0,00	0,00
16	Waibu	0,00	0,00	0,00	0,00
17	Sentani	14,00	0,00	8,00	8,00
18	Ebungfau	0,00	0,00	0,00	0,00
19	Sentani Timur	0,00	0,00	0,00	0,00
Jumlah/ <i>Total</i>		122,00	0,00	1.106,00	1.106,00

Sumber : Dinas Prasarana Daerah Kabupaten Jayapura

Source : *Public Works Board of Jayapura Regency*





Tabel : 8.2.1 Jumlah Kendaraan bermotor Milik Pemerintah / Swasta Menurut Jenis Kendaraan di Kabupaten Jayapura  
Table Number of Vehicles by Kind in Jayapura Regency 2007

Jenis Kendaraan <i>Vehicles</i>	Jenis Plat Nopol/ <i>Kind of Plat</i>			Jumlah / <i>Total</i>
	Plat Merah / <i>Red</i>	Plat Hitam / <i>Black</i>	Plat Kuning / <i>Yellow</i>	
(1)	(2)	(3)	(4)	(5)
1. Sedan	5	57	2	64
2. Jeep	17	78	-	95
3. Minibus	112	565	577	1.254
4. Microbus	15	3	8	26
5. Truck/Pick Up	59	313	164	536
6. Sepeda Motor	384	7.399	-	7.783
Jumlah/ <i>Total</i>	592	8.416	751	9.758

Sumber: Samsat Kabupaten Jayapura  
Source: Samsat Jayapura Regency



Tabel : 8.3.1 Jumlah kantor Pos Menurut Distrik di Kabupaten Jayapura  
Table : Number of Post Office by District in Jayapura Regency 2007

No	Distrik	Jumlah
(10)	(2)	(3)
1	Kaureh	1
2	Airu	-
3	Yapsi	-
4	Kentuk	-
5	Kentuk Gresi	-
6	Gresi Selatan	-
7	Nimboran	1
8	Namblong	-
9	Nimbokrang	-
10	Unurum Guay	-
11	Denta	1
12	Yokari	-
13	Depapre	1
14	Raveni Rara	-
15	Sentani Barat	-
16	Waibu	-
17	Sentani	1
18	Ebungfau	-
19	Sentani Timur	-
Jumlah/Total		5

Sumber : Kantor Pos Jayapura  
Source : Jayapura Post Office



Tabel : 8.3.2 Jumlah Surat Pos yang Dikirim Menurut Sifat dan Jenis Penggunaannya dan distrik di Kabupaten Jayapura 2007

Table

No	Distrik	Surat Pos Standar Dalam Negeri	Surat pos Prioritas Dalam Negeri	Surat Pos Standar Luar Negeri	Surat pos Prioritas Luar Negeri
(10)	(2)	(3)	(4)	(5)	(6)
1	Kaureh	38	2	-	-
2	Airu	4	-	-	-
3	Yapsi	8	-	-	-
4	Kentuk	110	-	-	-
5	Kentuk Gresi	14	2	-	-
6	Gresi Selatan	23	-	-	-
7	Nimboran	45	3	-	-
8	Namblong	38	2	-	-
9	Nimbokrang	41	18	-	-
10	Unurum Guay	21	1	-	-
11	Demta	82	9	-	-
12	Yokari	14	2	-	-
13	Depapre	40	4	-	-
14	Raveni Rara	18	1	-	-
15	Sentani Barat	147	25	-	-
16	Waibu	28	3	-	-
17	Sentani	2837	1838	281	4
18	Ebungfau	89	81	-	-
19	Sentani Timur	187	28	-	-
Jumlah/Total		3.784	2.017	281	4

Sumber : Kantor Pos Jayapura

Source : Jayapura Post Office



Tabel : 8.3.3 Jumlah Surat Pos yang Diterima Menurut Sifat dan Jenis Penggunaannya dan distrik di Kabupaten Jayapura 2007

Table

No	Distrik	Surat Pos Standar Dalam Negeri	Surat pos Prioritas Dalam Negeri	Surat Pos Standar Luar Negeri	Surat pos Prioritas Luar Negeri
(10)	(2)	(3)	(4)	(5)	(6)
1	Kaureh	58	2	-	-
2	Airu	10	1	-	-
3	Yapsi	3	4	-	-
4	Kentuk	98	10	-	-
5	Kentuk Gresi	19	8	-	-
6	Gresi Selatan	18	7	-	-
7	Nimboran	61	25	-	-
8	Namblong	42	14	-	-
9	Nimbokrang	58	68	-	-
10	Unurum Guay	18	24	-	-
11	Demta	129	138	-	-
12	Yokari	36	24	-	-
13	Depapre	108	187	-	-
14	Raveni Rara	18	28	-	-
15	Sentani Barat	281	382	10	3
16	Waibu	81	101	-	-
17	Sentani	4.713	3.718	287	12
18	Ebungfau	108	79	-	-
19	Sentani Timur	124	211	2	2
Jumlah/Total		5.963	5.031	299	17

Sumber : Kantor Pos Jayapura

Source : Jayapura Post Office



Tabel : 8.3.4 Jumlah Paket Pos yang Dikirim Menurut Sifat dan Jenis Penggunaannya dan distrik di Kabupaten Jayapura 2007

Table

No	Distrik	Paket Pos Standar Dalam Negeri	Paket Pos Prioritas Dalam Negeri	Paket Pos Standar Luar Negeri	Paket Pos Prioritas Luar Negeri
(1)	(2)	(3)	(4)	(5)	(6)
1	Kaureh	4	-	-	-
2	Airu	-	-	-	-
3	Yapsi	-	-	-	-
4	Kentuk	1	-	-	-
5	Kentuk Gresi	-	-	-	-
6	Gresi Selatan	1	-	-	-
7	Nimboran	2	--	-	-
8	Namblong	1	-	-	-
9	Nimbokrang	8	-	-	-
10	Unurum Guay	-	-	-	-
11	Demta	10	-	-	-
12	Yokari	1	--	-	-
13	Depapre	8	-	-	-
14	Raveni Rara	1	-	-	-
15	Sentani Barat	12	-	-	-
16	Waibu	2	-	-	-
17	Sentani	128	-	4	1
18	Ebungfau	3	-	-	-
19	Sentani Timur	36	-	2	2
Jumlah/Total		218	-	6	3

Sumber : Kantor Pos Jayapura

Source : Jayapura Post Office



Tabel : 8.3.5 Jumlah Paket Pos yang Diterima Menurut Sifat dan Jenis Penggunaannya dan distrik di Kabupaten Jayapura 2007

Table

No	Distrik	Paket Pos Standar Dalam Negeri	Paket Pos Prioritas Dalam Negeri	Paket Pos Standar Luar Negeri	Paket Pos Prioritas Luar Negeri
(1)	(2)	(3)	(4)	(5)	(6)
1	Kaureh	4	-	-	-
2	Airu	-	-	-	-
3	Yapsi	-	-	-	-
4	Kentuk	2	-	-	-
5	Kentuk Gresi	4	-	-	-
6	Gresi Selatan	-	-	-	-
7	Nimboran	2	-	-	-
8	Namblong	8	-	-	-
9	Nimbokrang	10	-	-	-
10	Unurum Guay	2	-	-	-
11	Demta	12	-	-	-
12	Yokari	2	-	-	-
13	Depapre	8	-	-	-
14	Raveni Rara	1	-	-	-
15	Sentani Barat	10	-	-	-
16	Waibu	1	-	-	-
17	Sentani	87	-	-	-
18	Ebungfau	2	-	-	-
19	Sentani Timur	58	-	-	-
Jumlah/Total		213	-	-	-

Sumber : Kantor Pos Jayapura

Source : Jayapura Post Office



Tabel : 8.3.6 Jumlah Wesel Pos yang Dikirim Menurut Sifat dan Jenis Penggunaannya dan distrik di Kabupaten Jayapura 2007

Table

No	Distrik	Wesel Pos Standar Dalam Negeri	Wesel Pos Prioritas Dalam Negeri	Wesel Pos Standar Luar Negeri	Wesel Pos Prioritas Luar Negeri
(1)	(2)	(3)	(4)	(5)	(6)
1	Kaureh	-	2	-	-
2	Airu	-	-	-	-
3	Yapsi	-	-	-	-
4	Kentuk	-	4	-	-
5	Kentuk Gresi	-	8	-	-
6	Gresi Selatan	-	2	-	-
7	Nimboran	-	4	-	-
8	Namblong	-	8	-	-
9	Nimbokrang	-	39	-	-
10	Unurum Guay	-	11	-	-
11	Demta	-	89	-	-
12	Yokari	-	3	-	-
13	Depapre	-	21	-	-
14	Raveni Rara	-	2	-	-
15	Sentani Barat	-	218	-	-
16	Waibu	-	2	-	-
17	Sentani	-	2.831	-	-
18	Ebungfau	-	10	-	-
19	Sentani Timur	-	171	-	-
Jumlah/Total		-	3.425	-	-

Sumber : Kantor Pos Jayapura

Source : Jayapura Post Office



Tabel : 8.3.7 Jumlah Wesel Pos yang Diterima Menurut Sifat dan Jenis Penggunaannya dan distrik di Kabupaten Jayapura 2007

Table

No	Distrik	Wesel Pos Standar Dalam Negeri	Wesel Pos Prioritas Dalam Negeri	Wesel Pos Standar Luar Negeri	Wesel Pos Prioritas Luar Negeri
(1)	(2)	(3)	(4)	(5)	(6)
1	Kaureh	-	-	-	-
2	Airu	-	-	-	-
3	Yapsi	-	-	-	-
4	Kentuk	-	13	-	-
5	Kentuk Gresi	-	16	-	-
6	Gresi Selatan	-	11	-	-
7	Nimboran	--	18	--	--
8	Namblong	-	12	-	-
9	Nimbokrang	-	11	-	-
10	Unurum Guay	-	12	-	-
11	Demta	-	18	-	-
12	Yokari	--	12	--	--
13	Depapre	-	10	-	-
14	Raveni Rara	-	14	-	-
15	Sentani Barat	-	408	-	-
16	Waibu	-	18	-	-
17	Sentani	-	1.362	-	-
18	Ebungfau	-	18	-	-
19	Sentani Timur	-	328	-	-
Jumlah/Total		-	2.281	-	-

Sumber : Kantor Pos Jayapura

Source : Jayapura Post Office





Tabel : 8.3.8 Jumlah Besar Uang Wesel Pos yang dikirim Menurut Sifat dan Jenis Penggunaannya dan distrik di Kabupaten Jayapura 2007

Table

No	Distrik	Wesel Pos Standar Dalam Negeri	Wesel Pos Prioritas Dalam Negeri	Wesel Pos Standar Luar Negeri	Wesel Pos Prioritas Luar Negeri
(1)	(2)	(3)	(4)	(5)	(6)
1	Kaureh	-	1.450.000	-	-
2	Airu	-	-	-	-
3	Yapsi	-	-	-	-
4	Kemtuk	-	2.350.000	-	-
5	Kemtuk Gresi	-	7.800.000	-	-
6	Gresi Selatan	-	1.200.000	-	-
7	Nimboran	--	2.750.000	--	--
8	Namblong	-	6.240.000	-	-
9	Nimbokrang	-	35.150.000	-	-
10	Unurum Guay	-	7.260.000	-	-
11	Demta	-	72.135.000	-	-
12	Yokari	--	2.180.000	--	--
13	Depapre	-	14.650.000	-	-
14	Raveni Rara	-	1.150.000	-	-
15	Sentani Barat	-	119.960.000	-	-
16	Waibu	-	1.350.000	-	-
17	Sentani	-	1.846.150.000	-	-
18	Ebungfau	-	7.580.000	-	-
19	Sentani Timur	-	142.060.000	-	-
Jumlah/Total		-	2.271.415.000	-	-

Sumber : Kantor Pos Jayapura

Source : Jayapura Post Office



Tabel : 8.3.8 Jumlah Besar Uang Wesel Pos yang Diterima Menurut Sifat dan Jenis Penggunaannya dan distrik di Kabupaten Jayapura 2007

Table

No	Distrik	Wesel Pos Standar Dalam Negeri	Wesel Pos Prioritas Dalam Negeri	Wesel Pos Standar Luar Negeri	Wesel Pos Prioritas Luar Negeri
(1)	(2)	(3)	(4)	(5)	(6)
1	Kaureh	-	-	-	-
2	Airu	-	-	-	-
3	Yapsi	-	-	-	-
4	Kemtuk	-	-	-	-
5	Kemtuk Gresi	-	11.185.000	-	-
6	Gresi Selatan	-	9.150.000	-	-
7	Nimboran	--	17.105.000	--	--
8	Namblong	-	8.850.000	-	-
9	Nimbokrang	-	7.250.000	-	-
10	Unurum Guay	-	6.960.000	-	-
11	Demta	-	15.100.000	-	-
12	Yokari	--	8.165.000	--	--
13	Depapre	-	11.763.000	-	-
14	Raveni Rara	-	11.981.000	-	-
15	Sentani Barat	-	389.700.000	-	-
16	Waibu	-	15.184.000	-	-
17	Sentani	-	1.328.900.000	-	-
18	Ebungfau	-	13.852.000	-	-
19	Sentani Timur	-	308.625.000	-	-
Jumlah/Total		-	2.163.770.000	-	-

Sumber : Kantor Pos Jayapura

Source : Jayapura Post Office



Tabel : 8.4.1 Banyaknya Lalu Lintas Pesawat Udara melalui Pelabuhan Udara Sentani per-Bulan  
Table : *Number of Aircrafts in Sentani Airport by Month 2007*

Bulan Month	Banyaknya Pesawat Number of Aircraft	
	Datang Arrivals	Berangkat Departures
(1)	(2)	(3)
1. Januari	1.344	1.339
2. February	1.223	1.231
3. Maret	1.472	1.455
4. April	1.373	1.338
5. Mei	1.319	1.313
6. Juni	1.388	1.384
7. Juli	1.352	1.349
8. Agustus	1.419	1.426
9. September	1.417	1.435
10. Oktober	1.419	1.420
11. November	1.533	1.545
12. Desember	1.421	1.418

Sumber : Bandar Udara Sentani Jayapura  
Source : *Sentani Airport*



Tabel : 8.4.2 Arus lalu Lintas Barang/Cargo Melalui Pelabuhan udara Sentani per-bulan  
Table : Number of Cargo in Sentani Airport by Month

Bulan Month	Banyaknya Barang/Cargo (Kg)	
	Bongkar Unloaded	Muat Load
(1)	(2)	(3)
1. Januari	309.419	1.898.352
2. February	254.494	1.986.153
3. Maret	249.957	2.340.755
4. April	212.963	2.303.837
5. Mei	257.324	1.892.265
6. Juni	239.828	2.694.597
7. Juli	267.363	2.469.897
8. Agustus	601.281	2.611.824
9. September	503.314	2.628.657
10. Oktober	380.845	2.663.918
11. November	309.877	3.930.532
12. Desember	380.134	4.227.772

Sumber : Bandar Udara Sentani Jayapura

Source : Sentani Airport



Tabel : 8.4.3 Arus lalu Lintas Penumpang Pesawat Udara melalui Pelabuhan Udara Sentani Per-Bulan  
Table Number of Passenger which Arrive, transit and Depart in Sentani Airport by Month 2007

Bulan Month	Banyaknya Penumpang Number of Passengers		
	Datang Arrivals	Transit Transit	Berangkat Departures
(1)	(2)	(3)	(4)
1. Januari	25.508	6.029	26.778
2. February	22.896	4.772	23.300
3. Maret	24.943	4.914	26.319
4. April	25.542	6.063	24.916
5. Mei	32.329	6.416	26.750
6. Juni	25.000	6.065	28.962
7. Juli	32.215	7.573	34.318
8. Agustus	32.470	7.077	33.702
9. September	33.501	5.475	33.275
10. Oktober	28.436	5.495	32.000
11. November	36.451	6.835	34.317
12. Desember	30.029	4.161	40.564

Sumber : Bandar Udara Sentani Jayapura  
Source : Sentani Airport



Tabel : 8.4.4 Arus lalu Lintas Bagasi Pesawat Udara melalui Pelabuhan Udara Sentani Per-Bulan  
Table *Number of Baggage which is Loaded and Unloaded in Sentani Airport by Month 2007*

Bulan <i>Month</i>	Banyaknya Bagasi (Kg) <i>Number of Baggage</i>	
	Bongkar <i>Unloaded</i>	Muat <i>Load</i>
(1)	(2)	(3)
1. Januari	331.217	338.063
2. February	320.847	274.067
3. Maret	329.448	303.897
4. April	320.014	296.508
5. Mei	320.616	305.084
6. Juni	319.367	336.912
7. Juli	454.768	387.830
8. Agustus	437.276	421.802
9. September	430.538	413.185
10. Oktober	402.245	395.486
11. November	426.744	368.987
12. Desember	507.204	484.827

Sumber : Bandar Udara Sentani Jayapura  
Source : *Sentani Airport*



Tabel : 8.4.5 Arus lalu Lintas Pos dan Paket yang Diangkut oleh Pesawat Udara melalui Pelabuhan Udara Sentani Per-Bulan  
*Table Number of Posted mail and Package by Aircraft in Sentani Airport by Month 2007*

Bulan Month	Banyaknya Pos dan Paket (Kg) Number of Posted Mail and Package	
	Bongkar Unloaded	Muat Load
(1)	(2)	(3)
1. Januari	3.598	653
2. February	1.067	2.559
3. Maret	861	4.821
4. April	33	6.831
5. Mei	187	3.703
6. Juni	560	4.199
7. Juli	77	2.391
8. Agustus	380	6.496
9. September	3.095	1.501
10. Oktober	3.313	2.250
11. November	604	631
12. Desember	1.162	1.872

Sumber : Bandar Udara Sentani Jayapura  
Source : *Sentan Airport*



Tabel : 8.5.1 Hotel di Kabupaten Jayapura Beserta Klasifikasi, Jumlah kamar dan Jumlah tempat Tidur  
Table *Names of Hotel in Jayapura Regency and It's Classification, Numbers of Bed and Numbers of Room, 2007*

No	Nama Hotel	Klasifikasi	Jml Kamar	Jml Tempat Tidur
(1)	(2)	(3)	(4)	(5)
1	PT Sentani garden (hotel sentani indah)	Bintang 3	96	137
2	Ratna sentani	melati 3	31	31
3	Ratna manunggal	melati 3	33	50
4	Mansapur rani	melati 2	20	24
5	Tahara	melati 2	31	43
6	Semeru anaron	melati 2	20	27
7	Sentani raya	melati 1	18	18
8	Minang jaya	melati 1	16	22
9	Surya	melati 1	9	9
10	Surya jaya	melati 1	15	15
11	Hotel pelangi	melati 1	8	8
12	Hotel jaguar	melati 1	7	7
13	Flafouw indah	sudah tidak beroperasi		

Sumber : BPS Kabupaten Jayapura-



# BAB 9

## EKONOMI DAN KEUANGAN

*ECONOMIC AND FINANCE*

<http://jayapurakab.bps.go.id>

**BAB/Chapter VIII**  
**Ekonomi dan Keuangan / Economic and Finance**

Produk Domestik Regional Bruto (PDRB) Kabupaten Jayapura pada tahun 2007 mengalami peningkatan sebesar 16,01 persen atau sebesar 1.155.980,85 juta rupiah bila dibandingkan dengan tahun 2006 untuk PDRB atas dasar harga berlaku, sedangkan untuk PDRB atas dasar harga konstan sebesar 65.160,65 juta rupiah atau meningkat 9,03 persen

*Gross Domestic Regional Product (GDRP) for Jayapura Regency at 2007 is increasing for 16.01 percent or 1.155.980,85 million rupiahs compared to 2006 GDRP at current price, meanwhile GDRP at constant price also increase about 9.03 percent or the value is 65.160,65 millions rupiahs.*

<http://jayapurakab.bps.go.id>

hgj

<http://jayapurakab.bps.go.id>



asdsa

<http://jayapurakab.bps.go.id>



Tabel : 9.1.1 Anggaran Pendapatan dan Belanja Daerah Kabupaten Jayapura Tahun Anggaran 2007

Table

No	Uraian/Statement	Jumlah
(1)	(2)	(3)
1	<i>Pendapatan/Revenue</i>	
	Pendapatan Asli Daerah	16.483.820.531
	Dana Perimbangan	549.719.213.569
	Lain-lain Pendapatan yang Sah	17.082.618.738
	Total Pendapatan	680.517.175.463
2	<i>Belanja/Expenditure</i>	
	Belanja operasi	411.507.191.572
	Belanja Modal	249.811.177.773
	Belanja tidak Terduga	4.504.682.100
	Transfer	-
	Total belanja	411.057.191.572

Sumber : Bagian Keuangan Setwilda Kabupaten Jayapura

Source : Government of Jayapura regency



Tabel : 9.2.1 Penyaluran Kredit Usaha Kecil (KUK) di Kabupaten Jayapura Tahun 2001-2005

Table

No	Jenis Penggunaan/ Purpose	2001*)	2002*)	2003	2004	2005
(1)	(2)	(3)	(4)	(5)	(6)	(7)
1	Modal Kerja/ Work Capital	53.648	57.294	41.495	66.147	81.589
2	Investasi/ Investment	16.714	21.963	18.089	13.095	22.599
3	Konsumsi/ Consumption	145.882	179.214	127.571	22.120	34.844
Jumlah/Total		216.244	258.471	187.155	101.362	139.032

\*) Data Masih Tergabung dengan Sarmi dan Keerom (Sebelum Pemekaran)

Sumber : Bank Indonesia Jayapura, Desember 2005

Source : Bank of Indonesia



Tabel : 9.3.1 Produk Domestik Regional Bruto kabupaten Jayapura Atas Dasar harga Berlaku Dirinci Menurut kelompok Sektor Tahun 2003-2007 (jutaan rupiah)  
Table *GDRP of Jayapura Regency at Current Price by Industrial Origin 2003-2007*

Lapangan Usaha	2003	2004	2005	2006 <sup>r)</sup>	2007 <sup>*)</sup>
<b>PRIMER</b>	297,739.01	336,502.22	374,859.13	422,446.72	465,013.61
• PERTANIAN	284,742.51	321,441.95	357,175.21	400,148.57	438,300.73
• PERTAMBANGAN DAN PENGGALIAN	12,996.50	15,060.27	17,683.92	22,298.15	26,712.88
<b>SEKUNDER</b>	102,874.93	117,009.54	140,797.96	170,514.02	193,082.95
• INDUSTRI PENGOLAHAN	63,992.34	71,149.17	83,082.93	96,418.04	106,576.54
• LISTRIK DAN AIR BERSIH	2,053.75	2,338.25	2,644.48	2,900.10	3,109.75
• BANGUNAN	36,828.85	43,522.12	55,070.55	71,195.88	83,396.66
<b>TERSIER</b>	225,667.81	273,463.35	330,174.24	403,522.42	497,884.30
• PERDAGANGAN, HOTEL DAN RESTORAN	57,852.57	68,219.21	79,251.29	94,405.53	109,188.41
• PENGANGKUTAN DAN KOMUNIKASI	71,660.65	95,624.36	125,476.07	152,683.99	188,592.32
• KEUANGAN, PERSEWAAN DAN JASA PERUSAHAAN	10,524.60	13,059.06	15,228.91	28,784.12	50,455.61
• JASA-JASA	85,629.99	96,560.72	110,217.98	127,648.78	149,647.96
<b>PDRB</b>	626,281.75	726,975.11	845,831.33	996,483.16	1,155,980.85

CATATAN : r) Angka Diperbaiki \*) Angka Sementara

Sumber : BPS Kabupaten Jayapura



Tabel : 9.3.2 Produk Domestik Regional Bruto kabupaten Jayapura Atas Dasar harga Konstan 2000 Dirinci Menurut kelompok Sektor Tahun 2003-2007 (jutaan rupiah)

Table *GDRP of Jayapura Regency at 2000 Constant Price by industrial Origin 2003-2007*

Lapangan Usaha	2003	2004	2005	2006 <sup>r)</sup>	2007 <sup>s)</sup>
<b>PRIMER</b>	216,337.01	223,001.62	233,153.06	244,155.23	255,579.36
• PERTANIAN	206,647.94	212,419.83	221,421.59	231,098.52	240,852.91
• PERTAMBANGAN DAN PENGGALIAN	9,689.08	10,581.79	11,731.48	13,056.71	14,726.44
<b>SEKUNDER</b>	79,683.67	84,778.94	91,849.89	100,491.30	107,178.10
• INDUSTRI PENGOLAHAN	48,537.31	50,496.79	52,841.71	56,052.83	58,147.95
• LISTRIK DAN AIR BERSIH	1,247.46	1,359.13	1,484.28	1,559.55	1,597.44
• BANGUNAN	29,898.90	32,923.02	37,523.90	42,878.92	47,432.71
<b>TERSIER</b>	177,825.63	202,424.30	227,476.61	256,287.72	292,423.20
• PERDAGANGAN, HOTEL DAN RESTORAN	51,503.29	58,903.75	65,376.42	72,093.45	79,870.29
• PENGANGKUTAN DAN KOMUNIKASI	53,239.65	65,063.53	77,856.60	88,426.29	99,125.80
• KEUANGAN, PERSEWAAN DAN JASA PERUSAHAAN	8,196.86	9,085.63	9,760.46	16,366.39	26,165.96
• JASA-JASA	64,885.82	69,371.40	74,483.13	79,401.58	87,261.16
<b>PDRB</b>	473,846.31	510,204.87	552,479.57	600,934.24	655,180.65

CATATAN : r) Angka Diperbaiki \*) Angka Sementara

Sumber : BPS Kabupaten Jayapura





Tabel : 9.3.3 Indeks Perkembangan PDRB Kabupaten Jayapura Atas Dasar Harga Berlaku Dirinci Menurut Kelompok Sektor  
Table *The Growth Index of GDRP of Jayapura Regency at Current Price by Industrial Origin 2003-2007 (%)*

Lapangan Usaha	2003	2004	2005	2006 <sup>r)</sup>	2007 <sup>*)</sup>
<b>PRIMER</b>	175.33	198.15	220.74	248.76	273.83
• PERTANIAN	175.99	198.67	220.75	247.31	270.89
• PERTAMBANGAN DAN PENGGALIAN	162.05	187.78	220.49	278.02	333.07
<b>SEKUNDER</b>	141.09	160.48	193.10	233.86	264.81
• INDUSTRI PENGOLAHAN	137.01	152.33	177.88	206.43	228.18
• LISTRIK DAN AIR BERSIH	186.59	212.44	240.26	263.48	282.53
• BANGUNAN	146.69	173.35	219.35	283.58	332.18
<b>TERSIER</b>	155.21	188.08	227.09	277.54	342.44
• PERDAGANGAN, HOTEL DAN RESTORAN	141.55	166.91	193.90	230.98	267.15
• PENGANGKUTAN DAN KOMUNIKASI	181.74	242.51	318.22	387.22	478.29
• KEUANGAN, PERSEWAAN DAN JASA PERUSAHAAN	70.68	87.70	102.27	193.30	338.83
• JASA-JASA	170.57	192.35	219.55	254.27	298.09
<b>PDRB</b>	161.36	187.30	217.93	256.74	297.84

CATATAN : r) Angka Diperbaiki \*) Angka Sementara  
Sumber : BPS Kabupaten Jayapura



Tabel : 9.3.4 Indeks Perkembangan PDRB Kabupaten Jayapura Atas Dasar Harga Konstan 2000 Dirinci Menurut Kelompok Sektor  
Table *The Growth Index of GDRP of Jayapura Regency at 2000 Constant Price by Industrial Origin 2003-2007 (%)*

Lapangan Usaha	2003	2004	2005	2006 <sup>r)</sup>	2007 <sup>*)</sup>
<b>PRIMER</b>	127.39	131.32	137.30	143.77	150.50
• PERTANIAN	127.72	131.29	136.85	142.83	148.86
• PERTAMBANGAN DAN PENGGALIAN	120.81	131.94	146.27	162.80	183.62
<b>SEKUNDER</b>	109.28	116.27	125.97	137.82	146.99
• INDUSTRI PENGOLAHAN	103.92	108.11	113.13	120.01	124.49
• LISTRIK DAN AIR BERSIH	113.34	123.48	134.85	141.69	145.13
• BANGUNAN	119.09	131.14	149.46	170.79	188.93
<b>TERSIER</b>	122.31	139.22	156.45	176.27	201.12
• PERDAGANGAN, HOTEL DAN RESTORAN	126.01	144.12	159.96	176.39	195.42
• PENGANGKUTAN DAN KOMUNIKASI	135.02	165.01	197.45	224.26	251.39
• KEUANGAN, PERSEWAAN DAN JASA PERUSAHAAN	55.05	61.01	65.55	109.91	175.72
• JASA-JASA	129.25	138.19	148.37	158.17	173.82
<b>PDRB</b>	122.09	131.45	142.35	154.83	168.81

CATATAN : r) Angka Diperbaiki \*) Angka Sementara  
Sumber : BPS Kabupaten Jayapura



Tabel : 9.3.5 IDistribusi PDRB Kabupaten Jayapura Atas Dasar harga Berlaku Dirinci Menurut Kelompok Sektor  
Table *Distribution of GDP of Jayapura Regency at Current Price by Industrial Origin 2003-2007 (%)*

Lapangan Usaha	2003	2004	2005	2006 <sup>r)</sup>	2007 <sup>*)</sup>
<b>PRIMER</b>	47.54	46.29	44.32	42.39	40.23
• PERTANIAN	45.47	44.22	42.23	40.16	37.92
• PERTAMBANGAN DAN PENGGALIAN	2.08	2.07	2.09	2.24	2.31
<b>SEKUNDER</b>	16.43	16.10	16.65	17.11	16.70
• INDUSTRI PENGOLAHAN	10.22	9.79	9.82	9.68	9.22
• LISTRIK DAN AIR BERSIH	0.33	0.32	0.31	0.29	0.27
• BANGUNAN	5.88	5.99	6.51	7.14	7.21
<b>TERSIER</b>	36.03	37.62	39.04	40.49	43.07
• PERDAGANGAN, HOTEL DAN RESTORAN	9.24	9.38	9.37	9.47	9.45
• PENGANGKUTAN DAN KOMUNIKASI	11.44	13.15	14.83	15.32	16.31
• KEUANGAN, PERSEWAAN DAN JASA PERUSAHAAN	1.68	1.80	1.80	2.89	4.36
• JASA-JASA	13.67	13.28	13.03	12.81	12.95
<b>PDRB</b>	100.00	100.00	100.00	100.00	100.00

CATATAN : r) Angka Diperbaiki \*) Angka Sementara  
Sumber : BPS Kabupaten Jayapura



Tabel : 9.3.6 Distribusi PDRB Kabupaten Jayapura Atas Dasar Harga Konstan 2000 Dirinci Menurut Kelompok Sektor  
Table *Distribution of GDP of Jayapura Regency at 2000 Constant Price by Industrial Origin 2003-2007 (%)*

Lapangan Usaha	2003	2004	2005	2006 <sup>r)</sup>	2007 <sup>*)</sup>
<b>PRIMER</b>	45.66	43.71	42.20	40.63	39.01
• PERTANIAN	43.61	41.63	40.08	38.46	36.76
• PERTAMBANGAN DAN PENGGALIAN	2.04	2.07	2.12	2.17	2.25
<b>SEKUNDER</b>	16.82	16.62	16.63	16.72	16.36
• INDUSTRI PENGOLAHAN	10.24	9.90	9.56	9.33	8.88
• LISTRIK DAN AIR BERSIH	0.26	0.27	0.27	0.26	0.24
• BANGUNAN	6.31	6.45	6.79	7.14	7.24
<b>TERSIER</b>	37.53	39.68	41.17	42.65	44.63
• PERDAGANGAN, HOTEL DAN RESTORAN	10.87	11.55	11.83	12.00	12.19
• PENGANGKUTAN DAN KOMUNIKASI	11.24	12.75	14.09	14.71	15.13
• KEUANGAN, PERSEWAAN DAN JASA PERUSAHAAN	1.73	1.78	1.77	2.72	3.99
• JASA-JASA	13.69	13.60	13.48	13.21	13.32
<b>PDRB</b>	100.00	100.00	100.00	100.00	100.00

CATATAN : r) Angka Diperbaiki \*) Angka Sementara  
Sumber : BPS Kabupaten Jayapura



Tabel : 9.3.7 Laju Pertumbuhan PDRB Kabupaten Jayapura Atas Dasar Harga Berlaku  
Dirinci Menurut Kelompok Sektor  
Table *Growth Rate of GDRP of Jayapura Regency at Current Price by Industrial Origin 2003-2007 (%)*

Lapangan Usaha	2003	2004	2005	2006 <sup>r)</sup>	2007 <sup>*)</sup>
<b>PRIMER</b>	11.68	13.02	11.40	12.69	10.08
• PERTANIAN	11.66	12.89	11.12	12.03	9.53
• PERTAMBANGAN DAN PENGALIAN	12.04	15.88	17.42	26.09	19.80
<b>SEKUNDER</b>	14.75	13.74	20.33	21.11	13.24
• INDUSTRI PENGOLAHAN	15.83	11.18	16.77	16.05	10.54
• LISTRIK DAN AIR BERSIH	27.39	13.85	13.10	9.67	7.23
• BANGUNAN	12.31	18.17	26.53	29.28	17.14
<b>TERSIER</b>	18.95	21.18	20.74	22.21	23.38
• PERDAGANGAN, HOTEL DAN RESTORAN	19.53	17.92	16.17	19.12	15.66
• PENGANGKUTAN DAN KOMUNIKASI	33.62	33.44	31.22	21.68	23.52
• KEUANGAN, PERSEWAAN DAN JASA PERUSAHAAN	11.47	24.08	16.62	89.01	75.29
• JASA-JASA	9.45	12.77	14.14	15.81	17.23
<b>PDRB</b>	14.71	16.08	16.35	17.81	16.01

CATATAN : r) Angka Diperbaiki \*) Angka Sementara  
Sumber : BPS Kabupaten Jayapura



Tabel : 9.3.7 Laju Pertumbuhan PDRB Kabupaten Jayapura Atas Dasar Harga Konstan 2000 Dirinci Menurut Kelompok Sektor  
Table *Growth Rate of GDRP of Jayapura Regency at 2000 Constant Price by Industrial Origin 2003-2007 (%)*

Lapangan Usaha	2003	2004	2005	2006 <sup>r)</sup>	2007 <sup>*)</sup>
<b>PRIMER</b>	3.85	3.08	4.55	4.72	4.68
• PERTANIAN	3.66	2.79	4.24	4.37	4.22
• PERTAMBANGAN DAN PENGGALIAN	7.89	9.21	10.86	11.30	12.79
<b>SEKUNDER</b>	2.96	6.39	8.34	9.41	6.65
• INDUSTRI PENGOLAHAN	0.80	4.04	4.64	6.08	3.74
• LISTRIK DAN AIR BERSIH	6.07	8.95	9.21	5.07	2.43
• BANGUNAN	6.52	10.11	13.97	14.27	10.62
<b>TERSIER</b>	12.83	13.83	12.38	12.67	14.10
• PERDAGANGAN, HOTEL DAN RESTORAN	15.33	14.37	10.99	10.27	10.79
• PENGANGKUTAN DAN KOMUNIKASI	18.12	22.21	19.66	13.58	12.10
• KEUANGAN, PERSEWAAN DAN JASA PERUSAHAAN	4.03	10.84	7.43	67.68	59.88
• JASA-JASA	8.15	6.91	7.37	6.60	9.90
<b>PDRB</b>	6.88	7.67	8.29	8.77	9.03

CATATAN : r) Angka Diperbaiki \*) Angka Sementara  
Sumber : BPS Kabupaten Jayapura