

KECAMATAN PAGEDANGAN DALAM ANGKA 2012

*Pagedangan subdistrict
in figures 2012*





Katalog BPS : 1401.3603.070

KECAMATAN PAGEDANGAN DALAM ANGKA **2012**

*Pagedangan Subdistrict
in Figures 2012*



BADAN PUSAT STATISTIK KABUPATEN TANGERANG
JI. Ki Mas Laeng No. 36 Tigaraksa

TAHUN 2012

KECAMATAN PAGEDANGAN DALAM ANGKA 2012
Pagedangan district in Figures 2012

Katalog BPS / BPS Catalogue : 1403.3603.070

Ukuran Buku / Book Size 21 x 15 cm

Jumlah Halaman / Number of Pages = 111 + vi halaman / pages

Naskah dan Gambar/ Manuscript and Cover :

Kordinator Statistik Kecamatan Pagedangan

Statistic coordinator of pagedangan district

Penyunting / Editor :

Seksi Neraca Wilayah dan Analisis Statistik

Statistic Analysis and Regional Account Section

Diterbitkan oleh / Published by :

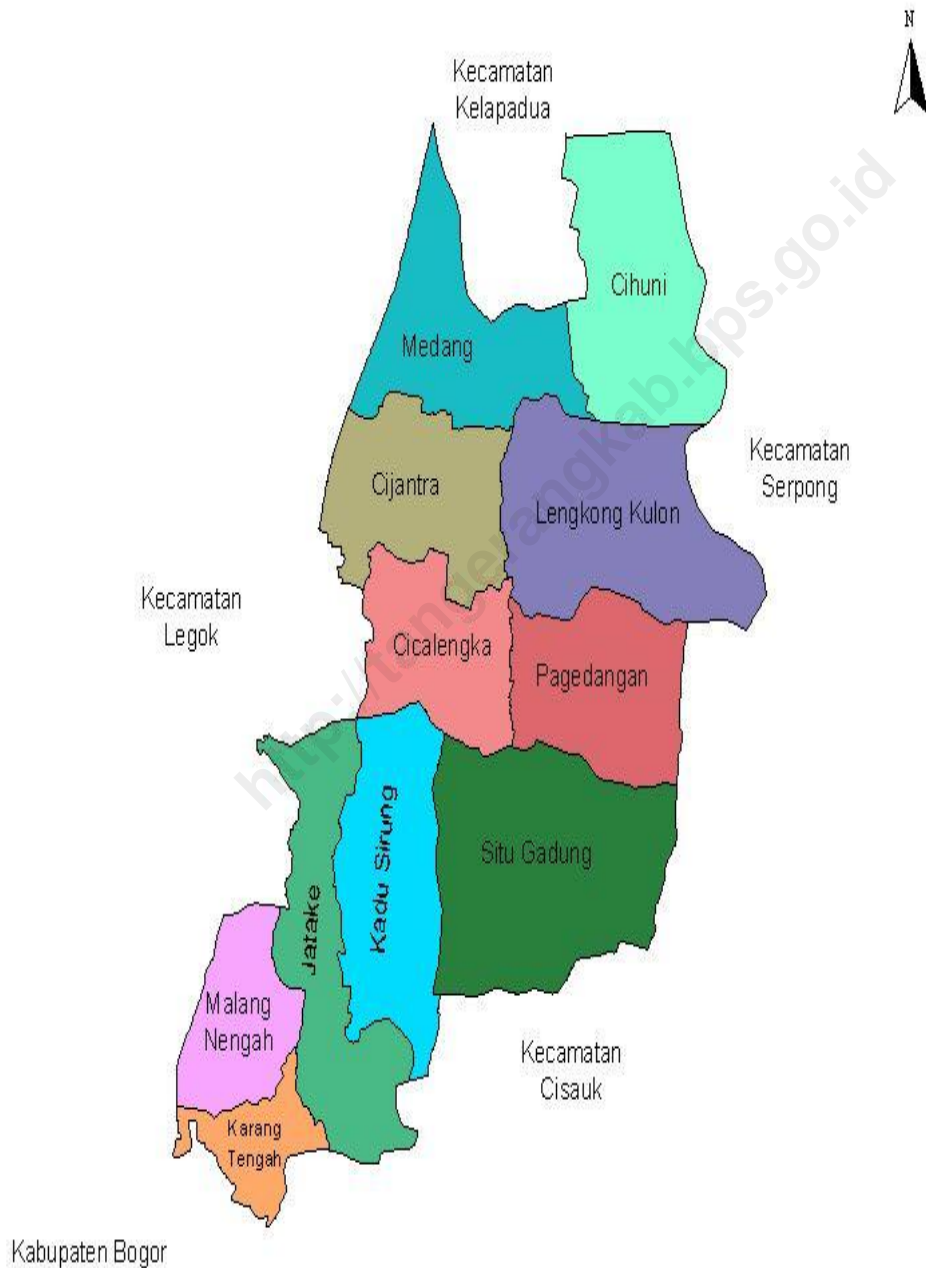
BPS Kabupaten Tangerang

BPS – Statistics of Tangerang Regency

Boleh dikutip dengan menyebutkan sumbernya /

May be cited with reference to the source

Peta Kecamatan Pagedangan



KATA PENGANTAR

Publikasi Kecamatan Pagedangan Dalam Angka 2012 merupakan publikasi yang berisi rangkuman laporan kegiatan berbagai Dinas / Instansi yang ada di Kecamatan Pagedangan, informasi dari Kantor Desa serta data dari BPS Kabupaten Tangerang keadaan tahun 2010 dan 2011.

Semoga data yang disajikan dapat memberikan manfaat kepada berbagai pihak sebagai bahan perencanaan maupun evaluasi terhadap pelaksanaan kegiatan pembangunan di Kecamatan Pagedangan.

Walaupun telah disiapkan sebaik-baiknya, publikasi ini masih jauh dari sempurna. Untuk itu tanggapan dan saran perbaikan dari pemakai sangat diharapkan. Akhirnya kami mengucapkan terima kasih kepada semua pihak yang telah membantu penerbitan buku ini.

Pagedangan, Oktober 2012

Koordinator Statistik Kecamatan Pagedangan

NURFALAH

Nip.19780309 200710 1 001

KATA SAMBUTAN CAMAT PAGEDANGAN

Segala puji dan syukur kita panjatkan kepada Allah SWT, atas rahmat dan karunia-Nya sehingga pengumpulan informasi dan penyajian dalam bentuk buku dapat diterbitkan.

Publikasi “*Kecamatan Pagedangan Dalam Angka 2012*” ini merupakan gambaran sosial ekonomi pembangunan di wilayah Kecamatan Pagedangan. Untuk itu diharapkan publikasi ini dapat digunakan sebagai salah satu acuan dalam menentukan arah dan kebijakan pembangunan di Kecamatan Pagedangan.

Saya ucapkan selamat dan terima kasih kepada semua pihak yang telah membantu terlaksananya penerbitan publikasi ini, semoga publikasi ini dapat bermanfaat bagi kita semua.

Pagedangan , Oktober 2012
CAMAT PAGEDANGAN

ASEP SUHERMAN, SH,MM.

NIP. 19700505 199703 1 003

DAFTAR ISI
CONTENTS

	Halaman <i>Page</i>
HALAMAN JUDUL	i
KATALOG BPS	ii
PETA WILAYAH	iii
KATA PENGANTAR / PREFACE	iv
KATA SAMBUTAN CAMAT PAGEDANGAN FOREWORD OF THE HEAD OF PAGEDANGAN.....	v
DAFTAR ISI / CONTENTS	vi
BAB 1. KONDISI GEOGRAFIS / Geographical Condition	1
BAB 2. PEMERINTAHAN / Government	14
BAB 3. PENDUDUK & TENAGA KERJA / Population and Manpower.....	28
BAB 4. SOSIAL / Social	37
BAB 5. PERTANIAN / Agriculture.....	86
BAB 6. INDUSTRI & PERDAGANGAN / Manufacture and Trade	91
BAB 7. PERHUBUNGAN & KOMUNIKASI / Transportation and Communication.....	100
BAB 8. PENDAPATAN REGIONAL / Regional Income.....	104

BAB I

KONDISI GEOGRAFIS

Geographical Conditions

<http://pangeranrangkab.pps.go.id>

BAB 1
KONDISI GEOGRAFIS

1.1. KONDISI GEOGRAFIS

Kecamatan Pagedangan terletak di sebelah selatan Kabupaten Tangerang dan secara administratif terdiri dari 1 kelurahan dan 10 desa. .

Batas wilayah Kecamatan Pagedangan :

- Sebelah utara, berbatasan dengan Kecamatan Kelapa Dua.
- Sebelah timur, berbatasan dengan Kecamatan Serpong / Serut Kota Tangerang Selatan.
- Sebelah selatan, berbatasan dengan Kecamatan Cisauk.
- Sebelah barat, berbatasan dengan Kecamatan Legok

CHAPTER 1
GEOGRAPHICAL CONDITION

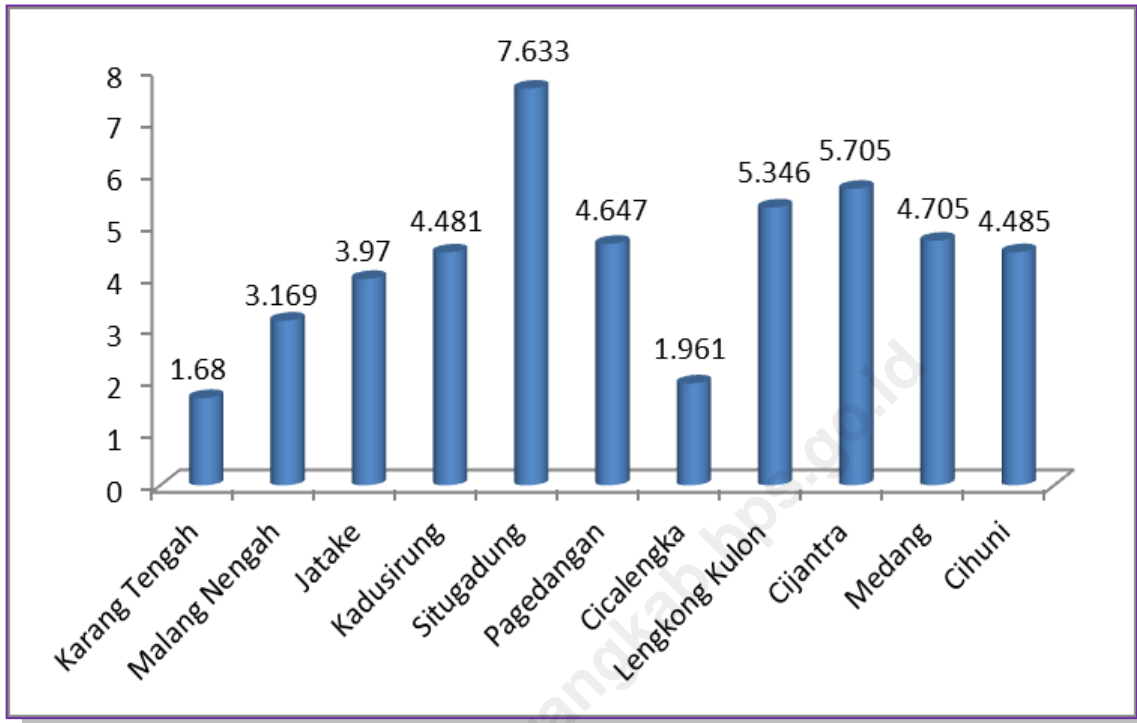
1.1. GEOGRAPHICAL CONDITION

Pagedangan district is located in the south part of Tangerang regency and consist of 01 special villages and 10 villages.

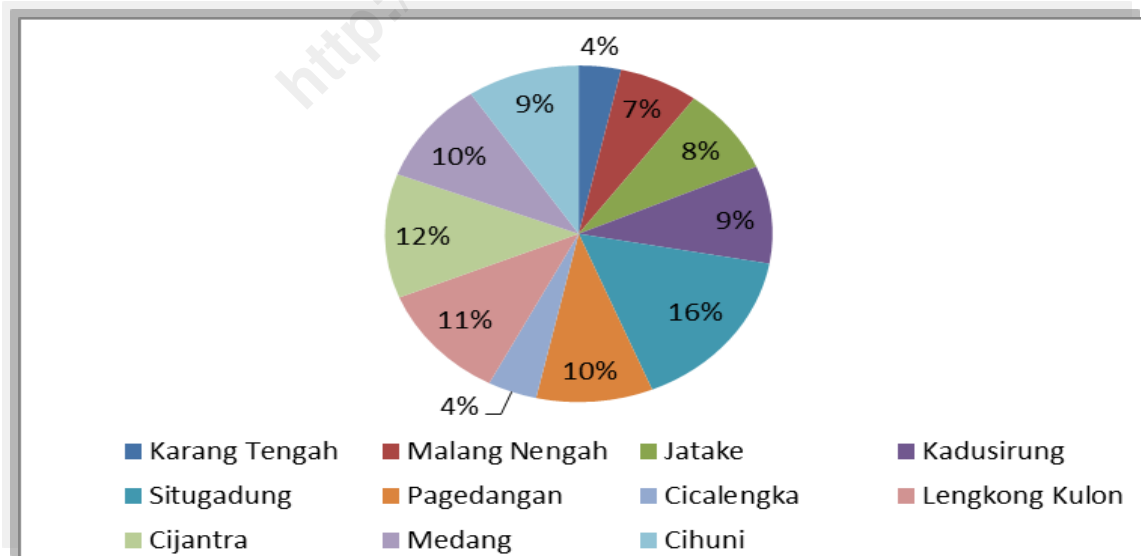
Regional boundary of Pagedangan district::

- *On the north boundaries by Kelapa dua district .*
- *On the east boundaries by Serpong/Serut district - Tangerang Selatan regency*
- *On the south boundaries by Cisauk District.*
- *On the west boundaries by Legok District*

➤ *Luas Wil. Desa/Kelurahan*



➤ *Persentase Luas Wil. Desa/Kel*



BAB 1 KONDISI GEOGRAFIS

Tabel 1.1 Potensi Fisik Dasar Kecamatan Pagedangan
Table Base Physical Potency of Pagedangan District
 2011

Potensi Fisik Dasar <i>Base Physical Potency</i>	Keterangan <i>Annotation</i>
(1)	(2)
1. Letak Geografis/ <i>Geographical position</i>	Di bagian timur Kabupaten Tangerang/ <i>On the east part of Tangerang regency</i>
2. Luas Wilayah/ <i>Region Area</i>	47.782
3. Batas-batas / <i>Border</i>	
- Sebelah Utara/ <i>on the North</i>	Kecamatan Kelapa Dua / <i>Kelapa Dua District</i>
- Sebelah Timur/ <i>on the East</i>	Kecamatan Serpong- Kota Tangerang Selatan / <i>Serpong district – Tangerang Selatan Regency</i>
- Sebelah Selatan/ <i>on the South</i>	Kecamatan Cisauk / <i>Cisauk District</i>
- Sebelah Barat/ <i>on the West</i>	Kecamatan Legok / <i>Legok District</i>
4. Wilayah Pemerintahan / <i>Government Area</i>	11 Desa / Kelurahan <i>11 Villages/Special Vilages</i>
- Desa/ <i>Village</i>	10 Desa <i>10 Villages</i>
- Kelurahan/ <i>Special village</i>	1 Kelurahan / <i>1 Special Village</i>
Sumber	: BPS Kabupaten Tangerang
Source	: BPS-Statistic of Tangerang Regency

Table 1.2 Luas Wilayah menurut Desa/Kelurahan
 Table 1.2 *Region Area by Village/Special Village*
 2011

No.	Desa/Kelurahan <i>Village/Special Village</i>	Luas Wilayah <i>Region Area (Km²)</i>	Persentase <i>Percentage (%)</i>
(1)	(2)	(3)	(4)
1	Karang Tengah	1.680	3.52
2	Malang Nengah	3.169	6.63
3	Jatake	3.970	8.31
4	Kadusirung	4.481	9.38
5	Situgadung	7.633	15.97
6	Pagedangan	4.647	9.73
7	Cicalengka	1.961	4.10
8	Lengkong Kulon	5.346	11.19
9	Cijantra	5.705	11.94
10	Medang	4.705	9.85
11	Cihuni	4.485	9.39
Kec. Pagedangan		47.782	100

Sumber : BPS Kabupaten Tangerang
 Source : *BPS-Statistic of Tangerang Regency*

BAB 1 KONDISI GEOGRAFIS

Table 1.3 Luas Wilayah menurut Penggunaan di Kecamatan Pagedangan
Table Region Area by Used in Pagedangan District
 2010

No.	Desa/Kelurahan <i>Village/Special Village</i>	Luas Lahan/Area (Ha)		Jumlah <i>Total</i>
		Sawah	Darat	
(1)	(2)	(3)	(4)	(5)
1	Karang Tengah	190	1490	1680
2	Malang Nengah	1550	1619	3169
3	Jatake	1110	2860	3970
4	Kadusirung	956	3525	4481
5	Situgadung	3053	4580	7633
6	Pagedangan	1294	3353	4647
7	Cicalengka	779	1182	1961
8	Lengkong Kulon	112	5234	5346
9	Cijantra	1207	4498	5705
10	Medang	200	4505	4705
11	Cihuni	64	4421	4485
Kec. Pagedangan		10515	37267	47782

Sumber : Kantor Desa/Kelurahan
Source : Villages Office

BAB 1 KONDISI GEOGRAFIS

Table 1.4 Letak Geografis Desa/Kelurahan di Kecamatan Pagedangan
Table Geographical Position Village/Special Village in Pagedangan District 2011

No.	Desa/Kelurahan <i>Village/Special Village</i>	Pantai <i>Beach</i>	Bukan Pantai/ <i>Not Beach</i>		
			Lembah <i>Valley</i>	Lereng <i>Slope</i>	Dataran <i>Flat</i>
(1)	(2)	(3)	(4)	(5)	(6)
1	Karang Tengah	-	-	-	✓
2	Malang Nengah	-	-	-	✓
3	Jatake	-	-	-	✓
4	Kadusirung	-	-	-	✓
5	Situgadung	-	-	-	✓
6	Pagedangan	-	-	-	✓
7	Cicalengka	-	-	-	✓
8	Lengkong Kulon	-	-	-	✓
9	Cijantra	-	-	-	✓
10	Medang	-	-	-	✓
11	Cihuni	-	-	-	✓

Kec. Pagedangan

Sumber : Kantor Kecamatan Pagedangan
Source : Pagedangan District Office

BAB 1 KONDISI GEOGRAFIS

Table 1.5 Desa/Kelurahan menurut Ketinggian di Kecamatan Pagedangan
Table Village/Special Village by Altitude place in Pagedangan District
 2011

No.	Desa/Kelurahan <i>Village/Special Village</i>	Ketinggian Tempat/ <i>Altitude</i>	
		Meter dpl <i>above the sea level (m)</i>	Kategori *) <i>Category</i>
(1)	(2)	(3)	(4)
1	Karang Tengah	34	dpl
2	Malang Nengah	30	dpl
3	Jatake	32	dpl
4	Kadusirung	32	dpl
5	Situgadung	34	dpl
6	Pagedangan	32	dpl
7	Cicalengka	32	dpl
8	Lengkong Kulon	32	dpl
9	Cijantra	33	dpl
10	Medang	32	dpl
11	Cihuni	34	dpl
Kec. Pagedangan		32	dpl

Sumber : BPP Kecamatan Pagedangan

Source : BPP Pagedangan District

*) Ket: dpl : di atas permukaan laut

RSP : Rezim Suhu Permukaan

BAB 1 KONDISI GEOGRAFIS

Table 1.6 Persentase Desa/Kelurahan menurut Topografi di Kec. Pagedangan
Table Percentage Village/Special Village by Topography in Pagedangan District 2011

No.	Desa/Kelurahan <i>Village/Special Village</i>	Topografi/ <i>Topography</i> (%)	
		Datar/ <i>Flat Area</i>	Berbukit/ <i>Hilly Area</i>
(1)	(2)	(3)	(4)
1	Karang Tengah	100 %	-
2	Malang Nengah	100 %	-
3	Jatake	100 %	-
4	Kadusirung	100 %	-
5	Situgadung	100 %	-
6	Pagedangan	100 %	-
7	Cicalengka	100 %	-
8	Lengkong Kulon	100 %	-
9	Cijantra	100 %	-
10	Medang	100 %	-
11	Cihuni	100 %	-
Kec. Pagedangan			

Sumber : Kantor Kecamatan Pagedangan
Source : Pagedangan District Office

BAB 1 KONDISI GEOGRAFIS

Table 1.7 Curah Hujan 5 Tahun Terakhir di Kecamatan Pagedangan
Table Rain Fall in 5 Years ago in Pagedangan District
 2011

No.	Bulan/Month	Tahun/Year					Jumlah Ch (mm)	Rata-rata Average Jumlah Ch(mm)
		2007	2008	2009	2010	2011		
(1)	(2)	(3)	(4)	(5)	(6)	(7)	(8)	(9)
1.	Januari/January	820	140	689	824	206	2.679	535,8
2.	Februari/February	410	206	485	210	480	1.791	358,2
3.	Maret/March	40	160	195	356	409	1.160	232
4.	April/April	120	265	115	268	215	983	196,6
5.	Mei/May	30	122	56	195	79	482	96,4
6.	Juni/June	15	158	60	197	81	511	102,2
7.	Juli/July	26	42	19	85	213	385	77
8.	Agustus/August	0	89	6	88	2	185	37
9.	September/September	0	70	7	91	46	214	42,8
10	Oktober/October	9	61	0	265	182	517	103,4
11	Nopember/November	37	109	175	276	154	751	150,2
12	Desember/December	378	0	285	145	198	1.006	201,2
Jumlah/Total		1885	1422	2092	3000	2265	10.664	2.132,8

Sumber : BPP Kecamatan Pagedangan
 Source : BPP Pagedangan District

Table 1.8 Hari Hujan 5 Tahun Terakhir di Kecamatan Pagedangan
 Table Rain Days in 5 Years ago in Pagedangan District
 2011

No.	Bulan/Month	Tahun/Year					Jumlah HH	Rata-rata Average Jmlh HH
		2007	2008	2009	2010	2011		
(1)	(2)	(3)	(4)	(5)	(6)	(7)	(8)	(9)
1.	Januari/January	21	9	22	21	18	91	18,2
2.	Februari/February	19	18	19	18	19	93	18,6
3.	Maret/March	2	14	12	16	23	67	13,4
4.	April/April	6	12	4	12	17	51	10,2
5.	Mei/May	2	8	5	10	7	32	6,4
6.	Juni/June	1	6	4	10	6	27	5,4
7.	Juli/July	1	4	2	7	14	28	5,6
8.	Agustus/August	0	6	1	6	3	16	3,2
9.	September/September	0	3	1	8	6	18	3,6
10	Oktober/October	2	5	0	12	13	32	6,4
11	Nopember/November	18	5	7	13	12	55	11
12	Desember/December	16	0	10	11	10	47	9,4
Jumlah/Total		88	90	87	144	148	557	111,4

Sumber : BPP Kecamatan Pagedangan
 Source : BPP Pagedangan District

BAB 1 KONDISI GEOGRAFIS

Table 1.9 Jarak Kantor Desa/Kelurahan ke Kantor Kecamatan yang Membawahi
Table Distance Between Village/Special Village to District Office
 2011

No.	Desa/Kelurahan <i>Village/Special Village</i>	Jarak ke Kantor Kecamatan/ <i>Distance to District Office</i>		
		< 5 Km	5 – 10 Km	> 10 Km
(1)	(2)	(3)	(4)	(5)
1	Karang Tengah	-	✓	-
2	Malang Nengah	-	✓	-
3	Jatake	✓	-	-
4	Kadusirung	✓	-	-
5	Situgadung	✓	-	-
6	Pagedangan	✓	-	-
7	Cicalengka	✓	-	-
8	Lengkong Kulon	✓	-	-
9	Cijantra	✓	-	-
10	Medang	✓	-	-
11	Cihuni	-	✓	-
Kecamatan Pagedangan				

Sumber : Kantor Kecamatan Pagedangan
Source Pagedangan District Office

BAB 2
PEMERINTAHAN
CHAPTER 2 GOVERNMENT

Table 2.1 Status Pemerintahan dan Klasifikasi Desa di Kecamatan Pagedangan
Table Government Status and Village Classification in Pagedangan District
 2011

No.	Desa/Kelurahan <i>Village/Special Village</i>	Status Pemerintahan <i>Government Status</i>	Klasifikasi/ <i>Classification</i>	
			Perkotaan/ <i>Urban</i>	Pedesaan/ <i>Rural</i>
(1)	(2)	(3)	(4)	(5)
1	Karang Tengah	Pedesaan	-	✓
2	Malang Nengah	Pedesaan	-	✓
3	Jatake	Pedesaan	-	✓
4	Kadusirung	Pedesaan	-	✓
5	Situgadung	Pedesaan	-	✓
6	Pagedangan	Pedesaan	✓	-
7	Cicalengka	Pedesaan	✓	-
8	Lengkong Kulon	Pedesaan	✓	-
9	Cijantra	Pedesaan	✓	-
10	Medang	Kelurahan	✓	-
11	Cihuni	Pedesaan	✓	-
Kec. Pagedangan				

Sumber : Kantor Kecamatan Pagedangan
 Source : *Pagedangan District Office*

Table 2.2 Keadaan Gedung Kantor Desa menurut Standar Gedung dan Kepemilikan
Table
Number of Village Building by Building Standard and Ownership Status
 2011

No.	Desa/Kelurahan <i>Village/Special Village</i>	Standar <i>Standard</i>		Status Kepemilikan <i>Ownership Status</i>		
		Ya <i>Yes</i>	Tidak <i>No</i>	Pemerintah <i>Government</i>	Pinjam,Se wa,Kontrak <i>Rental</i>	Swadaya <i>Society</i> <i>Indept</i>
(1)	(2)	(3)	(4)	(5)	(6)	(7)
1	Karang Tengah	✓	-	-	-	✓
2	Malang Nengah	✓	-	-	-	✓
3	Jatake	✓	-	-	-	✓
4	Kadusirung	✓	-	-	-	✓
5	Situgadung	✓	-	-	-	✓
6	Pagedangan	✓	-	-	-	✓
7	Cicalengka	✓	-	-	-	✓
8	Lengkong Kulon	✓	-	-	-	✓
9	Cijantra	✓	-	-	-	✓
10	Medang	✓	-	✓	-	-
11	Cihuni	✓	-	-	-	✓
Kec. Pagedangan						

Sumber : Kantor Kecamatan Pagedangan
 Source : Pagedangan District Office

Table 2.3 Jumlah Aparat Desa/Kelurahan yang Bekerja di Kantor Desa
 Table Number of Employee who Work in Village/Special Village Office
 2011

No.	Desa/Kelurahan <i>Village/Special Village</i>	Status/ <i>Status</i>		Jumlah <i>Total</i>
		Tetap <i>Permanent</i>	Tidak Tetap <i>Not Permanent</i>	
(1)	(2)	(3)	(4)	(5)
1	Karang Tengah	7	-	7
2	Malang Nengah	6	3	9
3	Jatake	6	3	9
4	Kadusirung	7	4	11
5	Situgadung	11	-	11
6	Pagedangan	7	4	11
7	Cicalengka	7	4	11
8	Lengkong Kulon	7	-	7
9	Cijantra	6	6	12
10	Medang	9	-	9
11	Cihuni	7	-	7
Kec. Pagedangan		80	24	104

Sumber : Kantor Kecamatan Pagedangan
 Source : Pagedangan District Office

Table 2.4 Jumlah Pos Polisi, Anggota Linmas, dan Pos Kamling di Kec. Pagedangan
Table Number of Civil Defense Members, Police Post, and PosKamling in Pagedangan District
 2011

No.	Desa/Kelurahan <i>Village/Special Village</i>	Pos Polisi <i>Police Post</i>	Anggota Linmas <i>Civ.def.members</i>	Pos Kamling*)
(1)	(2)	(3)	(4)	(5)
1	Karang Tengah	-	14	2
2	Malang Nengah	-	16	3
3	Jatake	-	22	4
4	Kadusirung	-	22	10
5	Situgadung	-	26	5
6	Pagedangan	1	26	13
7	Cicalengka	-	14	4
8	Lengkong Kulon	-	20	7
9	Cijantra	-	24	3
10	Medang	1	46	5
11	Cihuni	-	18	4
Kec. Pagedangan		2	248	60

Sumber : Kantor Kecamatan Pagedangan
 Source : *Pagedangan District Office*

Table 2.5 Desa/Kelurahan menurut Fasilitasnya di Kecamatan Pagedangan
Number of Employee who Work in Village/Special Village Office
Pagedangan District
 2011

No.	Desa/Kelurahan <i>Village/Special Village</i>	Kantor Pem. Desa <i>Village Office</i>		Balai Desa <i>Village Hall</i>	
		Ada/Yes	Tidak/No	Ada/Yes	Tidak/No
(1)	(2)	(3)	(4)	(5)	(6)
1	Karang Tengah	✓	-	✓	-
2	Malang Nengah	✓	-	✓	-
3	Jatake	✓	-	✓	-
4	Kadusirung	✓	-	✓	-
5	Situgadung	✓	-	✓	-
6	Pagedangan	✓	-	✓	-
7	Cicalengka	✓	-	✓	-
8	Lengkong Kulon	✓	-	✓	-
9	Cijantra	✓	-	✓	-
10	Medang	✓	-	✓	-
11	Cihuni	✓	-	✓	-
Kec. Pagedangan					

Sumber : Kantor Kecamatan Pagedangan
 Source : *Pagedangan District Office*

Table 2.6 Jumlah RT/RW dan Nama Satuan Lingkungan Setempat (SLS) menurut Desa/Kelurahan di Kecamatan Pagedangan
Table
Number of RT/RW and Name Unit Local Area by Village/Special Village in Pagedangan District
 2011

No.	Desa/Kelurahan <i>Village/Special Village</i>	Jumlah/Total		Nama <i>Name SLS</i>
		Rukun Tetangga (RT)	Rukun Warga (RW)	
(1)	(2)	(3)	(4)	(5)
1	Karang Tengah	13	6	RT/RW
2	Malang Nengah	17	5	RT/RW
3	Jatake	22	3	RT/RW
4	Kadusirung	21	4	RT/RW
5	Situgadung	34	7	RT/RW
6	Pagedangan	65	15	RT/RW
7	Cicalengka	16	4	RT/RW
8	Lengkong Kulon	24	6	RT/RW
9	Cijantra	24	5	RT/RW
10	Medang	89	16	RT/RW
11	Cihuni	13	4	RT/RW
Kec. Pagedangan		338	75	RT/RW

Sumber : Kantor Kecamatan Pagedangan
 Source : *Pagedangan District Office*

Table 2.7 Nama Kepala Desa/Kel. dan Alamat Kantor Desa/Kel. di Kec Pagedangan *The Name of Head Villages/S.Vill. and Address Villages Office in Pagedangan District 2011*

No.	Desa/Kelurahan <i>Village/Special Village</i>	Nama Kepala Desa <i>Head of Village/S.Vill</i>	Alamat Kantor <i>Address of Vill. Office</i>
(1)	(2)	(3)	(4)
1	Karang Tengah	ER. SUWIRTA	Jl. Karang Tengah
2	Malang Nengah	A. SURYADI	Jl. Raya Pr Panjang-Lgk
3	Jatake	A. SUARDJO	Jl. Raya Maloko
4	Kadusirung	E. SYARIFUDIN	Jl. Raya Maloko
5	Situgadung	TATANG WADI, S	Jl. Raya Maloko
6	Pagedangan	MAD SAIH	Jl. Raya Pagedangan
7	Cicalengka	HUMAIDI	Jl. Raya Pagedangan
8	Lengkong Kulon	M. PAIZ	Jl. Raya Pagedangan
9	Cijantra	TATANG HERMAWAN	Jl. Desa Cijantra
10	Medang	NASITA SUNARYA	Jl. Medang
11	Cihuni	MAD NASIR	Jl. Desa Cihuni
Kec. Pagedangan			

Sumber : Kantor Kecamatan Pagedangan

Source : Pagedangan District Office

Table 2.8 Nama Sekretaris Desa/Kel. dan Alamat Kantor Desa/Kel. di Kec Pagedangan 2011
Table

The Name of Head Villages/S.Vill. and Address Villages Office in Pagedangan District 2011

No.	Desa/Kelurahan <i>Village/Special Village</i>	Nama Kepala Desa <i>Head of Village/S.Vill</i>	Alamat Kantor <i>Address of Vill. Office</i>
(1)	(2)	(3)	(4)
1	Karang Tengah	AZIS SAHID	Jl. Karang Tengah
2	Malang Nengah	YOYO SUTRAYOGI	Jl. Raya Pr Panjang-Lgk
3	Jatake	MUSLIH	Jl. Raya Maloko
4	Kadusirung	CECEP SUPRIYATNA	Jl. Raya Maloko
5	Situgadung	SYAMSUDIN	Jl. Raya Maloko
6	Pagedangan	AHMAD ANWAR	Jl. Raya Pagedangan
7	Cicalengka	ULUMIYAH	Jl. Raya Pagedangan
8	Lengkong Kulon	M. ZAENUDIN	Jl. Raya Pagedangan
9	Cijantra	MOCHAMAD YUSUP	Jl. Desa Cijantra
10	Medang	MARHASAN	Jl. Medang
11	Cihuni	AHMAD KUNAEFI	Jl. Desa Cihuni
Kec. Pagedangan			

Sumber : Kantor Kecamatan Pagedangan
Source : Pagedangan District Office

Table 2.9 Jumlah Aparat Pemerintahan Kecamatan menurut Status dan Jenis Kelamin. di Kecamatan Pagedangan *Number of Employee who Work in Pagedangan District by Status and Sex* 2011

Status Pegawai <i>Employee Status</i>	Laki-laki <i>Man</i>	Perempuan <i>Woman</i>	Jumlah <i>Total</i>
(1)	(2)	(3)	(4)
PNSD	29	4	33
TKK	-	-	-
Honorer	9	3	12
Jumlah	38	7	45

Sumber : Kantor Kecamatan Pagedangan

Source : *Pagedangan District Office*

Keterangan : PNSD = Pegawai Negeri Sipil Daerah

TKK = Tenaga Kerja Kontrak

BAB 2 PEMERINTAHAN

Table 2.10 Jumlah PNSD Aparat Kecamatan menurut Tingkat Pendidikan di Kec. Pagedangan

Table Number of Employee who Work in Pagedangan District by Education 2011

Tingkat Pendidikan <i>Level of Education</i>	Laki-laki <i>Man</i>	Perempuan <i>Woman</i>	Jumlah <i>Total</i>
(1)	(2)	(3)	(4)
SD dan Sederajat	1	-	1
SLTP dan Sederajat	2	-	2
SMU dan Sederajat	15	3	18
Akademi	1	-	1
Perguruan Tinggi	10	1	11
Jumlah	29	4	33

Sumber : Kantor Kecamatan Pagedangan

Source : *Pagedangan District Office*

Table 2.11 Jumlah PNSD di Kecamatan Pagedangan menurut Tingkat Golongan

Table Number of PNSD in Pagedangan District by Rank 2011

Golongan	Laki-laki	Perempuan	Jumlah
<i>Rank</i>	<i>Man</i>	<i>Woman</i>	<i>Total</i>
(1)	(2)	(3)	(4)
Gol IV	2	-	2
Gol III	12	2	14
Gol II	12	2	14
Gol I	3		3
Jumlah	29	4	33

Sumber : Kantor Kecamatan Pagedangan

Source : Pagedangan District Office

Table 2.12 Jumlah PNSD di Kecamatan Pagedangan menurut Kelompok Umur
Table Number of PNSD in Pagedangan District by Age Group
 2011

Kelompok Umur (Tahun) <i>Age Group (years)</i>	Laki-laki <i>Man</i>	Perempuan <i>Woman</i>	Jumlah <i>Total</i>
(1)	(2)	(3)	(4)
< 20	-	-	-
20 – 24	-	-	-
25 – 29	3	1	4
30 – 34	-	-	-
35 – 39	3	1	4
40 – 44	6	1	7
45 – 49	6	-	6
50 – 54	9	1	10
55 +	2	-	2
Jumlah	29	4	33

Sumber : Kantor Kecamatan Pagedangan

Source : Pagedangan District Office

Table 2.13 Jumlah PNSD di Kecamatan Pagedangan menurut Masa Kerja
Table Number of PNSD in Pagedangan District by Working Periode
 2011

Masa Kerja (Tahun) <i>Working Periode (years)</i>	Laki-laki <i>Man</i>	Perempuan <i>Woman</i>	Jumlah <i>Total</i>
(1)	(2)	(3)	(4)
≤ 4	3	-	3
5 – 9	10	2	12
10 – 14	4	1	5
15 – 19	7	1	8
20 – 24	4	-	4
25 – 29	-	-	-
30 – 34	1	-	1
35 – 39	-	-	-
40 +	-	-	-
Jumlah	29	4	33

Sumber : Kantor Kecamatan Pagedangan

Source : Pagedangan District Office

BAB III
PENDUDUK DAN TENAGA
KERJA

Population And Manpower

BAB 3 PENDUDUK DAN TENAGA KERJA

Table 3.1.1 Jumlah Penduduk dan Rasio Jenis Kelamin di Kecamatan Pagedangan
Population and Sex Ratio in Pagedangan District
2011

No.	Desa/Kelurahan <i>Village/Special Village</i>	Penduduk/ <i>Population</i>		
		Laki-laki <i>Man</i>	Perempuan <i>Woman</i>	Jumlah <i>Total</i>
(1)	(2)	(3)	(4)	(5)
1	Karang Tengah	2,671	2,509	5,180
2	Malang Nengah	3,666	3,383	7,049
3	Jatake	4,299	4,058	8,357
4	Kadusirung	4,061	3,796	7,857
5	Situgadung	4,842	4,564	9,406
6	Pagedangan	5,535	5,253	10,788
7	Cicalengka	2,793	2,665	5,458
8	Lengkong Kulon	3,483	3,262	6,745
9	Cijantra	4,509	4,225	8,734
10	Medang	11,905	11,725	23,630
11	Cihuni	3,258	3,103	6,361
Kec. Pagedangan		51,022	48,543	99,565

Sumber : BPS Kabupaten Tangerang
Source : BPS-Statistic of Tangerang Regency

BAB 3 PENDUDUK DAN TENAGA KERJA

Table 3.1.2 Luas Wilayah dan Rata-rata Penduduk per Km² di Kec.Pagedangan
Table Region Area and Average Population per Km² in Pagedangan District
 2011

No.	Desa/Kelurahan <i>Village/Special Village</i>	Luas Wilayah <i>Region Area</i>	Rata-rata Penduduk per Km ² / <i>Average Population</i> <i>per Km²</i>
(1)	(2)	(3)	(4)
1	Karang Tengah	1.680	3083.33
2	Malang Nengah	3.169	2224.36
3	Jatake	3.970	2105.03
4	Kadusirung	4.481	1753.40
5	Situgadung	7.633	1232.28
6	Pagedangan	4.647	2321.49
7	Cicalengka	1.961	2783.27
8	Lengkong Kulon	5.346	1261.69
9	Cijantra	5.705	1530.93
10	Medang	4.705	5022.31
11	Cihuni	4.485	1418.28
Kec. Pagedangan		47.782	2083.73

Sumber : BPS Kabupaten Tangerang

Source

: BPS-Statistic of Tangerang Regency

BAB 3 PENDUDUK DAN TENAGA KERJA

Table 3.1.3 Perbandingan Jumlah Penduduk dan Luas Wilayah di Kec.Pagedangan
 Table *The Comparison of Population and Area in Pagedangan District*
 2011

No.	Desa/Kelurahan <i>Village/Special Village</i>	Penduduk/ <i>Population</i>		Luas Wilayah/ <i>Region Area</i>	
		Jumlah	%	Km ²	%
(1)	(2)	(3)	(4)	(5)	(6)
1	Karang Tengah	5,180	5.20	1.68	3.52
2	Malang Nengah	7,049	7.08	3.169	6.63
3	Jatake	8,357	8.39	3.97	8.31
4	Kadusirung	7,857	7.89	4.481	9.38
5	Situgadung	9,406	9.45	7.633	15.97
6	Pagedangan	10,788	10.84	4.647	9.73
7	Cicalengka	5,458	5.48	1.961	4.1
8	Lengkong Kulon	6,745	6.77	5.346	11.19
9	Cijantra	8,734	8.77	5.705	11.94
10	Medang	23,630	23.73	4.705	9.85
11	Cihuni	6,361	6.39	4.485	9.39
Kec. Pagedangan		99,565	100.00	47.782	100

Sumber : BPS Kabupaten Tangerang
 Source : *BPS-Statistic of Tangerang Regency*

BAB 3 PENDUDUK DAN TENAGA KERJA

Table 3.1.4 Penduduk menurut Kelompok Umur di Kecamatan Pagedangan
Table Population by Age Group in Pagedangan District
 2011

No.	Kelompok Umur <i>Age Group</i>	Jenis Kelamin / <i>Sex</i>		
		Laki-laki/ <i>Man</i>	Perempuan/ <i>Woman</i>	Jumlah/ <i>Total</i>
(1)	(2)	(3)	(4)	(5)
1.	0 – 4	5,630	5,241	10,871
2.	5 – 9	4,948	4,725	9,673
3.	10 – 14	4,788	4,541	9,329
4.	15 – 19	4,903	4,977	9,880
5.	20 – 24	4,782	4,662	9,444
6.	25 – 29	4,777	4,732	9,509
7.	30 – 34	4,806	4,752	9,558
8.	35 – 39	4,358	4,266	8,624
9.	40 – 44	3,829	3,233	7,062
10.	45 – 49	2,718	2,232	4,950
11.	50 – 54	1,985	1,695	3,680
12.	55 – 59	1,375	1,090	2,465
13.	60 – 64	860	803	1,663
14.	65 +	1,263	1,594	2,857
Kec. Pagedangan		51,022	48,543	99,565

Sumber : BPS Kabupaten Tangerang
Source : BPS-Statistic of Tangerang Regency

BAB 3 PENDUDUK DAN TENAGA KERJA

Table 3.1.5 Luas Tanah dan Penggunaannya di Kecamatan Pagedangan
 Table Land Area and its Usage in Pagedangan District
 2011

No.	Desa/Kelurahan <i>Village/Spc. Village</i>	Luas Lahan / <i>Land Area</i> (Ha)			
		Sawah T. Hujan	Kebun, Tegal	Pekarangan	Kolam
(1)	(2)	(3)	(4)	(5)	(6)
1	Karang Tengah	63,000	107	16	0,500
2	Malang Nengah	119,400	77	17	0,780
3	Jatake	107,515	232	28	0,780
4	Kadusirung	78,777	210	28	0,720
5	Situgadung	206,960	414	44	0,445
6	Pagedangan	42,858	247	86	0,229
7	Cicalengka	62,545	112	20	0,575
8	Lengkong Kulon	79,090	278	24	0,390
9	Cijantra	138,685	339	107	0,855
10	Medang	5,285	151	99	0,200
11	Cihuni	-	148	26	0,678
Kec. Pagedangan		904,115	2,315	495	0,5702

Sumber : BPP Kecamatan Pagedangan
 Source : BPP Pagedangan District

BAB 3 PENDUDUK DAN TENAGA KERJA

Table 3.2.1 Jumlah Pencari Kerja Terdaftar menurut Desa dan Jenis Pendidikan di Kecamatan Pagedangan
Table
Number of Job Seekers Registered by Village and Level Education in Pagedangan District
 2011

No.	Desa/Kelurahan <i>Village/Spc. Village</i>	SD <i>lementary School</i>	SMP <i>Junior High School</i>	SMU <i>Senior High School</i>	D1/D2 <i>Diplom a 1/2</i>	D3 <i>Diploma 3</i>	S1/S2 <i>Strata 1/2</i>
(1)	(2)	(3)	(4)	(5)	(6)	(7)	(8)
1	Karang Tengah	NA	NA	NA	NA	NA	NA
2	Malang Nengah	NA	NA	NA	NA	NA	NA
3	Jatake	NA	NA	NA	NA	NA	NA
4	Kadusirung	NA	NA	NA	NA	NA	NA
5	Situgadung	NA	NA	NA	NA	NA	NA
6	Pagedangan	NA	NA	NA	NA	NA	NA
7	Cicalengka	NA	NA	NA	NA	NA	NA
8	Lengkong Kulon	NA	NA	NA	NA	NA	NA
9	Cijantra	NA	NA	NA	NA	NA	NA
10	Medang	NA	NA	NA	NA	NA	NA
11	Cihuni	NA	NA	NA	NA	NA	NA
Kec. Pagedangan							

Sumber : Kantor Kecamatan Pagedangan
 Source : *Pagedangan District Office*

BAB 3 PENDUDUK DAN TENAGA KERJA

Table 3.2.2 Jumlah Pencari Kerja Terdaftar menurut Bulan, Tingkat Pendidikan, dan Jenis Kelamin di Kecamatan Pagedangan

Number of Job Seekers Registered by Month, Level Education, and Sex in Pagedangan District

2011

Bulan Month	SD/ Elementary School		SMP/ Junior High School		SMU/ Senior High School	
	Laki-laki Man	Perempuan Woman	Laki-laki Man	Perempuan Woman	Laki-laki Man	Perempuan Woman
(1)	(2)	(3)	(4)	(5)	(6)	(7)
Januari January	NA	NA	NA	NA	NA	NA
Pebruari February	NA	NA	NA	NA	NA	NA
Maret March	NA	NA	NA	NA	NA	NA
April April	NA	NA	NA	NA	NA	NA
Mei May	NA	NA	NA	NA	NA	NA
Juni June	NA	NA	NA	NA	NA	NA
Juli July	NA	NA	NA	NA	NA	NA
Agustus August	NA	NA	NA	NA	NA	NA
September September	NA	NA	NA	NA	NA	NA
Oktober October	NA	NA	NA	NA	NA	NA
Nopember November	NA	NA	NA	NA	NA	NA
Desember December	NA	NA	NA	NA	NA	NA
Kec. Pagedangan						

Sumber : Kantor Kecamatan Pagedangan

Source : Pagedangan District Office

BAB 3 PENDUDUK DAN TENAGA KERJA

Table / Table 3.2.2

Lanjutan Tabel
Continued Table

No	Bulan Month	D1/2/ Diploma 1/2		D3/Diploma 3		S1/2/ Strata 1/2	
		Laki- laki/ Man	Perem- Puan/ Woman	Laki- laki/ Man	Perem- puan/ Woman	Laki-laki Man	Perempuan Woman
	(1)	(8)	(9)	(10)	(11)	(12)	(13)
1.	Januari <i>January</i>	NA	NA	NA	NA	NA	NA
2.	Pebruari <i>February</i>	NA	NA	NA	NA	NA	NA
3.	Maret <i>March</i>	NA	NA	NA	NA	NA	NA
4.	April <i>April</i>	NA	NA	NA	NA	NA	NA
5.	Mei <i>May</i>	NA	NA	NA	NA	NA	NA
6.	Juni <i>June</i>	NA	NA	NA	NA	NA	NA
7.	Juli <i>July</i>	NA	NA	NA	NA	NA	NA
8.	Agustus <i>August</i>	NA	NA	NA	NA	NA	NA
9.	September <i>September</i>	NA	NA	NA	NA	NA	NA
10.	Oktober <i>October</i>	NA	NA	NA	NA	NA	NA
11.	Nopember <i>November</i>	NA	NA	NA	NA	NA	NA
12.	Desember <i>December</i>	NA	NA	NA	NA	NA	NA
Kec. Pagedangan							

Sumber : Kantor Kecamatan Pagedangan
Source : Pagedangan District Office

BAB 3 PENDUDUK DAN TENAGA KERJA

Table 3.2.3 Jumlah Pencari Kerja Terdaftar menurut Desa/Kelurahan, dan Jenis Kelamin di Kecamatan Pagedangan

Number of Job Seekers Registered by Village/Spc.Village, and Sex in Pagedangan District

2011

No.	Desa/Kelurahan <i>Village/Spc.Village</i>	Jenis Kelamin/Sex		Jumlah <i>Total</i>
		Laki-laki/ <i>Man</i>	Perempuan/ <i>Woman</i>	
(1)	(2)	(3)	(4)	(5)
1	Karang Tengah	NA	NA	NA
2	Malang Nengah	NA	NA	NA
3	Jatake	NA	NA	NA
4	Kadusirung	NA	NA	NA
5	Situgadung	NA	NA	NA
6	Pagedangan	NA	NA	NA
7	Cicalengka	NA	NA	NA
8	Lengkong Kulon	NA	NA	NA
9	Cijantra	NA	NA	NA
10	Medang	NA	NA	NA
11	Cihuni	NA	NA	NA

Kec. Pagedangan

Sumber : Kantor Kecamatan Pagedangan
 Source : Pagedangan District Office

BAB IV

SOSIAL

Social

Table 4.1.1 Banyaknya Murid, dan Guru TK di Kecamatan Pagedangan

Table Number of Pupils, and Teachers of Kindergarten School in Pagedangan District
2011

No.	Taman Kanak-kanak <i>Kindergarten School</i>	Sekolah/Schools		Murid/Pupils		Guru/Teachers	
		Negeri <i>Public</i>	Swasta <i>Private</i>	Negeri <i>Public</i>	Swasta <i>Private</i>	Negeri <i>Public</i>	Swasta <i>Private</i>
(1)	(2)	(3)	(4)	(5)	(6)	(7)	(8)
1	TK PUSPIPTEK ASRI	-	✓	-	29	-	2
2	TK MUTIARA	-	✓	-	81	-	8
3	TK ISLAM FIRDAUS	-	✓	-	29	-	5
4	TK PUTRI KEMBAR CATALINA	-	✓	-	53	-	4
5	TK GENERASI INDONESIA	-	✓	-	64	-	4
6	TK MIFTAHUL HUDA	-	✓	-	20	-	5
7	TK ISLAM BINA INSAN MADANI	-	✓	-	31	-	3
8	TK MUTIARA INSANI	-	✓	-	55	-	10
9	TK MANDIRI ISLAMI	-	✓	-	26	-	6
10	TK ISLAM AL HIDAYAH	-	✓	-	25	-	2
11	TK TIGA PENUAI	-	✓	-	30	-	3
Kec. Pagedangan		-	11	-	443	-	52

Sumber : Dinas Pendidikan Kabupaten Tangerang

Source : Education Service of Tangerang District

Table 4.1.2 Banyaknya Sekolah dan Murid SD Negeri di Kecamatan Pagedangan
 Table Number of Schools and Pupils, of Elementary Schools in Pagedangan District
 2011

No.	Desa/Kelurahan <i>Village/Spc. Village</i>	Sekolah Negeri <i>Public School</i>	Murid/ <i>Pupils</i>		
			Laki-Laki	Perempuan	Jumlah
(1)	(2)	(3)	(4)	(5)	(6)
1	Karang Tengah	1	251	231	482
2	Malang Nengah	2	535	500	1035
3	Jatake	2	218	235	453
4	Kadusirung	2	305	292	597
5	Situgadung	5	482	465	947
6	Pagedangan	2	395	319	714
7	Cicalengka	3	347	306	653
8	Lengkong Kulon	5	238	201	439
9	Cijantra	3	290	254	544
10	Medang	3	785	703	1488
11	Cihuni	1	198	175	373
Kec. Pagedangan		29	2694	2437	5131

Sumber : Dinas Pendidikan Kabupaten Tangerang
 Source : Education Service of Pagedangan District

Table 4.1.3 Banyaknya Sekolah dan Guru SD Negeri di Kecamatan Pagedangan

Table Number of Schools and Teachers of of Elementary public in Pagedangan District

2011

No.	Desa/Kelurahan <i>Village/Spc. Village</i>	Sekolah Negeri <i>Public School</i>	Guru/Teacher		
			Laki-Laki	Perempuan	Jumlah
(1)	(2)	(3)	(4)	(5)	(6)
1	Karang Tengah	1	8	7	15
2	Malang Nengah	2	11	11	22
3	Jatake	2	11	8	19
4	Kadusirung	2	10	13	23
5	Situgadung	5	21	26	47
6	Pagedangan	2	15	10	25
7	Cicalengka	3	14	14	28
8	Lengkong Kulon	5	18	18	36
9	Cijantra	3	16	11	27
10	Medang	3	25	20	45
11	Cihuni	1	5	9	14
Kec. Pagedangan		29	104	105	209

Sumber : Dinas Pendidikan Kabupaten Tangerang

Source : Education Service of Pagedangan District

Table 4.1.4 Banyaknya Sekolah, Murid, dan Guru SMP di Kecamatan Pagedangan
Table Number of Schools, Pupils, and Techers of Vocational School in Pagedangan District
 2011

No.	Desa/Kelurahan <i>Village/Spc.Village</i>	Sekolah/Schools		Murid/Pupils		Guru/Teachers	
		Negeri <i>Public</i>	Swasta <i>Private</i>	Negeri <i>Public</i>	Swasta <i>Private</i>	Negeri <i>Public</i>	Swasta <i>Private</i>
(1)	(2)	(3)	(4)	(5)	(6)	(7)	(8)
1	Karang Tengah	-	-	-	-	-	-
2	Malang Nengah	-	1	-	112	-	11
3	Jatake	-	-	-	-	-	-
4	Kadusirung	-	1	-	160	-	18
5	Situgadung	-	-	-	-	-	-
6	Pagedangan	-	1	-	168	-	16
7	Cicalengka	-	-	-	-	-	-
8	Lengkong Kulon	1	-	690	-	28	-
9	Cijantra	-	-	-	-	-	-
10	Medang	1	1	562	137	28	12
11	Cihuni	-	-	-	-	-	-
Kec Pagedangan		2	4	1252	577	56	57

Sumber : Dinas Pendidikan Kabupaten Tangerang
 Source : *Education Service of Pagedangan District*

Table 4.1.5 Banyaknya Sekolah, Murid, dan Guru SMU di Kecamatan Pagedangan
Table Number of Schools, Pupils, and Techers of Senior High Schools in Pagedangan District
 2011

No	Desa/Kelurahan · <i>Village/Spc.Village</i>	Sekolah/Scho <i>ols</i>		Murid/Pupils		Guru/Teachers	
		Negeri	Swasta	Negeri	Swasta	Negeri	Swasta
		<i>Public</i>	<i>Private</i>	<i>Public</i>	<i>Private</i>	<i>Public</i>	<i>Private</i>
(1)	(2)	(3)	(4)	(5)	(6)	(7)	(8)
1	Karang Tengah	-	-	-	-	-	-
2	Malang Nengah	-	-	-	-	-	-
3	Jatake	-	-	-	-	-	-
4	Kadusirung	-	-	-	-	-	-
5	Situgadung	-	-	-	-	-	-
6	Pagedangan	1	-	371	-	25	-
7	Cicalengka	-	1	-	181	-	17
8	Lengkong Kulon	-	-	-	-	-	-
9	Cijantra	-	-	-	-	-	-
10	Medang	-	-	-	-	-	-
11	Cihuni	-	-	-	-	-	-
Kec. Pagedangan		1	1	371	181	25	17

Sumber : Dinas Pendidikan Kabupaten Tangerang
 Source : *Education Service of Tangerang District*

Table 4.1.6 Banyaknya Sekolah, Murid, dan Guru SMK/MA.Kejuruan di Kecamatan Pagedangan *Number of Schools, Pupils, and Techers of Vocational School in Pagedangan District*
2011

No	Desa/Kelurahan <i>Village/Spc.Village</i>	Sekolah/Schools		Murid/Pupils		Guru/Teachers	
		Negeri <i>Public</i>	Swasta <i>Private</i>	Negeri <i>Public</i>	Swasta <i>Private</i>	Negeri <i>Public</i>	Swasta <i>Private</i>
(1)	(2)	(3)	(4)	(5)	(6)	(7)	(8)
1	Karang Tengah	-	-	-	-	-	-
2	Malang Nengah	-	-	-	-	-	-
3	Jatake	-	-	-	-	-	-
4	Kadusirung	-	-	-	-	-	-
5	Situgadung	-	-	-	-	-	-
6	Pagedangan	1	-	433	-	32	-
7	Cicalengka	-	-	-	-	-	-
8	Lengkong Kulon	-	-	-	-	-	-
9	Cijantra	-	-	-	-	-	-
10	Medang	-	-	-	-	-	-
11	Cihuni	-	1	-	188	-	18
Kec Pagedangan		1	1	433	188	32	18

Sumber : Dinas Pendidikan Kabupaten Tangerang
Source : *Education Service of Tangerang District*

Table 4.1.4 Banyaknya Sekolah, Murid, dan Guru MI di Kecamatan Pagedangan
Table Number of Schools, Pupils, and Teachers of Elementary School in Pagedangan District
 2011

No.	Desa/Kelurahan <i>Village/Spc.Village</i>	Sekolah/Schools		Murid/Pupils		Guru/Teachers	
		Negeri <i>Public</i>	Swasta <i>Private</i>	Negeri <i>Public</i>	Swasta <i>Private</i>	Negeri <i>Public</i>	Swasta <i>Private</i>
(1)	(2)	(3)	(4)	(5)	(6)	(7)	(8)
1	Karang Tengah	-	1	-	141	-	9
2	Malang Nengah	-	2	-	296	-	23
3	Jatake	-	3	-	586	-	37
4	Kadusirung	-	1	-	160	-	9
5	Situgadung	-	1	-	214	-	11
6	Pagedangan	1	1	571	85	28	9
7	Cicalengka	-	1	-	150	-	13
8	Lengkong Kulon	1	4	173	450	14	34
9	Cijantra	-	2	-	355	-	16
10	Medang	-	1	-	400	-	11
11	Cihuni	-	1	-	339	-	20
Kec Pagedangan		2	18	744	3176	42	192

Sumber : Dinas Pendidikan Kabupaten Tangerang
 Source : *Education Service of Tangerang District*

Table 4.1.4 Banyaknya Sekolah, Murid, dan Guru MTS di Kecamatan Pagedangan
Table Number of Schools, Pupils, and Teachers of Vocational School in Pagedangan District
 2011

No.	Desa/Kelurahan <i>Village/Spc.Village</i>	Sekolah/Schools		Murid/Pupils		Guru/Teachers	
		Negeri <i>Public</i>	Swasta <i>Private</i>	Negeri <i>Public</i>	Swasta <i>Private</i>	Negeri <i>Public</i>	Swasta <i>Private</i>
(1)	(2)	(3)	(4)	(5)	(6)	(7)	(8)
1	Karang Tengah	-	-	-	-	-	-
2	Malang Nengah	-	1	-	335	-	25
3	Jatake	1	1	689	124	34	18
4	Kadusirung	-	-	-	-	-	-
5	Situgadung	-	-	-	-	-	-
6	Pagedangan	-	-	-	-	-	-
7	Cicalengka	-	1	-	178	-	23
8	Lengkong Kulon	-	1	-	264	-	21
9	Cijantra	1	-	622	-	39	-
10	Medang	-	-	-	-	-	-
11	Cihuni	-	1	-	125	-	14
Kec Pagedangan		2	5	1311	1026	73	101

Sumber : Dinas Pendidikan Kabupaten Tangerang
 Source : *Education Service of Tangerang District*

Table 4.1.4 Banyaknya Sekolah, Murid, dan Guru MA di Kecamatan Pagedangan
Table Number of Schools, Pupils, and Techers of Senior High School in Pagedangan District
 2011

No.	Desa/Kelurahan <i>Village/Spc. Village</i>	Sekolah/Schools		Murid/Pupils		Guru/Teachers	
		Negeri <i>Public</i>	Swasta <i>Private</i>	Negeri <i>Public</i>	Swasta <i>Private</i>	Negeri <i>Public</i>	Swasta <i>Private</i>
(1)	(2)	(3)	(4)	(5)	(6)	(7)	(8)
1	Karang Tengah	-	-	-	-	-	-
2	Malang Nengah	-	-	-	-	-	-
3	Jatake	-	-	-	-	-	-
4	Kadusirung	-	-	-	-	-	-
5	Situgadung	-	-	-	-	-	-
6	Pagedangan	-	1	-	113	-	13
7	Cicalengka	-	-	-	-	-	-
8	Lengkong Kulon	-	1	-	184	-	14
9	Cijantra	-	-	-	-	-	-
10	Medang	-	-	-	-	-	-
11	Cihuni	-	-	-	-	-	-
Kec Pagedangan		-	2	-	297	-	27

Sumber : Dinas Pendidikan Kabupaten Tangerang
 Source : *Education Service of Tangerang District*

Table 4.1.6 Banyaknya Universitas/Sekolah Tinggi, Mahasiswa, dan Dosen di Kecamatan Pagedangan

Number of University, Students, and Lecture in Pagedangan District 2011

No.	Desa/Kelurahan <i>Village/ Spc. Village</i>	Universitas <i>University</i>		Mahasiswa <i>Student</i>		Dosen <i>Lecture</i>	
		Negeri <i>Public</i>	Swasta <i>Private</i>	Negeri <i>Public</i>	Swasta <i>Private</i>	Negeri <i>Public</i>	Swasta <i>Private</i>
(1)	(2)	(3)	(4)	(5)	(6)	(7)	(8)
1	Karang Tengah						
2	Malang Nengah	-	-	-	-	-	-
3	Jatake						
4	Kadusirung	-	-	-	-	-	-
5	Situgadung						
6	Pagedangan	1	2	NA	NA	NA	NA
7	Cicalengka						
8	Lengkong Kulon	-	-	-	-	-	-
9	Cijantra						
10	Medang	-	-	-	-	-	-
11	Cihuni						
Kec. Pagedangan		1	2	NA	NA	NA	NA

Sumber : Dinas Pendidikan Kecamatan Pagedangan
 Source : *Education Service of Pagedangan District*

Table 4.1.7 Jumlah Lembaga Pendidikan Keterampilan menurut Desa di Kecamatan Pagedangan

Table Number of Organization Education Skill in Pagedangan District 2011

No.	Desa/Kelurahan <i>Village/Sp.Village</i>	Bahasa <i>Language</i>	Tata Buku <i>Accounting</i>	Co <i>mpu</i> <i>te</i> <i>r</i>	Menjah <i>it</i> <i>Sewing</i>	Kecanti <i>kan</i> <i>Beauty</i>	Montir <i>Mecha</i> <i>nic</i>	Elektro <i>nik</i> <i>Electro</i>
(1)	(2)	(3)	(4)	(5)	(6)	(7)	(8)	(9)
1	Karang Tengah	-	-	-	-	-	-	-
2	Malang Nengah	-	-	-	-	-	-	-
3	Jatake	-	-	-	-	-	-	-
4	Kadusirung	-	-	-	-	-	-	-
5	Situgadung	-	-	-	1	-	-	-
6	Pagedangan	2	-	1	-	-	-	-
7	Cicalengka	-	-	-	-	-	-	-
8	Lengkong Kulon	-	-	-	-	-	-	-
9	Cijantra	-	-	-	-	-	-	-
10	Medang	3	-	-	-	-	-	-
11	Cihuni	1	-	-	-	-	-	-
Kec. Pagedangan		6	-	1	1	-	-	-

Sumber : Penilik Pendidikan Luar Sekolah Kecamatan Pagedangan
 Source : *Palmist Outside School Education of Pagedangan District*

Table 4.2.1 Banyaknya Fasilitas Kesehatan di Kecamatan Pagedangan

Number of Health Facility in Pagedangan District

Table 2011

No.	Desa/Kelurahan <i>Village/Sp.Village</i>	Rumah Sakit <i>Hospital</i>	Rumah Bersalin <i>Maternal Hospital</i>	Puskesmas <i>Public Health Centre</i>	Pustu <i>Secondary PHC</i>	Poliklinik <i>Polyclinic</i>
(1)	(2)	(3)	(4)	(5)	(6)	(7)
1	Karang Tengah	-	-	-	-	-
2	Malang Nengah	-	-	-	-	1
3	Jatake	-	-	-	1	-
4	Kadusirung	-	-	-	1	1
5	Situgadung	-	1	-	-	-
6	Pagedangan	-	-	1	-	1
7	Cicalengka	-	-	-	-	1
8	Lengkong Kulon	-	1	-	-	1
9	Cijantra	-	-	-	-	1
10	Medang	1	2	-	-	1
11	Cihuni	-	-	-	-	-
Kec. Pagedangan		1	4	1	2	7

Sumber : Puskesmas Kecamatan Pagedangan

Source : *Public Health Centre of Pagedangan District*

Table Banyaknya Fasilitas Kesehatan Lainnya di Kecamatan Pagedangan

4.2.2 *Number of The Other Health Facility in Pagedangan District*

Table 2011

No	Desa/Kelurahan <i>Village/Sp.Village</i>	Praktek Dokter <i>Doctor</i>	Praktek Bidan <i>Midwife</i>	Posyandu <i>Integrated Serving Post</i>	Apotek <i>Dispensary</i>	Toko Obat <i>Drug Store</i>
(1)	(2)	(3)	(4)	(5)	(6)	(7)
1	Karang Tengah	-	1	6	-	-
2	Malang Nengah	1	2	6	-	1
3	Jatake	-	2	7	-	-
4	Kadusirung	-	2	6	-	-
5	Situgadung	1	2	7	-	-
6	Pagedangan	3	3	10	-	-
7	Cicalengka	-	1	6	-	-
8	Lengkong Kulon	2	1	6	-	-
9	Cijantra	-	1	7	-	1
10	Medang	4	4	18	1	1
11	Cihuni	-	2	6	-	1
Kec. Pagedangan		11	21	85	1	1

Sumber : Puskesmas Kecamatan Pagedangan

Source : *Public Health Centre of Pagedangan District*

Table 4.2.3 Banyaknya Tenaga Kesehatan yang Tinggal di Kecamatan Pagedangan *Number of Paramedic who Stay in Pagedangan District*

Table 2011

No.	Desa/Kelurahan <i>Village/Sp.Village</i>	Dokter <i>Doctor</i>	Bidan <i>Midwife</i>	Mantri/Peraw at <i>Nurse</i>	Dukun Bayi <i>Traditional Healer</i>
(1)	(2)	(3)	(4)	(5)	(6)
1	Karang Tengah	-	1	1	3
2	Malang Nengah	1	2	2	1
3	Jatake	-	2	1	3
4	Kadusirung	-	3	1	12
5	Situgadung	1	2	-	5
6	Pagedangan	2	3	1	3
7	Cicalengka	-	2	-	4
8	Lengkong Kulon	-	8	4	6
9	Cijantra	-	1	-	6
10	Medang	4	6	6	2
11	Cihuni	-	2	-	1
Kec. Pagedangan		8	32	16	46

Sumber : Puskesmas Kecamatan Pagedangan

Source : *Public Health Centre of Pagedangan District*

Table 4.2.4 Banyaknya Bayi yang Diimunisasi menurut Jenis Imunisasi di Kecamatan Pagedangan

*Number of Immunized Babies by Kind in Pagedangan District
2011*

No.	Desa/Kelurahan <i>Village/Sp.Village</i>	Jml Bayi <i>Number Babies</i>	Jumlah Bayi Yang diimunisasi			
			Campak <i>Measles</i>	BCG <i>BCG</i>	Polio3 <i>/Polio 3</i>	Hepatitis B0(<7 hr)
(1)	(2)	(3)	(4)	(5)	(6)	(7)
1	Karang Tengah	122	121	121	121	120
2	Malang Nengah	138	137	137	137	136
3	Jatake	163	161	162	161	160
4	Kadusirung	153	152	152	152	152
5	Situgadung	204	202	203	202	200
6	Pagedangan	222	218	218	218	195
7	Cicalengka	105	104	103	104	104
8	Lengkong Kulon	159	158	158	158	157
9	Cijantra	200	198	198	198	197
10	Medang	367	361	361	361	331
11	Cihuni	124	122	122	122	122
Kec. Pagedangan		1,957	1,934	1,935	1,934	1,874

Sumber : Puskesmas Kecamatan Pagedangan

Source : *Public Health Centre of Pagedangan District*

Tabel/Table 4.2.4

Lanjutan Tabel
Continued Table

No.	Desa/Kelurahan <i>Village/Sp. Village</i>	Jml Bayi <i>Number Babies</i>	Imunisasi		Jumlah <i>Total</i>
			DPT1+HB1	DPT3+HB3	
(1)	(2)	(8)	(9)	(10)	(11)
1	Karang Tengah	122	121	121	242
2	Malang Nengah	138	137	137	274
3	Jatake	163	162	161	323
4	Kadusirung	153	152	152	304
5	Situgadung	204	202	202	404
6	Pagedangan	222	218	218	436
7	Cicalengka	105	104	104	208
8	Lengkong Kulon	159	158	158	316
9	Cijantra	200	198	198	396
10	Medang	367	360	361	721
11	Cihuni	124	122	122	244
Kec. Pagedangan		1,957	1,934	1,934	3,868

Sumber : Puskesmas Kecamatan Pagedangan

Source : *Public Health Centre of Pagedangan District*

Table 4.2.5 Cakupan Jaminan Pemeliharaan Kesehatan Pra Bayardi Puskesmas di Kecamatan Pagedangan
 Table 2011

No.	Desa/Kelurahan <i>Village/Sp. Village</i>	Jumlah Peserta Jaminan Kesehatan Pra Bayar				Jumlah
		Askes	Jamsostek	Askeskin	Lainnya	
(1)	(2)	(3)	(4)	(5)	(6)	(7)
1.	Karang Tengah	-	1	2,641	21	2,663
2.	Malang Nengah	9	1	2,058	48	2,116
3.	Jatake	18	5	2,459	27	2,509
4.	Kadusirung	41	6	4,787	78	4,912
5.	Situgadung	30	3	4,751	27	4,811
6.	Pagedangan	859	33	2,169	406	3,467
7.	Cicalengka	77	4	1,428	110	1,619
8.	Lengkong Kulon	215	7	2,160	199	2,581
9.	Cijantra	26	1	3,822	52	3,901
10.	Medang	65	2	3,711	63	3,841
11.	Cihuni	37	1	1,174	66	1,278
Kec. Pagedangan		1,377	64	31,160	1,097	33,698

Sumber : Puskesmas Kecamatan Pagedangan

Source : *Public Health Centre of Pagedangan District*

Table 4.2.6 Jumlah Keadaan Gizi Balita menurut Status dan Desa/Kelurahan di Kecamatan Pagedangan
Table Number Baby Nutrition by Status and Village in Pagedangan District 2011

No.	Desa/Kelurahan <i>Village/Sp.Village</i>	Sasaran <i>Target</i>	Jumlah Balita			
			Ditimb Bang	BB NAIK	BGM	GIZI BURUK
(1)	(2)	(3)	(4)	(5)	(6)	(7)
1	Karang Tengah	508	496	441	14	4
2	Malang Nengah	692	584	580	13	2
3	Jatake	807	696	660	15	3
4	Kadusirung	784	704	496	16	3
5	Situgadung	921	796	704	16	3
6	Pagedangan	1,033	896	890	15	10
7	Cicalengka	536	506	490	12	3
8	Lengkong Kulon	665	592	590	15	3
9	Cijantra	820	760	530	10	2
10	Medang	2,228	1,869	1,790	30	10
11	Cihuni	613	539	493	12	2
Kec Pagedangan		9,607	8,438	7,664	68	45

Sumber : Puskesmas Kecamatan Pagedangan

Source : *Public Health Centre of Pagedangan District*

Table 4.2.7 Persentase Keadaan Gizi Balita menurut Status dan Desa/Kelurahan di Kecamatan Pagedangan
Table
Number Baby Nutrition by Status and Village in Pagedangan District
 2011

No.	Desa/Kelurahan <i>Village/Sp.Village</i>	Sasaran <i>Target</i>	% Balita			
			Ditim Bang	BB NAIK	BGM	GIZI BURUK
(1)	(2)	(3)	(4)	(5)	(6)	(7)
1	Karang Tengah	508	97.6	88.91	2.82	0.79
2	Malang Nengah	692	84.4	99.32	2.23	0.29
3	Jatake	807	86.2	94.83	2.16	0.37
4	Kadusirung	784	89.8	70.45	2.27	0.38
5	Situgadung	921	86.4	88.44	2.01	0.33
6	Pagedangan	1,033	86.7	99.33	1.67	0.97
7	Cicalengka	536	94.4	96.84	2.37	0.56
8	Lengkong Kulon	665	89.0	99.66	2.53	0.45
9	Cijantra	820	92.7	69.74	1.32	0.24
10	Medang	2,228	83.9	95.77	1.61	0.45
11	Cihuni	613	87.9	91.47	2.23	0.33
Kec Pagedangan		9,607	87.83	90.83	1.99	0.53

Sumber : Puskesmas Kecamatan Pagedangan

Source : *Public Health Centre of Pagedangan District*

Table 4.2.8 Jumlah Kunjungan Ibu Hamil dan persentase K1 , K4 di Puskesmas

Table Number of Visiting Pregnant Women and persentase K1,K4 in Public Health Center

2011

No.	Desa/Kelurahan <i>Village/Sp.Village</i>	Sasaran <i>Target</i>	Ibu Hamil			
			K1	%	K4	%
(1)	(2)	(3)	(4)	(5)	(6)	(7)
1	Karang Tengah	134	125	93.28	119	88.81
2	Malang Nengah	152	149	98.03	137	90.13
3	Jatake	179	147	82.12	174	97.21
4	Kadusirung	168	146	86.90	133	79.17
5	Situgadung	225	187	83.11	166	73.78
6	Pagedangan	244	213	87.30	171	70.08
7	Cicalengka	116	122	105.17	110	94.83
8	Lengkong Kulon	175	168	96.00	148	84.57
9	Cijantra	219	203	92.69	180	82.19
10	Medang	404	365	90.35	313	77.48
11	Cihuni	137	108	78.83	105	76.64
Kec Pagedangan		2,153	1,933	89.78	1,756	81.56

Sumber : Puskesmas Kecamatan Pagedangan

Source : *Public Health Centre of Pagedangan District*

Table 4.2.8 Jumlah Ibu bersalin, di tolong Nakes di Puskesmas Pagedangan
 Table Number of Giving Birth in Public Health Center Pagedangan
 2011

No.	Desa/Kelurahan <i>Village/Sp. Village</i>	Ibu Bersalin		
		Jumlah	Ditolong Nakes	%
(1)	(2)			
1	Karang Tengah	128	118	92.19
2	Malang Nengah	145	123	84.83
3	Jatake	171	110	64.33
4	Kadusirung	161	175	108.70
5	Situgadung	214	165	77.10
6	Pagedangan	233	187	80.26
7	Cicalengka	110	113	102.73
8	Lengkong Kulon	167	136	81.44
9	Cijantra	210	173	82.38
10	Medang	385	298	77.40
11	Cihuni	131	96	73.28
Kec Pagedangan		2,055	1,694	82.43

Sumber : Puskesmas Kecamatan Pagedangan

Source : *Public Health Centre of Pagedangan District*

Table 4.2.9 Jumlah Tenaga Medis and Non Medis di Puskesmas Pagedangan *Number of Medical Personel, and Non Medical Personel in Public Health Center Pagedangan*
2011

No.	Uraian / <i>Explanation</i>	Th. 2011
(1)	(2)	(3)
1.	Tenaga Medis / <i>Medical Personel</i>	
	- Dokter Spesialis/ <i>Doctor Specialist</i>	-
	- Dokter Umum/ <i>General Physician</i>	3
	- Dokter Gigi/ <i>Dentist</i>	2
	- Perawat/ <i>Nurse</i>	2
	- Bidan/ <i>Midwife</i>	22
	- Tenaga Lain/ <i>Others</i>	4
2.	Tenaga Non Medis / <i>Non Medical Personal</i>	4
Kec. Pagedangan		37

Sumber : Puskesmas Kecamatan Pagedangan

Source : *Public Health Centre of Pagedangan District*

Table Jumlah / Cakupan Pelayanan Kesehatan Penduduk Miskin dan JPKM di 4.2.10 Puskesmas Pagedangan

Table 2011

No	Desa/Kelurahan <i>Village/Sp.Village</i>	JUMLAH YANG ADA	PENDUDUK MISKIN					
			DICAKUP JPKM			MENDAPAT YANKES		
			JUMLAH	%	Rwt Jln	%	Rwt Inap	%
(1)	(2)	(3)	(4)	(5)	(6)	(7)	(8)	(9)
1	KARANG TENGAH	2,641	2,641	100.00	382	14.46	0	0.0
2	MALANG NENGAH	2,058	2,058	100.00	434	21.09	0	0.0
3	JATAKE	2,459	2,459	100.00	452	18.38	0	0.0
4	KADUSIRUNG	4,787	4,787	100.00	506	10.57	0	0.0
5	SITUGADUNG	4,751	4,751	100.00	635	13.37	0	0.0
6	PAGEDANGAN	2,169	2,169	100.00	1,736	80.04	0	0.0
7	CICALENGKA	1,428	1,428	100.00	939	65.76	0	0.0
8	LENGKONG KULON	2,160	2,160	100.00	985	45.60	0	0.0
9	CIJANTRA	3,822	3,822	100.00	362	9.47	0	0.0
10	MEDANG	3,711	3,711	100.00	551	14.85	0	0.0
11	CIHUNI	1,174	1,174	100.00	482	41.06	0	0.0
Kec. Pagedangan		31,160	31,160	100.00	7464	23.95	0	0.00

Sumber : Puskesmas Kecamatan Pagedangan
 Source : *Public Health Centre of Pagedangan District*

Table 4.2.11
 Table
 Desa/Kelurahan menurut Saluran Pembuangan Limbah Rumah tangga
Village/Sp.Village by Sewage System of Household Waste
 2011

No.	Desa/Kelurahan <i>Village/Sp.Village</i>	Lancar <i>Smoothly</i>	Tergenang <i>Stagnant</i>	Tidak Ada <i>None</i>
(1)	(2)	(3)	(4)	(5)
1	Karang Tengah	✓	-	-
2	Malang Nengah	✓	-	-
3	Jatake	✓	-	-
4	Kadusirung	✓	-	-
5	Situgadung	✓	-	-
6	Pagedangan	✓	-	-
7	Cicalengka	✓	-	-
8	Lengkong Kulon	✓	-	-
9	Cijantra	✓	-	-
10	Medang	✓	-	-
11	Cihuni	✓	-	-

Kecamatan Pagedangan

Sumber : Kantor Desa/Kelurahan se-Kecamatan Pagedangan

Source : *Village/Sp.Village Office in Pagedangan District*

Table 4.2.12 Sumber Air Untuk Mandi dan Cuci Penduduk di Kec. Pagedangan
Water Resources for Daily Requirement and Consumption in Pagedangan District
 Table 2011

No.	Desa/Kelurahan <i>Village/Sp. Village</i>	Untuk Mandi dan Cuci / <i>for Daily Requirement</i>				
		Ledeng <i>Plumbing</i>	SPT	SGL	PAH	Lainnya <i>Others</i>
(1)	(2)	(3)	(4)	(5)	(6)	(7)
1	Karang Tengah	300	86	300	-	-
2	Malang Nengah	896	50	355	-	-
3	Jatake	1,190	46	349	-	-
4	Kadusirung	1,129	30	400	-	-
5	Situgadung	1,055	165	427	-	-
6	Pagedangan	2,000	276	339	-	-
7	Cicalengka	700	200	200	-	-
8	Lengkong Kulon	1,000	300	165	-	-
9	Cijantra	955	17	100	-	-
10	Medang	3,149	100	237	-	-
11	Cihuni	1,200	30	119	-	-
Kecamatan Pagedangan		13,574	1,300	2,991	0	0

Sumber : Puskesmas Kecamatan Pagedangan
 Source : *Public Health Centre of Pagedangan District*

Table 4.2.13 Jumlah Desa menurut Kondisi Air Tanah di Kec. Pagedangan
Number of Village by Inland Water Condition in Pagedangan District
 Table 2011

No.	Desa/Kelurahan <i>Village/Sp.Village</i>	Air Tanah Payau <i>Salty Inland Water</i>			Tercemar Air Laut <i>Poluted Sea Water</i>	
		Seluruhnya <i>Completely</i>	Sebagian <i>Partly</i>	Tidak Ada <i>None</i>	Ya <i>Yes</i>	Tidak <i>No</i>
(1)	(2)	(3)	(4)	(5)	(6)	(7)
1	Karang Tengah	-	-	✓	-	✓
2	Malang Nengah	-	-	✓	-	✓
3	Jatake	-	-	✓	-	✓
4	Kadusirung	-	-	✓	-	✓
5	Situgadung	-	-	✓	-	✓
6	Pagedangan	-	-	✓	-	✓
7	Cicalengka	-	-	✓	-	✓
8	Lengkong Kulon	-	-	✓	-	✓
9	Cijantra	-	-	✓	-	✓
10	Medang	-	-	✓	-	✓
11	Cihuni	-	-	✓	-	✓
Kecamatan Pagedangan		-	-	✓	-	✓

Sumber : Kantor Desa/Kelurahan se-Kecamatan Pagedangan

Source : *Village/Sp.Village Office in Pagedangan District*

Table 4.2.15 Jumlah Ibu Hamil yang mendapatkan Tablet Fe 1 , Fe3 2011
Table

No.	Desa/Kelurahan <i>Village/Sp.Village</i>	Jumlah		
		Ibu Hamil	Fe 1	Fe 3
(1)	(2)	(3)	(4)	(5)
1	Karang Tengah	134	125	119
2	Malang Nengah	152	149	137
3	Jatake	179	147	174
4	Kadusirung	168	146	133
5	Situgadung	225	187	166
6	Pagedangan	244	213	171
7	Cicalengka	116	122	110
8	Lengkong Kulon	175	168	148
9	Cijantra	219	203	180
10	Medang	404	365	313
11	Cihuni	137	108	105
Kecamatan Pagedangan		2,153	1,933	1,756

Sumber : Kantor Desa/Kelurahan se-Kecamatan Pagedangan
Source : *Village/Sp.Village Office in Pagedangan District*

Table 4.2.16 Bahan Bakar yang Digunakan Sebagian Besar Keluarga menurut Desa di Kecamatan Pagedangan

Table

Fuel Use by Majority of Household in Pagedangan District

2011

No.	Desa/Kelurahan <i>Village/Sp.Village</i>	Bahan Bakar yang Digunakan / <i>Fuel Use</i>			
		Gas Kota/LPG <i>Gas/LPG</i>	Minyak Tanah <i>Kerosene</i>	Kayu Bakar <i>Firewood</i>	Lainnya <i>Others</i>
(1)	(2)	(3)	(4)	(5)	(6)
1	Karang Tengah	✓	-	-	-
2	Malang Nengah	✓	-	-	-
3	Jatake	✓	-	-	-
4	Kadusirung	✓	-	-	-
5	Situgadung	✓	-	-	-
6	Pagedangan	✓	-	-	-
7	Cicalengka	✓	-	-	-
8	Lengkong Kulon	✓	-	-	-
9	Cijantra	✓	-	-	-
10	Medang	✓	-	-	-
11	Cihuni	✓	-	-	-
Kecamatan Pagedangan					

Sumber : Kantor Desa/Kelurahan se-Kecamatan Pagedangan

Source : *Village/Sp.Village Office in Pagedangan District*

Table 4.3.1 Jumlah Petugas Keluarga Berencana di Kecamatan Pagedangan
Number of Family Planning Personels in Pagedangan 2011

No.	Desa/Kelurahan <i>Village/Sp.Village</i>	Dokter <i>Doctor</i>	Bidan <i>Midwife</i>	Perawat <i>Nurse</i>	Jumlah <i>Total</i>
(1)	(2)	(3)	(4)	(5)	(6)
1	Karang Tengah	-	1	-	1
2	Malang Nengah	-	1	-	1
3	Jatake	-	1	-	1
4	Kadusirung	-	1	-	1
5	Situgadung	-	1	-	1
6	Pagedangan	3	1	-	4
7	Cicalengka	-	1	-	1
8	Lengkong Kulon	-	1	1	2
9	Cijantra	-	1	-	1
10	Medang	2	1	1	4
11	Cihuni	-	1	-	1
Kecamatan Pagedangan		5	11	2	18

Sumber : Kantor Kecamatan Pagedangan

Source : *Pagedangan District Office*

Table 4.3.2 Banyaknya Sarana Pelayanan Kesehatan KB di Kecamatan Pagedangan
Number of Family Planning Personels in Pagedangan District
 Table
 2011

No.	Desa/Kelurahan <i>Village/Sp.Village</i>	Dokter <i>Doctor</i>	Bidan <i>Midwife</i>	Perawat <i>Nurse</i>	Jumlah <i>Total</i>
(1)	(2)	(3)	(4)	(5)	(6)
1	Karang Tengah	-	1	-	1
2	Malang Nengah	-	1	-	1
3	Jatake	-	1	-	1
4	Kadusirung	-	1	-	1
5	Situgadung	-	1	-	1
6	Pagedangan	3	3	-	6
7	Cicalengka	1	2	-	3
8	Lengkong Kulon	-	1	1	2
9	Cijantra	-	1	-	1
10	Medang	2	1	1	4
11	Cihuni	-	1	-	1
Kecamatan Pagedangan		6	14	2	22

Sumber : Kantor Kecamatan Pagedangan

Source : *Pagedangan District Office*

Table 4.3.4 Banyaknya Peserta KB Aktif menurut Alat KB MJP yang Digunakan di Kecamatan Pagedangan
Table
Number of Acceptors by Contraception Used in Pagedangan District
 2011

No.	Desa/Kelurahan <i>Village/Sp. Village</i>	Alat KB / <i>Contraception</i>				Jumlah MJP
		IUD	MOP	MOW	<i>Implant</i>	
(1)	(2)	(3)	(4)	(5)	(6)	(7)
1	Karang Tengah	65	12	7	22	106
2	Malang Nengah	103	18	10	35	166
3	Jatake	102	18	10	36	166
4	Kadusirung	120	21	12	42	195
5	Situgadung	136	25	14	47	222
6	Pagedangan	160	29	17	55	261
7	Cicalengka	141	26	15	49	231
8	Lengkong Kulon	173	32	18	60	283
9	Cijantra	123	22	13	42	200
10	Medang	391	71	41	136	639
11	Cihuni	94	17	9	33	153
Kecamatan Pagedangan		1608	291	166	557	2622

**.)Sumber : UPT KB Kecamatan Pagedangan

Table 4.3.5 Banyaknya Peserta KB menurut Alat KB Non MJP yang Digunakan di Kecamatan Pagedangan *Number of Acceptors by Contraception Used is non Long Term Method in Pagedangan 2011*

No.	Desa/Kelurahan <i>Village/Sp.Village</i>	Alat KB / <i>Contraception</i>			Jumlah Non MJP
		Suntik <i>Injection</i>	Pil <i>Pil</i>	Kondom <i>Condom</i>	<i>Total Non Long Term</i>
(1)	(2)	(3)	(4)	(5)	(6)
1	Karang Tengah	154	178	6	338
2	Malang Nengah	244	282	9	535
3	Jatake	239	278	9	526
4	Kadusirung	283	327	9	619
5	Situgadung	320	370	11	701
6	Pagedangan	375	436	13	824
7	Cicalengka	331	383	12	726
8	Lengkong Kulon	407	470	14	891
9	Cijantra	289	335	9	633
10	Medang	922	1,067	32	2,021
11	Cihuni	222	256	8	486
Kecamatan Pagedangan		3,786	4,382	132	8,300

***)Sumber : UPT KB Kecamatan Pagedangan

Table 4.3.6 Jumlah Keluarga menurut Tingkat Kesejahteraan di Kec Pagedangan.
 Table Number of Family by Level welfare in Pagedangan District
 2011

No.	Desa/Kelurahan <i>Village/Sp.Village</i>	Keluarga Pra Sejahtera	KS Tahap I	KS Tahap II	KS Tahap III	KS Tahap III plus
(1)	(2)	(3)	(4)	(5)	(6)	(7)
1	Karang Tengah	276	532	758	97	46
2	Malang Nengah	613	561	436	114	35
3	Jatake	408	493	835	112	16
4	Kadusirung	293	720	762	154	58
5	Situgadung	700	587	453	180	99
6	Pagedangan	562	1,385	1,654	615	99
7	Cicalengka	181	464	365	212	41
8	Lengkong Kulon	219	574	508	182	37
9	Cijantra	791	571	310	42	13
10	Medang	241	749	1,040	1,598	884
11	Cihuni	313	269	343	241	51
Kecamatan Pagedangan		4,597	6,905	7,464	3,547	1,397

**Sumber : UPT KB Kecamatan Pagedangan

Table 4.3.7 Jumlah Pasangan Usia Subur di Kec Pagedangan
 Table Number of Pasangan Usia Subur in Pagedangan District
 2011

No.	Desa/Kelurahan <i>Village/Sp.Village</i>	Jumlah PUS menurut Umur Istri <i>Number of PUS by Wife's Age</i>			Jumlah <i>Total</i> PUS
		< 20 th	20 – 29 th	≥ 30 th	
(1)	(2)	(3)	(4)	(5)	(6)
1	Karang Tengah	29	596	777	1402
2	Malang Nengah	230	841	810	1881
3	Jatake	52	624	916	1592
4	Kadusirung	218	640	840	1698
5	Situgadung	47	707	1,116	1870
6	Pagedangan	459	974	1,266	2699
7	Cicalengka	40	428	625	1093
8	Lengkong Kulon	130	448	633	1211
9	Cijantra	104	401	613	1118
10	Medang	60	845	2,944	3849
11	Cihuni	57	329	619	1005
Kecamatan Pagedangan		1,426	6,833	11,159	19,418

Sumber : Kantor Kecamatan Pagedangan
 Source : Pagedangan District Office

Table 4.3.8 Jumlah PUS Peserta KB menurut Jalur Pelayanan di Kecamatan Pagedangan
Table Number of PUS Famil Planning Acceptor by Service in Pagedangan District 2011

No.	Desa/Kelurahan <i>Village/Sp.Village</i>	Jalur Pelayanan / <i>Service</i>		Jumlah <i>Total</i>
		Pemerintah <i>Government</i>	Swasta <i>Private</i>	
(1)	(2)	(3)	(4)	(5)
1	Karang Tengah	89	911	1000
2	Malang Nengah	70	846	916
3	Jatake	1,021	427	1448
4	Kadusirung	116	1,259	1375
5	Situgadung	228	1,101	1329
6	Pagedangan	78	951	1029
7	Cicalengka	44	753	797
8	Lengkong Kulon	101	1,044	1145
9	Cijantra	113	861	974
10	Medang	103	2,627	2730
11	Cihuni	45	808	853
Kecamatan Pagedangan		2008	11,588	13,596

Sumber : Kantor UPT KB Kecamatan Pagedangan
Source : UPT KB Pagedangan District Office

Table 4.3.9 Jumlah PUS Bukan Peserta KB menurut Jalur Pelayanan di Kecamatan Pagedangan
Table
Number of PUS Non Acceptor by Service in Pagedangan Pagedangan District
 2011

No.	Desa/Kelurahan <i>Village/Sp.Village</i>	Jumlah PUS Bukan Peserta KB / <i>PUS non Acceptor</i>				Jumlah <i>Total</i>
		Hamil <i>Pregnant</i>	Ingin Anak <i>Wishes a Baby</i>		Tidak Ingin Anak <i>Hopeless for Baby</i>	
			Segera <i>Soon</i>	Ditunda <i>Canceled</i>		
(1)	(2)	(3)	(4)	(5)	(6)	(7)
1	Karang Tengah	40	61	142	159	402
2	Malang Nengah	59	72	275	559	965
3	Jatake	40	31	33	40	144
4	Kadusirung	52	81	102	88	323
5	Situgadung	36	97	169	239	541
6	Pagedangan	38	213	760	659	1670
7	Cicalengka	64	59	46	127	296
8	Lengkong Kulon	24	20	9	13	66
9	Cijantra	57	32	25	30	144
10	Medang	126	323	119	448	1016
11	Cihuni	34	38	41	39	402
Kecamatan Pagedangan		570	1027	1721	2401	5719

Sumber : Kantor UPT KB Kecamatan Pagedangan
 Source : UPT KB Pagedangan District Office

Table 4.4.1 Banyaknya Fasilitas Peribadatan di Kecamatan Pagedangan
 Table Number of Worship Facilities in Pagedangan District
 2011

No.	Desa/Kelurahan <i>Village/Sp. Village</i>	Mesjid <i>Mosque</i>	Mushola <i>Small Mosque</i>	Gereja <i>Church</i>	Kelenteng	Vihara <i>Buddhist Monastery</i>
(1)	(2)	(3)	(4)	(5)	(6)	(7)
1	Karang Tengah	4	10	-	-	-
2	Malang Nengah	4	11	-	-	-
3	Jatake	3	13	-	-	-
4	Kadusirung	5	13	-	-	-
5	Situgadung	4	7	-	-	-
6	Pagedangan	5	15	-	-	-
7	Cicalengka	3	12	-	-	-
8	Lengkong Kulon	4	7	-	-	-
9	Cijantra	7	10	-	-	1
10	Medang	12	12	-	-	-
11	Cihuni	2	11	1	-	-
Kecamatan Pagedangan		53	121	1	-	1

Sumber : Kantor Urusan Agama Kecamatan Pagedangan
 Source : *Religious Affairs of Pagedangan District Office*

Table 4.4.2 Jumlah Ulama, Mubaligh, Khotib, dan Guru Mengaji di Kec. Pagedangan
Table
Number of Religion Scholars, Preachers, Chotib, and Moslem Teacher in Pagedangan District
 2011

No.	Desa/Kelurahan <i>Village/Sp.Village</i>	Ulama <i>Religion Scholars</i>	Mubaligh <i>Preacher</i>	Khotib <i>Chotib</i>	Guru Mengaji <i>Moslem Teacher</i>
(1)	(2)	(3)	(4)	(5)	(6)
1	Karang Tengah	6	6	12	6
2	Malang Nengah	5	5	12	5
3	Jatake	7	7	9	7
4	Kadusirung	8	8	15	8
5	Situgadung	5	5	12	5
6	Pagedangan	8	8	15	8
7	Cicalengka	11	11	9	11
8	Lengkong Kulon	7	7	12	7
9	Cijantra	12	12	21	12
10	Medang	5	5	36	5
11	Cihuni	3	3	6	3
Kecamatan Pagedangan		77	77	159	77

Sumber : Kantor Urusan Agama Kecamatan Pagedangan
 Source : *Religious Affairs of Pagedangan District Office*

Table 4.4.3 Jumlah Rhaudatul Atfal, Murid, dan Guru di Kec. Pagedangan
Table number of Rhaudatul Atfal, Pupils, and Teachers in Pagedangan District 2011

No.	Desa/Kelurahan <i>Village/Sp. Village</i>	Rhaudatul Atfal	Murid <i>Pupils</i>	Guru <i>Teachers</i>
(1)	(2)	(3)	(4)	(5)
1	Karang Tengah	-	-	-
2	Malang Nengah	-	-	-
3	Jatake	1	28	2
4	Kadusirung	-	-	-
5	Situgadung	1	15	2
6	Pagedangan	2	86	9
7	Cicalengka	1	63	5
8	Lengkong Kulon	-	-	-
9	Cijantra	-	-	-
10	Medang	2	102	9
11	Cihuni	1	68	8
Kecamatan Pagedangan		8	362	35

Sumber : Dinas Pendidikan Kabupaten Tangerang
 Source : *Education Service of Tangerang District*

Table 4.4.10 Jumlah Pondok Pesantren, Kiai, Ustad, dan Santri di Kec. Pagedangan
Table Number of Islamic Boarding Schools, Venerated Islamic Scholar, Ustad, and Islamic Student in Pagedangan District
 2011

No.	Desa/Kelurahan <i>Village/Sp. Village</i>	Ponpes <i>Islamic Boarding School</i>	Guru/Kiai <i>Venerated Islamic Scholar</i>	Santri <i>Islamic Students</i>
(1)	(2)	(3)	(4)	(5)
1	Karang Tengah	3	9	180
2	Malang Nengah	3	7	357
3	Jatake	3	9	143
4	Kadusirung	1	5	106
5	Situgadung	1	5	48
6	Pagedangan	2	10	160
7	Cicalengka	6	17	295
8	Lengkong Kulon	3	11	100
9	Cijantra	4	13	221
10	Medang	1	2	35
11	Cihuni	1	2	43
Kecamatan Pagedangan		28	90	1,688

Sumber : Kantor Urusan Agama Kecamatan Pagedangan
 Source : *Religious Affairs of Pagedangan District Office*

Table 4.4.12 Jumlah Jemaah Haji Kec Pagedangan dan Keadaan dari Tanah Suci
 Table Number of Pilgrim of Pagedangan District and Information from Mecca
 2011

No.	Desa/Kelurahan <i>Village/Sp.Village</i>	Diberangkatkan <i>Departed</i>		Keadaan dari Tanah Suci <i>Information from Mecca</i>	
		Laki-laki <i>Man</i>	Perempuan <i>Woman</i>	Meninggal <i>Died</i>	Hidup <i>Live</i>
(1)	(2)	(3)	(4)	(5)	(6)
1	Karang Tengah	-	-	-	-
2	Malang Nengah	-	-	-	-
3	Jatake	5	4	5	4
4	Kadusirung	-	-	-	-
5	Situgadung	1	-	1	-
6	Pagedangan	1	1	1	1
7	Cicalengka	3	3	3	3
8	Lengkong Kulon	1	2	1	2
9	Cijantra	-	3	-	3
10	Medang	2	2	2	2
11	Cihuni	4	4	4	4
Kecamatan Pagedangan		17	19	17	19

Sumber : Kantor Urusan Agama Kecamatan Pagedangan
 ource : *Religious Affairs of pagedangan District Office*

Table 4.4.13 Jumlah Nikah, Talak, Cerai, dan Rujuk di Kec. Pagedangan *Number of Marriages, Divorced, Used Divorced, and Reconciliations in Pagedangan District*
2011

No.	Desa/Kelurahan <i>Village/Sp. Village</i>	Nikah <i>Marriages</i>	Talak <i>Divorced</i>	Cerai <i>Used Divorced</i>	Rujuk <i>Reconciliations</i>
(1)	(2)	(3)	(4)	(5)	(6)
1	Karang Tengah	85	-	-	-
2	Malang Nengah	46	-	-	-
3	Jatake	72	-	-	-
4	Kadusirung	72	-	-	-
5	Situgadung	83	-	-	-
6	Pagedangan	93	-	-	-
7	Cicalengka	80	-	-	-
8	Lengkong Kulon	124	-	-	-
9	Cijantra	44	-	-	-
10	Medang	136	-	-	-
11	Cihuni	57	-	-	-
Kecamatan Pagedangan		892	-	-	-

Sumber : Kantor Urusan Agama Kecamatan Pagedangan
Source : *Religious Affairs of Pagedangan District Office*

Table 4.4.14 Jumlah Nikah menurut Wali dan Tempat di Kec.Pagedangan
umber of Marriages by Wali and Place in Pagedangan District
 2011

No.	Desa/Kelurahan <i>Village/Sp.Village</i>	Tempat Nikah / <i>Place</i>		Wali / <i>Wali</i>	
		Kantor <i>Office</i>	Bedolan <i>Request</i>	Nasab <i>Nasab</i>	Hakim <i>Haqam</i>
(1)	(2)	(3)	(4)	(5)	(6)
1	Karang Tengah	85	-	85	-
2	Malang Nengah	46	-	46	-
3	Jatake	72	-	69	3
4	Kadusirung	72	-	71	1
5	Situgadung	83	-	81	2
6	Pagedangan	93	-	92	1
7	Cicalengka	80	-	80	-
8	Lengkong Kulon	124	-	123	1
9	Cijantra	44	-	40	4
10	Medang	136	-	135	1
11	Cihuni	57	-	56	1
Kecamatan Pagedangan		892	-	878	14

Sumber : Kantor Urusan Agama Kecamatan Pagedangan
ource : Religious Affairs of Pagedangan District Office

Table 4.4.15 Penduduk menurut Keyakinan Agama di Kec Pagedangan
Table opulation by Religion in Pagedanga District
 2011

No.	Desa/Kelurahan <i>Village/Sp.Village</i>	Islam <i>Moslem</i>	Katolik <i>Christ</i>	Protestan	Hindu <i>Hindi</i>	Budha <i>Budhist</i>
(1)	(2)	(3)	(4)	(5)	(6)	(7)
1	Karang Tengah	5,409	-	-	14	9
2	Malang Nengah	5,164	5	11	14	24
3	Jatake	6,330	13	84	-	64
4	Kadusirung	6,353	35	23	15	187
5	Situgadung	6,870	-	5	15	187
6	Pagedangan	8,093	53	188	4	170
7	Cicalengka	5,603	-	16	-	5
8	Lengkong Kulon	5,908	1	15	-	3
9	Cijantra	5,260	3	7	-	949
10	Medang	13,109	363	870	49	515
11	Cihuni	5,122	-	13	-	12
Kecamatan Pagedangan		73,221	473	1,232	111	2,125

Sumber : Kantor Urusan Agama Kecamatan Pagedangan
Source : Religious Affairs of Pagedangan District Office

Table 4.5.1 Kegiatan Institusi Sosial menurut Desa dan Jenis Institusi di Kec. Pagedangan
Table Activity Social Institution by Village and Kind of Institution in Pagedangan District 2011

No.	Desa/Kelurahan <i>Village/Sp.Village</i>	Karang taruna		Panti Asuhan <i>Orphanage</i>		Panti Jompo <i>Old Folk's Home</i>	
		Ada <i>Yes</i>	Tidak <i>No</i>	Ada <i>Yes</i>	Tidak <i>No</i>	Ada <i>Yes</i>	Tidak <i>No</i>
(1)	(2)	(3)	(4)	(5)	(6)	(7)	(8)
1	Karang Tengah	✓	-	-	-	-	-
2	Malang Nengah	✓	-	-	-	-	-
3	Jatake	✓	-	-	-	-	-
4	Kadusirung	✓	-	-	-	-	-
5	Situgadung	✓	-	-	-	-	-
6	Pagedangan	✓	-	-	-	-	-
7	Cicalengka	✓	-	-	-	-	-
8	Lengkong Kulon	✓	-	-	-	-	-
9	Cijantra	✓	-	-	-	-	-
10	Medang	✓	-	-	-	-	-
11	Cihuni	✓	-	-	-	-	-
Kecamatan Pagedangan							

Sumber : Kantor Desa se- Kecamatan Pagedangan
 Source : *Villages Offices in Pagedangan District*

Tabel / Table 4.5.1

Lanjutan Tabel
Continued Table

No.	Desa/Kelurahan <i>Village/Sp. Village</i>	PKK		Majlis Ta'lim, Pengajian		Kebaktian	
		Ada <i>Yes</i>	Tidak <i>No</i>	Ada <i>Yes</i>	Tidak <i>No</i>	Ada <i>Yes</i>	Tidak <i>No</i>
(1)	(2)	(9)	(10)	(11)	(12)	(13)	(14)
1	Karang Tengah	✓	-	✓	-	-	-
2	Malang Nengah	✓	-	✓	-	-	-
3	Jatake	✓	-	✓	-	-	-
4	Kadusirung	✓	-	✓	-	-	-
5	Situgadung	✓	-	✓	-	-	-
6	Pagedangan	✓	-	✓	-	-	-
7	Cicalengka	✓	-	✓	-	-	-
8	Lengkong Kulon	✓	-	✓	-	-	-
9	Cijantra	✓	-	✓	-	-	-
10	Medang	✓	-	✓	-	-	-
11	Cihuni	✓	-	✓	-	-	-

Kecamatan Pagedangan

Sumber : Kantor Desa se- Kecamatan Pagedangan
Source : *Villages Offices in Pagedangan District*

Table 4.5.2 Keberadaan Fasilitas Olahraga di Kec. Pagedangan *The Excistency of Sport Facility in Pagedangan District*
Table
2011

No	Desa/Kelurahan <i>Village/Sp.Village</i>	Fasilitas, Lapangan Olahraga / <i>Sport Facilities,Field</i>					Kolam Renang <i>Swimming Pool</i>
		Sepakbola <i>Soccer</i>	Bolavoli <i>VolleyBall</i>	Bulutangkis <i>Badminton</i>	Basket <i>Basket Ball</i>	Tenis <i>Tennis</i>	
(1)	(2)	(3)	(4)	(5)	(6)	(7)	(8)
1	Karang Tengah	✓	✓	✓	-	-	-
2	Malang Nengah	✓	✓	✓	-	-	-
3	Jatake	✓	✓	✓	-	-	-
4	Kadusirung	✓	✓	✓	-	-	-
5	Situgadung	✓	✓	✓	-	-	-
6	Pagedangan	✓	✓	✓	-	-	✓ -
7	Cicalengka	✓	✓	✓	-	-	-
8	Lengkong Kulon	✓	✓	✓	-	-	-
9	Cijantra	✓	✓	✓	-	-	-
10	Medang	✓	✓	✓	-	-	✓
11	Cihuni	✓	✓	✓	-	-	-

Kecamatan Pagedangan

Sumber : Kantor Desa se- Kecamatan Pagedangan
Source : *Villages Offices in Pagedangan District*

Table 4.5.3 Keberadaan Perkumpulan Olahraga di Kec. Pagedangan *The Excistency of Sport Clubs in Pagedangan District*
 Table
 2011

No	Desa/Kelurahan <i>Village/Sp. Village</i>	Perkumpulan Olahraga / <i>Sport Clubs</i>				
		Sepakbola <i>Soccer</i>	Bolavoli <i>VolleyBall</i>	Bulutangkis <i>Badminton</i>	Tenis <i>Tennis</i>	Silat <i>Silat</i>
(1)	(2)	(3)	(4)	(5)	(6)	(7)
1	Karang Tengah	✓	✓	✓	-	-
2	Malang Nengah	✓	✓	✓	-	-
3	Jatake	✓	✓	✓	-	-
4	Kadusirung	✓	✓	✓	-	-
5	Situgadung	✓	✓	✓	-	-
6	Pagedangan	✓	✓	✓	-	-
7	Cicalengka	✓	✓	✓	-	-
8	Lengkong Kulon	✓	✓	✓	-	-
9	Cijantra	✓	✓	✓	-	-
10	Medang	✓	✓	✓	-	-
11	Cihuni	✓	✓	✓	-	-
Kecamatan Pagedangan						

Sumber : Kantor Desa se- Kecamatan Pagedangan
 Source : *Villages Offices in Pagedangan District*

BAB V
PERTANIAN
Agriculture

Table 5.1 Penggunaan Lahan Sawah menurut Jenis Pengairan di Kec. Pagedangan
Table Utilization of Paddy Field by Type of Irrigation in Pagedangan District 2011

No.	Jenis Pengairan <i>Type of Irrigation</i>	Frekuensi Penanaman Padi Setahun <i>Frequency of Planting Paddy in a Year</i>	
		≥ 2 kali/ <i>Twice or More</i>	1 kali/ <i>Once</i>
(1)	(2)	(3)	(4)
1.	Pengairan Teknis <i>Technical Irrigation</i>	-	-
2.	Pengairan Setengah Teknis <i>Semi Technical Irrigation</i>	-	-
3.	Pengairan Sederhana PU <i>Non Technical Irrigation PU</i>	-	-
4.	Pengairan Non PU <i>Non PU Irrigation</i>	-	-
5.	Tadah Hujan <i>Rain Fed</i>	✓	-
6.	Pasang Surut	-	-
7.	Lebak	-	-
8.	Polder dan lainnya <i>Folder and the Other</i>	-	-

Kecamatan Pagedangan

Sumber : Balai Penyuluh Pertanian Kecamatan Pagedangan
 Source : *Agriculture Technical Assistance of Pagedangan District*

Table 5.2 Banyaknya Pohon dan Produksi Tanaman Buah-buahan
 Table *Number of Trees and Production of Fruits*
 2011

No.	Komoditas <i>Commodity</i>	Banyaknya Pohon/ <i>Number of Trees</i>		Produksi <i>Production</i> (Kw)
		Seluruhnya <i>All Trees</i>	Menghasilkan <i>Productive Crops</i>	
(1)	(2)	(3)	(4)	(5)
1.	Belimbing/ <i>Star Fruit</i>	166	90	17
2.	Jeruk/ <i>Orange</i>	-	-	-
3.	Jambu Air	41	32	6
4.	Jambu Biji/ <i>Guava</i>	200	150	25
5.	Mangga/ <i>Mango</i>	464	-	-
6.	Nangka	541	450	45
7.	Alpukat/ <i>Avocado</i>	32	20	5
8.	Rambutan/ <i>Rambutan</i>	10548	10250	768,75
9.	Pepaya/ <i>Papaya</i>	2100	1500	120
10.	Pisang/ <i>Banana</i>	12590	4500	450
11.	Petai/ <i>Petai</i>	108	-	-
12.	Melinjo	250	150	15

Kecamatan Pagedangan

Sumber : Balai Penyuluh Pertanian Kecamatan Pagedangan
 Source : *Agriculture Technical Assistance of Pagedangan District*

Table 5.3 Banyaknya Kelompok Tani Berdasarkan Kelas di Kec. Pagedangan
 Table Number of Farmer Group by Class in Pagedangan District
 2011

No.	Desa/Kelurahan <i>Village/Sp. Village</i>	Kelas Kelompok Tani/ <i>Class of Farmer Group</i>				Jumlah
		Pemula	Lanjut	Madya	Utama	
(1)	(2)	(3)	(4)	(5)	(6)	(7)
1	Karang Tengah	-	1	-	-	1
2	Malang Nengah	-	7	-	-	7
3	Jatake	-	12	-	-	12
4	Kadusirung	-	14	-	-	14
5	Situgadung	-	16	-	-	16
6	Pagedangan	-	9	-	-	9
7	Cicalengka	-	7	-	-	7
8	Lengkong Kulon	-	8	-	-	8
9	Cijantra	-	11	-	-	11
10	Medang	-	2	-	-	2
11	Cihuni	-	2	-	-	2
Kecamatan Pagedangan						

Sumber : Balai Penyuluh Pertanian Kecamatan Pagedangan
 Source : *Agriculture Technical Assistance of Pagedangan District*

Table 5.4 Populasi Ternak Unggas menurut Jenis Ternak di Kec. Pagedangan
Number of Poultryes by Kind in Pagedangan District
 Table
 2011

No.	Jenis Ternak <i>Kind of Livestock</i>	Jantan <i>Male</i>	Betina <i>Female</i>	Jumlah <i>Total</i>
(1)	(2)	(3)	(4)	(5)
1.	Ayam Buras / <i>Local Chickens</i>			7157
2.	Ayam Ras Petelur / <i>Laying Pullet</i>	-	-	-
3.	Ayam Ras Pedaging / <i>Broiller</i>	240.000	-	240.000
4.	Itik/Itik Manila / <i>Duck</i>	179	1621	1800
5.	Puyuh / <i>Sheep</i>	-	-	-
Kecamatan Pagedangan				

Sumber : Mantri Peternakan Kecamatan Pagedangan
 Source : *Livestock Technical Staff of Pagedangan District*

BAB VI
INDUSTRI
DAN PERDAGANGAN

Manufacture and Trade

BAB 6 INDUSTRI DAN PERDAGANGAN

Table 6.1.1 Jumlah Bank, Koperasi dan Hotel menurut Desa di Kecamatan Pagedangan
Table Number of Bank, Cooperative, and Hotel by Village in Pagedangan District
 2011

No.	Desa/Kelurahan <i>Village/Spc.Village</i>	Hotel, Penginapan <i>Hotel, Motel</i>	Bank <i>Bank</i>	BPR	Koperasi Unit Desa (KUD)	Koperasi Non KUD
(1)	(2)	(3)	(4)	(5)	(6)	(7)
1	Karang Tengah	-	-	-	-	✓
2	Malang Nengah	-	-	-	-	✓
3	Jatake	-	-	-	-	✓
4	Kadusirung	-	-	-	-	✓
5	Situgadung	-	-	-	-	✓
6	Pagedangan	-	-	-	-	✓
7	Cicalengka	-	-	-	-	✓
8	Lengkong Kulon	-	-	-	-	✓
9	Cijantra	-	-	-	-	✓
10	Medang	-	-	-	-	✓
11	Cihuni	-	-	-	-	✓
Kecamatan Pagedangan						

Sumber : Kantor Desa se-Kecamatan Pagedangan
 Source : *Village Office of Pagedangan Distric*

BAB 6 INDUSTRI DAN PERDAGANGAN

Table 6.1.2 Jumlah Sarana Perdagangan menurut Desa di Kecamatan Pagedangan
Table Number of Trading Facilityl by Village in Pagedangan District
 2011

No.	Desa/Kelurahan <i>Village/Spc.Village</i>	Pasar Permanen/Semi Permanen <i>Traditional Market</i>	Pasar Tanpa Bangunan <i>Outdoor Market</i>	Kelompok Pertokoan/Ruko <i>Stores</i>
(1)	(2)	(3)	(4)	(5)
1	Karang Tengah	-	-	✓
2	Malang Nengah	-	-	✓
3	Jatake	-	✓	✓
4	Kadusirung	-	-	✓
5	Situgadung	-	-	✓
6	Pagedangan	-	✓	✓
7	Cicalengka	✓	-	✓
8	Lengkong Kulon	-	✓	✓
9	Cijantra	-	✓	✓
10	Medang	✓	✓	✓
11	Cihuni	-	-	✓
Kecamatan Pagedangan				

Sumber : Kantor Desa se-Kecamatan Pagedangan
 Source : *Village Office of Pagedangan Distric*

BAB 6 INDUSTRI DAN PERDAGANGAN

Table 6.1.3 Jumlah Sarana Kegiatan Ekonomi Lainnya menurut Desa di Kec. Pagedangan
Table
Number of Other Economic Facility by Village in Pagedangan District
 2011

No.	Desa/Kelurahan <i>Village/Spc. Village</i>	Bengkel Kendaraan Bermotor <i>Automotif Service</i>	Bengkel Elektronik <i>Electronic Service</i>	Usaha Fotokopi <i>Foto Copy Centre</i>	Agen Perjalanan Wisata <i>Travel Agent</i>
(1)	(2)	(3)	(4)	(5)	(6)
1	Karang Tengah	✓	✓	-	-
2	Malang Nengah	✓	✓	✓	-
3	Jatake	✓	✓	-	-
4	Kadusirung	✓	✓	✓	-
5	Situgadung	✓	✓	✓	-
6	Pagedangan	✓	✓	✓	-
7	Cicalengka	✓	✓	✓	-
8	Lengkong Kulon	✓	✓	✓	-
9	Cijantra	✓	✓	-	-
10	Medang	✓	✓	✓	✓
11	Cihuni	✓	✓	-	-
Kecamatan Pagedangan					

Sumber : Kantor Desa se-Kecamatan Pagedangan
 Source : *Village Office of Pagedangan Distric*

BAB 6 INDUSTRI DAN PERDAGANGAN

Tabel / Table 6.1.3

Lanjutan Tabel
Continued Table

No.	Desa/Kelurahan <i>Village/Spv. Village</i>	Pangkas Rambut <i>Haircut</i>	Salon Kecantikan <i>Beauty Salon</i>	Bengkel Las <i>Weld Service</i>	Sewa Alat Pesta <i>Rental Party Equipment</i>
(1)	(2)	(7)	(8)	(9)	(10)
1	Karang Tengah	✓	✓	✓	✓
2	Malang Nengah	✓	✓	✓	✓
3	Jatake	✓	✓	✓	✓
4	Kadusirung	✓	✓	✓	✓
5	Situgadung	✓	✓	✓	✓
6	Pagedangan	✓	✓	✓	✓
7	Cicalengka	✓	✓	✓	✓
8	Lengkong Kulon	✓	✓	✓	✓
9	Cijantra	✓	✓	✓	✓
10	Medang	✓	✓	✓	✓
11	Cihuni	✓	✓	✓	✓
Kecamatan Pagedangan					

Sumber : Kantor Desa se-Kecamatan Pagedangan
Source : Village Office of Pagedangan Distric

BAB 6 INDUSTRI DAN PERDAGANGAN

Table 6.2.1 Realisasi Penerimaan Pajak Bumi dan Bangunan (PBB) Golongan 1 Pedesaan di Kecamatan Pagedangan *Realization Income from Land and Building Tax Class 1 Rural in Pagedangan District* 2011

No.	Desa/Kelurahan <i>Village/Spc.Village</i>	Target <i>Target (000 Rp)</i>	Realisasi <i>Realization (000 Rp)</i>	Persentase <i>Percentage</i>
(1)	(2)	(3)	(4)	(5)
1	Karang Tengah	32.851	12.879	39.20
2	Malang Nengah	98.696	28.295	28.67
3	Jatake	68.283	33.799	50.50
4	Kadusirung	95.213	30.775	67.68
5	Situgadung	76.355	47.150	38.25
6	Pagedangan	164.664	62.870	38.18
7	Cicalengka	54.487	26.261	48.20
8	Lengkong Kulon	45.853	20.894	45.57
9	Cijantra	61.495	41.659	67.74
10	Medang	254.760	117.507	46.12
11	Cihuni	53.596	36.538	68.17
Kecamatan Pagedangan		1.000.257	531.223	47,21

Sumber : Kantor Kecamatan Pagedangan

Source : *Pagedangan Distric Office*

BAB 6 INDUSTRI DAN PERDAGANGAN

Table 6.2.2 Realisasi Penerimaan Pajak Bumi dan Bangunan (PBB) Golongan 2 dan 3 Perkotaan di Kecamatan Pagedangan
Table
Realization Income from Land and Building Tax Class 2 and 3 Urban in Pagedangan District
 2011

No.	Desa/Kelurahan <i>Village/Spc.Village</i>	Target <i>Target (000 Rp)</i>	Realisasi <i>Realization (000 Rp)</i>	Persentase <i>Percentage</i>
(1)	(2)	(3)	(4)	(5)
1	Karang Tengah	29.462	11.194	37.99
2	Malang Nengah	77.536	30.076	38.79
3	Jatake	125.948	84.246	66.89
4	Kadusirung	143.758	108.581	75.53
5	Situgadung	244.639	108.999	44.56
6	Pagedangan	534.563	148.069	27.70
7	Cicalengka	76.693	45.070	58.77
8	Lengkong Kulon	121.403	82.457	67,92
9	Cijantra	254.600	110.051	43,23
10	Medang	685.805	387.162	56.45
11	Cihuni	284.254	154.344	54.30
Kecamatan Pagedangan		2.578.665	1.270.252	49.26

Sumber : Kantor Kecamatan Pagedangan

Source : *Pagedangan Distric Office*

BAB 6 INDUSTRI DAN PERDAGANGAN

Table 6.3.1 Jumlah Keluarga yang Menggunakan Listrik dan Telepon di Kec. Pagedangan
Table *Number of Household who Use Electricity and Telephone in Pagedangan District*
 2010

No.	Desa/Kelurahan <i>Village/Spc. Village</i>	Listrik PLN dng Meteran <i>State Electricity Enterprise</i>	Listrik PLN Tanpa Meteran <i>State Electricity Enterprise</i>	Lainnya <i>Other</i>
(1)	(2)	(3)	(4)	(6)
1	Karang Tengah	761	286	25
2	Malang Nengah	1268	225	61
3	Jatake	1672	143	21
4	Kadusirung	1151	483	12
5	Situgadung	1647	342	32
6	Pagedangan	2123	221	9
7	Cicalengka	856	215	13
8	Lengkong Kulon	1341	161	6
9	Cijantra	1564	254	26
10	Medang	5047	342	23
11	Cihuni	1159	285	11
Kecamatan Pagedangan		18589	2957	239

Sumber : Kantor Desa se-Kecamatan Pagedangan

Source : *Village Office of Pagedangan Distric*

BAB 6 INDUSTRI DAN PERDAGANGAN

Table 6.3.2 Jumlah Keluarga yang Menggunakan Telepon Kabel, Seluler dan keduanya di Kec. Pagedangan
 Table 2010

No.	Desa/Kelurahan <i>Village/Spc.Village</i>	Telp. Kabel	Selular	Kabel dan Selular
(1)	(2)	(3)	(4)	(6)
1	Karang Tengah	3	832	18
2	Malang Nengah	12	1184	26
3	Jatake	4	1547	26
4	Kadusirung	5	1337	10
5	Situgadung	15	1586	16
6	Pagedangan	10	2109	123
7	Cicalengka	9	819	40
8	Lengkong Kulon	4	1331	33
9	Cijantra	6	1513	5
10	Medang	28	3749	1431
11	Cihuni	68	1223	15
Kecamatan Pagedangan		416	17230	1743

Sumber : Kantor Desa se-Kecamatan Pagedangan

Source : *Village Office of Pagedangan Distric*

BAB VII

**PERHUBUNGAN
DAN KOMUNIKASI**

Transportation and Communication

BAB 7 PERHUBUNGAN DAN KOMUNIKASI

Table 7.1 Jumlah Desa menurut Sarana Lalulintas Utama, Jenis Jalan Utama Serta Kapasitas Jalan di Kecamatan Pagedangan
Number of Villages by Main Traffic Means, Kind of Main Street and Capacity of Main Street in Pagedangan District
 2011

No	Desa/Kelurahan <i>Village/Sp.Village</i>	Air <i>Water</i>	Darat / <i>Land</i>			Dapat Dilalui Roda 4 <i>Can be Passed by 4 Wheels Vehicle</i>	
			Aspal <i>Asphalt</i>	Diperkeras <i>Harden</i>	Tanah <i>Land</i>	Ya <i>Yes</i>	Tidak <i>No</i>
(1)	(2)	(3)	(4)	(5)	(6)	(7)	(8)
1	Karang Tengah	-	1	-	-	1	-
2	Malang Nengah	-	1	-	-	1	-
3	Jatake	-	1	-	-	1	-
4	Kadusirung	-	1	-	-	1	-
5	Situgadung	-	1	-	-	1	-
6	Pagedangan	-	1	-	-	1	-
7	Cicalengka	-	1	-	-	1	-
8	Lengkong Kulon	-	1	-	-	1	-
9	Cijantra	-	1	-	-	1	-
10	Medang	-	1	-	-	1	-
11	Cihuni	-	1	-	-	1	-
Kecamatan Pagedangan		-	1	-	-	1	-

Sumber : Kantor Desa se-Kecamatan Pagedangan

Source : Village Office of Pagedangan Distric

Kode 1: berarti "Ya" dan Kode - : berarti "Tidak"

Code 1: means "Yes" and Code - : means "No"

BAB 7 PERHUBUNGAN DAN KOMUNIKASI

Table 7.2 Jumlah Desa menurut Jenis Angkutan Umum di Kecamatan Pagedangan
 Table Number of Villages by Kind of Public Transportation in Pagedangan District
 2011

No	Desa/Kelurahan Village/S. Village	Ojek Sepeda Bicycle	Ojek Motor Motor Cycle	Kendaraan Vehicle		Perahu Motor Motor Ship	Kapal Motor Motor Boat	Lainnya Other
				Roda 3 3 Wheels	Roda 4 4 Wheels			
(1)	(2)	(3)	(4)	(5)	(6)	(7)	(8)	(9)
1	Karang Tengah	-	1	-	1	-	-	-
2	Malang Nengah	-	1	-	1	-	-	-
3	Jatake	-	1	-	1	-	-	-
4	Kadusirung	-	1	-	1	-	-	-
5	Situgadung	-	1	-	1	-	-	-
6	Pagedangan	-	1	-	1	-	-	-
7	Cicalengka	-	1	-	1	-	-	-
8	Lengkong Kulon	-	1	-	1	-	-	-
9	Cijantra	-	1	-	1	-	-	-
10	Medang	-	1	-	1	-	-	-
11	Cihuni	-	1	-	1	-	-	-
Kecamatan Pagedangan		-	1	-	1	-	-	-

Sumber : Kantor Desa se-Kecamatan Pagedangan

Source : Village Office of Pagedangan Distric

Kode 1 : berarti "Ya" dan Kode - : berarti "Tidak"

Code 1: means "Yes" and Code - : means "No"

BAB 7 PERHUBUNGAN DAN KOMUNIKASI

Table 7.3 Banyaknya Fasilitas Komunikasi di Kecamatan Pagedangan
Table Number of Communication Facility in Pagedangan District
 2011

No	Desa/Kelurahan <i>Village/S.Village</i>	Kantor Pos <i>Pos Office</i>	Telepon Umum <i>Public Phone</i>	Wartel <i>Phone Stall</i>	Warnet <i>Internet Stall</i>
(1)	(2)	(3)	(4)	(5)	(6)
1	Karang Tengah	-	-	-	✓
2	Malang Nengah	-	-	-	✓
3	Jatake	-	-	-	✓
4	Kadusirung	-	-	-	✓ -
5	Situgadung	-	-	-	✓
6	Pagedangan	-	-	-	✓
7	Cicalengka	-	-	-	✓
8	Lengkong Kulon	-	-	✓	✓
9	Cijantra	-	-	-	✓
10	Medang	-	-	-	✓
11	Cihuni	-	-	-	✓
Kecamatan Pagedangan					

Sumber : Kantor Desa se-Kecamatan Pagedangan

Source : *Village Office of Pagedangan Distric*

BAB VIII

PENDAPATAN REGIONAL

Regional Income

BAB 8 PENDAPATAN REGIONAL

Table 8.1 Produk Domestik Regional Bruto (PDRB) atas Dasar Harga Berlaku
Table menurut Lapangan Usaha Kecamatan Pagedangan
*Gross Regional Domestic Product at Current Market Price by Industrial
Origin in Pagedangan District*
2011

No	Lapangan Usaha <i>Industrial Origin</i>	2011
(1)	(2)	(3)
1.	Pertanian, Peternakan, Perkebunan, dan Perikanan <i>Agriculture, Livestock, Estatry, and Fishery</i>	86,865.74
2.	Pertambangan dan Penggalian <i>Minning and Quarrying</i>	465.93
3.	Industri Pengolahan / <i>Manufacturing Industry</i>	23,252.94
4.	Listrik, Gas, dan Air / <i>Electricity, Gas, and Water</i>	103,315.87
5.	Bangunan / <i>Construction</i>	1,192.68
6.	Perdagangan, Hotel, dan Restoran <i>Trade, Hotel, and Restaurant</i>	30,834.30
7.	Pengangkutan dan Komunikasi <i>Transportation and Communication</i>	19,832.16
8.	Keuangan, Persewaan, dan Jasa Perusahaan <i>Finance, Dwelling, and Business Service</i>	167.12
9.	Jasa-jasa / <i>Services</i>	12,467.47
Produk Domestik Regional Bruto <i>Gross Regional Domestic Product</i>		278,394.21

Sumber : BPS Kabupaten Tangerang
Source : BPS-Statistics of Tangerang Regency

BAB 8 PENDAPATAN REGIONAL

Table 8.2 Produk Domestik Regional Bruto (PDRB) atas Dasar Harga Konstan
Table 2000 menurut Lapangan Usaha Kecamatan Pagedangan
*Gross Regional Domestic Product at 2000 Constant Market Price by
 Industrial Origin in Pagedangan District*
 2011

No	Lapangan Usaha <i>Industrial Origin</i>	2011
(1)	(2)	(3)
1.	Pertanian, Peternakan, Perkebunan, dan Perikanan <i>Agriculture, Livestock, Estatry, and Fishery</i>	42,589.14
2.	Pertambangan dan Penggalian <i>Minning and Quarrying</i>	235.19
3.	Industri Pengolahan / <i>Manufacturing Industry</i>	7,131.39
4.	Listrik, Gas, dan Air / <i>Electricity, Gas, and Water</i>	31,245.65
5.	Bangunan / <i>Construction</i>	321.81
6.	Perdagangan, Hotel, dan Restoran <i>Trade, Hotel, and Restaurant</i>	13,517.38
7.	Pengangkutan dan Komunikasi <i>Transportation and Communication</i>	6,161.78
8.	Keuangan, Persewaan, dan Jasa Perusahaan <i>Finance, Dwelling, and Business Service</i>	42.06
9.	Jasa-jasa / <i>Services</i>	7,646.75
Produk Domestik Regional Bruto <i>Gross Regional Domestic Product</i>		108,891.12

Sumber : BPS Kabupaten Tangerang
 Source : BPS-Statistics of Tangerang Regency

Table 8.3 Laju Pertumbuhan PDRB atas Dasar Harga Berlaku menurut Lapangan Usaha Kecamatan Pagedangan
Table
Growth of Gross Regional Domestic Product at Current Market Price by Industrial Origin in Pagedangan District
 2011 (Persen/Percentage)

No	Lapangan Usaha <i>Industrial Origin</i>	2011
(1)	(2)	(3)
1.	Pertanian, Peternakan, Perkebunan, dan Perikanan <i>Agriculture, Livestock, Estatry, and Fishery</i>	5.05
2.	Pertambangan dan Penggalian <i>Minning and Quarrying</i>	23.55
3.	Industri Pengolahan / <i>Manufacturing Industry</i>	15.20
4.	Listrik, Gas, dan Air / <i>Electricity, Gas, and Water</i>	19.11
5.	Bangunan / <i>Construction</i>	24.52
6.	Perdagangan, Hotel, dan Restoran <i>Trade, Hotel, and Restaurant</i>	16.23
7.	Pengangkutan dan Komunikasi <i>Transportation and Communication</i>	17.37
8.	Keuangan, Persewaan, dan Jasa Perusahaan <i>Finance, Dwelling, and Business Service</i>	15.21
9.	Jasa-jasa / <i>Services</i>	10.39
Produk Domestik Regional Bruto <i>Gross Regional Domestic Product</i>		13.26

Sumber : BPS Kabupaten Tangerang
 Source : BPS-Statistics of Tangerang Regency

Table 8.4 Laju Pertumbuhan PDRB atas Dasar Harga Konstan 2000 menurut Lapangan Usaha Kecamatan Pagedangan
Table
Growth of Gross Regional Domestic Product at 2000 Constant Market Price by Industrial Origin in Pagedangan District
 2011 (Persen/Percentage)

No	Lapangan Usaha <i>Industrial Origin</i>	2011
(1)	(2)	(3)
1.	Pertanian, Peternakan, Perkebunan, dan Perikanan <i>Agriculture, Livestock, Estatry, and Fishery</i>	3.99
2.	Pertambangan dan Penggalian <i>Minning and Quarrying</i>	13.83
3.	Industri Pengolahan / <i>Manufacturing Industry</i>	8.79
4.	Listrik, Gas, dan Air / <i>Electricity, Gas, and Water</i>	5.49
5.	Bangunan / <i>Construction</i>	8.41
6.	Perdagangan, Hotel, dan Restoran <i>Trade, Hotel, and Restaurant</i>	11.07
7.	Pengangkutan dan Komunikasi <i>Transportation and Communication</i>	14.71
8.	Kuangan, Persewaan, dan Jasa Perusahaan <i>Finance, Dwelling, and Business Service</i>	10.18
9.	Jasa-jasa / <i>Services</i>	3.70
Produk Domestik Regional Bruto <i>Gross Regional Domestic Product</i>		6.15

Sumber : BPS Kabupaten Tangerang
 Source : BPS-Statistics of Tangerang Regency

Table 8.5 Distribusi PDRB atas Dasar Harga Berlaku menurut Lapangan Usaha
 Kecamatan Pagedangan
Table *Distribution of Gross Regional Domestic Product at Current Market
 Price by Industrial Origin in Pagedangan District*
 2011 (Persen/Percentage)

No	Lapangan Usaha <i>Industrial Origin</i>	2011
(1)	(2)	(3)
1.	Pertanian, Peternakan, Perkebunan, dan Perikanan <i>Agriculture, Livestock, Estatry, and Fishery</i>	2.06
2.	Pertambangan dan Penggalian <i>Minning and Quarrying</i>	1.30
3.	Industri Pengolahan / <i>Manufacturing Industry</i>	0.11
4.	Listrik, Gas, dan Air / <i>Electricity, Gas, and Water</i>	2.92
5.	Bangunan / <i>Construction</i>	0.33
6.	Perdagangan, Hotel, dan Restoran <i>Trade, Hotel, and Restaurant</i>	0.81
7.	Pengangkutan dan Komunikasi <i>Transportation and Communication</i>	0.43
8.	Keuangan, Persewaan, dan Jasa Perusahaan <i>Finance, Dwelling, and Business Service</i>	0.13
9.	Jasa-jasa / <i>Services</i>	0.88
Produk Domestik Regional Bruto <i>Gross Regional Domestic Product</i>		0.70

Sumber : BPS Kabupaten Tangerang
 Source : *BPS-Statistics of Tangerang Regency*

BAB 8 PENDAPATAN REGIONAL

Table 8.6 Distribusi PDRB atas Dasar Harga Konstan 2000 menurut Lapangan
Usaha Kecamatan Pagedangan
Table *Distribution of Gross Regional Domestic Product at 2000 Constant
Market Price by Industrial Origin in Pagedangan District
2011 (Persen/Percentage)*

No	Lapangan Usaha <i>Industrial Origin</i>	2011
(1)	(2)	(3)
1.	Pertanian, Peternakan, Perkebunan, dan Perikanan <i>Agriculture, Livestock, Estatry, and Fishery</i>	2.13
2.	Pertambangan dan Penggalian <i>Minning and Quarrying</i>	1.21
3.	Industri Pengolahan / <i>Manufacturing Industry</i>	0.06
4.	Listrik, Gas, dan Air / <i>Electricity, Gas, and Water</i>	1.98
5.	Bangunan / <i>Construction</i>	0.21
6.	Perdagangan, Hotel, dan Restoran <i>Trade, Hotel, and Restaurant</i>	0.75
7.	Pengangkutan dan Komunikasi <i>Transportation and Communication</i>	0.34
8.	Keuangan, Persewaan, dan Jasa Perusahaan <i>Finance, Dwelling, and Business Service</i>	0.07
9.	Jasa-jasa / <i>Services</i>	1.26
Produk Domestik Regional Bruto <i>Gross Regional Domestic Product</i>		0.55

Sumber : BPS Kabupaten Tangerang
Source : *BPS-Statistics of Tangerang Regency*

Table 8.7 Indeks Harga Implisit PDRB menurut Lapangan Usaha Kec. Pagedangan
*Table Implicit Price Index of Gross Regional Domestic by Industrial Origin in
 Pagedangan District*
 2011

No	Lapangan Usaha <i>Industrial Origin</i>	2011
(1)	(2)	(3)
1.	Pertanian, Peternakan, Perkebunan, dan Perikanan <i>Agriculture, Livestock, Estatry, and Fishery</i>	203.96
2.	Pertambangan dan Penggalian <i>Mining and Quarrying</i>	198.11
3.	Industri Pengolahan / <i>Manufacturing Industry</i>	326.06
4.	Listrik, Gas, dan Air / <i>Electricity, Gas, and Water</i>	330.66
5.	Bangunan / <i>Construction</i>	370.61
6.	Perdagangan, Hotel, dan Restoran <i>Trade, Hotel, and Restaurant</i>	228.11
7.	Pengangkutan dan Komunikasi <i>Transportation and Communication</i>	321.86
8.	Keuangan, Persewaan, dan Jasa Perusahaan <i>Finance, Dwelling, and Business Service</i>	397.34
9.	Jasa-jasa / <i>Services</i>	163.04
Produk Domestik Regional Bruto <i>Gross Regional Domestic Product</i>		255.66

Sumber : BPS Kabupaten Tangerang
 Source : BPS-Statistics of Tangerang Regency

DATA

MENCERDASKAN BANGSA



BADAN PUSAT STATISTIK KABUPATEN TANGERANG
Jl. Ki Mas Laeng No. 36 Tigaraksa Kabupaten Tangerang Telp / Fax : 021-5996105
Website : <http://tangerangkab.bps.go.id>
Email : bps3603@bps.go.id