KATALOG BPS : 1102001.3306060

KECAMATAN PURWOREJO DALAM ANGKA 2016

purworejo.bps.go.id

BADAN PUSAT STATISTIK
KABUPATEN PURWOREJO

http://purworejokab.bps.go.id

KECAMATAN PURWOREJO DALAM ANGKA 2016

https://purkab.bps.go.id

BADAN PUSAT STATISTIK
KABUPATEN PURWOREJO

KECAMATAN PURWOREJO DALAM ANGKA 2016

Nomor Publikasi/*Publication Number* : 33060.1609
Katalog BPS/*BPS Catalog* : 1102001.3306060
Ukuran Buku/*Book Size* : 15 X 21 cm
Jumlah Halaman/*Total Page* : viii + 43 halaman / pages

Naskah/*Manuscript* :
Badan Pusat Statistik Kabupaten Purworejo
Statistic of Purworejo Regency

Penyunting/Editor :
Badan Pusat Statistik Kabupaten Purworejo
Statistic of Purworejo Regency

Gambar Kulit/*Cover Design* :
Badan Pusat Statistik Kabupaten Purworejo
Statistic of Purworejo Regency

Diterbitkan Oleh/*Published By* :
Badan Pusat Statistik Kabupaten Purworejo
© Badan Pusat Statistik Kabupaten Purworejo / *Statistics of Purworejo Regency*

http://purworejokab.bps.go.id

KATA PENGANTAR

Penerbitan buku "**Kecamatan Purworejo Dalam Angka 2016**" merupakan lanjutan penerbitan data kecamatan setiap akhir tahun sebagai evaluasi perkembangan laju pembangunan wilayah dalam jangka waktu tertentu.

Dengan penyajian buku ini, maka kebutuhan dan pelayanan konsumen data tertentu untuk wilayah Kecamatan Purworejo dapat terpenuhi.

Penyajian ini belum sempurna karena masih dijumpai kekurangan sehingga kami mengharapkan saran, bimbingan dan kritik yang bersifat membangun dari berbagai pihak demi kesempurnaan penerbitan yang akan datang.

Semoga penerbitan buku ini dapat bermanfaat bagi kita bersama.

Purworejo, Juli 2016
Koordinator Statistik Kecamatan Purworejo

Felix Wawan Santoso

http://purworejokab.bps.go.id

PETA KECAMATAN PURWOREJO

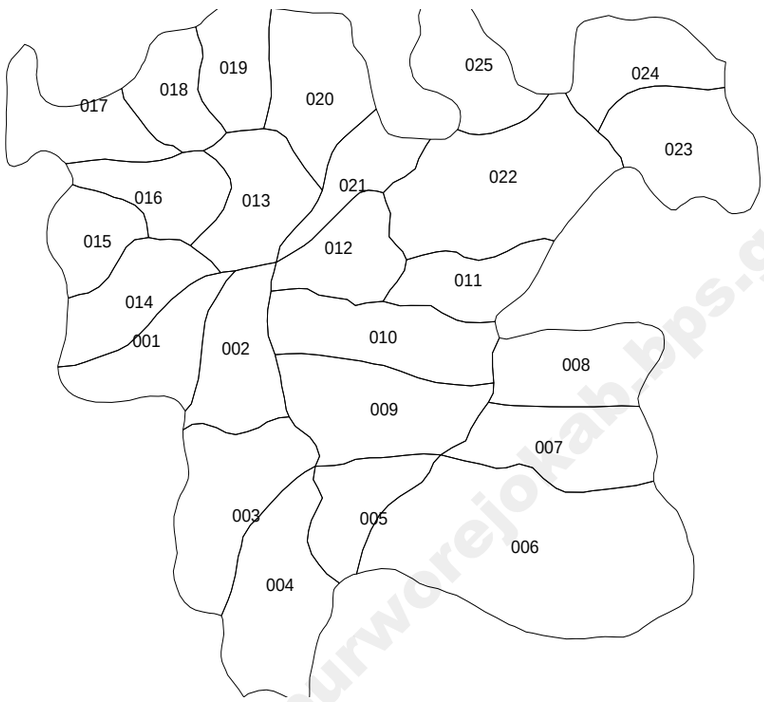

http://purworejokab.bps.go.id

Keterangan Nomor Desa

1. Pangenrejo
2. Kedungsari
3. Wonoroto
4. Semawung
5. Ganggeng
6. Pacekelan
7. Plipir
8. Brenggong
9. Cangkrepkidul
10. Cangkreplor
11. Sidorejo
12. Tambakrejo
13. Purworejo
14. Pangenjurutengah
15. Doplang
16. Sindurjan
17. Paduroso
18. Mranti
19. Mudal
20. Keseneng
21. Baledono
22. Sidomulyo
23. Sudimoro
24. Donorati
25. Wonotulus

http://purworejokab.bps.go.id

DAFTAR ISI

Halaman

Kata Pengantar ____ iii
Peta Kecamatan Purworejo ____ iv
Daftar Isi ____ vi
Daftar Grafik ____ viii

Bab I Letak Geografi ____ 1

1.1 Jarak Desa/Kelurahan ke Ibukota Kecamatan (Km) ____ 2
1.2 Koordinat dan Ketinggian Letak Kantor Desa /Kelurahan ____ 3
1.3 Luas Wilayah menurut Jenis Penggunaan Tanah dan Desa (Ha) ____ 4
1.4 Luas Tanah Sawah dengan Irigasi (Ha) ____ 6

Bab II Pemerintahan ____ 7

2.1 Jumlah Aparat Desa/Kelurahan, RW dan RT ____ 8
2.2 Klasifikasi Desa/Kelurahan ____ 9

Bab III Penduduk ____ 10

3.1 Luas Wilayah, Jumlah Penduduk dan Kepadatan Penduduk ____ 11
3.2 Jumlah Penduduk dan Rasio Jenis Kelamin Menurut Desa 2015 ____ 12
3.3 Jumlah Penduduk dan Rasio Jenis Kelamin Menurut Desa 2014 ____ 13
3.4 Jumlah Penduduk Menurut Kelompok Umur per Jenis Kelamin ____ 15
3.5 Jumlah Penduduk, Rumah Tangga dan Rata-rata Jiwa Per Ruta ____ 17
3.6 Jumlah Kelahiran dan Kematian Menurut Jenis Kelamin dan Desa ____ 18
3.7 Jumlah Penduduk Datang dan Pergi Menurut Desa ____ 19

Bab IV Sosial Budaya ____ 20

4.1 Jumlah Sarana Pendidikan Menurut Desa ____ 21
4.2 Banyaknya Sekolah Agama Islam dan Pondok Pesantren ____ 22
4.3 Jumlah Sarana Kesehatan menurut Desa/Kelurahan ____ 23
4.4 Jumlah Tenaga Kesehatan menurut Desa/Kelurahan ____ 24
4.5 Jumlah Peserta Keluarga Berencana Menurut Alat KB Yang Digunaka ____ 25
4.6 Jumlah Pasangan Usia Subur Bukan Peserta KB ____ 26
4.7 Jumlah Keluarga Menurut Tahapan Keluarga Sejahtera ____ 27
4.8 Jumlah Kepala Keluarga Menurut Jenis Kelamin ____ 28
4.9 Jumlah Kepala Keluarga Menurut Status Bekerja ____ 29
4.10 Jumlah Kepala Keluarga Menurut Status Perkawinan ____ 30

http://purworejokab.bps.go.id

4.11 Jumlah Kepala Keluarga Menurut Status Pendidikan 31
4.12 Jumlah Nikah, Talak, Cerai, Rujuk Menurut Desa 32
4.13 Jumlah Tempat Ibadah Menurut Desa 33

Bab V Lain-lain 34

5.1 Produksi Padi Sawah (GKP) 35
5.2 Jumlah Sarana Perekonomian 36
5.3 PDRB ADH Berlaku Tahun 2011-2012 37
5.4 PDRB ADH Konstan Tahun 2011-2012 38
5.5 Pertumbuhan PDRB ADH Berlaku Tahun 2011-2012 39
5.6 Pertumbuhan PDRB ADH Konstan Tahun 2011-2012 40
5.7 Distribusi Persentase PDRB ADH Berlaku Tahun 2011-2012 41
5.8 Distribusi Persentase PDRB ADH Konstan Tahun 2011-2012 42
5.9 Indeks Implisit PDRB Tahun 2011-2012 43

http://purworejokab.bps.go.id

DAFTAR GRAFIK

1. Persentase Penggunaan Tanah Kecamatan Purworejo Tahun 2015 _____ 5
2. Perkembangan Jumlah Penduduk Kecamatan Purworejo Tahun 2014-2015 __ 14
3. Piramida Penduduk Kecamatan Purworejo Tahun 2015_____ 16

http://purworejokab.bps.go.id

1
LETAK DAN GEOGRAFI

Lahan Sawah adalah lahan pertanian yang berpetak-petak dan dibatasi oleh pematang (galengan/saluran) untuk menahan / menyalurkan air yang biasanya ditanami padi sawah tanpa memandang dimana diperolehnya status tanah tersebut. Lahan ini mencakup sawah pengairan, tadah hujan, sawah pasang surut, rembesan, lebak, dan sebagainya

Lahan Untuk Bangunan dan Halaman Sekitarnya adalah lahan yang terdapat disekitar bangunan dan biasanya diberi pagar atau batas, tanpa memperhatikan ditanami atau tidak. Bila lahan sekitar rumah tersebut tidak jelas batas-batasnya dengan tegal / kebun, dimasukkan ke dalam tegal / kebun.

http://purworejokab.bps.go.id

Tabel 1.1
Jarak dari Desa/Kelurahan ke Ibukota Kecamatan
Pada Akhir Tahun 2015

Desa/Kelurahan	Jarak (Km)	Jenis Jalan
(1)	(2)	(3)
01. Pangenrejo	4	Aspal
02. Kedungsari	1	Aspal
03. Wonoroto	1	Aspal
04. Semawung	2	Aspal
05. Ganggeng	1	Aspal
06. Pacekelan	3	Aspal
07. Plipir	3	Aspal
08. Brenggong	1	Aspal
09. Cangkrepkidul	1	Aspal
10. Cangkreplor	0	Aspal
11. Sidorejo	1	Aspal
12. Tambakrejo	1	Aspal
13. Purworejo	3	Aspal
14. Pangenjurutengah	4	Aspal
15. Doplang	5	Aspal
16. Sindurjan	3	Aspal
17. Paduroso	1	Aspal
18. Mranti	1	Aspal
19. Mudal	5	Aspal
20. Keseneng	5	Aspal
21. Baledono	3	Aspal
22. Sidomulyo	3	Aspal
23. Sudimoro	7	Aspal
24. Donorati	6	Aspal
25. Wonotulus	5	Aspal

http://purworejokab.bps.go.id

Tabel 1.2
Koordinat dan Ketinggian Letak Kantor Desa/Kelurahan
Pada Akhir Tahun 2015

Desa/Kelurahan	Garis Lintang (LS)	Garis Bujur (BT)	Ketinggian (m)
(1)	(2)	(3)	(3)
01. Pangenrejo	7.7233	110.0024	51
02. Kedungsari	7.7005	110.0694	54
03. Wonoroto	7.7444	110.0116	43
04. Semawung	7.7508	110.0161	40
05. Ganggeng	7.7419	110.0303	54
06. Pacekelan	7.7378	110.0483	84
07. Plipir	7.7483	110.0436	145
08. Brenggong	7.7314	110.0441	78
09. Cangkrepkidul	7.7314	110.0239	67
10. Cangkreplor	7.7267	110.0311	63
11. Sidorejo	7.7208	110.0394	81
12. Tambakrejo	7.7261	110.0244	72
13. Purworejo	7.7047	110.0169	62
14. Pangenjurutengah	7.7228	110.0008	62
15. Doplang	7.7178	109.9886	53
16. Sindurjan	7.7111	110.0031	66
17. Paduroso	7.7028	109.9978	54
18. Mranti	7.7047	110.0055	50
19. Mudal	7.6975	110.0123	50
20. Keseneng	7.6986	110.0201	71
21. Baledono	7.7094	110.0200	76
22. Sidomulyo	7.7086	110.0425	99
23. Sudimoro	7.7006	110.0940	237
24. Donorati	7.7322	109.9800	181
25. Wonotulus	7.6950	110.0392	92

http://purworejokab.bps.go.id

Tabel 1.3
Luas Wilayah Menurut Jenis Penggunaan Tanah dan Desa
Keadaan Akhir 2015 (ha)

Desa/Kelurahan	Sawah	Tegal/ Kebun	Bangunan/ Pekarangan	Lainnya	Jumlah
(1)	(2)	(3)	(4)	(5)	(6)
01. Pangenrejo	112.360	57.093	31.240	9.307	210.0
02. Kedungsari	94.750	137.460	25.740	5.817	263.767
03. Wonoroto	41.352	44.114	9.240	7.570	102.276
04. Semawung	135.860	88.088	20.372	20.270	264.590
05. Ganggeng	139.020	28.815	16.632	3.454	187.921
06. Pacekelan	59.920	436.841	23.276	6.663	526.70
07. Plipir	56.230	76.475	5.280	10.618	148.603
08. Brenggong	72.950	235.882	20.328	10.875	340.035
09. Cangkrepkidul	143.350	84.814	20.724	4.209	253.097
10. Cangkreplor	116.710	86.373	25.608	5.234	233.925
11. Sidorejo	50.675	160.086	13.244	7.350	231.355
12. Tambakrejo	68.343	85.287	24.728	8.809	187.167
13. Purworejo	50.504	65.647	123.948	10.240	250.339
14. Pangenjurutengah	59.288	64.912	64.284	7.374	195.858
15. Doplang	75.530	45.551	16.720	7.601	145.402
16. Sindurjan	40.990	9.055	50.908	12.022	112.975
17. Paduroso	37.850	16.435	9.020	2.624	65.929
18. Mranti	66.563	34.694	20.90	2.937	125.094
19. Mudal	39.084	43.845	8.404	2.208	93.541
20. Keseneng	41.360	58.406	40.780	15.623	156.169
21. Baledono	45.287	37.662	82.192	6.422	171.563
22. Sidomulyo	62.287	318.340	29.348	5.025	415.0
23. Sudimoro	-	194.106	6.864	3.0	203.970
24. Donorati	13.490	178.119	7.216	4.0	202.825
25. Wonotulus	30.670	140.601	7.788	4.916	183.975
Jumlah	1 654.423	2 728.701	704.784	184.168	5 272.076

http://purworejokab.bps.go.id

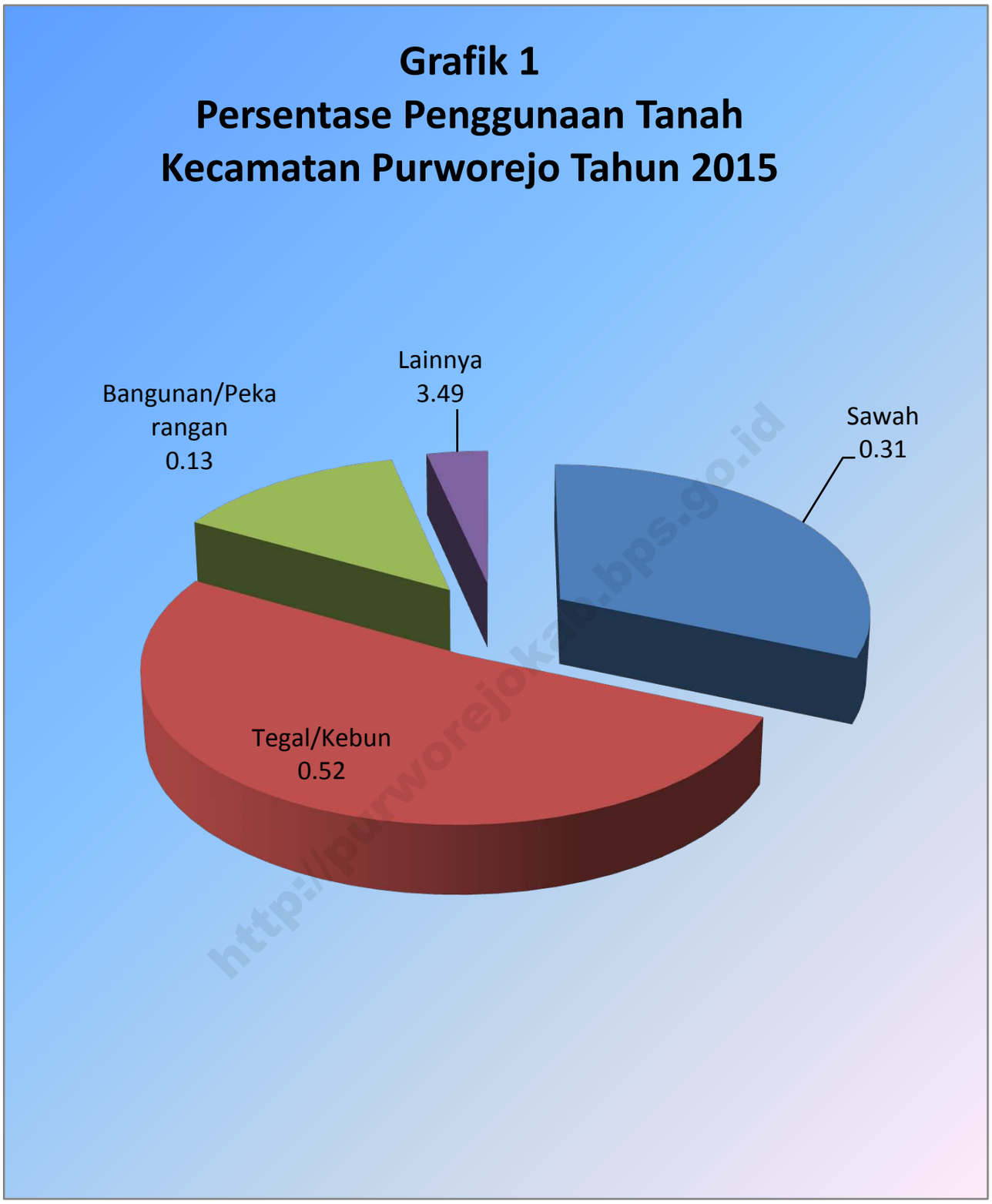
Grafik 1
Persentase Penggunaan Tanah
Kecamatan Purworejo Tahun 2015
Lainnya
3.49
Bangunan/Peka
rangan
0.13
Sawah
0.31
Tegal/Kebun
0.52
http://purworejokab.bps.go.id

Tabel 1.4
Luas Tanah Sawah dengan Irigasi
Pada Akhir Tahun 2015 (Ha)

Desa/Kelurahan	Teknis	1/2 Teknis	Sederhana	Tadah Hujan	Jumlah
(1)	(2)	(3)	(4)	(5)	(6)
01. Pangenrejo	112.360	-	-	-	112.360
02. Kedungsari	94.750	-	-	-	94.750
03. Wonoroto	-	41.352	-	-	41.352
04. Semawung	130.860	-	5.000	-	135.860
05. Ganggeng	60.000	40.000	39.020	-	139.020
06. Pacekelan	-	35.000	24.920	-	59.920
07. Plipir	25.000	27.000	-	4.230	56.230
08. Brenggong	70.000	-	2.950	-	72.950
09. Cangkrepkidul	143.350	-	-	-	143.350
10. Cangkreplor	62.000	54.710	-	-	116.710
11. Sidorejo	50.675	-	-	-	50.675
12. Tambakrejo	59.043	-	9.300	-	68.343
13. Purworejo	50.504	-	-	-	50.504
14. Pangenjurutengah	59.288	-	-	-	59.288
15. Doplang	75.530	-	-	-	75.530
16. Sindurjan	40.990	-	-	-	40.990
17. Paduroso	37.850	-	-	-	37.850
18. Mranti	66.563	-	-	-	66.563
19. Mudal	39.084	-	-	-	39.084
20. Keseneng	41.360	-	-	-	41.360
21. Baledono	45.287	-	-	-	45.287
22. Sidomulyo	62.287	-	-	-	62.287
23. Sudimoro	-	-	-	-	-
24. Donorati	-	-	13.490	-	13.490
25. Wonotulus	30.510	-	-	-	30.510
Jumlah	1 357.291	198.062	94.680	4.230	1 654.263

http://purworejokab.bps.go.id

2
PEMERINTAHAN

Desa adalah suatu wilayah yang ditempati oleh sejumlah penduduk sebagai kesatuan masyarakat,termasuk didalamnya kesatuan hukum yangmempunyai organisasi pemerintah terendah langsung dibawah camat dan berhak menyelenggarakan rumah tangganya sendiri dalam ikatan Negara Kesatuan Republik Indonesia.

Kelurahan adalah suatu wilayah yang ditempati oleh sejumlah penduduk yang mempunyai organisasi pemerintah terendah langsung di bawah camat yang tidak berhak menyelenggarakan rumah tangganya sendiri.

Desa Swadaya adalah desa yang belum mampu dalam menyelenggarakan rumah tangganya secara mandiri, administrasi desa belum terselenggara secara baik dan Lembaga Ketahanan Masyarakat Desa (LKMD) belum berfunsi baik dalam mengorganisasikan dan menggerakkan peran serta masyarakat dalam pembangunan desa secara terpadu.

Desa Swakarya adalah desa yang mulai mampu dalam menyelenggarakan rumah tangganya secara mandiri,administrasi desa sudah terselenggara cukup baik dan Lembaga Kemasyarakatan Desa (LKMD) telah berfungsi baik dalam mengorganisasikan dan menggerakan peran serta masyarakat dalam membangun desa secara terpadu.
Desa Swasembada adalah desa yang telah mampu dalam menyelenggarakan urusan rumah tangga sendiri, administrasi desa telah terselenggara dengan baik dan Lembaga Ketahanan Masyarakat Desa (LKMD) telah mampu mengoorganisasikan dan mengerakkan peran serta masyarakat dalam pembangunan desa secara terpadu

http://purworejokab.bps.go.id

Tabel 2.1
Jumlah Aparat Pemerintahan Desa/Kelurahan, RW dan RT
Pada Akhir Tahun 2015

Desa/Kelurahan	Perangkat Desa/ Kelurahan	Rukun Warga (RW)	Rukun Tetangga (RT)
(1)	(2)	(3)	(4)
01. Pangenrejo	14	6	16
02. Kedungsari	17	5	19
03. Wonoroto	14	2	9
04. Semawung	17	7	19
05. Ganggeng	14	2	10
06. Pacekelan	15	8	17
07. Plipir	11	2	7
08. Brenggong	13	6	13
09. Cangkrepkidul	14	7	24
10. Cangkreplor	15	5	28
11. Sidorejo	14	4	17
12. Tambakrejo	16	13	30
13. Purworejo	18	18	82
14. Pangenjurutengah	16	10	36
15. Doplang	18	6	24
16. Sindurjan	17	8	37
17. Paduroso	10	3	6
18. Mranti	13	4	17
19. Mudal	14	3	8
20. Keseneng	14	4	14
21. Baledono	16	10	63
22. Sidomulyo	17	9	22
23. Sudimoro	11	2	10
24. Donorati	9	2	9
25. Wonotulus	12	2	7
Jumlah	359	148	544

http://purworejokab.bps.go.id

Tabel 2.2
Klasifikasi Desa/Kelurahan
Pada Akhir Tahun 2015

Desa/Kelurahan	Swakarya	Swasembada
(1)	(2)	(3)
01. Pangenrejo	-	√
02. Kedungsari	-	√
03. Wonoroto	-	√
04. Semawung	-	√
05. Ganggeng	-	√
06. Pacekelan	-	√
07. Plipir	-	√
08. Brenggong	-	√
09. Cangkrepkidul	-	√
10. Cangkreplor	-	√
11. Sidorejo	-	√
12. Tambakrejo	-	√
13. Purworejo	-	√
14. Pangenjurutengah	-	√
15. Doplang	-	√
16. Sindurjan	-	√
17. Paduroso	-	√
18. Mranti	-	√
19. Mudal	-	√
20. Keseneng	-	√
21. Baledono	-	√
22. Sidomulyo	-	√
23. Sudimoro	-	√
24. Donorati	-	√
25. Wonotulus	-	√
Jumlah	-	25

http://purworejokab.bps.go.id

3
PENDUDUK

Kepadatan Penduduk adalah rata rata banyaknya penduduk perkilometer persegi

Rata-rata Pertumbuhan Penduduk adalah agka yang menunjukkan tingkat pertambahan penduduk per tahun dalam jangka waktu tertentu.Angka ini dinyatakan sebagai persentase dari penduduk dasar.

Rasio Jenis Kelamin adalah perbandingan antara banyaknya penduduk laki - laki dengan banyaknya penduduk peempuan dalm pada suatu daerah dan waktu tertentu. Biasanya dinyatakan dengan banyaknya pennduduk laki - laki untuk 100 penduduk perempuan.

Penduduk adalah seseorang atau sekelompok orang yang tinggal dalam suatu wilayah secara berturut -turut selama 6 bulan atau lebih atau kurang dari 6 bulan tetepi bermaksud menetap selama 6 bulan atau lebih.

Pergi adalah penduduk yang sudah meninggalkan daerah asalnya selama 6 bulan ataulebih atau kurang dari 6 bulan tetapi bermaksud akan pergi selam 6 bulan atau lebih.

Datang adalah penduduk yang datang menetap di suatu wilayah selama 6 bulan atau kurng dari 6 bulan tetepi akan bermaksud menetap lebih dari 6 bulan.

Migrasi adalah proses berpindahnya penduduk dari suatu tempat ke tempat lain melewati batas wilayah tertentu yang dilalui dalam perpindahan tersebut.

Migran adalah orang yang melakukan migrsi.

http://purworejokab.bps.go.id

Tabel 3.1
Luas Wilayah, Jumlah Penduduk dan Kepadatan Penduduk
Pada Akhir Tahun 2015

Desa/Kelurahan	Luas (Ha)	Penduduk	Kepadatan per Km2
(1)	(2)	(3)	(4)
01. Pangenrejo	2.10	4 770	2 271
02. Kedungsari	2.64	3 481	1 319
03. Wonoroto	1.02	868	851
04. Semawung	2.65	1 991	751
05. Ganggeng	1.88	1 927	1 025
06. Pacekelan	5.27	2 166	411
07. Plipir	1.49	864	580
08. Brenggong	3.40	2 103	619
09. Cangkrepkidul	2.53	2 941	1 162
10. Cangkreplor	2.34	3 798	1 623
11. Sidorejo	2.31	1 536	665
12. Tambakrejo	1.87	3 796	2 030
13. Purworejo	2.50	13 238	5 295
14. Pangenjurutengah	1.96	7 630	3 893
15. Doplang	1.45	3 145	2 169
16. Sindurjan	1.13	6 629	5 866
17. Paduroso	.66	1 030	1 561
18. Mranti	1.25	2 749	2 199
19. Mudal	.94	1 414	1 504
20. Keseneng	1.56	2 215	1 420
21. Baledono	1.72	10 477	6 091
22. Sidomulyo	4.15	3 426	826
23. Sudimoro	2.04	603	296
24. Donorati	2.03	896	441
25. Wonotulus	1.84	1 014	551
Jumlah	52.73	84 707	1 606

http://purworejokab.bps.go.id

Tabel 3.2
Jumlah Penduduk dan Rasio Jenis Kelamin menurut Desa
Pada Akhir Tahun 2015

Desa/Kelurahan	Laki-laki	Perempuan	Jumlah	Rasio Jenis Kelamin
(1)	(2)	(3)	(4)	(5)
01. Pangenrejo	2 409	2 361	4 770	102
02. Kedungsari	1 903	1 578	3 481	121
03. Wonoroto	433	435	868	100
04. Semawung	984	1 007	1 991	98
05. Ganggeng	942	985	1 927	96
06. Pacekelan	1 082	1 084	2 166	100
07. Plipir	433	431	864	100
08. Brenggong	1 048	1 055	2 103	99
09. Cangkrepkidul	1 490	1 451	2 941	103
10. Cangkreplor	1 863	1 935	3 798	96
11. Sidorejo	768	768	1 536	100
12. Tambakrejo	1 865	1 931	3 796	97
13. Purworejo	6 121	7 117	13 238	86
14. Pangenjurutengah	3 577	4 053	7 630	88
15. Doplang	1 515	1 630	3 145	93
16. Sindurjan	3 276	3 353	6 629	98
17. Paduroso	517	513	1 030	101
18. Mranti	1 350	1 399	2 749	96
19. Mudal	669	745	1 414	90
20. Keseneng	1 101	1 114	2 215	99
21. Baledono	5 045	5 432	10 477	93
22. Sidomulyo	1 750	1 676	3 426	104
23. Sudimoro	299	304	603	98
24. Donorati	463	433	896	107
25. Wonotulus	516	498	1 014	104
Jumlah	41 419	43 288	84 707	96

http://purworejokab.bps.go.id

Tabel 3.3
Jumlah Penduduk dan Rasio Jenis Kelamin menurut Desa
Pada Akhir Tahun 2014

Desa/Kelurahan	Laki-laki	Perempuan	Jumlah	Rasio Jenis Kelamin
(1)	(2)	(3)	(4)	(5)
01. Pangenrejo	2 402	2 355	4 757	102
02. Kedungsari	1 895	1 573	3 468	120
03. Wonoroto	432	434	866	100
04. Semawung	981	1 005	1 986	98
05. Ganggeng	939	982	1 921	96
06. Pacekelan	1 079	1 081	2 160	100
07. Plipir	432	430	862	100
08. Brenggong	1 045	1 053	2 098	99
09. Cangkrepkidul	1 485	1 448	2 933	103
10. Cangkreplor	1 857	1 931	3 788	96
11. Sidorejo	765	766	1 531	100
12. Tambakrejo	1 858	1 925	3 783	97
13. Purworejo	6 101	7 098	13 199	86
14. Pangenjurutengah	3 566	4 043	7 609	88
15. Doplang	1 511	1 626	3 137	93
16. Sindurjan	3 266	3 345	6 611	98
17. Paduroso	515	512	1 027	101
18. Mranti	1 346	1 396	2 742	96
19. Mudal	667	743	1 410	90
20. Keseneng	1 098	1 111	2 209	99
21. Baledono	5 030	5 418	10 448	93
22. Sidomulyo	1 744	1 672	3 416	104
23. Sudimoro	298	303	601	98
24. Donorati	462	432	894	107
25. Wonotulus	514	497	1 011	103
Jumlah	41 288	43 179	84 467	96

http://purworejokab.bps.go.id

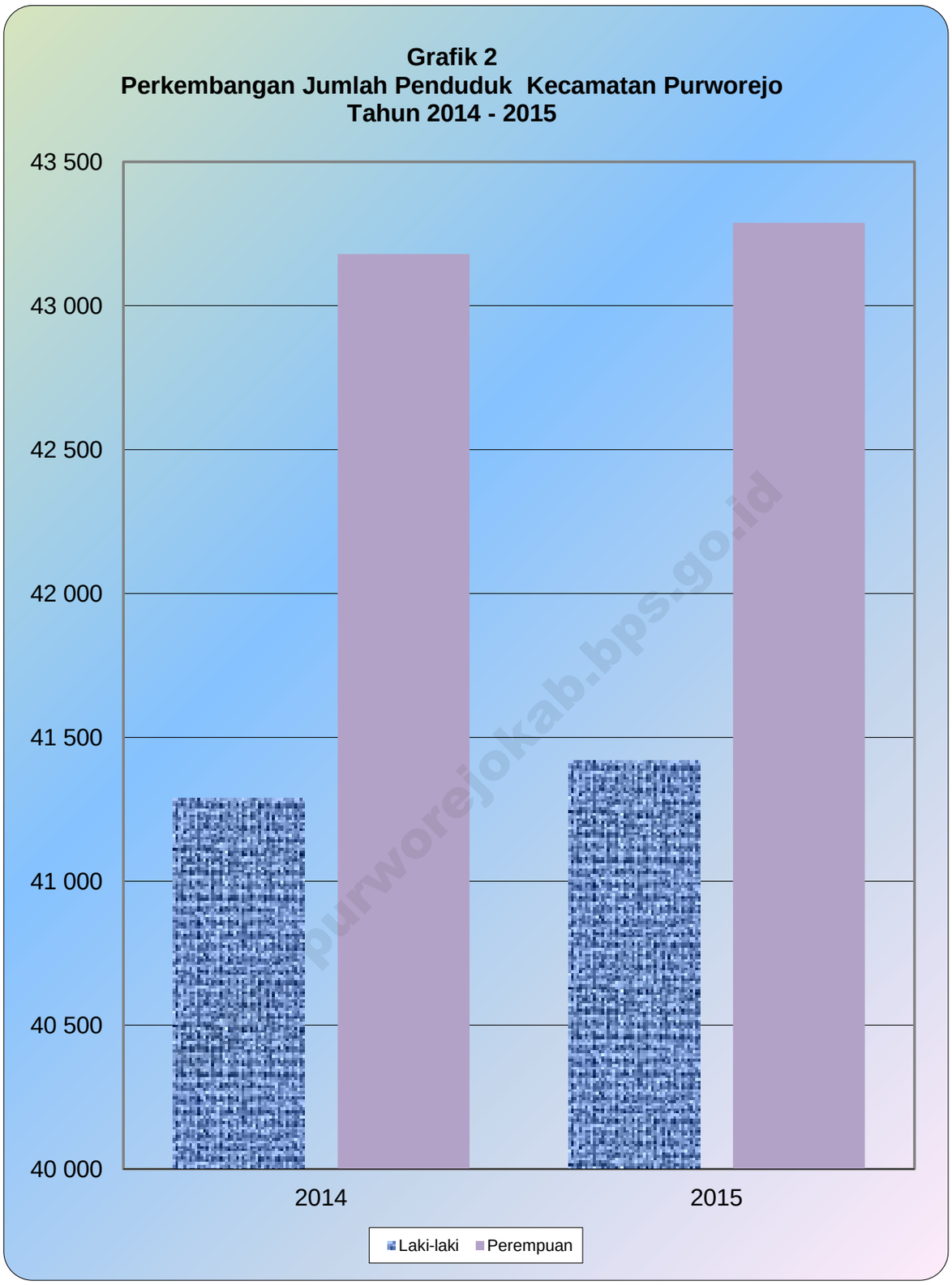
Grafik 2
Perkembangan Jumlah Penduduk Kecamatan Purworejo
Tahun 2014 - 2015
43 500
43 000
42 500
42 000
41 500
41 000
40 500
40 000
2014
2015
Laki-laki
Perempuan
purworejokab.bps.go.id

Tabel 3.4
Jumlah Penduduk Menurut Kelompok Umur per Jenis Kelamin
Pada Akhir Tahun 2015

Kelompok Umur	Laki-laki	Perempuan	Jumlah
(1)	(2)	(3)	(4)
0-4	3 022	2 946	5 967
5-9	3 238	3 076	6 314
10-14	3 378	3 187	6 565
15-19	4 227	3 959	8 186
20-24	3 305	3 265	6 571
25-29	2 548	2 709	5 257
30-34	2 532	2 790	5 322
35-39	2 655	2 880	5 535
40-44	3 077	3 477	6 554
45-49	3 119	3 401	6 520
50-54	2 853	3 153	6 006
55-59	2 416	2 570	4 986
60-64	1 569	1 639	3 208
65-69	1 116	1 274	2 389
70-74	907	1 081	1 989
75+	1 455	1 882	3 336
Jumlah	41 419	43 288	84 707

http://purworejokab.bps.go.id

Grafik 3
Piramida Penduduk Kecamatan Purworejo
Tahun 2015

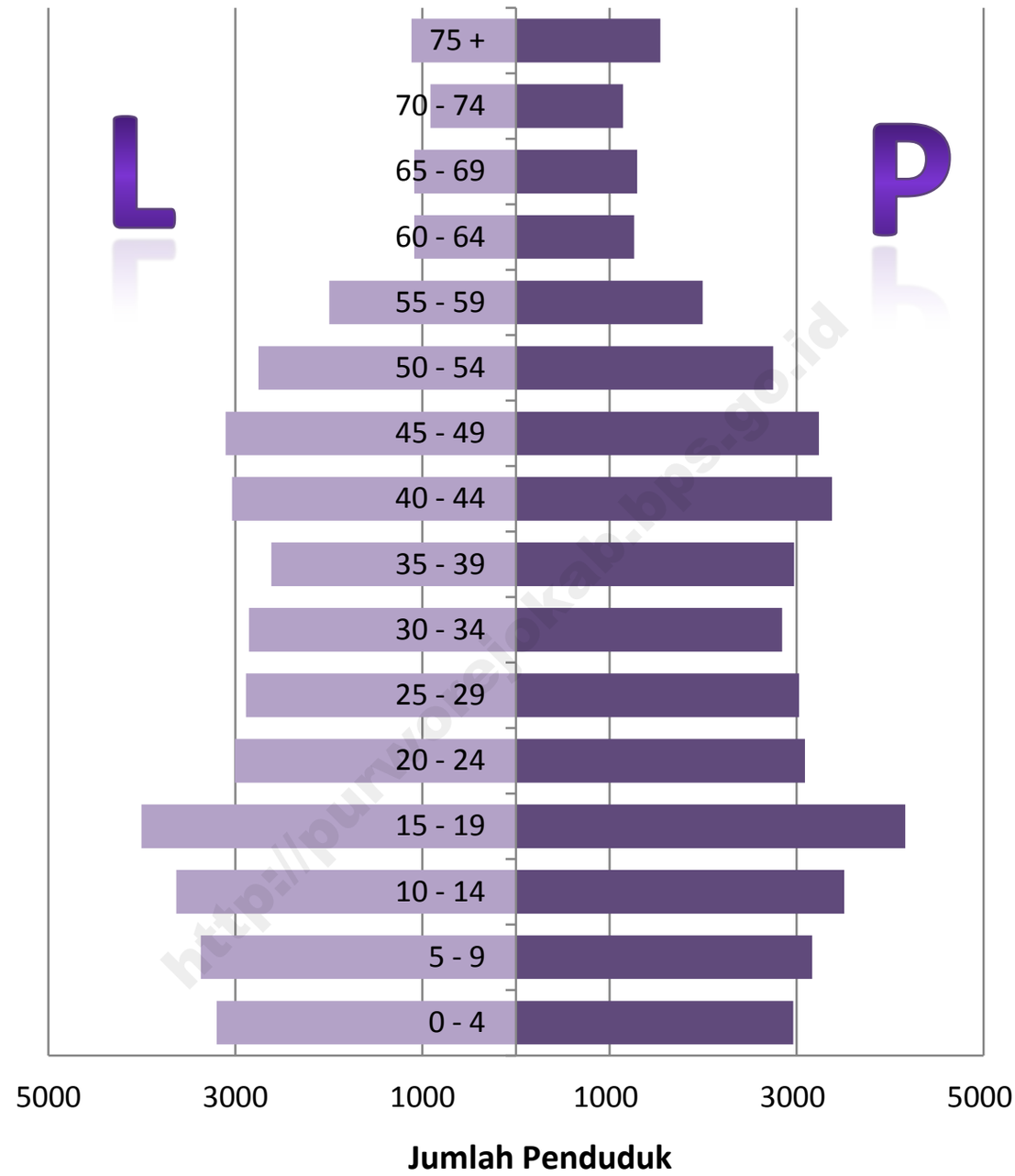

http://purworejokab.bps.go.id

Tabel 3.5
Jumlah Penduduk, Rumah Tangga dan Rata-rata Jiwa per Rumah Tangga
Pada Akhir Tahun 2015

Desa/Kelurahan	Jumlah Penduduk	Jumlah Rumah Tangga	Rata-rata jiwa per Ruta
(1)	(2)	(3)	(4)
01. Pangenrejo	4 770	1 392	3
02. Kedungsari	3 481	822	4
03. Wonoroto	868	276	3
04. Semawung	1 991	591	3
05. Ganggeng	1 927	568	3
06. Pacekelan	2 166	654	3
07. Plipir	864	248	3
08. Brenggong	2 103	618	3
09. Cangkrepkidul	2 941	813	4
10. Cangkreplor	3 798	1 077	4
11. Sidorejo	1 536	477	3
12. Tambakrejo	3 796	1 036	4
13. Purworejo	13 238	3 581	4
14. Pangenjurutengah	7 630	2 249	3
15. Doplang	3 145	869	4
16. Sindurjan	6 629	1 822	4
17. Paduroso	1 030	292	4
18. Mranti	2 749	786	3
19. Mudal	1 414	393	4
20. Keseneng	2 215	662	3
21. Baledono	10 477	2 704	4
22. Sidomulyo	3 426	1 007	3
23. Sudimoro	603	176	3
24. Donorati	896	251	4
25. Wonotulus	1 014	283	4
Jumlah	84 707	23 650	4

http://purworejokab.bps.go.id

Tabel 3.6
Jumlah Kelahiran dan Kematian menurut Jenis Kelamin dan Desa
Selama Tahun 2015

Desa/Kelurahan	Kelahiran		Kematian	
	L	P	L	P
(1)	(2)	(3)	(4)	(5)
01. Pangenrejo	1	8	8	7
02. Kedungsari	10	7	7	5
03. Wonoroto	2	7	4	4
04. Semawung	14	8	17	10
05. Ganggeng	8	16	7	7
06. Pacekelan	3	5	6	4
07. Plipir	4	6	0	0
08. Brenggong	7	5	14	10
09. Cangkrepkidul	22	35	21	13
10. Cangkreplor	23	16	20	8
11. Sidorejo	4	8	3	9
12. Tambakrejo	24	28	19	10
13. Purworejo	68	77	71	75
14. Pangenjurutengah	33	34	34	25
15. Doplang	18	5	14	7
16. Sindurjan	44	40	22	30
17. Paduroso	2	4	9	6
18. Mranti	27	18	11	10
19. Mudal	5	9	4	4
20. Keseneng	17	20	7	10
21. Baledono	61	44	54	34
22. Sidomulyo	21	19	8	7
23. Sudimoro	5	4	6	2
24. Donorati	4	2	3	0
25. Wonotulus	9	5	1	4
Jumlah	436	430	370	301

http://purworejokab.bps.go.id

Tabel 3.7
Jumlah Penduduk Datang dan Pergi menurut Desa
Selama Tahun 2015

Desa/Kelurahan	Datang		Pergi	
	L	P	L	P
(1)	(2)	(3)	(4)	(5)
01. Pangenrejo	18	13	8	9
02. Kedungsari	2	3	5	4
03. Wonoroto	5	7	9	7
04. Semawung	9	10	6	15
05. Ganggeng	6	9	12	16
06. Pacekelan	2	8	7	12
07. Plipir	2	6	4	7
08. Brenggong	12	24	17	14
09. Cangkrepkidul	24	30	27	30
10. Cangkreplor	20	31	20	33
11. Sidorejo	2	6	7	12
12. Tambakrejo	19	28	20	22
13. Purworejo	46	35	106	96
14. Pangenjurutengah	38	48	64	82
15. Doplang	17	17	16	19
16. Sindurjan	50	54	85	67
17. Paduroso	11	10	16	15
18. Mranti	26	40	37	37
19. Mudal	14	9	14	10
20. Keseneng	21	17	19	20
21. Baledono	27	34	68	54
22. Sidomulyo	3	8	4	5
23. Sudimoro	7	8	2	4
24. Donorati	5	3	8	4
25. Wonotulus	3	6	2	2
Jumlah	389	464	583	596

http://purworejokab.bps.go.id

4
SOSIAL BUDAYA

Klinik Keluaga Berencana (KKB) adalah suatu tempat dimana dapat diperoleh pelayanan medis KB dengan cara Kontrasepsi. Tempat ini dapat berupa Rumah Sakit , Puskesmas , Badan Kesejahteraan Ibu dan Anak (BKIA), Team Medis Keliling (TMK) dan tempat-tempat lainnya yang ditentukan.

Metode Kontrasepsi adalah cara / alat kontrasepsi yang dipakai untuk mencegah kehamilan.

http://purworejokab.bps.go.id

Tabel 4.1
Jumlah Sarana Pendidikan menurut Desa
Pada Akhir Tahun 2015

Desa/Kelurahan	TK	SD Negeri	SD Swasta	SLTP Umum	SLTA Kejuruan	SLTA Umum	Perguruan Tinggi
(1)	(2)	(3)	(4)	(5)	(6)	(7)	(8)
01. Pangenrejo	3	2	-	1	2	-	-
02. Kedungsari	1	1	-	-	-	-	-
03. Wonoroto	1	1	-	-	-	-	-
04. Semawung	2	1	-	-	-	-	-
05. Ganggeng	1	2	-	-	-	-	-
06. Pacekelan	2	2	-	-	-	-	-
07. Plipir	1	1	-	-	-	-	-
08. Brenggong	2	1	-	-	-	-	-
09. Cangkrepkidul	1	1	-	-	-	-	-
10. Cangkreplor	2	2	-	1	-	-	-
11. Sidorejo	1	1	-	-	-	-	-
12. Tambakrejo	1	1	-	-	-	-	-
13. Purworejo	9	6	3	2	2	1	1
14. Pangenjurutengah	5	4	1	3	-	3	-
15. Doplang	1	1	-	-	-	-	-
16. Sindurjan	7	3	1	-	3	-	-
17. Paduroso	1	1	-	-	-	-	-
18. Mranti	1	2	-	-	-	-	-
19. Mudal	2	1	-	-	-	-	-
20. Keseneng	2	1	-	-	-	-	-
21. Baledono	3	3	2	-	2	1	-
22. Sidomulyo	1	2	-	-	-	-	-
23. Sudimoro	1	2	-	-	-	-	-
24. Donorati	1	1	-	-	-	-	-
25. Wonotulus	1	1	-	-	-	-	-
Jumlah	53	44	7	7	9	5	1

http://purworejokab.bps.go.id

Tabel 4.2
Jumlah Sekolah Agama Islam dan Pondok Pesantren menurut Desa
Pada Akhir Tahun 2015

Desa/Kelurahan	Madrasah Ibtidaiyah	Madrasah Tsanawiyah	Madrasah Aliyah	Pondok Pesantren
(1)	(2)	(3)	(4)	(5)
01. Pangenrejo	-	-	-	1
02. Kedungsari	-	-	-	3
03. Wonoroto	-	-	-	-
04. Semawung	-	-	-	-
05. Ganggeng	-	-	-	-
06. Pacekelan	-	-	-	-
07. Plipir	-	-	-	-
08. Brenggong	1	-	-	2
09. Cangkrepkidul	1	1	-	-
10. Cangkreplor	-	-	-	-
11. Sidorejo	-	-	-	-
12. Tambakrejo	-	-	-	-
13. Purworejo	-	-	-	-
14. Pangenjurutengah	-	-	-	1
15. Doplang	-	-	-	1
16. Sindurjan	-	-	1	1
17. Paduroso	-	-	-	-
18. Mranti	-	-	-	-
19. Mudal	-	-	-	-
20. Keseneng	-	-	-	-
21. Baledono	-	1	-	4
22. Sidomulyo	-	-	-	1
23. Sudimoro	-	-	-	-
24. Donorati	-	-	-	-
25. Wonotulus	-	-	-	-
Jumlah	2	2	1	14

http://purworejokab.bps.go.id

Tabel 4.3
Jumlah Sarana Kesehatan menurut Desa
Pada Akhir Tahun 2015

Desa/Kelurahan	Poliklinik	Puskesmas	Puskesmas Pembantu	RSB	Praktek Dokter	Pos KB
(1)	(2)	(3)	(4)	(5)	(6)	(7)
01. Pangenrejo	-	-	-	-	-	-
02. Kedungsari	-	-	-	-	-	-
03. Wonoroto	-	-	-	-	-	-
04. Semawung	-	-	1	-	-	-
05. Ganggeng	-	-	-	-	-	-
06. Pacekelan	-	-	-	-	-	-
07. Plipir	-	-	-	-	-	-
08. Brenggong	-	-	-	-	-	-
09. Cangkrepkidul	-	-	-	-	1	-
10. Cangkreplor	1	1	-	-	2	1
11. Sidorejo	-	-	-	-	-	-
12. Tambakrejo	-	-	-	-	1	-
13. Purworejo	-	1	-	-	6	-
14. Pangenjurutengah	-	-	-	1	3	-
15. Doplang	-	-	-	1	-	-
16. Sindurjan	-	-	-	2	-	-
17. Paduroso	-		-	-	-	-
18. Mranti	-	1	-	-	-	-
19. Mudal	-	-	-	-	-	-
20. Keseneng	-	-	-	-	-	-
21. Baledono	-	-	-	-	-	-
22. Sidomulyo	-	-	1	-	-	-
23. Sudimoro	-	-	-	-	-	-
24. Donorati	-	-	1	-	-	-
25. Wonotulus	-	-	-	-	-	-
Jumlah	1	3	3	4	13	1

http://purworejokab.bps.go.id

Tabel 4.4
Jumlah Tenaga Kesehatan menurut Desa
Pada Akhir Tahun 2015

Desa/Kelurahan	Dokter	Mantri /Perawat	Bidan	Dukun Bersalin
(1)	(2)	(3)	(4)	(5)
01. Pangenrejo	5	4	2	-
02. Kedungsari	-	-	2	-
03. Wonoroto	-	-	1	-
04. Semawung	-	-	1	-
05. Ganggeng	-	3	1	-
06. Pacekelan	-	1	1	1
07. Plipir	-	-	-	-
08. Brenggong	-	-	-	-
09. Cangkrepkidul	1	5	1	-
10. Cangkreplor	2	4	3	-
11. Sidorejo	-	4	1	1
12. Tambakrejo	-	5	1	-
13. Purworejo	7	3	2	-
14. Pangenjurutengah	7	12	6	-
15. Doplang	1	2	1	-
16. Sindurjan	1	2	2	-
17. Paduroso	-	-	-	-
18. Mranti	4	6	8	2
19. Mudal	-	-	-	-
20. Keseneng	-	1	1	-
21. Baledono	4	4	1	-
22. Sidomulyo	-	3	1	2
23. Sudimoro	-	2	-	-
24. Donorati	-	1	1	-
25. Wonotulus	-	-	1	1
Jumlah	32	62	38	7

http://purworejokab.bps.go.id

Tabel 4.5
Jumlah Peserta Keluarga Berencana Menurut Alat KB yang Digunakan
Pada Akhir Tahun 2015

Desa/Kelurahan	MOP/ MOW	IUD	Pil	Suntik/ Implant	Kondom
(1)	(2)	(3)	(4)	(5)	(6)
01. Pangenrejo	31	107	56	188	23
02. Kedungsari	38	27	17	281	7
03. Wonoroto	1	12	21	91	8
04. Semawung	14	15	25	209	11
05. Ganggeng	19	18	43	218	9
06. Pacekelan	7	6	38	234	3
07. Plipir	3	6	9	102	3
08. Brenggong	19	33	25	189	10
09. Cangkrepkidul	22	39	35	257	14
10. Cangkreplor	22	78	17	185	16
11. Sidorejo	14	43	23	95	15
12. Tambakrejo	37	84	33	342	7
13. Purworejo	69	100	177	559	78
14. Pangenjurutengah	62	154	69	312	48
15. Doplang	28	71	49	134	22
16. Sindurjan	34	106	74	243	27
17. Paduroso	3	17	7	77	3
18. Mranti	14	43	36	134	12
19. Mudal	14	27	37	91	7
20. Keseneng	21	40	18	209	7
21. Baledono	68	196	82	786	42
22. Sidomulyo	21	34	28	298	5
23. Sudimoro	1	8	3	48	0
24. Donorati	1	11	2	80	2
25. Wonotulus	4	23	37	110	5
Jumlah	567	1,298	961	5,472	384

http://purworejokab.bps.go.id

Tabel 4.6
Jumlah Pasangan Usia Subur Bukan Peserta KB
Pada Akhir Tahun 2015

Desa/Kelurahan	Hamil	Ingin Anak Segera	Ingin Anak Tunda	Tidak Ingin Anak	Jumlah
(1)	(2)	(3)	(4)	(5)	(6)
01. Pangenrejo	24	87	81	107	221
02. Kedungsari	5	21	13	16	70
03. Wonoroto	2	2	2	2	37
04. Semawung	5	3	5	6	57
05. Ganggeng	2	6	6	7	63
06. Pacekelan	11	16	27	41	107
07. Plipir	1	6	6	6	34
08. Brenggong	4	11	18	13	78
09. Cangkrepkidul	16	46	50	51	198
10. Cangkreplor	9	75	50	113	176
11. Sidorejo	11	27	17	11	56
12. Tambakrejo	11	36	21	55	141
13. Purworejo	44	167	96	168	479
14. Pangenjurutengah	29	116	78	165	372
15. Doplang	16	67	24	54	149
16. Sindurjan	15	141	29	119	307
17. Paduroso	4	21	11	13	55
18. Mranti	10	62	10	54	137
19. Mudal	8	22	17	37	93
20. Keseneng	6	17	11	26	96
21. Baledono	50	76	65	77	367
22. Sidomulyo	24	36	38	66	123
23. Sudimoro	3	8	5	18	39
24. Donorati	5	28	6	24	32
25. Wonotulus	4	3	6	7	55
Jumlah	319	1,100	692	1,256	3,542

http://purworejokab.bps.go.id

Tabel 4.7
Jumlah Keluarga Menurut Tahapan Keluarga Sejahtera
Pada Akhir Tahun 2015

Desa/Kelurahan	Pra KS	KS I	KS II	KS III / KS III+	Jumlah
(1)	(2)	(3)	(4)	(5)	(6)
01. Pangenrejo	163	198	109	805	1 275
02. Kedungsari	329	117	100	604	1 150
03. Wonoroto	79	64	41	114	298
04. Semawung	51	61	3	425	540
05. Ganggeng	80	110	87	320	597
06. Pacekelan	152	209	182	343	886
07. Plipir	70	14	8	193	285
08. Brenggong	110	175	59	273	617
09. Cangkrepkidul	322	208	137	558	1 225
10. Cangkreplor	118	117	54	731	1 020
11. Sidorejo	184	63	89	195	531
12. Tambakrejo	171	135	120	615	1 041
13. Purworejo	385	854	841	1,273	3 353
14. Pangenjurutengah	198	493	243	1,189	2 123
15. Doplang	26	155	56	709	946
16. Sindurjan	122	289	106	1,158	1 675
17. Paduroso	52	72	43	171	338
18. Mranti	105	159	116	536	916
19. Mudal	132	71	43	213	459
20. Keseneng	271	102	29	287	689
21. Baledono	396	463	109	1,643	2 611
22. Sidomulyo	393	172	66	460	1 091
23. Sudimoro	83	27	15	80	205
24. Donorati	110	36	39	105	290
25. Wonotulus	48	13	13	119	193
Jumlah	4,150	4,377	2,708	13,119	24,354

http://purworejokab.bps.go.id

Tabel 4.8
Jumlah Kepala Keluaga Menurut Jenis Kelamin
Pada Akhir Tahun 2015

Desa/Kelurahan	Laki laki	Perempuan
(1)	(2)	(3)
01. Pangenrejo	1,140	208
02. Kedungsari	644	104
03. Wonoroto	236	62
04. Semawung	499	117
05. Ganggeng	523	62
06. Pacekelan	592	84
07. Plipir	231	34
08. Brenggong	528	108
09. Cangkrepkidul	799	121
10. Cangkreplor	900	158
11. Sidorejo	433	73
12. Tambakrejo	885	146
13. Purworejo	2611	763
14. Pangenjurutengah	1626	448
15. Doplang	771	174
16. Sindurjan	1335	359
17. Paduroso	263	73
18. Mranti	659	152
19. Mudal	375	84
20. Keseneng	555	92
21. Baledono	3201	482
22. Sidomulyo	923	130
23. Sudimoro	176	23
24. Donorati	258	34
25. Wonotulus	285	38
Jumlah	20448	4129

http://purworejokab.bps.go.id

Tabel 4.9
Jumlah Kepala Keluarga Menurut Status Bekerja
Pada Akhir Tahun 2015

Desa/Kelurahan	Bekerja	Tidak Bekerja
(1)	(2)	(3)
01. Pangenrejo	1,154	194
02. Kedungsari	669	49
03. Wonoroto	256	42
04. Semawung	525	91
05. Ganggeng	527	58
06. Pacekelan	625	51
07. Plipir	254	11
08. Brenggong	523	113
09. Cangkrepkidul	856	64
10. Cangkreplor	926	132
11. Sidorejo	412	94
12. Tambakrejo	950	81
13. Purworejo	2810	564
14. Pangenjurutengah	1911	163
15. Doplang	793	152
16. Sindurjan	1373	321
17. Paduroso	265	71
18. Mranti	685	126
19. Mudal	398	61
20. Keseneng	575	72
21. Baledono	2357	326
22. Sidomulyo	928	125
23. Sudimoro	195	4
24. Donorati	280	12
25. Wonotulus	262	61
Jumlah	20509	3038

http://purworejokab.bps.go.id

Tabel 4.10
Jumlah Kepala Keluarga Menurut Status Perkawinan
Pada Akhir Tahun 2015

Desa/Kelurahan	Kawin	Duda/jJanda/Belum kawin
(1)	(2)	(3)
01. Pangenrejo	1,090	258
02. Kedungsari	617	131
03. Wonoroto	227	71
04. Semawung	468	148
05. Ganggeng	585	91
06. Pacekelan	573	103
07. Plipir	223	42
08. Brenggong	502	154
09. Cangkrepkidul	772	148
10. Cangkreplor	865	193
11. Sidorejo	420	86
12. Tambakrejo	850	181
13. Purworejo	2453	921
14. Pangenjurutengah	1553	521
15. Doplang	731	214
16. Sindurjan	1273	421
17. Paduroso	253	83
18. Mranti	627	184
19. Mudal	355	104
20. Keseneng	525	122
21. Baledono	2090	593
22. Sidomulyo	870	183
23. Sudimoro	167	82
24. Donorati	241	51
25. Wonotulus	260	63
Jumlah	18590	5148

http://purworejokab.bps.go.id

Tabel 4.11
Jumlah Kepala Keluarga Menurut Status Pendidikan
Pada Akhir Tahun 2015

Desa/Kelurahan	Tidak Tamat SD	Tamat SD-SLTP	Tamat SLTA	Tamat AK/PT
(1)	(2)	(3)	(4)	(5)
01. Pangenrejo	75	409	667	183
02. Kedungsari	91	430	197	16
03. Wonoroto	52	143	80	20
04. Semawung	157	237	192	29
05. Ganggeng	134	249	192	25
06. Pacekelan	126	386	139	10
07. Plipir	20	190	51	2
08. Brenggong	86	397	134	25
09. Cangkrepkidul	156	367	255	69
10. Cangkreplor	84	404	427	148
11. Sidorejo	98	227	141	31
12. Tambakrejo	86	520	340	88
13. Purworejo	251	1 507	1 282	343
14. Pangenjurutengah	114	652	849	460
15. Doplang	49	269	367	229
16. Sindurjan	103	478	870	280
17. Paduroso	60	146	95	28
18. Mranti	88	326	268	128
19. Mudal	51	228	142	33
20. Keseneng	86	360	141	43
21. Baledono	250	1 208	1 035	215
22. Sidomulyo	199	661	164	22
23. Sudimoro	27	139	24	0
24. Donorati	55	208	26	1
25. Wonotulus	64	194	48	9
Jumlah	2 562	10 335	8 126	2 437

http://purworejokab.bps.go.id

Tabel 4.12
Jumlah Nikah, Talak, Cerai dan Rujuk Menurut Desa
Pada Akhir Tahun 2015

Desa/Kelurahan	Nikah	Talak	Cerai	Rujuk
(1)	(2)	(3)	(4)	(5)
01. Pangenrejo	36	1	2	-
02. Kedungsari	29	-	1	-
03. Wonoroto	7	-	-	-
04. Semawung	18	-	2	-
05. Ganggeng	24		-	-
06. Pacekelan	16	-	1	-
07. Plipir	8	-	2	-
08. Brenggong	15	2	`	-
09. Cangkrepkidul	22	-	1	-
10. Cangkreplor	32	-	2	-
11. Sidorejo	26		-	-
12. Tambakrejo	32		3	-
13. Purworejo	86	2	11	-
14. Pangenjurutengah	51	-	4	-
15. Doplang	23	-	3	-
16. Sindurjan	59	-	7	-
17. Paduroso	12	-	-	-
18. Mranti	29	-	-	-
19. Mudal	9	-	-	-
20. Keseneng	19	1	2	-
21. Baledono	81	6	6	-
22. Sidomulyo	27	-	2	-
23. Sudimoro	28	-	-	-
24. Donorati	18	-	-	-
25. Wonotulus	10	-	1	-
Jumlah	717	12	50	0

http://purworejokab.bps.go.id

Tabel 4.13
Jumlah Tempat Ibadah Menurut Desa
Pada Tahun 2015

Desa/Kelurahan	Masjid	Langgar	Gereja	Pura	Vihara
(1)	(2)	(3)	(4)	(5)	(6)
01. Pangenrejo	2	16	1	-	-
02. Kedungsari	2	10	-	-	-
03. Wonoroto	6	0	-	-	-
04. Semawung	2	12	-	-	-
05. Ganggeng	5	10	-	-	-
06. Pacekelan	6	17	-	-	-
07. Plipir	1	9	-	-	-
08. Brenggong	5	8	-	-	-
09. Cangkrepkidul	2	20	-	-	-
10. Cangkreplor	2	13	-	-	-
11. Sidorejo	4	2	-	-	-
12. Tambakrejo	3	6	-	-	-
13. Purworejo	5	21	9	-	-
14. Pangenjurutengah	7	25	1	-	-
15. Doplang	3	3	-	-	-
16. Sindurjan	3	24	-	-	-
17. Paduroso	1	3	-	-	-
18. Mranti	3	6	1	-	-
19. Mudal	3	2	-	-	-
20. Keseneng	2	6	-	-	-
21. Baledono	12	24	-	-	1
22. Sidomulyo	3	11	-	-	-
23. Sudimoro	2	0	-	-	-
24. Donorati	2	4	-	-	-
25. Wonotulus	2	4	-	-	-
Jumlah	88	256	12	0	1

http://purworejokab.bps.go.id

5
LAIN - LAIN

http://purworejokab.bps.go.id

Tabel 5.1
Produksi Padi Sawah (GKP)
Pada Tahun 2015

Desa/Kelurahan		Luas Panen	Rata-rata kw/Ha	Produksi
(1)		(2)	(3)	(4)
01.	Pangenrejo	105	63.00	6,615.0
02.	Kedungsari	69	62.50	4,312.5
03.	Wonoroto	35	63.20	2,212.0
04.	Semawung	127	62.50	7,937.5
05.	Ganggeng	115	63.00	7,245.0
06.	Pacekelan	23	61.60	1,416.8
07.	Plipir	36	61.60	2,217.6
08.	Brenggong	72	62.50	4,500.0
09.	Cangkrepkidul	110	63.20	6,952.0
10.	Cangkreplor	117	63.00	7,371.0
11.	Sidorejo	50	61.60	3,080.0
12.	Tambakrejo	61	62.39	3,806.0
13.	Purworejo	50	62.51	3,125.4
14.	Pangenjurutengah	50	62.80	3,140.0
15.	Doplang	66	62.40	4,118.4
16.	Sindurjan	39	61.40	2,394.6
17.	Paduroso	39	61.40	2,394.5
18.	Mranti	65	62.65	4,072.5
19.	Mudal	39	61.90	2,414.0
20.	Keseneng	40	62.00	2,480.0
21.	Baledono	41	60.49	2,480.0
22.	Sidomulyo	61	62.00	3,782.0
23.	Sudimoro	-	-	-
24.	Donorati	6	66.10	396.6
25.	Wonotulus	30	61.60	1,848.0
	Jumlah	1,446	62.46	90,311.4

http://purworejokab.bps.go.id

Tabel 5.2
Jumlah Sarana Perekonomian
Pada Tahun 2015

Desa/Kelurahan	Pasar Umum	KUD	BANK
(1)	(2)	(3)	(4)
01. Pangenrejo	1	-	1
02. Kedungsari	-	-	-
03. Wonoroto	-	-	-
04. Semawung	1	-	-
05. Ganggeng	-	-	-
06. Pacekelan	-	-	-
07. Plipir	-	-	-
08. Brenggong	-	-	-
09. Cangkrepkidul	-	-	-
10. Cangkreplor	-	-	-
11. Sidorejo	-	-	-
12. Tambakrejo	1	-	1
13. Purworejo	2	1	10
14. Pangenjurutengah	1	-	1
15. Doplang	-	-	-
16. Sindurjan	1	-	-
17. Paduroso	-	-	-
18. Mranti	-	-	-
19. Mudal	-	-	-
20. Keseneng	-	-	-
21. Baledono	1	-	-
22. Sidomulyo	-	-	-
23. Sudimoro	-	-	-
24. Donorati	-	-	-
25. Wonotulus	-	-	-
Jumlah	8	1	13

http://purworejokab.bps.go.id

Tabel 5.3
Produk Domestik Regional Bruto (PDRB) ADH Berlaku
Kecamatan Purworejo Tahun 2013 - 2014 (Dalam Jutaan Rupiah)

Rincian		2013	2014
(1)		(2)	(3)
1	Pertanian	159 927.64	165 797.83
1.1	Tanaman Bahan Makanan	90 765.10	91 532.71
1.2	Tanaman Pekebunan Rakyat	25 687.93	27 621.71
1.3	Peternakan	37 026.20	39 664.61
1.4	Kehutanan	2 141.69	2 370.18
1.5	Perikanan	4 306.72	4 609.00
2	Pertambangan dan Penggalian	14 720.26	16 777.49
3	Industri	267 634.19	311 269.49
4	Listrik dan Air Minum	14 160.63	16 103.18
5	Bangunan	223 698.66	249 266.74
6	Perdagangan	201 595.81	224 937.57
7	Angkutan	130 491.79	151 239.58
8	Keuangan,Persewaan	256 524.05	289 141.44
9	Jasa jasa	581 509.83	664 359.96
Produk Domestik Regional Bruto (PDRB)		1 850 262.86	2 088 893.66
Penduduk Pertengahan Tahun (jiwa) *)		84 113	84 419
PDRB Per Kapita (Ribuan Rupiah)		21 997.35	24 744.35

http://purworejokab.bps.go.id

Tabel 5.4
Produk Domestik Regional Bruto (PDRB) ADH Konstan Tahun 2000
Kecamatan Purworejo Tahun 2013 - 2014 (Dalam Jutaan Rupiah)

Rincian		2013	2014
(1)		(2)	(3)
1	Pertanian	67 397.41	68 608.85
1.1	Tanaman Bahan Makanan	35 846.96	35 760.00
1.2	Tanaman Pekebunan Rakyat	12 308.16	12 906.97
1.3	Peternakan	16 648.61	17 277.08
1.4	Kehutanan	792.76	791.96
1.5	Perikanan	1 800.92	1 872.83
2	Pertambangan dan Penggalian	5 835.57	6 023.60
3	Industri	108 955.98	115 116.76
4	Listrik dan Air Minum	3 858.09	4 104.36
5	Bangunan	87 637.41	92 153.95
6	Perdagangan	82 710.40	87 570.78
7	Angkutan	49 354.01	54 248.31
8	Keuangan,Persewaan	99 069.64	106 641.70
9	Jasa jasa	227 977.53	244 601.46
Produk Domestik Regional Bruto (PDRB)		732 796.04	779 069.76
Penduduk Pertengahan Tahun (jiwa) *)		84 113	84 419
PDRB Per Kapita (Ribuan Rupiah)		8 712.04	9 228.61

http://purworejokab.bps.go.id

Tabel 5.5
Pertumbuhan Produk Domestik Regional Bruto (PDRB) ADH Berlaku
Kecamatan Purworejo Tahun 2013 - 2014 (Dalam Jutaan Rupiah)

Rincian		2013	2014
(1)		(2)	(3)
1	Pertanian	9.97	3.67
1.1	Tanaman Bahan Makanan	10.27	0.85
1.2	Tanaman Pekebunan Rakyat	9.29	7.53
1.3	Peternakan	9.75	7.13
1.4	Kehutanan	10.34	10.67
1.5	Perikanan	9.43	7.02
2	Pertambangan dan Penggalian	9.38	13.98
3	Industri	11.63	16.30
4	Listrik dan Air Minum	14.51	13.72
5	Bangunan	10.36	11.43
6	Perdagangan	11.56	11.58
7	Angkutan	11.58	15.90
8	Keuangan,Persewaan	13.19	12.72
9	Jasa jasa	11.63	14.25
Produk Domestik Regional Bruto (PDRB)		11.53	12.90

http://purworejokab.bps.go.id

Tabel 5.6
Pertumbuhan Produk Domestik Regional Bruto (PDRB) ADH Konstan
Kecamatan Purworejo Tahun 2013 - 2014 (Dalam Jutaan Rupiah)

Rincian		2013	2014
(1)		(2)	(3)
1	Pertanian	3.72	1.80
1.1	Tanaman Bahan Makanan	3.31	- 0.24
1.2	Tanaman Pekebunan Rakyat	3.07	4.87
1.3	Peternakan	5.52	3.77
1.4	Kehutanan	0.75	- 0.10
1.5	Perikanan	1.51	3.99
2	Pertambangan dan Penggalian	2.72	3.22
3	Industri	5.66	5.65
4	Listrik dan Air Minum	7.67	6.38
5	Bangunan	6.40	5.15
6	Perdagangan	5.22	5.88
7	Angkutan	7.11	9.92
8	Keuangan,Persewaan	7.82	7.64
9	Jasa jasa	6.05	7.29
Produk Domestik Regional Bruto (PDRB)		6.01	6.31

http://purworejokab.bps.go.id

Tabel 5.7
Distribusi Persentase PDRB ADH Berlaku
Kecamatan Purworejo Tahun 2013 - 2014 (Dalam Jutaan Rupiah)

Rincian		2013	2014
(1)		(2)	(3)
1	Pertanian	8.64	7.94
1.1	Tanaman Bahan Makanan	4.91	4.38
1.2	Tanaman Pekebunan Rakyat	1.39	1.32
1.3	Peternakan	2.00	1.90
1.4	Kehutanan	0.12	0.11
1.5	Perikanan	0.23	0.22
2	Pertambangan dan Penggalian	0.80	0.80
3	Industri	14.46	14.90
4	Listrik dan Air Minum	0.77	0.77
5	Bangunan	12.09	11.93
6	Perdagangan	10.90	10.77
7	Angkutan	7.05	7.24
8	Keuangan,Persewaan	13.86	13.84
9	Jasa jasa	31.43	31.80
Produk Domestik Regional Bruto (PDRB)		100.00	100.00

http://purworejokab.bps.go.id

Tabel 5.8
Distribusi Persentase PDRB ADH Konstan
Kecamatan Purworejo Tahun 2013 - 2014 (Dalam Jutaan Rupiah)

Rincian		2013	2014
(1)		(2)	(3)
1	Pertanian	9.20	8.81
1.1	Tanaman Bahan Makanan	4.89	4.59
1.2	Tanaman Pekebunan Rakyat	1.68	1.66
1.3	Peternakan	2.27	2.22
1.4	Kehutanan	0.11	0.10
1.5	Perikanan	0.25	0.24
2	Pertambangan dan Penggalian	0.80	0.77
3	Industri	14.87	14.78
4	Listrik dan Air Minum	0.53	0.53
5	Bangunan	11.96	11.83
6	Perdagangan	11.29	11.24
7	Angkutan	6.74	6.96
8	Keuangan,Persewaan	13.52	13.69
9	Jasa jasa	31.11	31.40
Produk Domestik Regional Bruto (PDRB)		100.00	100.00

http://purworejokab.bps.go.id

Tabel 5.9
Indeks Implisit PDRB
Kecamatan Purworejo Tahun 2013 - 2014 (Dalam Jutaan Rupiah)

Rincian		2013	2014
(1)		(2)	(3)
1	Pertanian	237.29	241.66
1.1	Tanaman Bahan Makanan	253.20	255.96
1.2	Tanaman Pekebunan Rakyat	208.71	214.01
1.3	Peternakan	222.40	229.58
1.4	Kehutanan	270.16	299.28
1.5	Perikanan	239.14	246.10
2	Pertambangan dan Penggalian	252.25	278.53
3	Industri	245.64	270.39
4	Listrik dan Air Minum	367.04	392.34
5	Bangunan	255.25	270.49
6	Perdagangan	243.74	256.86
7	Angkutan	264.40	278.79
8	Keuangan,Persewaan	258.93	271.13
9	Jasa jasa	255.07	271.61
Produk Domestik Regional Bruto (PDRB)		252.49	268.13

http://purworejokab.bps.go.id

http://purworejokab.bps.go.id

http://purworejokab.bps.go.id

DATA

MENCERDASKAN BANGSA

http://purworejokab.bps.go.id

Badan Pusat Statistik Kabupaten Purworejo
Jl. Banyuurip, Purworejo. 54171. Telepon: (0275) 32218
Email: bps3306@bps.go.id