

KATALOG : 1102001.3301720

# KECAMATAN CILACAP TENGAH DALAM ANGKA 2021



**BADAN PUSAT STATISTIK  
KABUPATEN CILACAP**

# **KECAMATAN CILACAP TENGAH DALAM ANGKA 2021**



## **KECAMATAN CILACAP TENGAH DALAM ANGKA 2021**

ISSN : 0215-5214  
No. Publikasi : 33010. 2126  
Katalog BPS : 1102001.3301720

Ukuran Buku : 14,8 cm x 21 cm  
Jumlah Halaman : xii + 88 halaman

Naskah:  
Badan Pusat Statistik Kabupaten Cilacap

Penyunting:  
Badan Pusat Statistik Kabupaten Cilacap

Desain Kover:  
Badan Pusat Statistik Kabupaten Cilacap

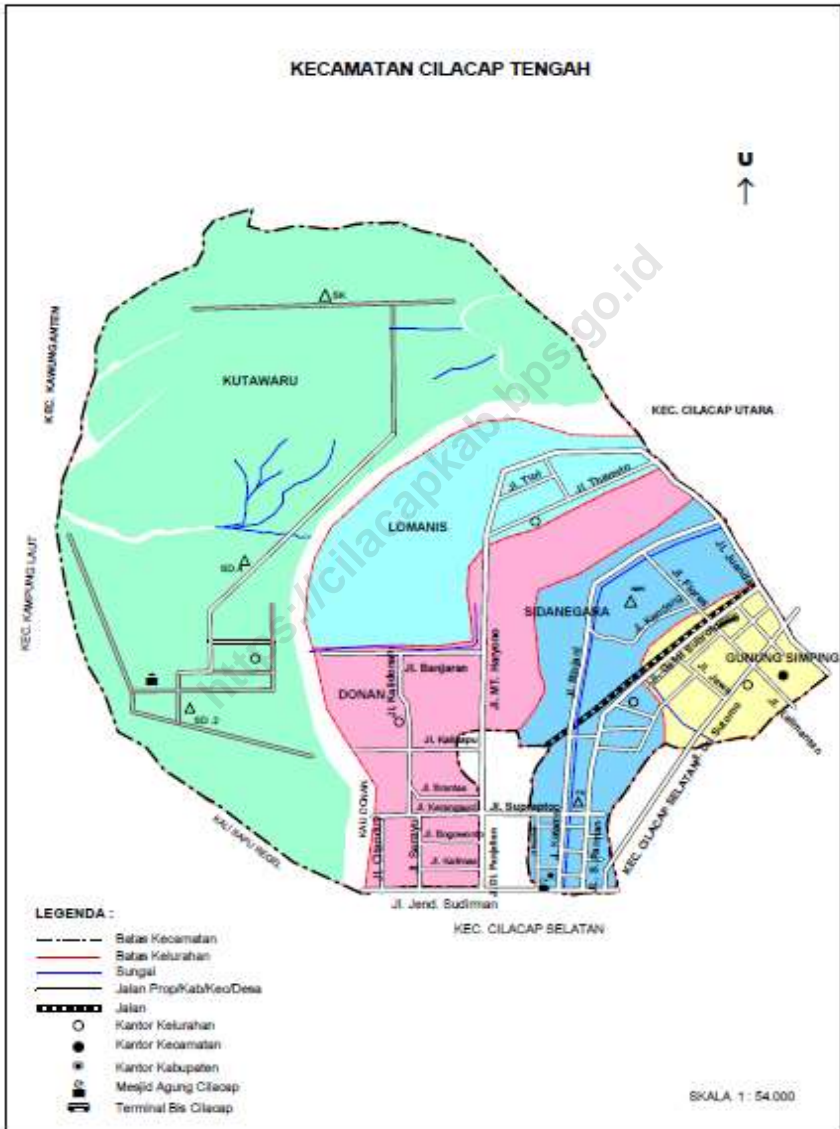
Ilustrasi Kover:  
BPS Kabupaten Cilacap

Diterbitkan Oleh:  
© BPS Kabupaten Cilacap

Dicetak oleh:  
Davin Art

Dilarang mengumumkan, mendistribusikan, mengomunikasikan, dan/atau menggandakan sebagian atau seluruh isi buku ini untuk tujuan komersil tanpa izin dari Badan Pusat Statistik

# PETA WILAYAH





## KATA PENGANTAR

Publikasi Kecamatan Dalam Angka merupakan publikasi rutin yang disusun oleh Koordinator Sensus Kecamatan dan diterbitkan oleh Badan Pusat Statistik Kabupaten Cilacap. Data yang disajikan pada publikasi ini antara lain, data geografis, pemerintahan, kependudukan dan keluarga berencana, pendidikan, pertanian, sosial, perekonomian, transportasi dan komunikasi.

Data yang disajikan bersumber dari Dinas/instansi/UPT tingkat kecamatan, Pemerintahan Desa, hasil Sensus Penduduk dan data Hasil pendataan Potensi Desa yang dilakukan oleh BPS setiap tahun. Diharapkan data yang disajikan dapat memberikan informasi dalam rangka penyusunan, perencanaan dan evaluasi pembangunan pada tingkat wilayah administrasi kecamatan ataupun desa/kelurahan.

Akhirnya saya mengucapkan terima kasih dan penghargaan setinggi tingginya kepada semua KSK atas usahanya menerbitkan buku ini. Semoga Tuhan Yang Maha Esa meridhoi usaha kita semua.

Cilacap, September 2021  
Kepala Badan Pusat Statistik  
Kabupaten Cilacap,

Isnaini, SST, MM  
NIP. 19740603 199402 1 002

## DAFTAR ISI

Kata Pengantar Kepala BPS Kabupaten Cilacap .....	iv
Daftar Isi .....	v
Daftar Tabel .....	vi
Daftar Gambar .....	x
Penjelasan Umum .....	xi
Daftar Singkatan .....	xii
I. Geografis.....	1
II. Pemerintahan .....	6
III. Kependudukan dan Keluarga Berencana .....	12
IV. Pendidikan .....	35
V. Kesehatan .....	50
VI. Sosial.....	57
VII. Pertanian .....	73
VIII. Perekonomian .....	78
IX. Transportasi dan Komunikasi.....	84

## DAFTAR TABEL

Halaman

### 1. GEOGRAFI

- |  |   |
|--|---|
| 1.1. Jarak Dari Kantor Desa/Kelurahan ke Kantor Kecamatan Tahun 2020.....                  | 4 |
| 1.2. Luas Desa dan Persentase Luas Desa/Kelurahan Terhadap Luas Kecamatan Tahun 2020 ..... | 5 |

### 2. PEMERINTAHAN

- |  |    |
|--|----|
| 2.1. Jumlah RW, RT, dan Aparat Desa/Kelurahan Menurut Desa/ Kelurahan di Kecamatan Cilacap Tengah Tahun 2020 ..... | 9  |
| 2.2. Jumlah ASN di Kecamatan Cilacap Tengah Menurut Jenis Kelamin dan Golongan, 2020 .....                         | 10 |
| 2.3. Jumlah Pegawai Negeri Sipil Menurut Tingkat Pendidikan dan Golongan di Kecamatan Tahun 2020 .....             | 11 |

### 3. PENDUDUK DAN KELUARGA BERENCANA

- |   |    |
|---|----|
| 3.1. Penduduk, Laju Pertumbuhan Penduduk, Distribusi Persentase Penduduk, Kepadatan dan Rasio Jenis Kelamin Menurut Desa/Kelurahan di Kecamatan Cilacap Tengah, 2020..... | 16 |
| 3.2. Jumlah Penduduk Menurut Kelompok Umur dan Jenis Kelamin di Kecamatan Cilacap Tengah, 2020 .....  | 19 |
| 3.3. Penduduk Kecamatan Cilacap Tengah Menurut Jenis Kelamin 2004-2020 .....  | 20 |
| 3.4. Penduduk Kecamatan Cilacap Tengah dan Pertumbuhannya 2004-2020 .....   | 21 |
| 3.5. Penduduk Menurut Desa/Kelurahan dan Jenis Kelamin Tahun 2020 .....   | 22 |
| 3.6. Banyaknya Rumah Tangga, Penduduk dan Luas Wilayah.....   | 23 |
| 3.7. Banyaknya Kelahiran, Kematian dan Pertambahan Penduduk Alami Menurut Desa/Kelurahan, 2020 .....  | 24 |
| 3.8. Banyaknya Kelahiran dan Kematian Menurut Bulan Tahun 2020 .....  | 25 |
| 3.9. Banyaknya Kematian Anak Balita Menurut Desa/Kelurahan Tahun 2020 .....   | 26 |

3.10. Angka Kelahiran dan Kematian Kasar Penduduk( <i>Crude Birth Rate/ CBR, Crude Death Rate/CDR</i> ), 2020 .....	27
3.11. Pertumbuhan Penduduk Alami Menurut Desa/Kelurahan di Kecamatan Cilacap Tengah, 2020 .....	28
3.12. Banyaknya Penduduk Datang dan Pindah Menurut Desa/Kelurahan di Kecamatan Cilacap Tengah, 2020 .....	29
3.13. Banyaknya Datang dan Pindah Menurut Bulan, 2020 .....	30
3.14. Pertumbuhan Penduduk Menurut Desa/Kelurahan di Kecamatan Cilacap Tengah, 2020.....	31
3.15. Banyaknya Akseptor Menurut Alat Kontrasepsi Yang Digunakan Menurut Desa/Kelurahan di Kecamatan Cilacap Tengah, 2020 .....	32
3.16. Banyaknya PUS, PUS Hamil dan Akseptor KB Menurut Desa/Kelurahan di Kecamatan Cilacap Tengah, 2020 .....	34
<b>4. PENDIDIKAN</b>	
4.1. Banyaknya Sekolah, Murid dan Guru Pada Sekolah Dasar (SD) Menurut Desa/Kelurahan di Kecamatan Cilacap Tengah, 2020 .....	38
4.2. Banyaknya Sekolah, Murid dan Guru Pada Sekolah Lanjutan Tingkat Pertama (SLTP) Menurut Desa/Kelurahan di Kecamatan Cilacap Tengah, 2020.....	39
4.3. Banyaknya Sekolah, Murid dan Guru Pada Sekolah Menengah Umum (SMU) Menurut Desa/Kelurahan di Kecamatan Cilacap Tengah, 2020 ...	40
4.4. Banyaknya Sekolah, Murid dan Guru Pada Sekolah Menengah Kejuruan (SMK) Menurut Desa/Kelurahan di Kecamatan Cilacap Tengah 2020.....	41
4.5. Banyaknya Sekolah, Murid dan Guru Pada Madrasah Ibtidaiyah (MI) Menurut Desa/Kelurahan di Kecamatan Cilacap Tengah, 2020 .....	42
4.6. Banyaknya Sekolah, Murid dan Guru Pada Madrasah Tsanawiyah (MTs) Menurut Desa/Kelurahan di Kecamatan Cilacap Tengah, 2020 .....	43
4.7. Banyaknya Sekolah, Murid dan Guru Pada Madrasah Tsanawiyah (MA) Menurut Kecamatan di Kecamatan Cilacap Tengah, 2020 .....	44
4.8. Banyaknya Sekolah, Murid dan Guru Pada Akademi/Perguruan Tinggi (PT) Menurut Desa/Kelurahan di Kecamatan Cilacap Tengah, 2020 .....	45
4.9. Banyaknya Sekolah, Murid dan Guru Pada Pada Taman Kanak-Kanak (TK/RA) dan Pondok Pesantren Menurut Desa/Kelurahan di Kecamatan Cilacap Tengah, 2020.....	46



4.10. Banyaknya Lembaga Pendidikan Ketrampilan dan Lembaga Bimbingan Belajar (LBB) Menurut Desa/Kelurahan di Kecamatan Cilacap Tengah, 2020.....	47
4.11. Penduduk Usia 5 Tahun Ke Menurut Pendidikan tertinggi Yang Ditamatkan, 2020.....	48
<b>5. KESEHATAN</b>	
5.1. Banyaknya Sarana Kesehatan Menurut Desa/Kelurahan di Kecamatan Cilacap Tengah, 2020.....	53
5.2. Banyaknya Petugas Kesehatan Menurut Desa/Kelurahan di Kecamatan Cilacap Tengah, 2020.....	55
5.3. Banyaknya Warga Penderita Gizi Buruk Menurut Desa/Kelurahan di Kecamatan Cilacap Tengah, 2018 dan 2019.....	56
<b>6. SOSIAL</b>	
6.1. Banyaknya Pemeluk Agama Menurut Desa/Kelurahan Di Kecamatan Cilacap Tengah, 2020.....	58
6.2. Banyaknya Keluarga Menurut Desa/Kelurahan dan Jenis Pengguna Listrik di Kecamatan Cilacap Tengah, 2020.....	59
6.3. Banyaknya Desa/Kelurahan Menurut Keberadaan Penerangan Jalan Utama Desa/Kelurahan di Kecamatan Cilacap Tengah, 2018-2020.....	60
6.4. Banyaknya Desa/Kelurahan Menurut Jenis Bahan Bakar Untuk Memasak yang Digunakan Oleh Sebagian Besar Keluarga di Kecamatan Cilacap Tengah, 2018-2020.....	61
6.5. Banyaknya Desa/Kelurahan Menurut Sumber Air Minum Sebagian Besar Keluarga di Kecamatan Cilacap Tengah, 2018-2020.....	62
6.6. Banyaknya Desa/Kelurahan Menurut Penggunaan Fasilitas Tempat Buang Air Besar Sebagian Besar Keluarga di Kecamatan Cilacap Tengah, 2018-2020.....	63
6.7. Banyaknya Kejadian Bencana Alam Menurut Desa/Kelurahan dan Jenis Bencana Alam di Kecamatan Cilacap Tengah, 2020.....	64
6.8. Banyaknya Korban Jiwa Akibat Bencana Alam Menurut Desa/Kelurahan dan Jenis Bencana Alam di Kecamatan Cilacap Tengah, 2020.....	67
6.9. Keberadaan Fasilitas/Upaya Antisipasi/Mitigasi Bencana Alam Menurut Desa/Kelurahan di Kecamatan Cilacap Tengah, 2020.....	70
6.10. Banyaknya Desa/Kelurahan Menurut Ketersediaan Fasilitas/Lapangan Olahraga di Kecamatan Cilacap Tengah, 2020.....	72

**7. PERTANIAN**

7.1. Luas Panen Tanaman Padi dan Palawija Menurut Desa/Kelurahan di Kecamatan Cilacap Tengah, 2020 .....	74
7.2. Produksi padi dan Palawija Menurut Desa/Kelurahan di Kecamatan Cilacap Tengah, 2020 (Ton).....	75
7.3. Luas Panen Tanaman Sayuran Menurut Desa/Kelurahan di Kecamatan Cilacap Tengah, 2020 .....	76
7.4. Produksi Tanaman Sayuran Menurut Desa/Kelurahan di Kecamatan Cilacap Tengah, 2020 (Ton) .....	77

**8. PEREKONOMIAN**

8.1. Banyaknya Sarana dan Prasarana Ekonomi Menurut Desa dan Jenisnya di Kecamatan Cilacap Tengah, 2020 .....	79
8.2. Banyaknya Koperasi Yang Masih Aktif Menurut Desa dan Jenis Koperasi di Kecamatan Cilacap Tengah, 2020 .....	82
8.3. Banyaknya Sarana Lembaga Keuangan yang Beroperasi Menurut Desa dan Jenisnya di Kecamatan Cilacap Tengah, 2020 .....	83

**9. TRANSPORTASI DAN KOMUNIKASI**

9.1. Jumlah Menara dan Operator Layanan Komunikasi Telepon Seluler serta Kondisi Sinyal Telepon Seluler Menurut Desa/Kelurahan di Kecamatan Cilacap Tengah 2020 .....	85
9.2. Sarana Transportasi Antar Desa/Kelurahan Menurut Desa/Kelurahan di Kecamatan Cilacap Tengah, 2020 .....	86
9.3. Kondisi Jalan Darat Antar Desa/Kelurahan Menurut Desa/Kelurahan di Kecamatan Cilacap Tengah, 2020.....	87
9.4. Keberadaan Kantor Pos/Pos Pembantu/Rumah Pos dan Perusahaan/ Agen Jasa Ekspedisi Swasta Menurut Desa/Kelurahan di Kecamatan Cilacap Tengah, 2020.....	88

## DAFTAR GAMBAR

	Halaman
1.1. Jarak dari Kantor Desa/Kelurahan ke Kantor Kecamatan Tahun 2020 (Km) .....	2
1.2. Persentase Luas Desa terhadap Luas Kecamatan Tahun 2020 .....	3
2.1. Jumlah RW dan RT Menurut Desa/Kelurahan di Kecamatan Cilacap Tengah .....	7
2.2. Jumlah ASN Menurut Tingkat Pendidikan di Kecamatan Cilacap Tengah, 2020.....	8
3.1. Penduduk Kecamatan Cilacap Tengah Menurut Desa/Kelurahan Tahun 2020 .....	13
3.2. Persentase Penduduk Desa/Kelurahan Terhadap Penduduk Kecamatan Tahun 2020 .....	14
3.3. Penduduk Kecamatan Cilacap Tengah Menurut Kelompok Umur Tahun 2020 .....	15
4.1. Jumlah Sekolah dan Murid Menurut Jenjang Pendidikan di Kecamatan Cilacap Tengah, 2020 .....	36
4.2. Penduduk Usia 5+ Menurut Pendidikan Tertinggi yang Ditamatkan di Kecamatan Cilacap Tengah, 2020 .....	37
5.1. Banyaknya Fasilitas Kesehatan di Kecamatan Cilacap Tengah, 2020 .....	51
5.2. Banyaknya Tenaga Medis dan Dukun Bayi di Kecamatan Cilacap Tengah, 2020.....	52

## PENJELASAN UMUM

Tanda-tanda, satuan-satuan, dan lain-lainnya yang digunakan dalam publikasi ini adalah sebagai berikut:

### 1. TANDA-TANDA/SYMBOLS

Data tidak tersedia.....	:	...
Tidak ada atau nol.....	:	–
Data dapat diabaikan .....	:	0
Tanda decimal .....	:	,
Data tidak dapat ditampilkan.....	:	NA
Angka estimasi .....	:	e
Angka diperbaiki .....	:	r
Angka sementara .....	:	x
Angka sangat sementara .....	:	xx
Angka sangat sangat sementara .....	:	xxx

### 2. SATUAN

barel/ <i>barrel</i> .....	:	158,99 liter/ <i>litres</i> = 1/6,2898 m <sup>3</sup>
hektar (ha)/ <i>hectare (ha)</i> .....	:	10 000 m <sup>2</sup>
kilometer (km)/ <i>kilometres (km)</i> .....	:	1 000 meter/ <i>meters (m)</i>
knot/ <i>knot</i> .....	:	1,8523 km/jam ( <i>km/hour</i> )
kuintal/ <i>quintal</i> .....	:	100 kg
KWh .....	:	1 000 Watt <i>hour</i>
MWh .....	:	1 000 KWh
liter (untuk beras)/ <i>litre (for rice)</i> .....	:	0,80 kg
MMSCF .....	:	1/35,3 m <sup>3</sup>
metrik ton (m.ton)/ <i>metric ton (m. ton)</i> .....	:	0,98421 long ton = 1 000 kg
ons/ <i>ounce</i> .....	:	28,31 gram/ <i>grams</i>
ton .....	:	1 000 kg

Satuan lain: buah, dus, butir, helai/lembar, kaleng, batang, pulsa, ton kilometer (ton-km), jam, menit, persen (%).

Perbedaan angka di belakang koma disebabkan oleh pembulatan angka.

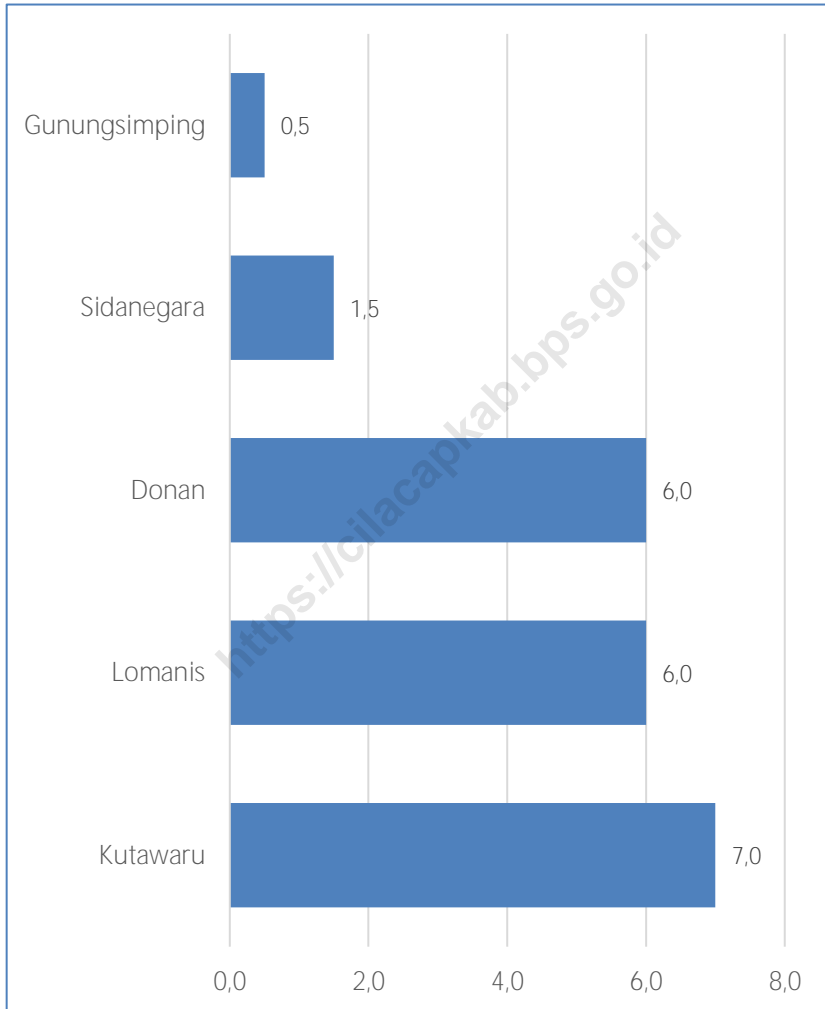
## DAFTAR SINGKATAN

SI	: Stasiun Iklim
SIMPK	: Stasiun Meteorologi Pertanian Khusus
t.t	: Tempat tidur
BCG	: Bacillus Calmette Guerin
DPT	: Difteri, Pertusis, Tetanus
TT	: Tetanus Toxoid
IOT	: Industri Obat Tradisional/ <i>Traditional Medicine Industry</i>
IKOT	: Industri Kecil Obat Tradisional/ <i>Traditional Medicine Small</i>
Alkes	: Alat kesehatan/ <i>Health Kits</i>
PKRT	: Perbekalan Kesehatan Rumah tangga/ <i>Household Health Logistics</i>
Kompl	: Komplemen/ <i>Complement</i>
IRTP	: Industri Pangan Produksi Rumah Tangga/ <i>Foods Home Industry</i>
PBF	: Pedagang Besar Farmasi/ <i>Pharmacy Whole-seller</i>
GFK	: Gudang Farmasi Kab/Kota/Regency/ <i>Municipality Pharmacy Warehouse</i>
RB	: Rumah Bersalin/ <i>Delivery House</i>
Pustu	: Puskesmas pembantu/ <i>Auxiliary Public Health Center</i>
BP	: Balai Pengobatan/ <i>Polyclinic</i>
TPS	: Tempat Pembuangan Sementara / <i>landfill</i>
Jamkesmas	: Jaminan kesehatan masyarakat miskin/ <i>Poor public health insurance</i>
PJKMU	: Program Jaminan Kesehatan Masyarakat Umum
SIUP	: Surat Ijin Usaha Perdagangan/ <i>Trading Permission Letter</i>
TDP	: Tanda Daftar Perusahaan/ <i>Company Registration Identity</i>
API	: Angka Pengenal Importir/ <i>Importer's Identity Number</i>
RT	: Rukun Tetangga
RW	: Rukun Warga

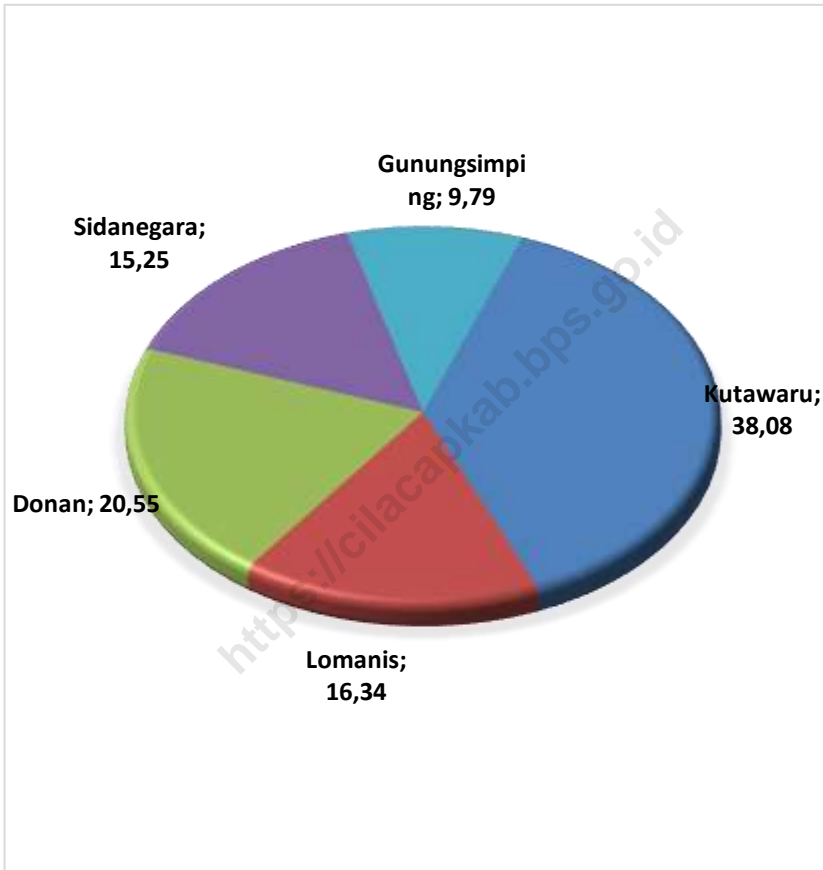
# BAB I GEOGRAFI



**Gambar 1.1 Jarak Dari Kantor Desa ke Kantor Kecamatan  
Tahun 2020 (Km)**



**Gambar 1.2 Persentase Luas Desa terhadap Luas Kecamatan  
Tahun 2020**





**Tabel 1.1 Jarak Dari Kantor Desa/Kelurahan ke Kantor Kecamatan  
Tahun 2020**

<b>Desa/Kelurahan</b>	<b>Jarak (Km)</b>
<b>(1)</b>	<b>(2)</b>
1 Kutawaru	7,0
2 Lomanis	6,0
3 Donan	6,0
4 Sidanegara	1,5
5 Gunungsimping	0,5

<https://cilacapkab.bps.go.id>

**Tabel. 1.2 Luas Desa dan Persentase Luas Desa/Kelurahan  
Terhadap Luas Kecamatan Tahun 2020**

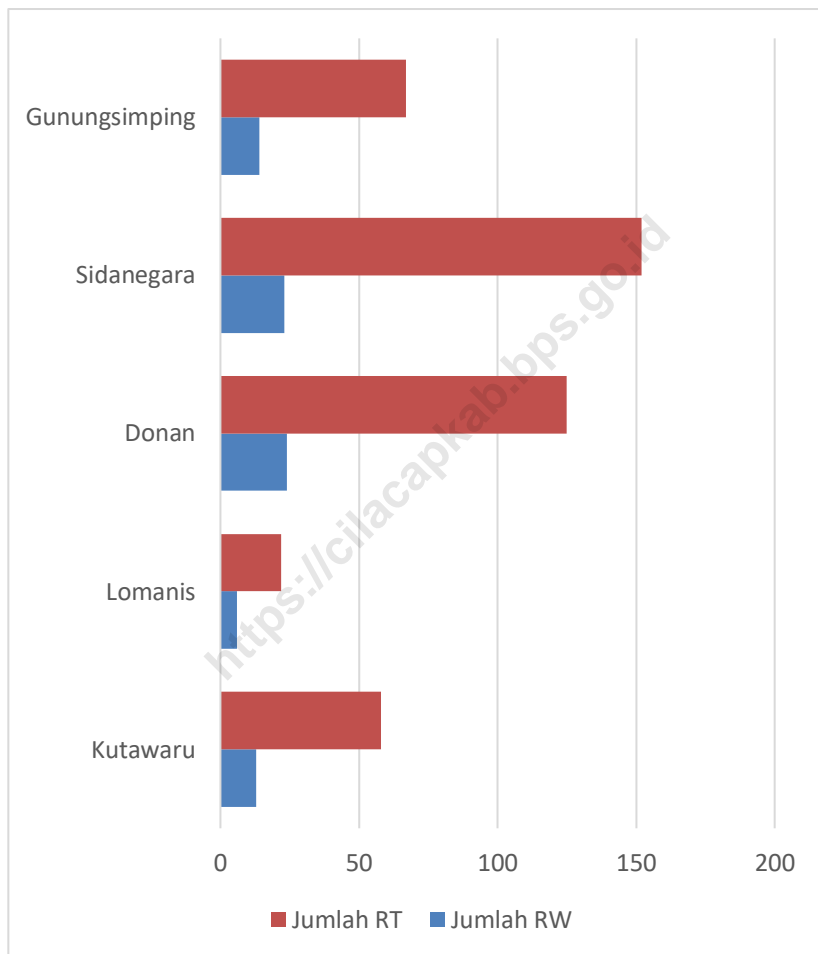
Desa/Kelurahan	Luas Wilayah (Km2)	Persentase Luas Desa
(1)	(2)	(3)
1 Kutawaru	8,44	38,08
2 Lomanis	3,62	16,34
3 Donan	4,55	20,55
4 Sidanegara	3,38	15,25
5 Gunungsimping	2,17	9,79
<b>Jumlah</b>	<b>22,15</b>	<b>100,00</b>

# BAB II

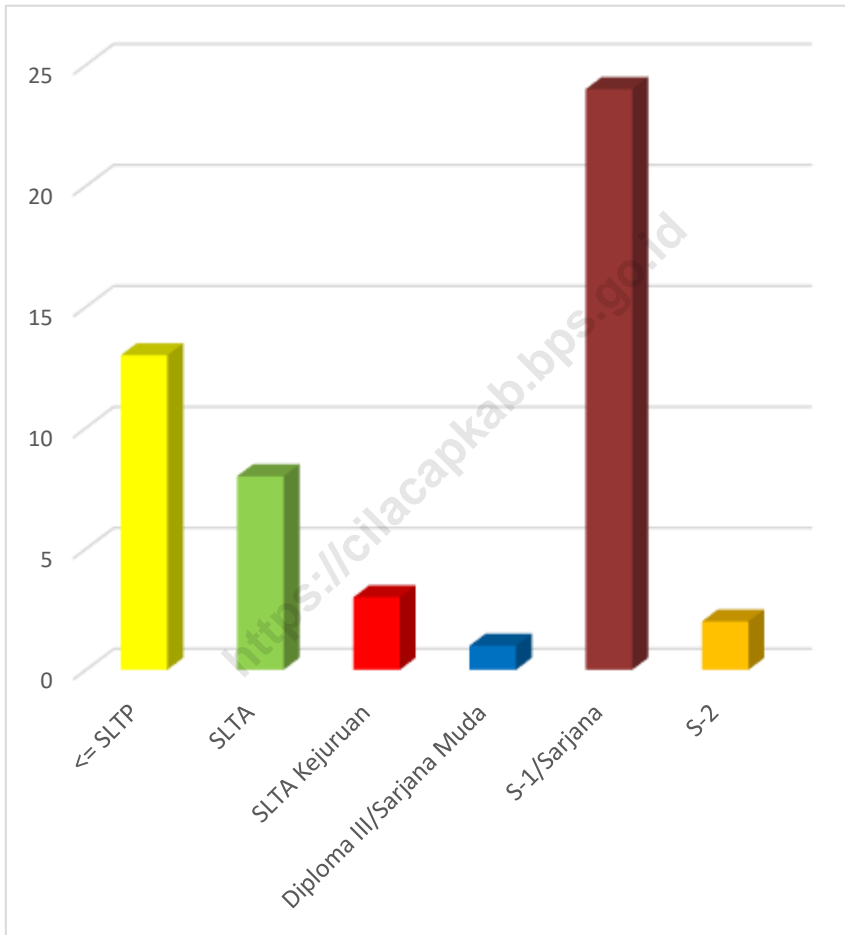
# PEMERINTAHAN



**Gambar. 2.1 Jumlah RW dan RT Menurut Desa/Kelurahan di Kecamatan Cilac**



**Gambar. 2.2 Jumlah ASN Menurut Tingkat Pendidikan di Kecamatan Cilacap Tengah, 2020**



**Tabel. 2.1 Jumlah RW, RT dan Aparat Desa/Kelurahan  
di Kecamatan Cilacap Tengah Tahun 2020**

Desa/Kelurahan	Jumlah RW	Jumlah RT	Jumlah Aparatur
			Pemerintahan Desa
(1)	(2)	(3)	(4)
1 Kutawaru	13	58	20
2 Lomanis	6	22	14
3 Donan	24	125	13
4 Sidanegara	23	152	19
5 Gunungsimping	14	67	13
<b>Jumlah</b>	<b>80</b>	<b>424</b>	<b>79</b>

**Tabel. 2.2 Jumlah ASN di Kecamatan Cilacap Tengah Menurut Jenis Kelamin dan Golongan, 2020**

Desa/Kelurahan	Laki-Laki	Perempuan	Jumlah
(1)	(2)	(3)	(4)
1 Gol I	1	-	1
2 Gol II	6	6	12
3 Gol III	24	13	37
4 Gol IV	1	-	1
<b>Jumlah</b>	32	19	51

**Tabel. 2.2 Jumlah ASN di Kecamatan Cilacap Tengah Menurut  
Tingkat Pendidikan dan Golongan, 2020**

Tingkat Pendidikan	Gol I	Gol II	Gol III	Gol IV	Jumlah
(1)	(2)	(3)	(4)	(5)	(6)
<= SLTP	1	7	5	-	13
SLTA	-	5	3	-	8
SLTA Kejuruan	-	-	3	-	3
Diploma III/Sarjana Muda	-	-	1	-	1
S-1/Sarjana	-	-	24	-	24
S-2	-	-	1	1	2
<b>Total</b>	<b>1</b>	<b>12</b>	<b>37</b>	<b>1</b>	<b>51</b>

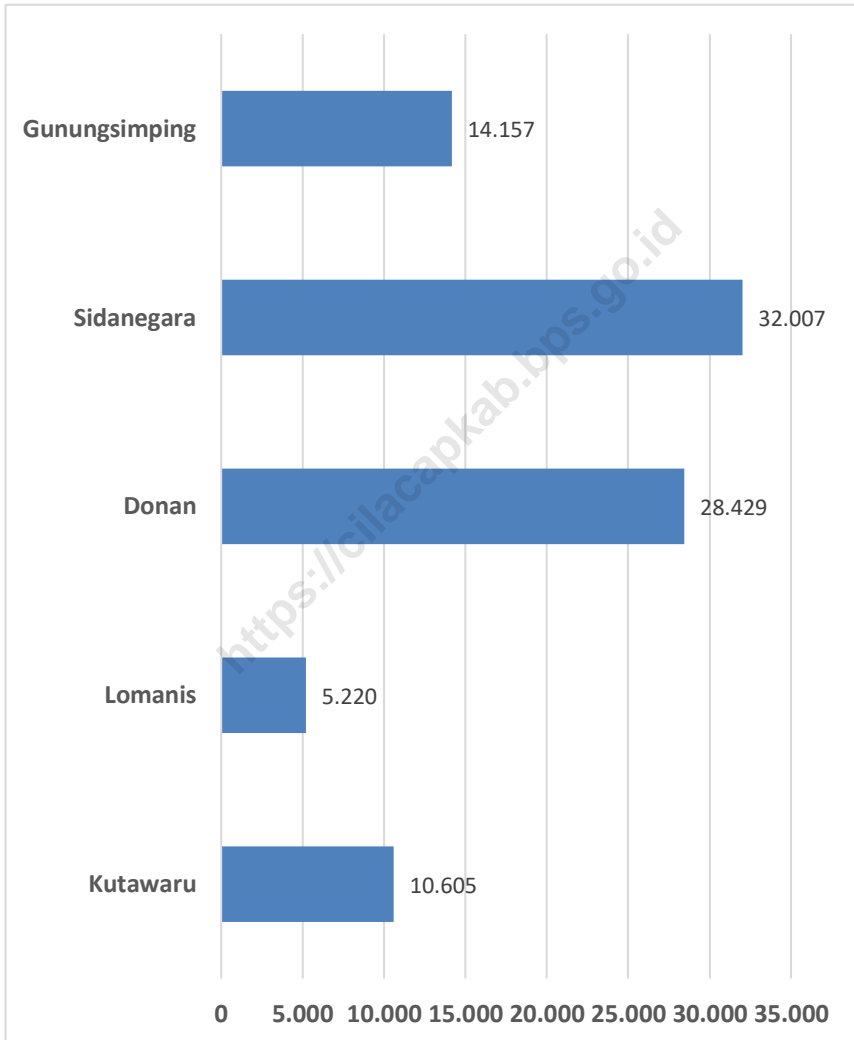


# BAB III

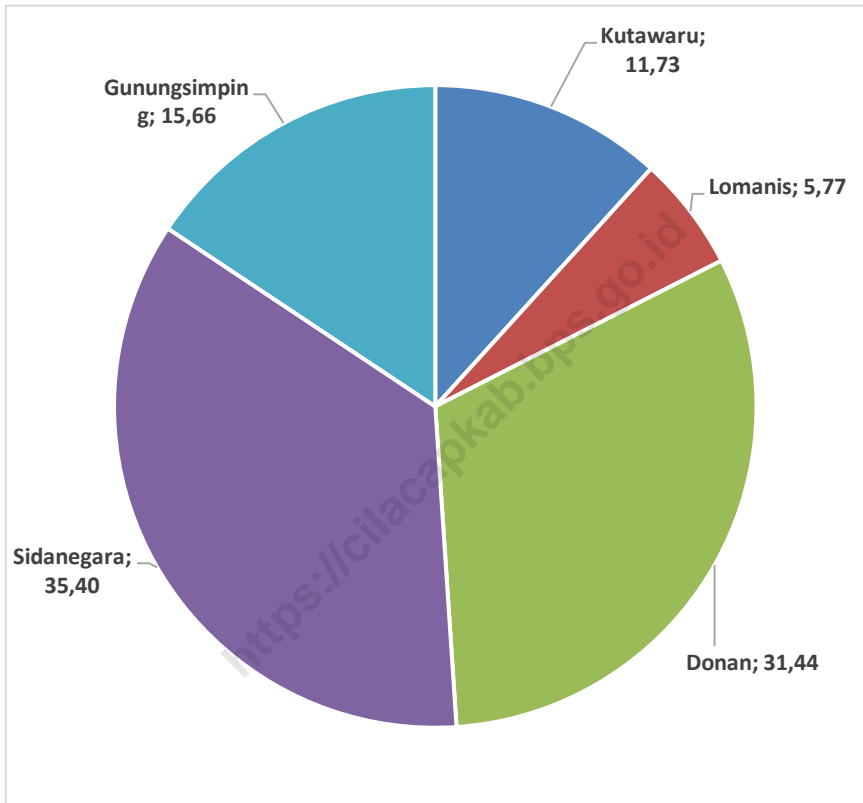
## KEPENDUDUKAN DAN KELUARGA BERENCANA



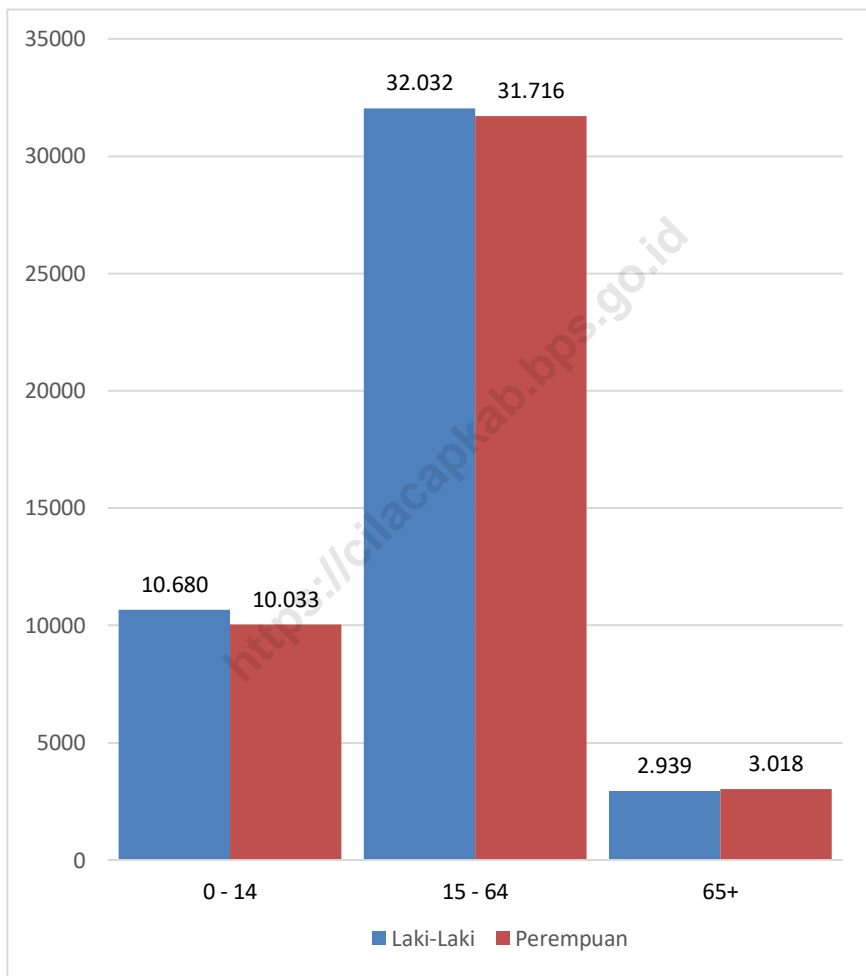
**Gambar 3.1. Penduduk Kecamatan Cilacap Tengah  
Menurut Desa/Kelurahan Tahun 2020**



**Gambar 3.2. Persentase Penduduk Desa/Kelurahan Terhadap Penduduk Kecamatan Tahun 2020**



**Gambar 3.3. Penduduk Kecamatan Cilacap Tengah Menurut Kelompok Umur, 2020**



**Tabel 3.1. Penduduk, Laju Pertumbuhan Penduduk, Distribusi Persentase Penduduk Kepadatan dan Rasio Jenis Kelamin Menurut Desa/Kelurahan di Kecamatan Cilacap Tengah, 2020**

<b>Desa</b>	<b>Penduduk</b>	<b>Laju Pertumbuhan Penduduk per Tahun 2010-2020 (%)</b>
<b>(1)</b>	<b>(2)</b>	<b>(3)</b>
1 Kutawaru	10.605	1,96
2 Lomanis	5.220	0,68
3 Donan	28.429	1,13
4 Sidanegara	32.007	0,12
5 Gunungsimping	14.157	0,22
<b>Kecamatan Cilacap Tenga</b>	<b>90.418</b>	<b>0,68</b>

**Tabel 3.1. Lanjutan**

	<b>Desa</b>	<b>Persentase Penduduk</b>	<b>Kepadatan Penduduk (Jiwa/Km2)</b>
	<b>(1)</b>	<b>(2)</b>	<b>(3)</b>
1	Kutawaru	11,73	1.257
2	Lomanis	5,77	1.442
3	Donan	31,44	6.248
4	Sidanegara	35,40	9.470
5	Gunungsimping	15,66	6.524
	<b>Kecamatan Cilacap Tengah</b>	<b>100,00</b>	<b>4.080</b>

**Tabel 3.1. Lanjutan**

<b>Desa</b>		<b>Rasio Jenis Kelamin</b>
<b>(1)</b>		<b>(3)</b>
1	Kutawaru	104,57
2	Lomanis	101,08
3	Donan	102,01
4	Sidanegara	102,00
5	Gunungsimping	100,27
<b>Kecamatan Cilacap Tengah</b>		<b>101,97</b>

**Tabel 3.2. Jumlah Penduduk Menurut Kelompok Umur dan Jenis Kelamin  
Di Kecamatan Cilacap Tengah, 2020**

<b>Kelompok Umur</b>	<b>Laki-Laki</b>	<b>Perempuan</b>	<b>Jumlah</b>
0 - 14	10.680	10.033	20.713
15 - 64	32.032	31.716	63.748
65+	2.939	3.018	5.957
<b>Jumlah</b>	<b>45.651</b>	<b>44.767</b>	<b>90.418</b>



**Tabel 3.3. Penduduk Kecamatan Menurut Jenis Kelamin  
2004-2020**

<b>Tahun</b>	<b>Laki-Laki</b>	<b>Perempuan</b>	<b>Jumlah</b>
<b>(1)</b>	<b>(2)</b>	<b>(3)</b>	<b>(4)</b>
2004	41.905	41.497	83.402
2005	42.024	41.562	83.586
2006	41.815	41.524	83.339
2007	42.613	42.327	84.940
2008	42.351	41.917	84.268
2009	42.217	41.835	84.052
2010	42.247	41.889	84.136
2011	42.173	41.812	83.985
2012	42.102	41.708	83.810
2013	42.227	41.866	84.093
2014	42.296	41.965	84.261
2015	42.289	42.057	84.346
2016	42.337	42.104	84.441
2017	44.308	43.340	87.648
2018	45.346	44.362	89.708
2019	45.688	44.802	90.490
2020	45.651	44.767	90.418

**Tabel 3.4. Penduduk Kecamatan dan Pertumbuhannya  
2004-2020**

<b>Tahun</b>	<b>Penduduk</b>	<b>Pertambahan Penduduk</b>	<b>Pertumbuhan (%)</b>
<b>(1)</b>	<b>(2)</b>	<b>(3)</b>	<b>(4)</b>
2004	83.402	138	0,17
2005	83.586	184	0,22
2006	83.339	-247	-0,30
2007	84.940	1.601	1,92
2008	84.268	-672	-0,79
2009	84.052	-216	-0,26
2010	84.136	84	0,10
2011	83.985	-151	-0,18
2012	83.810	-175	-0,21
2013	84.093	283	0,34
2014	84.261	168	0,20
2015	84.346	85	0,10
2016	84.441	95	0,11
2017	87.648	3.207	3,80
2018	89.708	2.060	2,35
2019	90.490	782	0,87
2020	90.418	-72	-0,08

**Tabel 3.5. Penduduk Menurut Desa/Kelurahan, Jenis Kelamin  
Dan Seks Rasio, 2020**

	<b>Desa</b>	<b>Laki- Laki</b>	<b>Perem- Puan</b>	<b>Jumlah</b>	<b>Sex Rasio</b>
	<b>(1)</b>	<b>(2)</b>	<b>(3)</b>	<b>(4)</b>	<b>(5)</b>
1	Kutawaru	5.421	5.184	10.605	104,57
2	Lomanis	2.624	2.596	5.220	101,08
3	Donan	14.356	14.073	28.429	102,01
4	Sidanegara	16.162	15.845	32.007	102,00
5	Gunungsimping	7.088	7.069	14.157	100,27
	<b>Jumlah</b>	45.651	44.767	90.418	101,97
	Tahun 2019	45.688	44.802	90.490	101,98
	Tahun 2018	45.346	44.362	89.708	102,22
	Tahun 2017	44.308	43.340	87.648	102,23

**Tabel 3.6 Banyaknya Rumah Tangga, Penduduk, Luas Wilayah  
Di Kecamatan Cilacap Tengah, 2020**

Desa	Rumah Tangga	Penduduk	Luas Wilayah (km <sup>2</sup> )
(1)	(2)	(3)	(4)
1 Kutawaru	3.359	10.605	8,44
2 Lomanis	1.871	5.220	3,62
3 Donan	9.568	28.429	4,55
4 Sidanegara	10.799	32.007	3,38
5 Gunungsimping	4.864	14.157	2,17
<b>Jumlah</b>	30.461	90.418	22,15
Tahun 2019	30.568	90.490	22,16
Tahun 2018	28.162	89.708	22,16
Tahun 2017	27.542	87.648	22,16

**Tabel 3.7. Banyaknya Kelahiran, Kematian dan Pertambahan Penduduk Alami Menurut Desa/Kelurahan, 2020**

Desa	Lahir	Mati	Pertambahan Alami
(1)	(2)	(3)	(4)
1 Kutawaru	128	55	73
2 Lomanis	51	35	16
3 Donan	547	409	138
4 Sidanegara	306	204	102
5 Gunungsimping	118	87	31
<b>Jumlah</b>	<b>1150</b>	<b>790</b>	<b>360</b>
Tahun 2019	1044	699	345
Tahun 2018	1366	532	834
Tahun 2017	794	445	349

**Tabel 3.8. Banyaknya Kelahiran dan Kematian Menurut Bulan  
Tahun 2020**

<b>Bulan</b>	<b>Lahir</b>	<b>Mati</b>	<b>Pertambahan Alami</b>
<b>(1)</b>	<b>(2)</b>	<b>(3)</b>	<b>(4)</b>
1 Januari	94	78	16
2 Februari	123	80	43
3 Maret	65	69	-4
4 April	58	67	-9
5 Mei	90	64	26
6 Juni	172	76	96
7 Juli	183	77	106
8 Agustus	101	64	37
9 September	75	59	16
10 Oktober	85	69	16
11 November	93	77	16
12 Desember	27	21	6
<b>Jumlah</b>	<b>1.166</b>	<b>801</b>	<b>365</b>
Tahun 2019	1044	699	345
Tahun 2018	1366	532	834
Tahun 2017	794	445	349

**Tabel 3.9 Banyaknya Kematian Anak Balita Menurut Desa/Kelurahan  
Tahun 2020**

Desa	Laki-Laki	Perempuan	Jumlah
(1)	(2)	(3)	(4)
1 Kutawaru	-	-	-
2 Lomanis	3	1	4
3 Donan	-	-	-
4 Sidanegara	1	1	2
5 Gunungsimping	-	-	-
<b>Jumlah</b>	4	2	6
Tahun 2019	-	-	-
Tahun 2018	-	-	-
Tahun 2017	-	-	-

**Tabel 3.10 Angka Kelahiran dan Kematian Kasar Penduduk  
(Crude Birth Rate/CBR, Crude Death Rate/CDR ), 2020**

Desa	Penduduk Juni 2020	Kelahi- ran	Kema- tian	CBR (000)	CDR (000)
(1)	(2)	(3)	(4)	(5)	(6)
1 Kutawaru	10.413	128	55	12	5
2 Lomanis	5.470	51	35	9	6
3 Donan	28.448	547	409	19	14
4 Sidanegara	31.866	306	204	10	6
5 Gunungsimping	14.162	118	87	8	6
<b>Jumlah</b>	90.359	1.150	790	13	9
Tahun 2019	89.016	1.044	699	12	8
Tahun 2018	88.621	1.366	532	15	6
Tahun 2017	85.931	816	445	9	6



**Tabel 3.11. Pertumbuhan Penduduk Alami Menurut Desa/Kelurahan di Kecamatan Cilacap Tengah, 2020**

Desa	Penduduk Awal 2020	Jml Kelahiran	Jml Kematian	Pertambahan	Pertumbuhan (%)
(1)	(2)	(3)	(4)	(5)	(6)
1 Kutawaru	10.404	128	55	73	0,70
2 Lomanis	5.478	51	35	16	0,29
3 Donan	28.462	547	409	138	0,48
4 Sidanegara	31.965	306	204	102	0,32
5 Gunungsimping	14.181	118	87	31	0,22
<b>Jumlah</b>	90.490	1.150	790	360	0,40
Tahun 2019	89.708	1.044	699	345	0,38
Tahun 2018	87.648	1.366	532	834	0,95
Tahun 2017	84.441	816	445	371	0,44

**Tabel 3.12. Banyaknya Penduduk Datang dan Pindah  
Menurut Desa/Kelurahan di Kecamatan Cilacap Tengah, 2020**

	<b>Desa</b>	<b>Datang</b>	<b>Pergi</b>	<b>Pertambahan Migrasi Netto</b>
	<b>(1)</b>	<b>(2)</b>	<b>(3)</b>	<b>(4)</b>
1	Kutawaru	159	95	64
2	Lomanis	79	103	-24
3	Donan	262	610	-348
4	Sidanegara	503	829	-326
5	Gunungsimping	297	330	-33
	<b>Jumlah</b>	1.300	1.967	-667
	Tahun 2019	2207	1.763	444
	Tahun 2018	1882	656	1.226
	Tahun 2017	5500	2.664	2.836

**Tabel 3.13. Banyaknya Datang dan Pindah  
Menurut Bulan, 2020**

<b>Bulan</b>	<b>Datang</b>	<b>Pergi</b>	<b>Pertambahan Migrasi Netto</b>
<b>(1)</b>	<b>(2)</b>	<b>(3)</b>	<b>(4)</b>
1 Januari	84	239	-155
2 Februari	164	157	7
3 Maret	96	117	-21
4 April	81	109	-28
5 Mei	109	110	-1
6 Juni	136	189	-53
7 Juli	153	208	-55
8 Agustus	116	192	-76
9 September	122	205	-83
10 Oktober	82	175	-93
11 November	74	163	-89
12 Desember	83	103	-20
<b>Jumlah</b>	<b>1300</b>	<b>1967</b>	<b>-667</b>
Tahun 2019	2207	1.763	444
Tahun 2018	1882	656	1.226
Tahun 2017	5500	2.664	2.836

**Tabel 3.14. Pertumbuhan Penduduk Menurut Desa/Kelurahan  
di Kecamatan Cilacap Tengah, 2020**

Desa	Penduduk Awal 2020	Pertambahan			% Pertumbu han
		Alami	Migrasi	Jumlah	
(1)	(2)	(3)	(4)	(5)	(6)
1 Kutawaru	10.404	73	64	137	1,32
2 Lomanis	5.478	16	-24	-8	-0,15
3 Donan	28.462	138	-348	-210	-0,74
4 Sidanegara	31.965	102	-326	-224	-0,70
5 Gunungsimping	14.181	31	-33	-2	-0,01
<b>Jumlah</b>	90.490	360	-667	-307	-0,34
Tahun 2019	89.708	345	-926	-581	-0,65
Tahun 2018	87.648	834	1.226	2.060	2,35
Tahun 2017	84.441	371	2.836	3.207	3,80

**Tabel 3.15 Banyaknya Akseptor Menurut Alat Kontrasepsi Yang Digunakan Menurut Desa/Kelurahan di Kecamatan Cilacap Tengah, 2020**

Desa	IUD	MOP	MOW	IMPLANT
(1)	(2)	(3)	(4)	(5)
1 Kutawaru	79	1	41	189
2 Lomanis	120	0	17	87
3 Donan	575	8	158	335
4 Sidanegara	871	2	253	194
5 Gunungsimping	376	1	88	65
<b>Jumlah</b>	<b>2.021</b>	<b>12</b>	<b>557</b>	<b>870</b>
Tahun 2019	1.981	12	578	801
Tahun 2018	1.925	12	586	751
Tahun 2017	1.839	15	591	647

**Tabel 3.15 Lanjutan**

<b>Desa</b>	<b>Suntik</b>	<b>Pil</b>	<b>Kondom</b>	<b>Jumlah</b>
(1)	(6)	(7)	(8)	(9)
1 Kutawaru	691	310	94	1405
2 Lomanis	300	130	52	706
3 Donan	1320	849	164	3409
4 Sidanegara	1224	1102	219	3865
5 Gunungsimping	480	454	207	1671
Jumlah	4.015	2.845	736	11.056
Tahun 2019	3.971	2.932	825	11.100
Tahun 2018	3.905	2.912	801	10.892
Tahun 2017	3.812	2.836	776	10.516

**Tabel 3.16 Banyaknya PUS, PUS Hamil dan Akseptor KB  
Menurut Desa/Kelurahan di Kecamatan Cilacap Tengah, 2020**

Desa	PUS	PUS Hamil	Jumlah Akseptor KB	% Akseptor KB Terhadap PUS
(1)	(2)	(3)	(4)	(5)
1 Kutawaru	1.971	36	1405	71,28
2 Lomanis	915	30	706	77,16
3 Donan	4.816	132	3409	70,78
4 Sidanegara	5.499	129	3865	70,29
5 Gunungsimping	2.399	74	1671	69,65
<b>Jumlah</b>	15.600	401	11.056	70,87
Tahun 2019	15.418	394	11.100	71,99
Tahun 2018	15.250	425	10.892	71,42
Tahun 2017	15.080	443	10.516	69,73

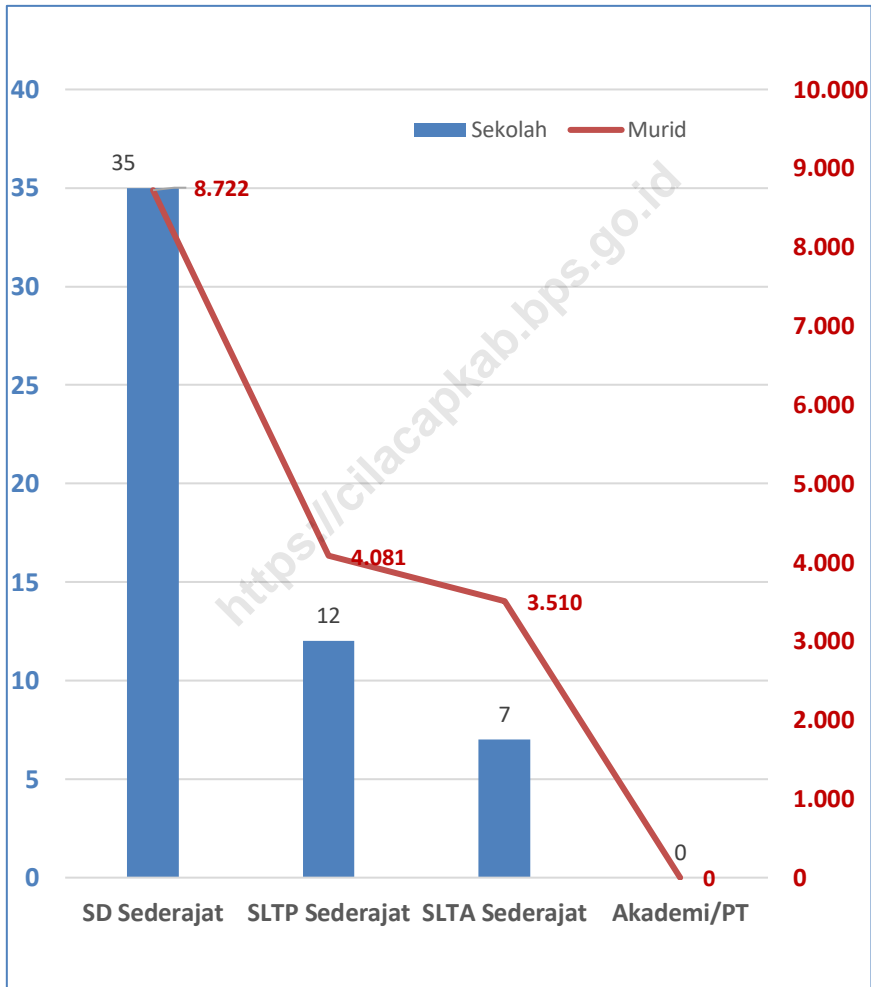
# BAB IV

# PENDIDIKAN

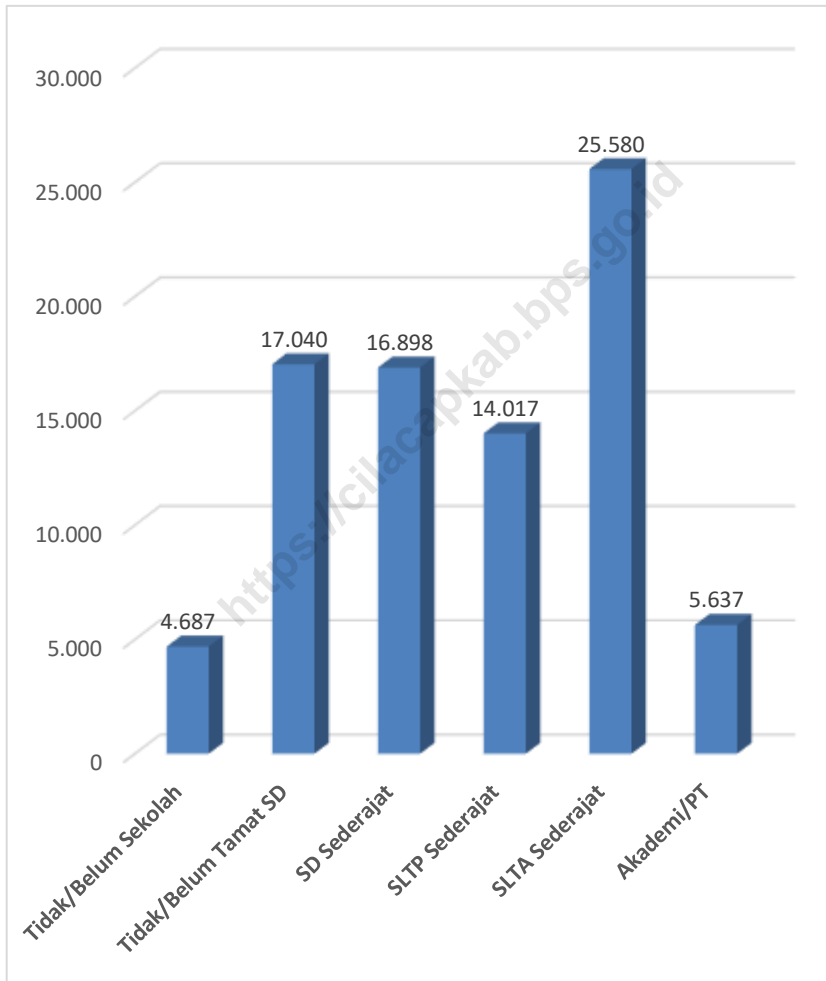




**Gambar 4.1 Jumlah Sekolah dan Murid Menurut Jenjang Pendidikan di Kecamatan Cilacap Tengah, 2020**



**gambar 4.2 Penduduk Usia 5+ Menurut Pendidikan Tertinggi yang Ditamatkan di Kecamatan Cilacap Tengah, 2020**



**Tabel 4.1. Banyaknya Sekolah, Murid dan Guru Pada Sekolah Dasar (SD) Menurut Desa/Kelurahan di Kecamatan Cilacap Tengah, 2021**

Desa	SD Negeri			SD Swasta		
	Sekolah	Murid	Guru	Sekolah	Murid	Guru
(1)	(2)	(3)	(4)	(5)	(6)	(7)
1 Kutawaru	5	1.043	52	-	-	-
2 Lomanis	2	379	21	-	-	-
3 Donan	6	1.385	66	2	587	34
4 Sidanegara	10	2.276	112	4	1.727	87
5 Gunungsimping	4	1.057	50	1	211	9
<b>Jumlah</b>	27	6.140	301	7	2.525	130
Tahun 2019	27	6.112	258	7	2.578	142
Tahun 2018	27	6.245	256	7	2.483	140
Tahun 2017	27	6.443	339	7	2.410	156

**Tabel 4.2. Banyaknya Sekolah, Murid dan Guru Pada Sekolah Lanjutan Tingkat Pertama (SLTP) Menurut Desa/Kelurahan di Kecamatan Cilacap Tengah, 2020**

Desa	SLTP Negeri			SLTP Swasta		
	Sekolah	Murid	Guru	Sekolah	Murid	Guru
(1)	(2)	(3)	(4)	(5)	(6)	(7)
1 Kutawaru	1	364	23	1	78	7
2 Lomanis	-	-	-	-	-	-
3 Donan	1	752	39	1	290	18
4 Sidanegara	2	1.509	78	3	904	52
5 Gunungsimping	-	-	-	1	71	8
<b>Jumlah</b>	4	2.625	140	6	1.343	85
Tahun 2019	4	2.624	142	6	1.317	89
Tahun 2018	4	2.657	139	6	1.502	96
Tahun 2017	4	2.721	152	7	1.511	112

**Tabel 4.3. Banyaknya Sekolah, Murid dan Guru Pada Sekolah Menengah Umum (SMU) Menurut Desa/Kelurahan di Kecamatan Cilacap Tengah, 2020**

Desa	SMU Negeri			SMU Swasta		
	Sekolah	Murid	Guru	Sekolah	Murid	Guru
(1)	(2)	(3)	(4)	(5)	(6)	(7)
1 Kutawaru	-	-	-	-	-	-
2 Lomanis	-	-	-	-	-	-
3 Donan	-	-	-	-	-	-
4 Sidanegara	-	-	-	1	226	20
5 Gunungsimping	1	1.067	59	1	60	7
<b>Jumlah</b>	<b>1</b>	<b>1.067</b>	<b>59</b>	<b>2</b>	<b>286</b>	<b>27</b>
Tahun 2019	1	1.059	57	3	500	48
Tahun 2018	1	1.019	57	3	583	44
Tahun 2017	1	990	60	3	657	48

**Tabel 4.4. Banyaknya Sekolah, Murid dan Guru Pada Sekolah Menengah Kejuruan (SMK) Menurut Desa/Kelurahan di Kecamatan Cilacap Tengah 2020**

Desa	SMK Negeri			SMK Swasta		
	Sekolah	Murid	Guru	Sekolah	Murid	Guru
(1)	(2)	(3)	(4)	(5)	(6)	(7)
1 Kutawaru	-	-	-	-	-	-
2 Lomanis	-	-	-	-	-	-
3 Donan	-	-	-	-	-	-
4 Sidanegara	-	-	-	3	2.124	86
5 Gunungsimping	-	-	-	1	33	9
<b>Jumlah</b>	<b>0</b>	<b>0</b>	<b>0</b>	<b>4</b>	<b>2.157</b>	<b>95</b>
Tahun 2019	-	-	-	4	2.168	100
Tahun 2018	-	-	-	4	2.089	101
Tahun 2017	-	-	-	4	2.246	100

**Tabel 4.5. Banyaknya Sekolah, Murid dan Guru Pada  
Madrasah Ibtidaiyah (MI) Menurut Desa/Kelurahan  
di Kecamatan Cilacap Tengah, 2020**

Desa	MI Negeri			MI Swasta		
	Sekolah	Murid	Guru	Sekolah	Murid	Guru
(1)	(2)	(3)	(4)	(5)	(6)	(7)
1 Kutawaru	-	-	-	-	-	-
2 Lomanis	-	-	-	-	-	-
3 Donan	-	-	-	1	57	6
4 Sidanegara	-	-	-	-	-	-
5 Gunungsimping	-	-	-	-	-	-
<b>Jumlah</b>	-	-	-	<b>1</b>	<b>57</b>	<b>6</b>
Tahun 2019	-	-	-	1	59	6
Tahun 2018	-	-	-	1	57	6
Tahun 2017	-	-	-	1	41	7

**Tabel 4.6. Banyaknya Sekolah, Murid dan Guru Pada  
Madrasah Tsanawiyah (MTs) Menurut Desa/Kelurahan  
di Kecamatan Cilacap Tengah, 2020**

Desa	MTs Negeri			MTs Swasta		
	Sekolah	Murid	Guru	Sekolah	Murid	Guru
(1)	(2)	(3)	(4)	(5)	(6)	(7)
1 Kutawaru	-	-	-	-	-	-
2 Lomanis	-	-	-	-	-	-
3 Donan	-	-	-	-	-	-
4 Sidanegara	-	-	-	1	51	10
5 Gunungsimping	-	-	-	1	62	12
<b>Jumlah</b>	-	-	-	<b>2</b>	<b>113</b>	<b>22</b>
Tahun 2019	-	-	-	2	124	22
Tahun 2018	-	-	-	2	113	22
Tahun 2017	-	-	-	1	52	10



**Tabel 4.7. Banyaknya Sekolah, Murid dan Guru Pada  
Madrasah Tsanawiyah (MA) Menurut Kecamatan  
di Kecamatan Cilacap Tengah, 2020**

Desa	MA Negeri			MA Swasta		
	Sekolah	Murid	Guru	Sekolah	Murid	Guru
(1)	(2)	(3)	(4)	(5)	(6)	(7)
1 Kutawaru	-	-	-	-	-	-
2 Lomanis	-	-	-	-	-	-
3 Donan	-	-	-	-	-	-
4 Sidanegara	-	-	-	-	-	-
5 Gunungsimping	-	-	-	-	-	-
<b>Jumlah</b>	-	-	-	-	-	-
Tahun 2019	-	-	-	-	-	-
Tahun 2018	-	-	-	-	-	-
Tahun 2017	-	-	-	-	-	-

**Tabel 4.8. Banyaknya Sekolah, Murid dan Guru Pada  
Akademi/Perguruan Tinggi (PT) Menurut Desa/Kelurahan  
di Kecamatan Cilacap Tengah, 2020**

Desa	Akademi			Perguruan Tinggi		
	Sekolah	Murid	Guru	Sekolah	Murid	Guru
(1)	(2)	(3)	(4)	(5)	(6)	(7)
1 Kutawaru	-	-	-	-	-	-
2 Lomanis	-	-	-	-	-	-
3 Donan	-	-	-	-	-	-
4 Sidanegara	1	967	72	1	956	145
5 Gunungsimping	-	-	-	-	-	-
<b>Jumlah</b>	-	-	-	-	-	-
Tahun 2019	1	967	72	1	956	145
Tahun 2018	1	967	72	1	946	145
Tahun 2017	1	998	71	1	907	143

**Tabel 4.9. Banyaknya Sekolah, Murid dan Guru Pada  
Pada Taman Kanak-Kanak (TK/RA) dan Pondok Pesantren  
Menurut Desa/Kelurahan di Kecamatan Cilacap Tengah, 2020**

Desa	TK/RA			Pondok Pesantren		
	Sekolah	Murid	Guru	Sekolah	Murid	Guru
(1)	(2)	(3)	(4)	(5)	(6)	(7)
1 Kutawaru	1	13	4	1	51	5
2 Lomanis	1	52	5	1	55	5
3 Donan	12	627	59	1	125	8
4 Sidanegara	11	925	86	1	45	5
5 Gunungsimping	5	335	30	2	263	16
<b>Jumlah</b>	<b>30</b>	<b>1952</b>	<b>184</b>	<b>6</b>	<b>539</b>	<b>39</b>
Tahun 2019	30	1924	139	6	539	39
Tahun 2018	32	2077	194	6	539	39
Tahun 2017	31	1926	214	6	539	39

**Tabel 4.10. Banyaknya Lembaga Pendidikan Ketrampilan dan Lembaga Bimbingan Belajar (LBB) Menurut Desa/Kelurahan di Kecamatan Cilacap Tengah, 2020**

Desa	Lembaga Pendidikan Ketrampilan					LBB
	Bahasa	Kom-puter	Jahit	Sopir/Montir	Lainnya	
(1)	(2)	(3)	(4)	(5)	(6)	(7)
1 Kutawaru	-	-	-	-	1	-
2 Lomanis	-	-	-	-	2	-
3 Donan	-	-	-	-	1	-
4 Sidanegara	4	12	2	1	2	6
5 Gunungsimping	-	-	-	1	1	1
<b>Jumlah</b>	<b>4</b>	<b>12</b>	<b>2</b>	<b>2</b>	<b>7</b>	<b>7</b>
Tahun 2019	4	12	2	2	7	7
Tahun 2018	4	12	2	2	4	7
Tahun 2017	4	12	2	2	4	7

**Tabel 4.11. Penduduk Usia 5 Tahun Ke Menurut  
Pendidikan tertinggi Yang Ditamatkan, 2020**

Desa	Tdk/Belum Sekolah	Tdk/Belum Tamat SD	SD	SLTP
(1)	(2)	(3)	(4)	(5)
1 Kutawaru	1274	3.774	1.672	360
2 Lomanis	895	1.017	1.414	888
3 Donan	968	4.232	6.545	6.164
4 Sidanegara	376	6.274	5.032	4.655
5 Gunungsimping	1174	1.743	2.235	1.950
<b>Jumlah</b>	<b>4.687</b>	<b>17.040</b>	<b>16.898</b>	<b>14.017</b>
Tahun 2019	4.226	15.365	15.237	12.639
Tahun 2018	4.226	15.365	23.162	13.973
Tahun 2017	4.124	14.994	22.603	13.635

**Tabel 4.11. Lanjutan**

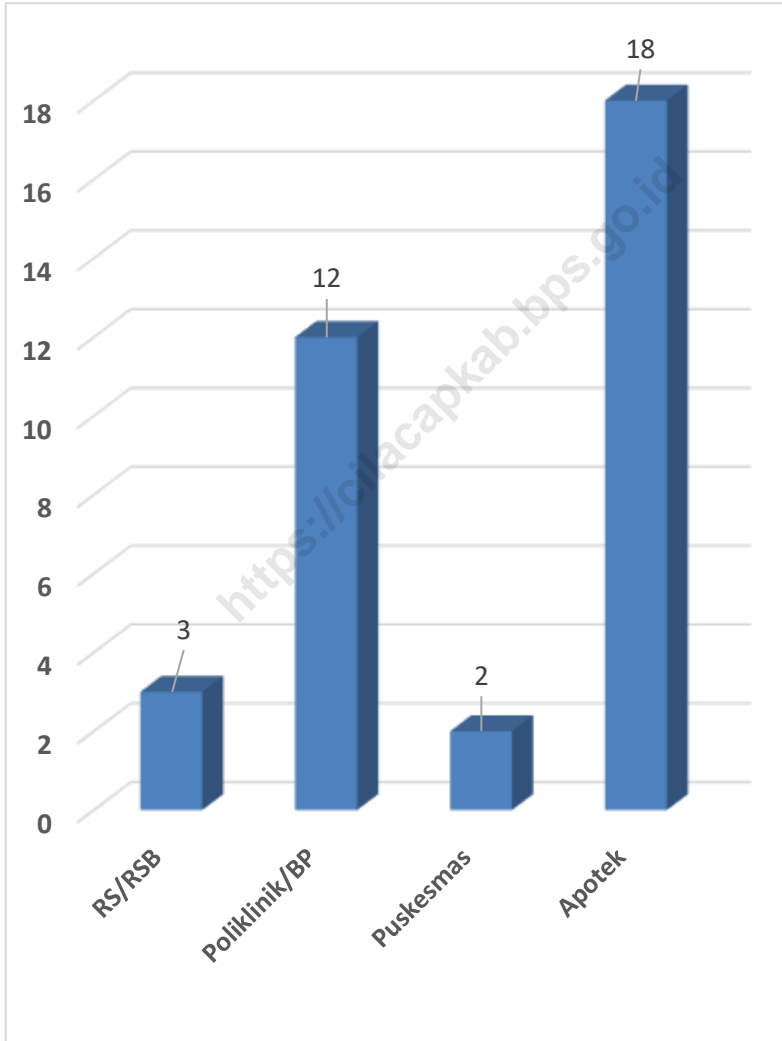
<b>Desa</b>	<b>SLTA</b>	<b>Akademi/ PT</b>	<b>Jumlah</b>
<b>(1)</b>	<b>(6)</b>	<b>(7)</b>	<b>(8)</b>
1 Kutawaru	197	21	7.298
2 Lomanis	2.013	145	6.372
3 Donan	4.939	2.538	25.386
4 Sidanegara	12.975	2.002	31.314
5 Gunungsimping	5.456	931	13.489
<b>Jumlah</b>	<b>25.580</b>	<b>5.637</b>	<b>83.859</b>
Tahun 2019	23.065	5.082	75.614
Tahun 2018	21.209	5.306	83.241
Tahun 2017	20.697	5.178	81.231

# BAB V

# KESEHATAN

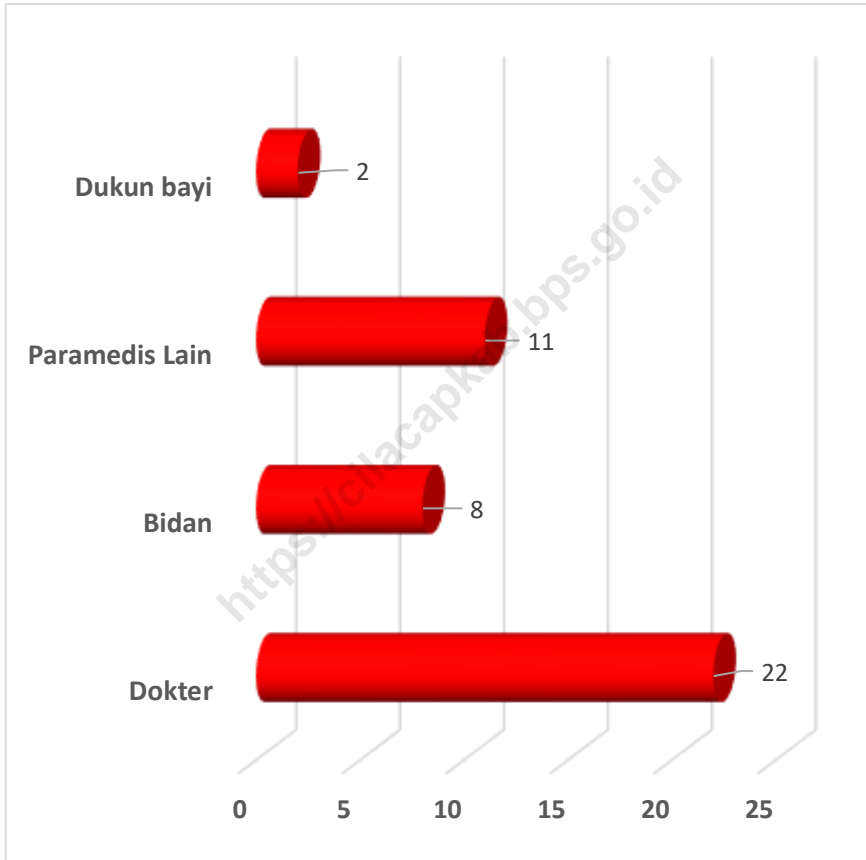


nbar 5.1 Banyaknya Fasilitas Kesehatan di Kecamatan Cilacap Tengah, 20





**Gambar 5.2 Banyaknya Tenaga Medis dan Dukun Bayi di Kecamatan Cilacap Tengah, 2020**



**Tabel 5.1. Banyaknya Sarana Kesehatan Menurut Desa/Kelurahan di Kecamatan Cilacap Tengah, 2020**

Desa	Rumah Sakit	Rumah Sakit Bersalin	Poliklinik/ Balai Pengobatan
(1)	(2)	(3)	(4)
1 Kutawaru	-	-	2
2 Lomanis	-	-	-
3 Donan	0	-	3
4 Sidanegara	3	-	7
5 Gunungsimping	-	-	-
<b>Jumlah</b>	3	0	12

<https://cilacapkab.bps.go.id>

**Tabel 5.1. Lanjutan**

Desa	Puskesmas		Apotek
	Rawat Inap	Tanpa Rawat Inap	
(1)	(2)	(3)	(4)
1 Kutawaru	-	-	-
2 Lomanis	-	-	-
3 Donan	-	1	1
4 Sidanegara	-	-	10
5 Gunungsimping	-	1	7
<b>Jumlah</b>	0	2	18

<https://cilacapkab.bps.go.id>

**Tabel 5.2 Banyaknya Petugas Kesehatan Menurut Desa/Kelurahan  
di Kecamatan Cilacap Tengah, 2020**

Desa	Dokter	Bidan	Paramedis Lainnya	Dukun Bayi
(1)	(2)	(3)	(4)	(5)
1 Kutawaru	1	2	1	2
2 Lomanis	-	-	3	-
3 Donan	2	2	3	-
4 Sidanegara	11	2	3	-
5 Gunungsimping	8	2	1	-
<b>Jumlah</b>	<b>22</b>	<b>8</b>	<b>11</b>	<b>2</b>
Tahun 2019	16	41	97	14
Tahun 2018	16	41	97	14
Tahun 2017	17	41	95	15

**Tabel 5.3 Banyaknya Warga Penderita Gizi Buruk Menurut Desa/Kelurahan di Kecamatan Cilacap Tengah, 2019 dan 2020**

Desa	2018	2019
(1)	(2)	(3)
1 Kutawaru	-	-
2 Lomanis	-	-
3 Donan	-	177
4 Sidanegara	-	4
5 Gunungsimping	-	-
<b>Jumlah</b>	<b>0</b>	<b>181</b>

# BAB VI

# SOSIAL



**Tabel 6.1 Banyaknya Pemeluk Agama Menurut Desa/Kelurahan  
Di Kecamatan Cilacap Tengah, 2020**

	<b>Desa</b>	<b>Islam</b>	<b>Katholik</b>	<b>Protes- tan</b>	<b>Budha</b>	<b>Hindu</b>	<b>Lainnya</b>
	<b>(1)</b>	<b>(2)</b>	<b>(3)</b>	<b>(4)</b>	<b>(5)</b>	<b>(6)</b>	<b>(7)</b>
1	Kutawaru	10526	28	36	3	-	12
2	Lomanis	5207	6	5	1	-	1
3	Donan	27696	254	418	47	5	9
4	Sidanegara	29724	968	1210	97	5	3
5	Gunungsimping	13116	447	563	20	2	9
	<b>Jumlah</b>	86.269	1.703	2.232	168	12	34

Sumber : Diolah dari Data SP2020 dan Disdukcapil Kab. Cilacap

**Tabel 6.2 Banyaknya Keluarga Menurut Desa/Kelurahan dan Jenis Pengguna Listrik di Kecamatan Cilacap Tengah, 2020**

Desa /Kelurahan	Pengguna Listrik			Bukan Pengguna Listrik
	PLN	Non PLN	Jumlah	
(1)	(2)	(3)	(4)	(5)
1 Kutawaru	3.359	-	3.359	2
2 Lomanis	1.871	-	1.871	-
3 Donan	9.568	-	9.568	-
4 Sidanegara	10.799	-	10.799	-
5 Gunungsimping	4.864	-	4.864	-
<b>Jumlah</b>	30.461	0	30.461	2

Sumber: BPS, Pendataan Potensi Desa (Podes), 2020



**Tabel 6.3 Banyaknya Desa/Kelurahan Menurut Keberadaan Penerangan Jalan Utama Desa/Kelurahan di Kecamatan Cilacap Tengah, 2018-2020**

<b>Penerangan Jalan Utama</b>	<b>2018</b>	<b>2019</b>	<b>2020</b>
(1)	(2)	(3)	(4)
Sumber Penerangan Jalan Umum			
Listrik Pemerintah	4	5	5
Listrik Non Pemerintah	1	-	-
Non Listrik	-	-	-

Sumber: BPS, Pendataan Potensi Desa (Podes) 2018, 2019, 2020

**Tabel 6.4 Banyaknya Desa/Kelurahan Menurut Jenis Bahan Bakar Untuk Memasak yang Digunakan Oleh Sebagian Besar Keluarga di Kecamatan Cilacap Tengah, 2018-2020**

Jenis Bahan Bakar	2018	2019	2020
(1)	(2)	(3)	(4)
Gas Kota	-	-	-
LPG 3 Kg	5	5	4
LPG lebih dari 3 Kg	-	-	1
Minyak Tanah	-	-	-
Kayu Bakar	-	-	-
Lainnya	-	-	-

Sumber: BPS, Pendataan Potensi Desa (Podes) 2018, 2019, 2020

**Tabel 6.5 Banyaknya Desa/Kelurahan Menurut Sumber Air Minum  
Sebagian Besar Keluarga di Kecamatan Cilacap Tengah, 2018-2020**

Sumber Air Minum	2018	2019	2020
(1)	(2)	(3)	(4)
Air Kemasan Bermerk	-	-	-
Air Isi Ulang	-	-	-
Ledeng Dengan Meteran	1	-	3
Ledeng Tanpa Meteran	-	-	-
Sumur Bor atau Pompa	1	5	2
Sumur	3	-	-
Mata Air	-	-	-
Sungai/Danau/Kolam/Waduk/Situ/Embung/Bendungan	-	-	-
Air hujan	-	-	-
Lainnya	-	-	-

Sumber: BPS, Pendataan Potensi Desa (Podes) 2018, 2019, 2020

**Tabel 6.6 Banyaknya Desa/Kelurahan Menurut Penggunaan Fasilitas Tempat Buang Air Besar Sebagian Besar Keluarga di Kecamatan Cilacap Tengah, 2018-2020**

<b>Sumber Air Minum</b>	<b>2018</b>	<b>2019</b>	<b>2020</b>
<b>(1)</b>	<b>(2)</b>	<b>(3)</b>	<b>(4)</b>
<b>Jamban</b>			
Sendiri	5	5	5
Bersama	-	-	-
Umum	-	-	-
<b>Bukan Jamban</b>	-	-	-

Sumber: BPS, Pendataan Potensi Desa (Podes) 2018, 2019, 2020

<https://cilacapkab.bps.go.id>

**Tabel 6.7 Banyaknya Kejadian Bencana Alam Menurut Desa/Kelurahan dan Jenis Bencana Alam di Kecamatan Cilacap Tengah, 2020**

Desa/Kelurahan	Gempa Bumi	Tsunami	Gunung Meletus	Tanah Longsor
(1)	(2)	(3)	(4)	(5)
1 Kutawaru	-	-	-	-
2 Lomanis	-	-	-	-
3 Donan	-	-	-	-
4 Sidanegara	-	-	-	-
5 Gunungsimping	-	-	-	-
<b>Jumlah</b>	0	0	0	0
Tahun 2019	0	0	0	0

Sumber: BPS, Pendataan Potensi Desa (Podes), 2019,2020

**Tabel 6.7 lanjutan**

<b>Desa/Kelurahan</b>	<b>Banjir</b>	<b>Banjir Bandang</b>	<b>Kekeringan</b>
<b>(1)</b>	<b>(6)</b>	<b>(7)</b>	<b>(8)</b>
1 Kutawaru	-	-	-
2 Lomanis	-	-	-
3 Donan	-	-	-
4 Sidanegara	-	-	-
5 Gunungsimping	-	-	-
<b>Jumlah</b>	<b>0</b>	<b>0</b>	<b>0</b>
Tahun 2019	0	0	0

Sumber: BPS, Pendataan Potensi Desa (Podes), 2019,2020

Tabel 6.7 lanjutan

Desa/Kelurahan	Kebakaran Hutan dan Lahan	Angin Puyuh/Putting Beliung/Topan	Gelombang Pasang Laut
(1)	(9)	(10)	(11)
1 Kutawaru	-	1	1
2 Lomanis	-	-	-
3 Donan	-	-	-
4 Sidanegara	-	-	-
5 Gunungsimping	-	-	-
<b>Jumlah</b>	0	1	1
Tahun 2019	0	0	0

Sumber: BPS, Pendataan Potensi Desa (Podes), 2019,2020

**Tabel 6.8 Banyaknya Korban Jiwa Akibat Bencana Alam Menurut Desa/ Kelurahan dan Jenis Bencana Alam di Kecamatan Cilacap Tengah, 2020**

Desa/Kelurahan	Gempa Bumi	Tsunami	Gunung Meletus	Tanah Longsor
(1)	(2)	(3)	(4)	(5)
1 Kutawaru	-	-	-	-
2 Lomanis	-	-	-	-
3 Donan	-	-	-	-
4 Sidanegara	-	-	-	-
5 Gunungsimping	-	-	-	-
<b>Jumlah</b>	0	0	0	0
Tahun 2019	0	0	0	0

Sumber: BPS, Pendataan Potensi Desa (Podes), 2019,2020



**Tabel 6.8 lanjutan**

<b>Desa/Kelurahan</b>	<b>Banjir</b>	<b>Banjir Bandang</b>	<b>Kekeringan</b>
<b>(1)</b>	<b>(6)</b>	<b>(7)</b>	<b>(8)</b>
1 Kutawaru	-	-	-
2 Lomanis	-	-	-
3 Donan	-	-	-
4 Sidanegara	-	-	-
5 Gunungsimping	-	-	-
<b>Jumlah</b>	<b>0</b>	<b>0</b>	<b>0</b>
Tahun 2019	0	0	0

Sumber: BPS, Pendataan Potensi Desa (Podes), 2019,2020

Tabel 6.8 lanjutan

Desa/Kelurahan	Kebakaran Hutan dan Lahan	Angin Puyuh/Putting Beliung/Topan	Gelombang Pasang Laut
(1)	(9)	(10)	(11)
1 Kutawaru	-	-	-
2 Lomanis	-	-	-
3 Donan	-	-	-
4 Sidanegara	-	-	-
5 Gunungsimping	-	-	-
<b>Jumlah</b>	0	0	0
Tahun 2019	0	0	0

Sumber: BPS, Pendataan Potensi Desa (Podes), 2019,2020

**Tabel 6.9 Keberadaan Fasilitas/Upaya Antisipasi/Mitigasi Bencana Alam Menurut Desa/Kelurahan di Kecamatan Cilacap Tengah, 2020**

Desa/Kelurahan	Sistem Peringatan Dini Bencana Alam	Sistem Peringatan Dini Khusus Tsunami		Perlengkapan Keselamatan
		(1)	(2)	
1 Kutawaru	tidak ada	tidak ada	tidak ada	tidak ada
2 Lomanis	tidak ada	tidak ada	tidak ada	tidak ada
3 Donan	ada	ada	ada	tidak ada
4 Sidanegara	ada	ada	tidak ada	tidak ada
5 Gunungsimping	ada	ada	ada	tidak ada

Sumber: BPS, Pendataan Potensi Desa (Podes), 2020

<https://cilacapkab.bps.go.id>

Tabel 6.9 lanjutan

Desa/Kelurahan	Rambu-rambu dan Jalur Evakuasi Bencana	Pembuatan, Perawatan, atau Normalisasi:Sungai, Kanal, Tanggul, Parit, Drainase, Waduk, Pantai dll
(1)	(5)	(6)
1 Kutawaru	tidak ada	ada
2 Lomanis	ada	tidak ada
3 Donan	ada	tidak ada
4 Sidanegara	ada	ada
5 Gunungsimping	ada	ada

Sumber: BPS, Pendataan Potensi Desa (Podes), 2020

**Tabel 6.10 Banyaknya Desa/Kelurahan Menurut Ketersediaan Fasilitas/Lapangan Olahraga di Kecamatan Cilacap Tengah, 2020**

Jenis Olahraga	Kondisi Fasilitas/Lapangan Olahraga			Tidak ada Fasilitas/Lapangan Olahraga
	Baik	Rusak Sedang	Rusak Parah	
(1)	(2)	(3)	(4)	(5)
Sepakbola	3	1	-	1
Bola Voli	5	-	-	-
Bulu Tangkis	5	-	-	-
Bola Basket	2	-	-	3
Tenis Lapangan	3	-	-	2
Tenis Meja	5	-	-	-
Futsal	1	-	-	4
Renang	3	-	-	2
Bela Diri (Pencak Silat, Karate dll)	1	-	-	4
Bilyard	1	-	-	4
Pusat Kebugaran (senam, fitness,aerobik dll)	4	-	-	1
Lainnya	-	-	-	5

Sumber: BPS, Pendataan Potensi Desa (Podes), 2020

# BAB VII PERTANIAN



<https://cilacapkab.pps.go.id>

**Tabel 7.1. Luas Panen Tanaman Padi dan Palawija Menurut Desa/Kelurahan di Kecamatan Cilacap Tengah, 2020**

Desa/Kelurahan	Padi	Jagung	Ketela Pohon	Ketela Rambat	Kacang Tanah	Kedelai
(1)	(2)	(3)	(4)	(5)	(6)	(7)
1 Kutawaru	570	120	23	28	42	-
2 Lomanis	15	-	-	-	-	-
3 Donan	70	-	-	-	-	-
4 Sidanegara	100	-	-	-	-	-
5 Gunungsimping	32	-	-	-	-	-
<b>Jumlah</b>	787	120,0	23	28	42	0
Tahun 2019	797	125	25	30	45	0
Tahun 2018	746	104	20	24	36	77
Tahun 2017	690	48	16	-	90	-

**Tabel 7.2 Produksi padi dan Palawija Menurut Desa/Kelurahan  
di Kecamatan Cilacap Tengah, 2020 (Ton)**

<b>Desa/Kelurahan</b>	<b>Padi</b>	<b>Jagung</b>	<b>Ketela Pohon</b>	<b>Ketela Rambat</b>	<b>Kacang Tanah</b>	<b>Kedelai</b>
<b>(1)</b>	<b>(2)</b>	<b>(3)</b>	<b>(4)</b>	<b>(5)</b>	<b>(6)</b>	<b>(7)</b>
1 Kutawaru	3420,0	600	598,0	280,0	63,0	-
2 Lomanis	90,0	-	-	-	-	-
3 Donan	420,0	-	-	-	-	-
4 Sidanegara	600,0	-	-	-	-	-
5 Gunungsimping	192,0	-	-	-	-	-
<b>Jumlah</b>	<b>4.722,0</b>	<b>600,0</b>	<b>598,0</b>	<b>280,0</b>	<b>63,0</b>	<b>0,0</b>
Tahun 2019	4.854,0	612,0	650,0	300,0	67,0	0,0
Tahun 2018	4.438,0	492,0	506,0	233,0	40,0	108,0
Tahun 2017	3.036,0	492,0	430,0	686,0	117,0	-



**Tabel 7.3 Luas Panen Tanaman Sayuran Menurut Desa/Kelurahan  
di Kecamatan Cilacap Tengah, 2020**

Desa/Kelurahan	Kacang Panjang	Cabe	Terong	Kangkung	Ketimun
(1)	(2)	(3)	(4)	(5)	(6)
1 Kutawaru	-	-	-	-	-
2 Lomanis	-	-	-	-	-
3 Donan	-	-	-	-	-
4 Sidanegara	-	-	-	-	-
5 Gunungsimping	-	-	-	-	-
<b>Jumlah</b>	0	0	0	0	0
Tahun 2019	-	-	-	-	-
Tahun 2018	-	-	-	-	-
Tahun 2017	-	-	-	-	-

**Tabel 7.4 Produksi Tanaman Sayuran Menurut Desa/Kelurahan  
di Kecamatan Cilacap Tengah, 2020 (Ton)**

Desa/Kelurahan	Kacang Panjang	Cabe	Terong	Kangkung	Ketimun
(1)	(2)	(3)	(4)	(5)	(6)
1 Kutawaru	-	-	-	-	-
2 Lomanis	-	-	-	-	-
3 Donan	-	-	-	-	-
4 Sidanegara	-	-	-	-	-
5 Gunungsimping	-	-	-	-	-
<b>Jumlah</b>	0	0	0	0	0
Tahun 2019	-	-	-	-	-
Tahun 2018	-	-	-	-	-
Tahun 2017	-	-	-	-	-

# BAB VIII

# PEREKONOMIAN

<https://c1lacapkab.bps-go.id>



**Tabel 8.1 Banyaknya Sarana dan Prasarana Ekonomi Menurut Desa dan Jenisnya di Kecamatan Cilacap Tengah, 2019**

<b>Desa/Kelurahan</b>	<b>Kelompok Pertokoan</b>	<b>Pasar Dengan Bangunan Permanen</b>	<b>Pasar dengan Bangunan Semi Permanen</b>	<b>Pasar Tanpa Bangunan</b>
<b>(1)</b>	<b>(2)</b>	<b>(3)</b>	<b>(4)</b>	<b>(5)</b>
1 Kutawaru	-	-	-	-
2 Lomanis	1	-	-	-
3 Donan	2	-	-	-
4 Sidanegara	10	1	-	-
5 Gunungsimping	5	1	-	-
<b>Jumlah</b>	<b>18</b>	<b>2</b>	<b>0</b>	<b>0</b>

Sumber: BPS, Pendataan Potensi Desa (Podes), 2020

**Tabel 8.1 Lanjutan**

<b>Desa/Kelurahan</b>	<b>Minimarket/ Swalayan</b>	<b>Toko/Warung Kelontong</b>	<b>Restoran/ Rumah Makan</b>
<b>(1)</b>	<b>(6)</b>	<b>(7)</b>	<b>(8)</b>
1 Kutawaru	1	102	-
2 Lomanis	4	16	6
3 Donan	3	150	6
4 Sidanegara	20	125	45
5 Gunungsimping	10	102	15
<b>Jumlah</b>	<b>0</b>	<b>0</b>	<b>0</b>

Sumber: BPS, Pendataan Potensi Desa (Podes), 2020

**Tabel 8.1 Lanjutan**

<b>Desa/Kelurahan</b>	<b>Warung/ Kedai Makanan</b>	<b>Hotel</b>	<b>Hostel/Motel/Losmen/Wisma</b>
<b>(1)</b>	<b>(9)</b>	<b>(10)</b>	<b>(11)</b>
1 Kutawaru	14	-	-
2 Lomanis	28	-	-
3 Donan	155	1	-
4 Sidanegara	112	8	1
5 Gunungsimping	114	2	-
<b>Jumlah</b>	<b>423</b>	<b>11</b>	<b>1</b>

Sumber: BPS, Pendataan Potensi Desa (Podes), 2020

**Tabel 8.2 Banyaknya Koperasi Yang Masih Aktif Menurut Desa dan Jenis Koperasi di Kecamatan Cilacap Tengah, 2020**

Desa/Kelurahan	Koperasi Unit Desa (KUD)	Koperasi Industri Kecil dan Kerajinan Rakyat (Kopinkra)	Koperasi Simpan Pinjam (Kospin)	Koperasi Lainnya
(1)	(2)	(3)	(4)	(5)
1 Kutawaru	-	-	-	-
2 Lomanis	-	-	2	-
3 Donan	-	-	-	-
4 Sidanegara	-	-	8	-
5 Gunungsimping	-	-	6	-
<b>Jumlah</b>	0	0	16	0

Sumber: BPS, Pendataan Potensi Desa (Podes), 2020

**Tabel 8.3 Banyaknya Sarana Lembaga Keuangan yang Beroperasi Menurut Desa dan Jenisnya di Kecamatan Cilacap Tengah, 2020**

<b>Desa/Kelurahan</b>	<b>Bank Umum Pemerintah</b>	<b>Bank Umum Swasta</b>	<b>Bank Perkreditan Rakyat</b>
<b>(1)</b>	<b>(2)</b>	<b>(3)</b>	<b>(4)</b>
1 Kutawaru	-	-	1
2 Lomanis	-	-	-
3 Donan	-	2	2
4 Sidanegara	6	5	3
5 Gunungsimping	4	2	4
<b>Jumlah</b>	<b>10</b>	<b>9</b>	<b>10</b>

Sumber: BPS, Pendataan Potensi Desa (Podes), 2020



# BAB IX TRANSPORTASI DAN KOMUNIKASI



**Tabel 9.1 Jumlah Menara dan Operator Layanan Komunikasi Telepon Seluler seta Kondisi Sinyal Telepon Seluler Menurut Desa/Kelurahan di Kecamatan Cilacap Tengah 2020**

<b>Desa/Kelurahan</b>	<b>Jumlah Menara Telepon Seluler (BTS)</b>	<b>Jumlah Operator Layanan Komunikasi Telepon Seluler</b>	<b>Kondisi Sinyal Telepon Seluler</b>
<b>(1)</b>	<b>(2)</b>	<b>(3)</b>	<b>(4)</b>
1 Kutawaru	1	5	kuat
2 Lomanis	-	5	sangat kuat
3 Donan	1	5	sangat kuat
4 Sidanegara	9	5	sangat kuat
5 Gunungsimping	3	5	sangat kuat
<b>Jumlah</b>	14	XXX	XXX

Sumber: BPS, Pendataan Potensi Desa (Podes), 2020

**Tabel 9.2 Sarana Transportasi Antar Desa/Kelurahan Menurut Desa/Kelurahan di Kecamatan Cilacap Tengah, 2020**

	<b>Desa/Kelurahan</b>	<b>Jenis Transportasi</b>	<b>Keberadaan Angkutan Umum</b>
	(1)	(2)	(3)
1	Kutawaru	Darat dan air	Ada, dengan trayek tetap
2	Lomanis	Darat	Ada, dengan trayek tetap
3	Donan	Darat	Ada, dengan trayek tetap
4	Sidanegara	Darat	Ada, dengan trayek tetap
5	Gunungsimping	Darat	Ada, dengan trayek tetap

Sumber: BPS, Pendataan Potensi Desa (Podes), 2020

**Tabel 9.3 Kondisi Jalan Darat Antar Desa/Kelurahan Menurut  
Desa/Kelurahan di Kecamatan Cilacap Tengah, 2020**

Desa/Kelurahan	Jenis Permukaan Jalan	Dapat Dilalui Kendaraan Bermotor Roda 4 atau Lebih
(1)	(2)	(3)
1 Kutawaru	Aspal/beton	Sepanjang tahun
2 Lomanis	Aspal/beton	Sepanjang tahun
3 Donan	Aspal/beton	Sepanjang tahun
4 Sidanegara	Aspal/beton	Sepanjang tahun
5 Gunungsimping	Aspal/beton	Sepanjang tahun

Sumber: BPS, Pendataan Potensi Desa (Podes), 2020

**abel 9.4 Keberadaan Kantor Pos/Pos Pembantu/Rumah Pos dan Perusahaan/Ag  
Jasa Ekspedisi Swasta Menurut Desa/Kelurahan  
di Kecamatan Cilacap Tengah, 2020**

<b>Desa/Kelurahan</b>	<b>Kantor Pos/Pos Pembantu/Rumah Pos</b>	<b>Perusahaan/Agen Jasa Ekspedisi Swasta</b>
<b>(1)</b>	<b>(2)</b>	<b>(3)</b>
1 Kutawaru	Tidak ada	Beroperasi
2 Lomanis	Tidak ada	Tidak ada
3 Donan	Beroperasi	Beroperasi
4 Sidanegara	Beroperasi	Beroperasi
5 Gunungsimping	Beroperasi	Beroperasi

Sumber: BPS, Pendataan Potensi Desa (Podes), 2020

# DATA

MENCERDASKAN BANGSA

*Enlighten The Nation*



**BADAN PUSAT STATISTIK  
KABUPATEN CILACAP**

Jalan Dr. Soetomo No. 16A, Sidakaya, Cilacap Selatan, 53212  
Telp. (0282) 534328, Fax. (0282) 535011, Email : [bps3301@bps.go.id](mailto:bps3301@bps.go.id)  
Homepage: <https://cilacapkab.bps.go.id/>