

Rekamatan Pulo Aceh Dalam Angka

**Pulo Aceh District
in Figures**

2

0

2

4

Volume 17



**BADAN PUSAT STATISTIK
KABUPATEN ACEH BESAR**
BPS-Statistics Aceh Besar Regency



Merensuar Willem's Torrent III, Desa Meulingga

Rekamatan Pulo Aceh Dalam Angka

*Pulo Aceh District
in Figures*

2

0

2

4

Volume 17



**BADAN PUSAT STATISTIK
KABUPATEN ACEH BESAR**
BPS-Statistics Aceh Besar Regency



Mercusuar Willem's Torrent III, Desa Meulingge

KECAMATAN PULO ACEH DALAM ANGKA

Pulo Aceh District in Figures

2024

Volume 17, 2024

Katalog /*Catalog*:1102001.1108130

ISSN: 2407-5280

Nomor Publikasi/*Publication Number*: 11080.24033

Ukuran Buku/*Book Size*: 14,8 cm x 21 cm

Jumlah Halaman/*Number of Pages* : xxvi + 78 hal/*pages*

Penyusun Naskah/*Manuscript Drafter*:

BPS Kabupaten Aceh Besar

BPS-Statistics Aceh Besar regency

Penyunting/*Editor*:

BPS Kabupaten Aceh Besar

BPS-Statistics Aceh Besar regency

Pembuat Kover/*Cover Designer*:

BPS Kabupaten Aceh Besar

BPS-Statistics Aceh Besar regency

Penerbit/*Publisher*

©BPS Kabupaten Aceh Besar/BPS-Statistics Aceh Besar regency

Sumber Ilustrasi/*Illustration Source*: Dinas Pariwisata Aceh dan Canva.com

Dilarang mereproduksi dan/atau menggandakan sebagian atau seluruh isi

buku ini untuk tujuan komersial tanpa izin tertulis dari Badan Pusat Statistik Kabupaten Aceh Besar.

It is prohibited to reproduce and/or duplicate part or all of this book for commercial purpose without permission from BPS-Statistics Aceh Besar regency.

TIM PENYUSUN/COMPILERS
KECAMATAN PULO ACEH DALAM ANGKA
Pulo Aceh District in Figures
2024

Volume 17, 2024

Pengarah/Director

Rusmadi

Penanggung Jawab/Persons in Charge

Rusmadi

Penyunting/Editors

Desri Helida

Pengolah Data dan Penulis Naskah/Data Processor and Writers

Syarifah Nurussana

Penata Letak/Layout Designers

Syarifah Nurussana

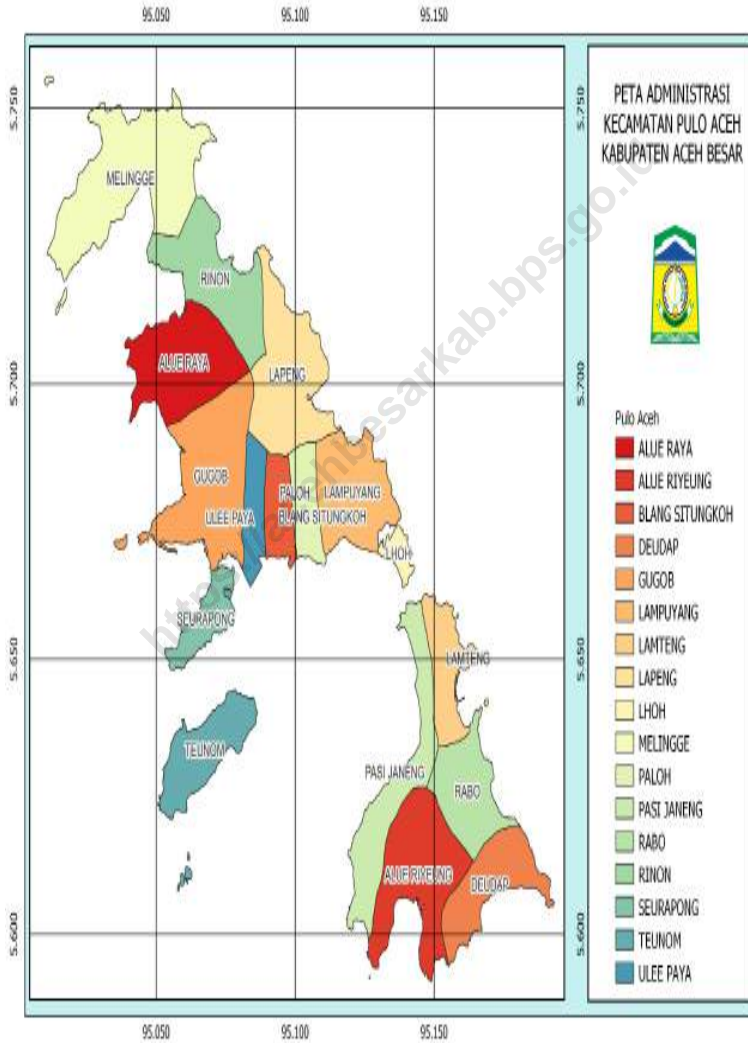
Penerjemah/Translators

Syarifah Nurussana

KONTRIBUTOR DATA/DATA CONTRIBUTORS

1. Bappeda Aceh Besar/*Regional Planning Board of Aceh Besar Regency*
2. Badan Pusat Statistik/*BPS-Statistics Indonesia*
3. Badan Kepegawaian dan Pengembangan Sumber Daya Manusia Kabupaten Aceh Besar/*Personnel and Human Resources Development Agency of Aceh Besar Regency*
4. Dinas Kependudukan dan Pencatatan Sipil Kabupaten Aceh Besar/*Population and Civil Registration Office of Aceh Besar Regency*
5. Kantor Camat Pulo Aceh/*Pulo Aceh District Office*
6. Kementerian Pendidikan, Kebudayaan, Riset, dan Teknologi/*Ministry of Education, Culture, Research, and Technology*
7. Kementerian Agama/*Ministry of Religious Affair*
8. Dinas Kesehatan Kabupaten Aceh Besar/*Health Office of Aceh Besar Regency*

PETA WILAYAH KECAMATAN PULO ACEH
MAP OF PULO ACEH DISTRICT



KEPALA BPS KABUPATEN ACEH BESAR
HEAD OF BPS- STATISTICS ACEH BESAR REGENCY



RUSMADI



KATA PENGANTAR

Assalamu'alaikum Warahmatullahi Wabarakatuh.

Kecamatan Pulo Aceh Dalam Angka merupakan seri publikasi tahunan BPS yang menyajikan beragam jenis data yang bersumber dari Kantor Camat, BPS, dan instansi lain. Publikasi ini memuat gambaran umum tentang keadaan geografi dan iklim, pemerintahan, serta kondisi sosial-demografi dan perekonomian di Kecamatan Pulo Aceh. Beberapa tabel tertentu menyajikan data pada tingkat desa tergantung pada ketersediaan data.

Untuk memenuhi kebutuhan data terkini, publikasi Kecamatan Pulo Aceh dalam Angka 2024 menyajikan data tahun 2024 yang terbit pada Bulan September 2024 yang meliputi kependudukan, pertanian, pendidikan, kesehatan, dan lain – lain. Publikasi ini terbit setiap satu tahun sekali dengan data rujukan tahun sebelumnya. Seiring dengan meningkatnya kebutuhan konsumen data, publikasi Kecamatan Pulo Aceh dalam Angka akan terus mengalami penyempurnaan baik struktur maupun muatannya.

Publikasi ini dapat terwujud berkat kerja sama dan bantuan dari berbagai pihak. Kepada semua pihak yang telah memberikan kontribusi, kami sampaikan penghargaan dan terima kasih. Mudah – mudahan statistik yang disajikan memberi manfaat bagi banyak pihak untuk berbagai keperluan. Kami mengharapkan tanggapan dan saran dari pengguna publikasi ini untuk perbaikan edisi yang akan datang.

Wassalamu'alaikum Warahmatullahi Wabarakatuh.

Kota Jantho, 26 September 2024

Kepala BPS

Kabupaten Aceh Besar


Rusmadi



PREFACE

Assalamu'alaikum Warahmatullahi Wabarakatuh.

Pulo Aceh District in Figures is an annual BPS publication series that presents various types of data sourced from the Camat Office, BPS, and other agencies. This publication contains an overview of the geographical and climatic conditions, governance, as well as socio-demographic and economic conditions in Pulo Aceh District. Certain tables present data at the village level depending on data availability.

To meet the needs of the latest data, the publication of Pulo Aceh District in Figures 2024 presents data for 2024 which was published in September 2024 which includes population, agriculture, education, health, and others. This publication is published once a year with reference data from the previous year. Along with the increasing needs of data consumers, the publication of Pulo Aceh in Figures will continue to experience improvements in both its structure and content.

This publication was made possible thanks to the cooperation and assistance of various parties. To all those who have contributed, we express our appreciation and gratitude. Hopefully the statistics presented will benefit many parties for various purposes. We look forward to feedback and suggestions from users of this publication for improvements to future editions.

Wassalamu'alaikum Warahmatullahi Wabarakatuh.

*Kota Jantho, 26 September 2024
Head of BPS-Statistics
Aceh Besar Regency*


Rusmadi

DAFTAR ISI/CONTENTS
KECAMATAN PULO ACEH DALAM ANGKA
PULO ACEH DISTRICT IN FIGURES
2024
 Volume 17, 2024

	Halaman <i>Page</i>
Kata Pengantar	xi
Preface	xii
Daftar Isi/ Contents	xiii
Daftar Tabel/ List of Tables	xv
Daftar Gambar/ List of Figures	xxi
Penjelasan Umum/ Explanatory Notes	xxiii
Daftar Singkatan/ List of Abbreviation	xxv
1. Geografi dan Iklim/ <i>Geography and Climate</i>	1
2. Pemerintah/ <i>Government</i>	9
3. Penduduk/ <i>Population</i>	17
4. Sosial dan Kesejahteraan Rakyat/ <i>Social and Welfare</i>	27
5. Pertanian/ <i>Agriculture</i>	47
6. Pariwisata, Transportasi, dan Komunikasi/ <i>Tourism, Transportation, and Communication</i>	61
7. Perbankan, Koperasi, dan Perdagangan/ <i>Banking, Cooperative, and Trade</i>	69
Daftar Pustaka/ Bibliography	77

DAFTAR TABEL/LIST OF TABLES

	Halaman Page
1. GEOGRAFI DAN IKLIM/GEOGRAPHY AND CLIMATE	
1.1 KEADAAN GEOGRAFI/GEOGRAPHY CONDITION	
1.1.1 Luas Daerah Menurut Desa/Kelurahan di Kecamatan Pulo Aceh, 2023 <i>Total Area by Villages/Kelurahan in Pulo Aceh District, 2023.....</i>	6
1.1.2 Jarak ke Ibukota Kecamatan dan Ibukota Kabupaten Menurut Desa/Kelurahan di Kecamatan Pulo Aceh (km), 2023 <i>Distance to the District Capital and Regency Capital by Villages/ Kelurahan in Pulo Aceh District (km), 2023.....</i>	7
2. PEMERINTAH/GOVERNMENT	
2.1 WILAYAH ADMINISTRATIF/ADMINISTRATIVE AREA	
2.1.1 Jumlah Dusun Menurut Desa/Kelurahan di Kecamatan Pulo Aceh, 2023 <i>Number of Dusun by Villages/Kelurahan in Pulo Aceh District, 2023....</i>	13
2.2 SUMBER DAYA MANUSIA/HUMAN RESOURCES	
2.2.1 Jumlah Pegawai Negeri Sipil Menurut Pemerintah Daerah dan Jenis Kelamin, 2023 <i>Number of Civil Servants by Local Government and Sex, 2023</i>	14
2.2.2 Jumlah Pegawai Negeri Sipil Pemerintah Daerah Kecamatan Pulo Aceh Menurut Tingkat Pendidikan dan Jenis Kelamin, 2023 <i>Number of Civil Servants of Pulo Aceh District Government by Educational Level and Sex, 2023</i>	15
3. PENDUDUK/POPULATION	
3.1 Penduduk, Distribusi Persentase Penduduk, Kepadatan Penduduk, Rasio Jenis Kelamin Penduduk Menurut Desa/Kelurahan di Kecamatan Pulo Aceh, 2023 <i>Population, Percentage Distribution of Population, Population Density, and Population Sex Ratio by Villages/Kelurahan in Pulo Aceh District, 2023.....</i>	23

3.2	Jumlah Penduduk Menurut Kelompok Umur dan Jenis Kelamin di Kecamatan Pulo Aceh, 2023 <i>Population by Age Groups and Sex in Pulo Aceh District, 2023</i>	25
4.	SOSIAL DAN KESEJAHTERAAN RAKYAT/SOCIAL AND WELFARE	
4.1	PENDIDIKAN/EDUCATION	
4.1.1	Banyaknya Desa ¹ /Kelurahan yang Memiliki Fasilitas Sekolah Menurut Tingkat Pendidikan di Kecamatan Pulo Aceh, 2021–2023 <i>Number of Villages¹/Kelurahan Having Educational Facilities by Educational Level in Pulo Aceh District, 2021–2023</i>	33
4.1.2	Jumlah Sekolah Menurut Tingkat Pendidikan di Kecamatan Pulo Aceh, 2022/2023 dan 2023/2024 <i>Number of Schools by Educational Level in Pulo Aceh District, 2022/2023 and 2023/2024.....</i>	34
4.1.3	Jumlah Guru Menurut Tingkat Pendidikan di Kecamatan Pulo Aceh, 2022/2023 dan 2023/2024 <i>Number of Teachers by Educational Level in Pulo Aceh District, 2022/2023 and 2023/2024.....</i>	35
4.1.4	Jumlah Murid Menurut Tingkat Pendidikan di Kecamatan Pulo Aceh, 2022/2023 dan 2023/2024 <i>Number of Pupils by Educational Level in Pulo Aceh District, 2022/2023 and 2023/2024.....</i>	36
4.2	KESEHATAN/HEALTH	
4.2.1	Banyaknya Sarana Kesehatan Desa ¹ /Kelurahan Menurut Jenis Sarana Kesehatan di Kecamatan Pulo Aceh, 2021–2023 <i>Number of Villages¹/Kelurahan Health Facilities by Type of Health Facilities in Pulo Aceh District, 2021–2023</i>	37
4.2.2	Banyaknya Warga Penderita Kekurangan Gizi Menurut Desa/ Kelurahan di Kecamatan Pulo Aceh, 2021 <i>Number of People with Malnutrition by Villages/Kelurahan in Pulo Aceh District, 2021.....</i>	38
4.3	PERUMAHAN DAN LINGKUNGAN/HOUSING AND ENVIRONMENT	
4.3.1	Banyaknya Desa ¹ /Kelurahan Menurut Sumber Air Minum Sebagian Besar Keluarga di Kecamatan Pulo Aceh, 2021	

		Halaman Page
	<i>Number of Villages¹/Kelurahan by Drinking Water Source of Majority Family in Pulo Aceh District, 2021</i>	39
4.3.2	Banyaknya Keluarga Menurut Desa/Kelurahan dan Jenis Pengguna Listrik di Kecamatan Pulo Aceh, 2021 <i>Number of Family by Villages/Kelurahan and Type of Electricity Consumer in Pulo Aceh District, 2021.....</i>	40
4.3.3	Banyaknya Desa ¹ /Kelurahan Menurut Sumber Penerangan Jalan Utama Desa/Kelurahan di Kecamatan Pulo Aceh, 2021–2022 <i>Number of Villages¹/Kelurahan by Source of Villages/Kelurahan's Main Street Illumination in Pulo Aceh District, 2021–2022.....</i>	41
4.3.4	Banyaknya Desa ¹ /Kelurahan Menurut Penggunaan Fasilitas Tempat Buang Air Besar Sebagian Besar Keluarga di Kecamatan Pulo Aceh, 2020–2021 <i>Number of Villages¹/Kelurahan by Toilet Facility Used by Majority Family in Pulo Aceh District, 2020–2021.....</i>	42
4.3.5	Banyaknya Desa/Kelurahan Menurut Jenis Bahan Bakar untuk Memasak yang Digunakan Sebagian Besar Keluarga di Kecamatan Pulo Aceh, 2021 <i>Number of Villages/Kelurahan by Type of Cooking Fuel Used by Majority Family in Pulo Aceh District, 2021.....</i>	43
4.4	AGAMA DAN SOSIAL LAINNYA/RELIGION AND OTHER SOCIAL AFFAIRS	
4.4.1	Jumlah Tempat Peribadatan Menurut Desa/Kelurahan di Kecamatan Pulo Aceh, 2023 <i>Number of Worship Places by Villages/Kelurahan in Pulo Aceh District, 2023</i>	44
4.4.2	Banyaknya Desa/Kelurahan yang Memiliki Kelompok Kegiatan Olahraga Menurut Jenis Olahraga dan Ketersediaan Fasilitas/Lapangan Olahraga di Kecamatan Pulo Aceh, 2021 <i>Number of Villages/Kelurahan Having Sport Activities Groups by Type of Sport and Availability of Sport Facilities/Fields in Pulo Aceh District, 2021</i>	45
5.	PERTANIAN/AGRICULTURE	

5.1	Luas Panen Tanaman Sayuran dan Buah-buahan Semusim Menurut Jenis Tanaman di Kecamatan Pulo Aceh (ha), 2020–2023 <i>Harvested Area of Seasonal Vegetables and Fruits by Kind of Plant in Pulo Aceh District (ha), 2020–2023</i>	54
5.2	Produksi Tanaman Sayuran dan Buah-buahan Semusim Menurut Jenis Tanaman di Kecamatan Pulo Aceh (kuintal), 2020–2023 <i>Production of Seasonal Vegetables and Fruits by Kind of Plant in Pulo Aceh District (quintal), 2020–2023</i>	55
5.3	Luas Panen Tanaman Biofarmaka Menurut Jenis Tanaman di Kecamatan Pulo Aceh (m ²), 2020–2023 <i>Harvested Area of Medicinal Plants by Kind of Plant in Pulo Aceh District (m²), 2020–2023</i>	56
5.4	Produksi Tanaman Biofarmaka Menurut Jenis Tanaman di Kecamatan Pulo Aceh (kg), 2020–2023 <i>Production of Medicinal Plants by Kind of Plant in Pulo Aceh District (kg), 2020–2023</i>	57
5.5	Luas Panen Tanaman Hias Menurut Jenis Tanaman di Kecamatan Pulo Aceh (m ²), 2020–2023 <i>Harvested Area of Ornamental Plants by Kind of Plant in Pulo Aceh District (m²), 2020–2023</i>	58
5.6	Produksi Tanaman Hias Menurut Jenis Tanaman di Kecamatan Pulo Aceh (tangkai), 2020–2023 <i>Production of Ornamental Plants by Kind of Plant in Pulo Aceh District (stalks), 2020–2023</i>	59
5.7	Produksi Buah-Buahan dan Sayuran Tahunan Menurut Jenis Tanaman di Kecamatan Pulo Aceh (kuintal), 2020–2023 <i>Production of Annual Fruits and Vegetables by Kind of Plant in Pulo Aceh District (quintal), 2020–2023</i>	60

6. PARIWISATA, TRANSPORTASI, DAN KOMUNIKASI/TOURISM, TRANSPORTATION, AND COMMUNICATION

6.1 PARIWISATA/TOURISM

6.1.1	Jumlah Sarana Akomodasi Menurut Desa/Kelurahan dan Jenis Akomodasi di Kecamatan Pulo Aceh, 2023 <i>Number of Accomodation Facilities by Villages/Kelurahan and Type of Accomodation in Pulo Aceh District, 2023</i>	63
6.2	TRANSPORTASI/TRANSPORTATION	
6.2.1	Prasarana dan Sarana Transportasi Antar Desa/Kelurahan Menurut Desa/Kelurahan di Kecamatan Pulo Aceh, 2023 <i>Inter-Villages/Kelurahan Transportation Infrastructure and Facilities by Villages/Kelurahan in Pulo Aceh District, 2023</i>	64
6.3	KOMUNIKASI/COMMUNICATION	
6.3.1	Keberadaan Kantor Pos/Pos Pembantu/Rumah Pos, Pos Keliling, dan Perusahaan/Agen Jasa Ekspedisi Swasta Menurut Desa/Kelurahan di Kecamatan Pulo Aceh, 2023 <i>Number of Post Office/Subsidiary of Post Office, Mobile Portal Service, Private Expedition Service Company by Villages/Kelurahan in Pulo Aceh District, 2023</i>	66
6.3.2	Jumlah Menara Telepon seluler dan Operator Layanan Komunikasi Telepon Seluler Menurut Desa/Kelurahan di Kecamatan Pulo Aceh, 2023 <i>Number of Base Transceiver Station (BTS) and Cellular Phone Communication Service Operators by Villages/Kelurahan in Pulo Aceh District, 2023</i>	67
6.3.3	Kekuatan Sinyal Telepon Seluler dan Jenis Sinyal Internet Telepon Seluler Menurut Desa/Kelurahan di Kecamatan Pulo Aceh, 2023 <i>The Strenght of Celular Phone Signal by Villages/Kelurahan in Pulo Aceh District, 2023</i>	68
7.	PERBANKAN, KOPERASI, DAN PERDAGANGAN/BANKING, COOPERATIVE, AND TRADE	
7.1	Banyaknya Sarana Lembaga Keuangan Bank Menurut Desa/Kelurahan dan Jenis Bank di Kecamatan Pulo Aceh, 2021	

	Halaman Page
	<i>Number of Bank by Villages/Kelurahan and Type of Bank in Pulo Aceh District, 2021</i> 71
7.2	Banyaknya Koperasi Aktif Menurut Menurut Desa/Kelurahan dan Jenis Koperasi di Kecamatan Pulo Aceh, 2021 <i>Number of Cooperative by Villages/Kelurahan and Type of Cooperative in Pulo Aceh District, 2021</i> 72
7.3	Banyaknya Sarana Perdagangan Menurut Desa/Kelurahan dan Jenis Sarana Perdagangan di Kecamatan Pulo Aceh, 2021 <i>Number of Trade Facilities by Villages/Kelurahan and Type of Trade Facilities in Pulo Aceh District, 2021</i> 74

<https://acehbesarkab.bps.go.id>

DAFTAR GAMBAR/LIST OF FIGURES

	Halaman Page	
1.1	Luas Daerah menurut Desa/Kelurahan (%), 2023 <i>Total Area by Village/Kelurahan (%), 2023</i>	4
1.2	Jarak ke Ibukota Kecamatan Menurut Desa/Kelurahan di Kecamatan Pulo Aceh (km), 2023 <i>Distance to the District Capital by Village/Kelurahan in Pulo Aceh District (km), 2023</i>	5
2.1	Jumlah Pegawai Negeri Sipil Pemerintah Daerah Kecamatan Pulo Aceh Menurut Tingkat Pendidikan, 2023 <i>Number of Civil Servants of Pulo Aceh District Government by Educational Level, 2023</i>	12
3.1	Persentase Penduduk Menurut Desa di Kecamatan Pulo Aceh, 2023 <i>Percentage of Population by Villages in Pulo Aceh District, 2023</i>	21
3.2	Piramida Penduduk Menurut Kelompok Umur di Kecamatan Pulo Aceh, 2023 <i>Pyramid of Population by Age Groups in Pulo Aceh District, 2023</i>	22
4.1	Jumlah Sekolah, Guru, dan Murid Menurut Tingkat Pendidikan di Kecamatan Pulo Aceh, 2023/2024 <i>Number of Schools, Teachers, and Pupils by Educational Level in Pulo Aceh District, 2023/2024</i>	32
5.1	Produksi Tanaman Sayuran dan Buah-buahan Semusim Menurut Jenis Tanaman di Kecamatan Pulo Aceh (kuintal), 2020–2023 <i>Production of Seasonal Vegetables and Fruits by Kind of Plant in Pulo Aceh District (quintal), 2020–2023</i>	52
5.2	Produksi Buah-Buahan dan Sayuran Tahunan Menurut Jenis Tanaman di Kecamatan Pulo Aceh (kuintal), 2020–2023 <i>Production of Annual Fruits and Vegetables by Kind of Plant in Pulo Aceh District (quintal), 2020–2023</i>	53

PENJELASAN UMUM/EXPLANATORY NOTES

Tanda-tanda, satuan-satuan, dan lain-lainnya yang digunakan dalam publikasi ini adalah sebagai berikut:

Symbols, measurement units, and acronyms which are used in this publication, are as follows:

1. TANDA-TANDA/SYMBOLS

Data tidak tersedia/ <i>Data not available</i>	: ...
Tidak ada atau nol / <i>Null or zero</i>	: -
Data dapat diabaikan/ <i>Data negligible</i>	: 0
Tanda decimal/ <i>Decimal point</i>	: ,
Data tidak dapat ditampilkan/ <i>Not applicable</i>	: NA
Angka estimasi/ <i>Estimated figures</i>	: e
Angka diperbaiki/ <i>Revised figures</i>	: r
Angka sementara/ <i>Preliminary figures</i>	: x
Angka sangat sementara/ <i>Very preliminary figures</i>	: xx
Angka sangat sangat sementara/ <i>Very very preliminary figures</i>	: xxx

2. SATUAN/UNITS

barel/ <i>barrel</i>	: 158,99 liter/ <i>litres</i> = 1/6,2898 m ³
hektar (ha)/ <i>hectare (ha)</i>	: 10 000 m ²
kilometer (km)/ <i>kilometres (km)</i>	: 1 000 meter/ <i>meters (m)</i>
knot/ <i>knot</i>	: 1,8523 km/jam (<i>km/hour</i>)
kuintal/ <i>quintal</i>	: 100 kg
KWh	: 1 000 Watt hour
MWh	: 1 000 KWh
liter (untuk beras)/ <i>litre (for rice)</i>	: 0,80 kg
MMSCF	: 1/35,3 m ³
metrik ton (m.ton)/ <i>metric ton (m. ton)</i>	: 0,98421 long ton = 1 000 kg
ons/ <i>ounce</i>	: 28,31 gram/ <i>grams</i>
ton	: 1 000 kg

Satuan lain: buah, dus, butir, helai/lembar, kaleng, batang, pulsa, ton kilometer (ton-km), jam, menit, persen (%).

Other units: unit, pack, pieces, sheet, tin, pulse, ton-kilometres(ton-km), hour, minute, percent (%).

Perbedaan angka di belakang koma disebabkan oleh pembulatan angka.

The difference in decimal numbers is caused by rounding.

DAFTAR SINGKATAN/LIST OF ABBREVIATION

SI	: Stasiun Iklim/ <i>Climate Station</i>
SMPK	: Stasiun Meterologi Pertanian Khusus/ <i>Special Agricultural Meteorological Station</i>
t.t	: Tempat tidur/ <i>Bed</i>
BCG	: Bacillus Calmette Guerin
DPT	: Difteri, Pertusis, Tetanus/ <i>Diphtheria, Tetanus, and Pertussis</i>
TT	: Tetanus Toxoid
IOT	: Industri Obat Tradisional/ <i>Traditional Medicine Industry</i>
IKOT	: Industri Kecil Obat Tradisional/ <i>Traditional Medicine Small Industry</i>
Alkes	: Alat kesehatan/ <i>Health Kits</i>
PKRT	: Perbekalan Kesehatan Rumah tangga/ <i>Household Health Logistics</i>
Kompl	: Komplemen/ <i>Complement</i>
IRTP	: Industri Pangan Produksi Rumah Tangga/ <i>Foods Home Industry</i>
PBF	: Pedagang Besar Farmasi/ <i>Pharmacy Whole-seller</i>
GFK	: Gudang Farmasi Kab/Kota/Regency/ <i>Municipality Pharmacy Warehouse</i>
RB	: Rumah Bersalin/ <i>Delivery House</i>
Pustu	: Puskesmas pembantu/ <i>Auxiliary Public Health Center</i>
BP	: Balai Pengobatan/ <i>Polyclinic</i>
TPS	: Tempat Pembuangan Sampah Sementara / <i>landfill</i>
Jamkesmas	: Jaminan kesehatan masyarakat miskin/ <i>Poor public health insurance</i>
PJKMU	: Program Jaminan Kesehatan Masyarakat Umum/ <i>General Public Health Insurance Program</i>
SIUP	: Surat Ijin Usaha Perdagangan/ <i>Trading Permission Letter</i>
TDP	: Tanda Daftar Perusahaan/ <i>Company Registration Identity</i>
API	: Angka Pengenal Importir/ <i>Importer's Identity Number</i>



BAB 1
GEOGRAFI DAN IKLIM
GEOGRAPHY AND CLIMATE

<http://www.sarkabops.go.id>

ULASAN

Kecamatan Pulo Aceh berbatasan langsung dengan Samudra Indonesia disebelah utara, selatan, dan barat, serta Selat Malaka disebelah timur. Kecamatan Pulo Aceh merupakan salah satu kecamatan di Kabupaten Aceh Besar yang mempunyai luas sekitar 90,56 Km². Kecamatan Pulo Aceh memiliki 17 Gampong. Letak Geografis Kecamatan Pulo Aceh berada di area pesisir.

Berdasarkan 17 Gampong yang berada di Kecamatan Pulo Aceh gampong Meulingge merupakan gampong yang memiliki luas terbesar dengan luas wilayah sebesar 10.338 Ha dan ukuran terluasnya merupakan lahan non pertanian sebesar 5.720 Ha sedangkan gampong Lhoh merupakan gampong yang memiliki luas terkecil dengan luas wilayah sebesar 82 Ha dan ukuran terluasnya merupakan lahan non pertanian sebesar 49 Ha.

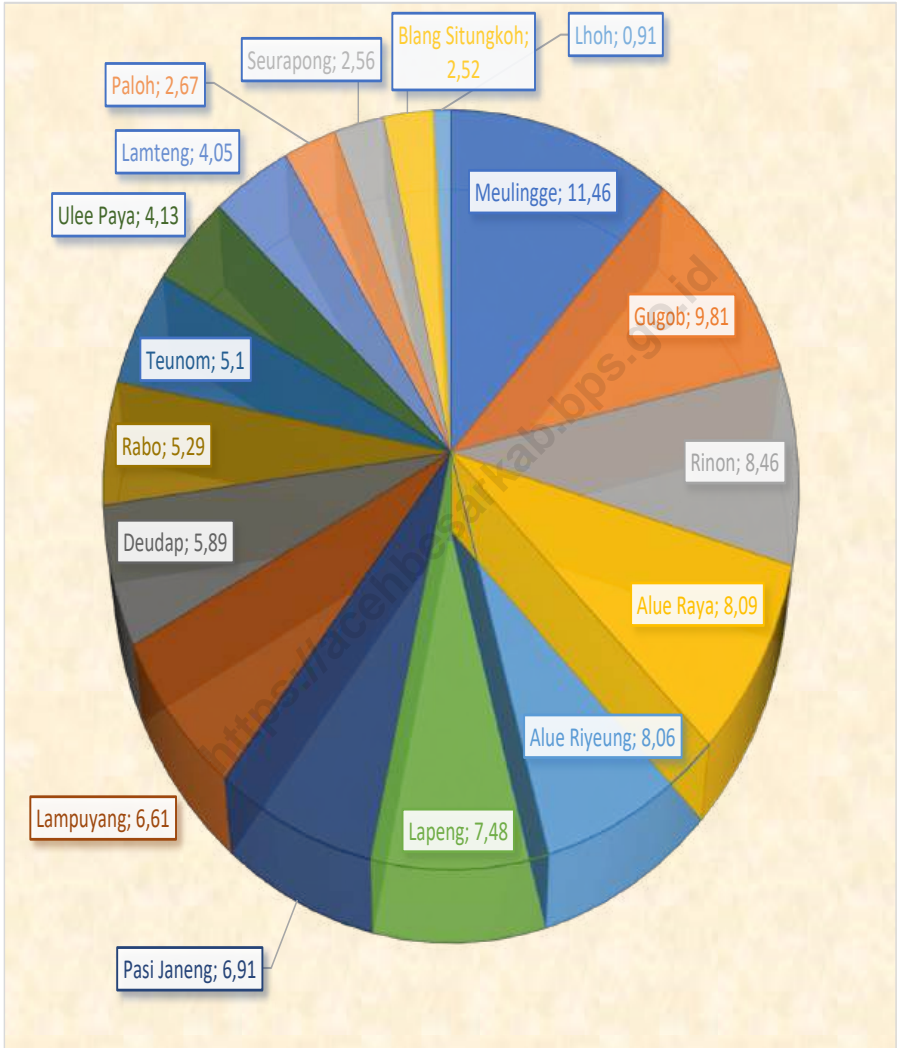
Ditinjau dari jarak antara Gampong ke Ibukota Kecamatan Pulo Aceh Gampong Meulingge memiliki jarak terjauh yaitu 26 Km. Sedangkan jarak terdekatnya adalah Gampong Lampuyang dengan jarak 0.3 Km.

DESCRIPTION

Pulo Aceh Subdistrict is directly bordered by Seulimeum Subdistrict to the north, Kota Jantho Subdistrict to the south, Seulimeum Subdistrict to the west, and Pidie Regency to the east. Pulo Aceh Subdistrict is one of the subdistricts in Aceh Besar Regency which has an area of around 90.56 Km². Pulo Aceh Subdistrict has 17 villages. The geographical location of Pulo Aceh Subdistrict is in a coastal area.

Based on 17 villages in the Pulo Aceh Subdistrict, Meulingge village is the village that has the largest area with an area of 10,338 Ha and the largest size is non-agricultural land of 5,720 Ha while Lhoh village is the village that has the smallest area with an area of 82 Ha and the largest size is rice fields of 49 Ha.

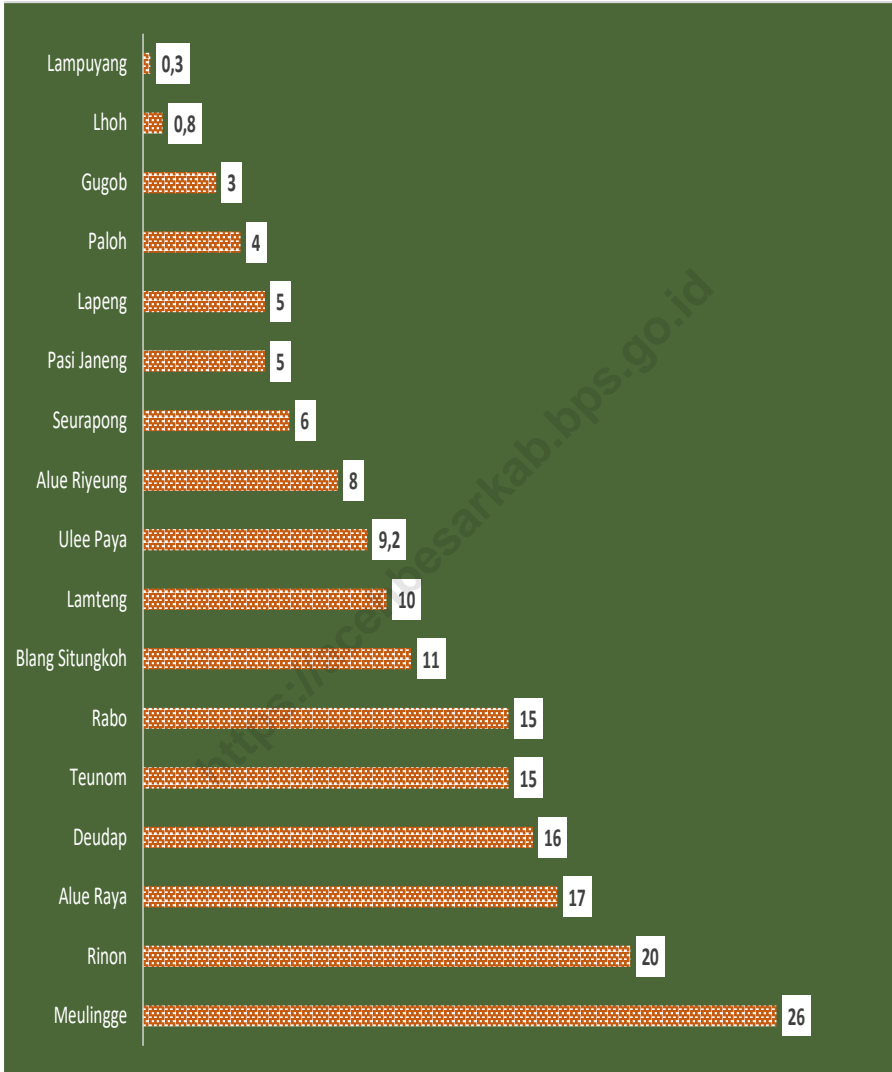
In terms of the distance between village and the capital of Pulo Aceh Subdistrict, the village of Meulingge have the farthest distance of 26 Km. While the closest distance is the village of Lampuyang with a distance of 0.3 km.



Sumber/Source: Bappeda Aceh Besar/Regional Planning Board of Aceh Besar Regency

Gambar 1.1
Figures

Luas Daerah menurut Desa/Kelurahan (%), 2023
Total Area by Village/Kelurahan (%), 2023



Sumber: Badan Pusat Statistik, Pendataan Potensi Desa (Podes) 2021/
 Source: BPS-Statistics Indonesia, Village Potential Data Collecting 2021

Gambar 1.2
Figures

**Jarak ke Ibukota Kecamatan Menurut Desa/Kelurahan
 di Kecamatan Pulo Aceh (km), 2023**
**Distance to the District Capital by Village/Kelurahan in
 Pulo Aceh District (km), 2023**

1.1 KEADAAN GEOGRAFI GEOGRAPHY CONDITION

Tabel 1.1.1 Luas Daerah Menurut Desa/Kelurahan di Kecamatan Pulo Aceh, 2023
Table 1.1.1 Total Area by Villages/Kelurahan in Pulo Aceh District, 2023

Desa/Kelurahan Village/Kelurahan	Luas Total Area (km ² /sq,km)	Persentase terhadap Luas Kecamatan Percentage to District Area
(1)	(2)	(3)
01. Teunom	4,62	5,10
02. Pasi Janeng	6,26	6,91
03. Alue Riyeung	7,30	8,06
04. Deudap	5,33	5,89
05. Rabo	4,79	5,29
06. Lamteng	3,67	4,05
07. Lhoh	0,82	0,91
08. Lampuyang	5,99	6,61
09. Lapeng	6,77	7,48
10. Paloh	2,42	2,67
11. Blang Situngkoh	2,28	2,52
12. Ulee Paya	3,74	4,13
13. Seurapong	2,32	2,56
14. Gugob	8,88	9,81
15. Alue Raya	7,33	8,09
16. Rinon	7,66	8,46
17. Meulingge	10,38	11,46
Pulo Aceh	90,56	100

Catatan/Note: Qanun Kabupaten Aceh Besar Nomor 2 Tahun 2019 tentang RPJM Kabupaten Aceh Besar Tahun 2017-2023/*Based on Qanun Regulation Number 2 - 2019 About Medium Development Regional Planning of Aceh Besar Regency 2017-2023*

Sumber/Source: Bappeda Aceh Besar/Regional Planning Board of Aceh Besar Regency

Tabel
Table 1.1.2

Jarak ke Ibukota Kecamatan dan Ibukota Kabupaten Menurut Desa/Kelurahan di Kecamatan Pulo Aceh (km), 2023
Distance to the District Capital and Regency Capital by Villages/Kelurahan in Pulo Aceh District (km), 2023

Desa/Kelurahan Village/Kelurahan	Jarak ke Ibukota Kecamatan Distance to District Capital	Jarak ke Ibukota Kabupaten Distance to Regency Capital
(1)	(2)	(3)
01. Teunom	15,00	85,00
02. Pasi Janeng	5,00	73,00
03. Alue Riyeung	8,00	75,00
04. Deudap	16,00	65,00
05. Rabo	15,00	75,00
06. Lamteng	10,00	73,00
07. Lhoh	0,80	77,00
08. Lampuyang	0,30	85,00
09. Lapeng	5,00	88,00
10. Paloh	4,00	92,00
11. Blang Situngkoh	11,00	87,00
12. Ulee Paya	9,20	98,00
13. Seurapong	6,00	95,00
14. Gugob	3,00	88,00
15. Alue Raya	17,00	107,00
16. Rinon	20,00	99,00
17. Meulingge	26,00	112,00

Sumber/Source: Badan Pusat Statistik, Pendataan Potensi Desa (Podes) 2021/BPS-Statistics Indonesia, Village Potential Data Collecting 2021



BAB 2
PEMERINTAHAN
GOVERNMENT

<https://www.kabpps.go.id>

ULASAN


Kecamatan Pulo Aceh memiliki 51 dusun yang tersebar pada 17 desa administratif. Setiap desa di Kecamatan Pulo Aceh terdapat sekitar 2 sampai dengan 4 dusun yang dipimpin oleh kepala dusun (kadus). Jumlah ini masih belum ada perubahan dibandingkan tahun sebelumnya atau tidak terdapat dusun yang bergabung maupun mengalami pemekaran.

Sumber daya manusia yang bekerja di pemerintah daerah Kecamatan Pulo Aceh yang berstatus sebagai Aparatur Sipil Negara (ASN) berjumlah 10 orang. Berdasarkan pendidikan ASN tersebut, sebagian besar merupakan S1 Sederajat (7 orang), dan terdapat 3 orang yang berpendidikan SMA Sederajat. Sementara itu, berdasarkan jenis kelamin, laki-laki masih mendominasi proporsi ASN yang bekerja dalam lingkup pemerintah daerah Kecamatan Pulo Aceh sejumlah 10 orang atau 100%.

DESCRIPTION

Pulo Aceh Subdistrict has 51 dusun spread across 17 administrative villages. Each village in Pulo Aceh Subdistrict has between 2 and 4 dusun led by a dusun head (kadus). This number has not changed compared to the previous year or there are no dusun that have merged or expanded.

Human resources working in the local government of Pulo Aceh Subdistrict who have the status of State Civil Apparatus (ASN) amount to 10 people. Based on the ASN's education, most of them are senior high school graduates (7 people), and there are 3 people who have a Bachelor's degree. Meanwhile, based on gender, men still dominate the proportion of ASNs working within the scope of the local government of Pulo Aceh Subdistrict, totaling 10 people or 100%.



Sumber/Source : Badan Kepegawaian dan Pengembangan Sumber Daya Manusia Kabupaten Aceh Besar/ *Personnel and Human Resources Development Agency of Aceh Besar Regency*

Gambar 2.1
Figures

Jumlah Pegawai Negeri Sipil Pemerintah Daerah Kecamatan Pulo Aceh Menurut Tingkat Pendidikan, 2023

Number of Civil Servants of Pulo Aceh District Government by Educational Level, 2023

2.1 WILAYAH ADMINISTRATIF ADMINISTRATIVE AREA

Tabel 2.1.1 **Jumlah Dusun Menurut Desa/Kelurahan di Kecamatan Pulo Aceh, 2023**
Table 2.1.1 **Number of Dusun by Villages/Kelurahan in Pulo Aceh District, 2023**

Desa/Kelurahan Village/Kelurahan	Dusun Dusun
(1)	(2)
01. Teunom	3
02. Pasi Janeng	4
03. Alue Rieung	4
04. Deudap	3
05. Rabo	4
06. Lamteng	2
07. Lhoh	3
08. Lampuyang	4
09. Lapeng	2
10. Paloh	2
11. Blang Situngkoh	2
12. Ulee Paya	2
13. Seurapong	3
14. Gugob	4
15. Alue Raya	3
16. Rinon	3
17. Meulingge	3
Pulo Aceh	51

Sumber/Source: Kantor Camat Pulo Aceh/Pulo Aceh District Office

2.2 SUMBER DAYA MANUSIA HUMAN RESOURCES

Tabel 2.2.1 **Jumlah Pegawai Negeri Sipil Menurut Pemerintah Daerah dan Jenis Kelamin, 2023**
Table *Number of Civil Servants by Local Government and Sex, 2023*

Pemerintah Daerah <i>Local Government</i>	Laki-Laki <i>Male</i>	Perempuan <i>Female</i>	Jumlah <i>Total</i>
(1)	(2)	(3)	(4)
Pemerintah Daerah Kecamatan Pulo Aceh	10	0	10

Sumber/Source: Badan Kepegawaian dan Pengembangan Sumber Daya Manusia Kabupate Aceh Besar/ *Personnel and Human Resources Development Agency of Aceh Besar Regency*

Tabel 2.2.2
Table

**Jumlah Pegawai Negeri Sipil Pemerintah Daerah
Kecamatan Pulo Aceh Menurut Tingkat Pendidikan dan
Jenis Kelamin, 2023**
*Number of Civil Servants of Pulo Aceh District Government
by Educational Level and Sex, 2023*

Tingkat Pendidikan <i>Educational Level</i>	Laki-Laki <i>Male</i>	Perempuan <i>Female</i>	Jumlah <i>Total</i>
(1)	(2)	(3)	(4)
Sekolah Dasar (SD) <i>Primary School</i>	-	-	-
SMP/Sederajat <i>Junior High School</i>	-	-	-
SMA/Sederajat <i>Senior High School</i>	3	-	3
Diploma I/Akta I <i>Diploma I/Akta I</i>	-	-	-
Diploma II/Akta II <i>Diploma II/Akta II</i>	-	-	-
Diploma III/Akta III <i>Diploma III/Akta III</i>	-	-	-
Diploma IV/Akta IV <i>Diploma IV/Akta IV</i>	-	-	-
S1/Sarjana <i>Under Graduate/Bachelor</i>	7	-	7
S2/Pasca Sarjana <i>Graduate</i>	-	-	-
S3/Doktor/Ph.D <i>Post Graduate</i>	-	-	-
Jumlah/Total	10	-	10

Sumber/Source: Badan Kepegawaian dan Pengembangan Sumber Daya Manusia Kabupate Aceh Besar/ *Personnel and Human Resources Development Agency of Aceh Besar Regency*



BAB 3
PENDUDUK
POPULATION

<https://www.kab.go.id>

PENJELASAN TEKNIS

1. Penduduk adalah semua orang yang berdomisili di wilayah geografis Republik Indonesia selama 6 bulan atau lebih dan atau mereka yang berdomisili kurang dari 6 bulan tetapi bertujuan untuk menetap.
2. Laju pertumbuhan penduduk adalah angka yang menunjukkan rata-rata tingkat pertambahan penduduk per tahun dalam jangka waktu tertentu
3. Kepadatan penduduk adalah rasio banyaknya penduduk per kilometer persegi.
4. Rasio jenis kelamin adalah perbandingan antara penduduk laki-laki dan penduduk perempuan pada suatu wilayah dan waktu tertentu. Dinyatakan dengan banyaknya penduduk laki-laki untuk 100 penduduk perempuan.
5. Distribusi penduduk adalah pola persebaran penduduk di suatu wilayah, baik berdasarkan batas-batas geografis maupun berdasarkan batas-batas administrasi pemerintah.
6. Komposisi penduduk adalah pola persebaran penduduk menurut karakteristiknya, seperti penduduk menurut kelompok umur, penduduk menurut jenis kelamin.

TECHNICAL NOTES

1. *Populations are all people who are domiciled in the geographical area of the Republic of Indonesia for 6 months or more and or those who are domiciled for less than 6 months but aim to settle down.*
2. *Population growth rate is a number that shows the average rate of population increase per year over a certain period of time.*
3. *Population density is the ratio of population per square kilometre.*
4. *Sex ratio is the ratio of male to female population in a given area and time. Expressed by the number of male residents for 100 female populations.*
5. *Population distribution is the pattern of population distribution in an area, both based on geographical boundaries and based on government administrative boundaries.*
6. *Population composition is the pattern of population distribution according to its characteristics, such as population by age group, population by sex.*

ULASAN

Pada tahun 2023 jumlah penduduk Kecamatan Pulo Aceh adalah 2.520 jiwa berjenis kelamin pria dan 2.314 jiwa berjenis kelamin wanita. Desa yang memiliki jumlah penduduk terbanyak berada di Desa Lampuyang dengan jumlah penduduk berjenis kelamin pria sebanyak 308 jiwa dan penduduk berjenis kelamin wanita sebanyak 248 jiwa serta seks rasio sebesar 124,19 jiwa.

Berdasarkan Tabel 3.1 desa dengan penduduk terpadat adalah Desa Lhoh yang memiliki kepadatan penduduk sebesar 200 Jiwa/Km² dengan jumlah penduduk sebesar 164 jiwa dan luas desa 0,82 Km² sedangkan desa dengan penduduk terjarang adalah Desa Alue Raya sebesar 23,74 Jiwa/Km² dengan jumlah penduduk sebesar 174 jiwa serta luas desa sebesar 7,33 Km².

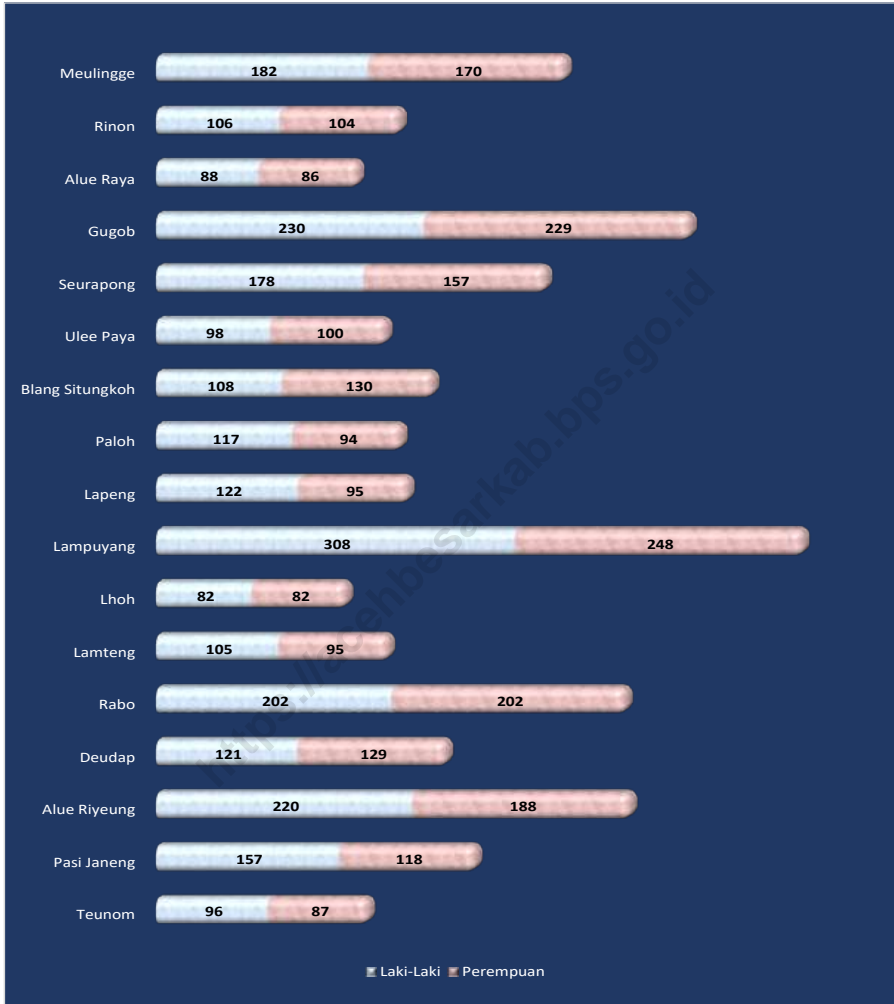
Penduduk menurut kelompok umur di Kecamatan Pulo Aceh pada tahun 2023 paling banyak berada pada selang umur 35 – 39 tahun yaitu berjumlah 443 jiwa.

DESCRIPTION

In 2023, the population of Pulo Aceh District was 2,520 males and 2,314 females. The village with the largest population is Lampuyang Village with a male population of 308 people and a female population of 248 people and a sex ratio of 124,19 people.

Based on Table 3.1, the village with the densest population is Lhoh Village, which has a population density of 200 people/km² with a population of 164 people and a village area of 0,82 Km², while the villages with the lowest population are Alue Raya Village at 23.74 people/km² with a population of 174 people and a village area of 7,33 Km².

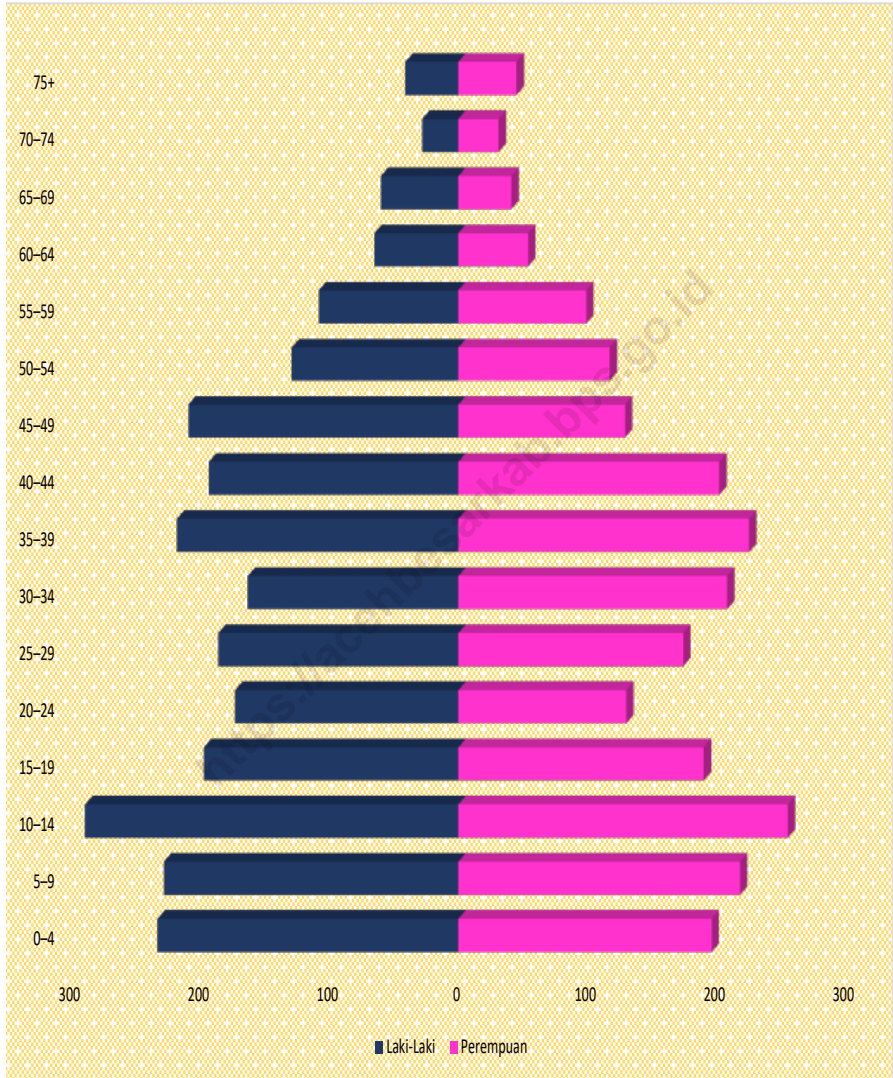
The population by age group in Pulo Aceh District in 2023 is mostly in the age interval of 35 - 39 years, totalling 443 people.



Sumber: Dinas Kependudukan dan Pencatatan Sipil Kabupaten Aceh Besar/
 Source : Population and Civil Registration Office of Aceh Besar Regency

Gambar 3.1
Figures

Persentase Penduduk Menurut Desa di Kecamatan Pulo Aceh, 2023
Percentage of Population by Villages in Pulo Aceh District, 2023



Sumber: Dinas Kependudukan dan Pencatatan Sipil Kabupaten Aceh Besar/
 Source: Population and Civil Registration Office of Aceh Besar Regency

Gambar 3.2
Figures

Piramida Penduduk Menurut Kelompok Umur di Kecamatan Pulo Aceh, 2023
Pyramid of Population by Age Groups in Pulo Aceh District, 2023

Tabel 3.1
Table

Penduduk, Distribusi Persentase Penduduk, Kepadatan Penduduk, Rasio Jenis Kelamin Penduduk Menurut Desa/ Kelurahan di Kecamatan Pulo Aceh, 2023
Population, Percentage Distribution of Population, Population Density, and Population Sex Ratio by Villages/ Kelurahan in Pulo Aceh District, 2023

Desa/Kelurahan Village/Kelurahan	Penduduk/Population		
	Laki-Laki/Male	Perempuan/Female	Jumlah/Total
(1)	(2)	(3)	(4)
01. Teunom	96	87	183
02. Pasi Janeng	157	118	275
03. Alue Riyeung	220	188	408
04. Deudap	121	129	250
05. Rabo	202	202	404
06. Lamteng	105	95	200
07. Lhoh	82	82	164
08. Lampuyang	308	248	556
09. Lapeng	122	95	217
10. Paloh	117	94	211
11. Blang Situngkoh	108	130	238
12. Ulee Paya	98	100	198
13. Seurapong	178	157	335
14. Gugob	230	229	459
15. Alue Raya	88	86	174
16. Rinon	106	104	210
17. Meulingge	182	170	352
Pulo Aceh	2520	2314	4834

Lanjutan Tabel/*Continued Table 3.1*

Desa/Kelurahan <i>Village/Kelurahan</i>	Persentase Penduduk <i>Percentage of Total Population</i>	Kepadatan Penduduk (per Km ²) <i>Population Density per sq.km</i>	Rasio Jenis Kelamin Penduduk <i>Population Sex Ratio</i>
(1)	(5)	(6)	(7)
01. Teunom	3,79	39,61	110,34
02. Pasi Janeng	5,69	43,93	133,05
03. Alue Riyeung	8,44	55,89	117,02
04. Deudap	5,17	46,90	93,80
05. Rabo	8,36	84,34	100,00
06. Lamteng	4,14	54,50	110,53
07. Lhoh	3,39	200,00	100,00
08. Lampuyang	11,50	92,82	124,19
09. Lapeng	4,49	32,05	128,42
10. Paloh	4,36	87,19	124,47
11. Blang Situngkoh	4,92	104,39	83,08
12. Ulee Paya	4,10	52,94	98,00
13. Seurapong	6,93	144,40	113,38
14. Gugob	9,50	51,69	100,44
15. Alue Raya	3,60	23,74	102,33
16. Rinon	4,34	27,42	101,92
17. Meulingge	7,28	33,91	107,06
Pulo Aceh	100	53,38	108,90

Catatan/Note: Data Konsolidasi Bersih (DKB) Semester II Tahun 2023/*Net Consolidated Data (NCD) for the Second Semester of 2023*

Sumber/Source: Dinas Kependudukan dan Pencatatan Sipil Kabupaten Aceh Besar/ *Population and Civil Registration Office of Aceh Besar Regency*

Tabel 3.2
Table

Jumlah Penduduk Menurut Kelompok Umur dan Jenis Kelamin di Kecamatan Pulo Aceh, 2023
Population by Age Groups and Sex in Pulo Aceh District, 2023

Kelompok Umur <i>Age Groups</i>	Jenis Kelamin/Sex		
	Laki-Laki <i>Male</i>	Perempuan <i>Female</i>	Jumlah <i>Total</i>
(1)	(2)	(3)	(4)
0 - 4	233	196	429
5 - 9	228	218	446
10 - 14	289	255	544
15 - 19	197	190	387
20 - 24	173	130	303
25 - 29	186	174	360
30 - 34	163	208	371
35 - 39	218	225	443
40 - 44	193	202	395
45 - 49	209	129	338
50 - 54	129	117	246
55 - 59	108	99	207
60 - 64	65	54	119
65 - 69	60	41	101
70 - 74	28	31	59
> 74	41	45	86
Pulo Aceh	2520	2314	4834

Sumber/Source: Dinas Kependudukan dan Pencatatan Sipil Kabupaten Aceh Besar/Population and Civil Registration Office of Aceh Besar District



BAB 4

SOSIAL DAN KESEJAHTERAAN RAKYAT *SOCIAL AND WELFARE*

PENJELASAN TEKNIS

1. Jalur Pendidikan di Indonesia terdiri atas 1) pendidikan formal, 2) pendidikan nonformal, dan 3) pendidikan informal yang ketiganya dapat saling melengkapi dan memperkaya (Undang-Undang No. 20 Tahun 2013 tentang Sistem Pendidikan Nasional).
2. Jenjang Pendidikan Formal terdiri atas pendidikan dasar, pendidikan menengah, dan pendidikan tinggi. Jenis pendidikan yang diajarkan mencakup pendidikan umum, kejuruan, akademik, profesi, vokasi, keagamaan, dan khusus.
 - a. Pendidikan Dasar berbentuk Sekolah Dasar (SD) dan Madrasah Ibtidaiyah (MI) atau bentuk lain yang sederajat serta Sekolah Menengah Pertama (SMP) dan Madrasah Tsanawiyah (MTs), atau bentuk lain yang sederajat.
 - b. Pendidikan Menengah berbentuk Sekolah Menengah Atas (SMA), Madrasah Aliyah (MA), Sekolah Menengah Kejuruan (SMK), dan Madrasah Aliyah Kejuruan (MAK), atau bentuk lain yang sederajat.
 - c. Pendidikan Tinggi merupakan jenjang pendidikan setelah pendidikan menengah

TECHNICAL NOTES

1. *Education pathways in Indonesia consist of 1) formal education, 2) non-formal education, and 3) informal education, all of which can complement and enrich each other (Law No. 20 of 2013 on the National Education System).*
2. *Formal education consists of primary education, secondary education and higher education. Types of education include general, vocational, academic, professional, vocational, religious and special education.*
 - a. *Basic education takes the form of primary schools (SD) and madrasah ibtidaiyah (MI) or other equivalent forms as well as junior high schools (SMP) and madrasah tsanawiyah (MTs), or other equivalent forms.*
 - b. *Secondary education is in the form of Senior High Schools (SMA), Madrasah Aliyah (MA), Vocational High Schools (SMK), and Madrasah Aliyah Kejuruan (MAK), or other equivalent forms.*
 - c. *Higher Education is the level of education after secondary education which includes diploma, bachelor, master, specialist, and*

yang mencakup program pendidikan diploma, sarjana, magister, spesialis, dan doktor yang diselenggarakan oleh perguruan tinggi. Perguruan tinggi dapat berbentuk akademi, politeknik, sekolah tinggi, institut, atau universitas.

doctoral education programs organized by universities. Higher education can take the form of an academy, polytechnic, high school, institute, or university.

3. Puskesmas (Pusat Kesehatan Masyarakat) adalah unit pelaksana teknis dinas kesehatan kabupaten/kota yang mempunyai fungsi utama sebagai penyelenggara pelayanan kesehatan tingkat pertama. Wilayah kerja puskesmas maksimal adalah satu kecamatan dan untuk dapat menjangkau wilayah kerjanya, puskesmas mempunyai jaringan pelayanan yang meliputi unit Puskesmas Pembantu (Pustu), unit Puskesmas Keliling (Puskel), dan unit bidan desa/komunitas (Peraturan Menteri Kesehatan RI No. 75 Tahun 2014 Tentang Pusat Kesehatan Masyarakat).
4. Bencana Alam adalah peristiwa atau serangkaian peristiwa yang mengancam dan mengganggu kehidupan masyarakat yang disebabkan oleh faktor alam antara lain berupa gempa bumi, tsunami, gunung meletus, banjir, kekeringan, angin topan, dan tanah longsor sehingga mengakibatkan kerugian materi maupun non-materi.

1. *Puskesmas (Community Health Center) is a technical implementation unit of the district/city health office that has the main function as a first-level health service provider. The maximum working area of the puskesmas is one sub-district and to be able to reach its working area, the puskesmas has a service network that includes the Puskesmas Pembantu (Pustu) unit, the Mobile Puskesmas (Puskel) unit, and the village/community midwife unit (Regulation of the Minister of Health of the Republic of Indonesia No. 75 of 2014 concerning Community Health Centers).*
2. *Natural Disasters are events or a series of events that threaten and disrupt people's lives caused by natural factors, including earthquakes, tsunamis, volcanic eruptions, floods, droughts, hurricanes, and landslides, resulting in material and non-material losses.*

ULASAN

Beberapa desa di Kecamatan Pulo Aceh terdapat fasilitas sekolah diantaranya 8 desa memiliki Sekolah Dasar (SD), 1 desa memiliki Madrasah Ibtidaiyah (MI), 3 desa terdapat Sekolah Menengah Pertama (SMP) dan 2 desa terdapat Sekolah Menengah Atas (SMA).

Pada tahun 2023 jumlah guru yang mengajar tingkat pendidikan Taman Kanak-Kanak (TK) adalah 5 guru dengan jumlah murid sebanyak 71 orang. Tingkat Pendidikan Sekolah Dasar (SD) sederajat terdapat 75 guru dan 517 murid, Madrasah Ibtidaiyah (MI) sederajat terdapat 13 guru dan 39 murid, Sekolah Menengah Pertama (SMP) sederajat memiliki jumlah guru sebanyak 38 orang dan jumlah murid sebanyak 223 orang, Sekolah Menengah Atas sederajat memiliki 43 guru dan 199 murid.

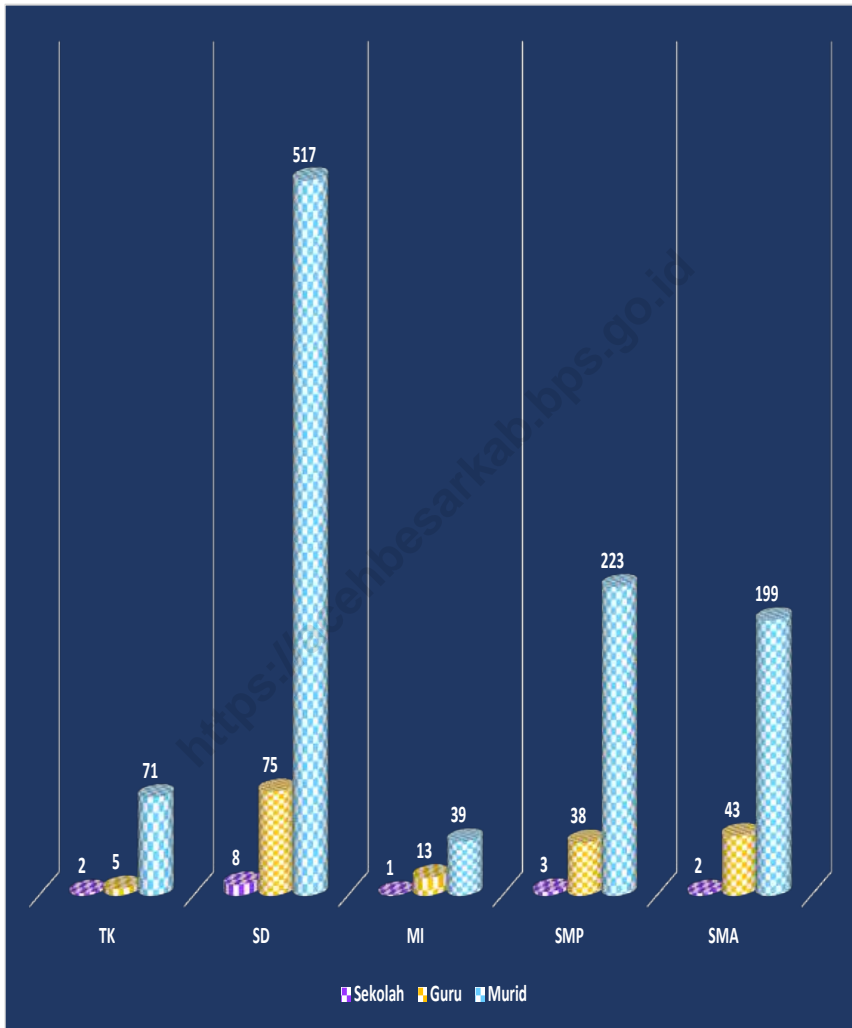
Kecamatan Pulo Aceh hanya memiliki satu puskesmas rawat inap dan 3 puskesmas tanpa rawat inap sebagai sarana kesehatan. Untuk tempat peribadatan 16 desa memiliki masing-masing sebuah Musholla sedangkan untuk Mesjid hanya terdapat di 11 desa.

DESCRIPTION

Some of the villages in Pulo Aceh District have school facilities including 8 villages have elementary schools, 1 village have Madrasah Ibtidaiyah, 3 villages have Junior High School and 2 villages have Senior High School.

In 2023, the number of teachers teaching at the kindergarten level is 5 teachers with 71 students. At the elementary school level, there are 75 teachers and 517 students, at the Madrasah Ibtidaiyah level there are 13 teachers and 39 students, at the junior high school level there are 38 teachers and 223 students, and at the senior high school level there are 43 teachers and 199 students.

Pulo Aceh District only has one inpatient health center and 3 healths center without inpatient care as a health facility. For places of worship, 16 villages has a Musholla, while mosques are only found in 11 villages.



Sumber: Kementerian Pendidikan, Kebudayaan, Riset, dan Teknologi; Kementerian Agama
 Source : Ministry of Education, Culture, Research, and Technology; Ministry of Religious Affairs

Gambar 4.1 Jumlah Sekolah, Guru, dan Murid Menurut Tingkat Pendidikan di Kecamatan Pulo Aceh, 2023/2024
Figures Number of Schools, Teachers, and Pupils by Educational Level in Pulo Aceh District, 2023/2024

4.1 PENDIDIKAN EDUCATION

Tabel 4.1.1 Banyaknya Desa¹/Kelurahan yang Memiliki Fasilitas Sekolah Menurut Tingkat Pendidikan di Kecamatan Pulo Aceh, 2021–2023
Number of Villages¹/Kelurahan Having Educational Facilities by Educational Level in Pulo Aceh District, 2021–2023

Tingkat Pendidikan Educational Level	2021 ²	2022 ²	2023 ³
(1)	(2)	(3)	(4)
Sekolah Dasar (SD) Primary School	8	8	8
Madrasah Ibtidaiyah (MI) Madrasah Ibtidaiyah	1	1	1
Sekolah Menengah Pertama (SMP) Junior High School	3	3	3
Madrasah Tsanawiyah (MTs) Madrasah Tsanawiyah (MTs)	-	-	-
Sekolah Menengah Atas (SMA) Senior High School	2	2	2
Sekolah Menengah Kejuruan (SMK) Vocational High School	-	-	-
Madrasah Aliyah (MA) Madrasah Aliyah	-	-	-
Akademi/Perguruan Tinggi Academy/University	-	-	-

Catatan/Note: ¹ Desa pada tabel ini termasuk Unit Permukiman Transmigrasi (UPT) yang masih dibina oleh kementerian terkait/
Villages in this table include Transmigration Settlement Unit which is still fostered by the relevant ministries.

Sumber/Source: ² Badan Pusat Statistik, Pendataan Potensi Desa (Podes)/BPS-Statistics Indonesia, Village Potential Data Collecting

³ Kementerian Pendidikan, Kebudayaan, Riset, dan Teknologi, Sistem Data Pokok Pendidikan, data semester ganjil laporan sampai dengan 30 November 2023/Ministry of Education, Culture, Research, and Technology, Basic Education Data System, odd semester report data up to 30 November 2023

Tabel 4.1.2
Table

Jumlah Sekolah Menurut Tingkat Pendidikan di Kecamatan Pulo Aceh, 2022/2023 dan 2023/2024
Number of Schools by Educational Level in Pulo Aceh District, 2022/2023 and 2023/2024

Tingkat Pendidikan Educational Level	Negeri/Public		Swasta/Private		Jumlah/Total	
	2022/2023	2023/2024	2022/2023	2023/2024	2022/2023	2023/2024
(1)	(2)	(3)	(4)	(5)	(6)	(7)
Taman Kanak-Kanak (TK) ¹ / Kindergarten ¹	1	1	1	1	2	2
Raudatul Athfal (RA) ² / Raudatul Athfal (RA) ²	-	-	-	-	-	-
Sekolah Dasar (SD) ¹ / Elementary Schools ¹	8	7		1	8	8
Madrasah Ibtidaiyah (MI) ² / Madrasah Ibtidaiyah (MI) ²	1	1	-	-	1	1
Sekolah Menengah Pertama (SMP) ¹ /Junior High Schools ¹	3	3	-	-	3	3
Madrasah Tsanawiyah (MTs) ² /Madrasah Tsanawiyah (MTs) ²	-	-	-	-	-	-
Sekolah Menengah Atas (SMA) ¹ /Senior High Schools ¹	2	2	-	-	2	2
Sekolah Menengah Kejuruan (SMK) ¹ / Vocational High Schools ¹	-	-	-	-	-	-
Madrasah Aliyah (MA) ² / Madrasah Aliyah (MA) ²	-	-	-	-	-	-

Catatan/Note: ³ Seluruh Raudatul Athfal (RA) berstatus swasta/All Raudatul Athfal (RA) are private

Sumber/Source: ¹ Kementerian Pendidikan, Kebudayaan, Riset, dan Teknologi, Sistem Data Pokok Pendidikan/Ministry of Education, Culture, Research, and Technology, Basic Education Data System

² Kementerian Agama, EMIS/Ministry of Religious Affairs, EMIS

Tabel 4.1.3
Table

Jumlah Guru Menurut Tingkat Pendidikan di Kecamatan Pulo Aceh, 2022/2023 dan 2023/2024
Number of Teachers by Educational Level in Pulo Aceh District, 2022/2023 and 2023/2024

Tingkat Pendidikan Educational Level	Negeri/Public		Swasta/Private		Jumlah/Total	
	2022/2023	2023/2024	2022/2023	2023/2024	2022/2023	2023/2024
(1)	(2)	(3)	(4)	(5)	(6)	(7)
Taman Kanak-Kanak (TK) ¹ / Kindergarten ¹	4	3	3	2	7	5
Raudatul Athfal (RA) ² Raudatul Athfal (RA) ²	-	-	-	-	-	-
Sekolah Dasar (SD) ^{1,3} Elementary Schools ^{1,3}	74	66	-	9	74	75
Madrasah Ibtidaiyah (MI) ² /Madrasah Ibtidaiyah (MI) ²	12	13	-	-	12	13
Sekolah Menengah Pertama (SMP) ^{1,3} Junior High Schools ^{1,3}	40	38	-	-	40	38
Madrasah Tsanawiyah (MTs) ² /Madrasah Tsanawiyah (MTs) ²	-	-	-	-	-	-
Sekolah Menengah Atas (SMA) ^{1,3} /Senior High Schools ^{1,3}	39	43	-	-	39	43
Sekolah Menengah Kejuruan (SMK) ^{1,3} Vocational High Schools ^{1,3}	-	-	-	-	-	-
Madrasah Aliyah (MA) ² Madrasah Aliyah (MA) ²	-	-	-	-	-	-

Catatan/Note: ³Seluruh Raudatul Athfal (RA) berstatus swasta/All Raudatul Athfal (RA) are private

Sumber/Source: ¹ Kementerian Pendidikan, Kebudayaan, Riset, dan Teknologi, Sistem Data Pokok Pendidikan/Ministry of Education, Culture, Research, and Technology, Basic Education Data System

² Kementerian Agama, EMIS/Ministry of Religious Affairs, EMIS

Tabel 4.1.4 Jumlah Murid Menurut Tingkat Pendidikan di Kecamatan Pulo Aceh, 2022/2023 dan 2023/2024
Table Number of Pupils by Educational Level in Pulo Aceh District, 2022/2023 and 2023/2024

Tingkat Pendidikan Educational Level	Negeri/Public		Swasta/Private		Jumlah/Total	
	2022/2023	2023/2024	2022/2023	2023/2024	2022/2023	2023/2024
(1)	(2)	(3)	(4)	(5)	(6)	(7)
Taman Kanak-Kanak (TK) ¹ / Kindergarten ¹	28	27	46	44	74	71
Raudatul Athfal (RA) ² Raudatul Athfal (RA) ²	-	-	-	-	-	-
Sekolah Dasar (SD) ¹ Elementary Schools ¹	540	440	-	77	540	517
Madrasah Ibtidaiyah (MI) ² / Madrasah Ibtidaiyah (MI) ²	33	39	-	-	33	39
Sekolah Menengah Pertama (SMP) ¹ /Junior High Schools ¹	241	223	-	-	241	223
Madrasah Tsanawiyah (MTs) ² /Madrasah Tsanawiyah (MTs) ²	-	-	-	-	-	-
Sekolah Menengah Atas (SMA) ¹ /Senior High Schools ¹	163	199	-	-	163	199
Sekolah Menengah Kejuruan (SMK) ¹ Vocational High Schools ¹	-	-	-	-	-	-
Madrasah Aliyah (MA) ² Madrasah Aliyah (MA) ²	-	-	-	-	-	-

Catatan/Note: ³ Seluruh Raudatul Athfal (RA) berstatus swasta/All Raudatul Athfal (RA) are private

Sumber/Source: ¹ Kementerian Pendidikan, Kebudayaan, Riset, dan Teknologi, Sistem Data Pokok Pendidikan/Ministry of Education, Culture, Research, and Technology, Basic Education Data System

² Kementerian Agama, EMIS/Ministry of Religious Affairs, EMIS

4.2 KESEHATAN HEALTH

Tabel 4.2.1 Banyaknya Sarana Kesehatan Desa¹/Kelurahan Menurut Jenis Sarana Kesehatan di Kecamatan Pulo Aceh, 2021–2023
Number of Villages¹/Kelurahan Health Facilities by Type of Health Facilities in Pulo Aceh District, 2021–2023

Jenis Sarana Kesehatan <i>Type of Health Facilities</i>	2021 ²	2022 ³	2023 ³
(1)	(2)	(3)	(4)
Rumah Sakit <i>Hospital</i>	-	-	-
Rumah Sakit Bersalin <i>Maternity Hospital</i>	-	-	-
Poliklinik/Balai Pengobatan <i>Polyclinic</i>	1	-	-
Puskesmas Rawat Inap <i>Public Health Center with Inpatient Care</i>	1	1	1
Puskesmas Tanpa Rawat Inap <i>Public Health Center without Inpatient Care</i>	3	-	3
Apotek <i>Pharmacy</i>	1	-	-

Catatan/Note: ¹ Desa pada tabel ini termasuk Unit Permukiman Transmigrasi (UPT) yang masih dibina oleh kementerian terkait/
Villages in this table include Transmigration Settlement Unit which is still fostered by the relevant ministries.

Sumber/Source: ² Badan Pusat Statistik, Pendataan Potensi Desa (Podes) 2020-2021/BPS-Statistics Indonesia, *Village Potential Data Collecting 2021-2022*

³ Dinas Kesehatan Kabupaten Aceh Besar/Health Office of Aceh Besar Regency

Tabel 4.2.2 Banyaknya Warga Penderita Kekurangan Gizi Menurut Desa/Kelurahan di Kecamatan Pulo Aceh, 2021
Table *Number of People with Malnutrition by Villages/Kelurahan in Pulo Aceh District, 2021*

Desa/Kelurahan Village/Kelurahan	2021
(1)	(2)
01. Teunom	-
02. Pasi Janeng	-
03. Alue Riyeung	-
04. Deudap	-
05. Rabo	-
06. Lamteng	-
07. Lhoh	-
08. Lampuyang	-
09. Lapeng	-
10. Paloh	-
11. Blang Situngkoh	-
12. Ulee Paya	-
13. Seurapong	-
14. Gugob	-
15. Alue Raya	-
16. Rinon	-
17. Meulingge	-
Pulo Aceh	-

Catatan/Note: 2022 Tidak dilakukan Pendataan PODES

Sumber/Source: BPS, Pendataan Potensi Desa (Podes) 2021/BPS-Statistics Indonesia, Village Potential Data Collecting

4.3 PERUMAHAN DAN LINGKUNGAN HOUSING AND ENVIRONMENT

Tabel 4.3.1 Banyaknya Desa¹/Kelurahan Menurut Sumber Air Minum Sebagian Besar Keluarga di Kecamatan Pulo Aceh, 2021
Table *Number of Villages¹/Kelurahan by Drinking Water Source of Majority Family in Pulo Aceh District, 2021*

Sumber Air Minum <i>Source of Drinking Water</i>	2021
(1)	(2)
Air Kemasan Bermerk/ <i>Branded Bottled Water</i>	-
Air Isi Ulang/ <i>Refil Water</i>	5
Leding Dengan Meteran/ <i>Metered Piped Water</i>	-
Leding Tanpa Meteran/ <i>Non Metered Piped Water</i>	-
Sumur Bor atau Pompa/ <i>Artesian Well or Pumped Water</i>	1
Sumur/ <i>Well</i>	8
Mata Air/ <i>Spring</i>	-
Sungai/Danau/Kolam/ Waduk/Situ/ Embung/Bendungan/ <i>River/Lake/Pond/Reservoir/Dam</i>	3
Air Hujan/ <i>Rainwater</i>	-
Lainnya/ <i>Others</i>	-

Catatan/Note: Podes tidak dilaksanakan tahun 2023/*Podes was not conducted in 2023*

Sumber/Source: BPS, Pendataan Potensi Desa (Podes) 2021/*BPS-Statistics Indonesia, Village Potential Data Collecting 2021*

Tabel 4.3.2
Table

Banyaknya Keluarga Menurut Desa/Kelurahan dan Jenis Pengguna Listrik di Kecamatan Pulo Aceh, 2021
Number of Family by Villages/Kelurahan and Type of Electricity Consumer in Pulo Aceh District, 2021

Desa/Kelurahan <i>Village/Kelurahan</i>	Pengguna Listrik <i>Electricity Consumer</i>			Bukan Pengguna Listrik <i>Not Electricity Consumer</i>
	PLN <i>State Electricity Company</i>	Non PLN <i>Non-State Electricity Company</i>	Jumlah <i>Total</i>	
(1)	(2)	(3)	(4)	(5)
01. Teunom	1	-	1	-
02. Pasi Janeng	1	-	1	-
03. Alue Rieyeung	1	-	1	-
04. Deudap	1	-	1	-
05. Rabo	1	-	1	-
06. Lamteng	1	-	1	-
07. Lhoh	1	-	1	-
08. Lampuyang	1	-	1	-
09. Lapeng	1	-	1	-
10. Paloh	1	-	1	-
11. Blang Situngkoh	1	-	1	-
12. Ulee Paya	1	-	1	-
13. Seurapong	1	-	1	-
14. Gugob	1	-	1	-
15. Alue Raya	1	-	1	-
16. Rinon	1	-	1	-
17. Meulingge	1	-	1	-
Pulo Aceh	17	-	17	-

Catatan/Note: Podestidak dilaksanakan tahun 2023/*Podest was not conducted in 2023*

Sumber/Source: BPS, Pendataan Potensi Desa (Podes) 2021/*BPS-Statistics Indonesia, Village Potential Data Collecting 2021*

Tabel 4.3.3
Table

Banyaknya Desa¹/Kelurahan Menurut Sumber Penerangan Jalan Utama Desa/Kelurahan di Kecamatan Pulo Aceh, 2021–2022
Number of Villages¹/Kelurahan by Source of Villages/Kelurahan's Main Street Illumination in Pulo Aceh District, 2021–2022

Sumber Penerangan Jalan Utama <i>Source of Main Street Illumination</i>	2021	2022
(1)	(2)	(3)
Listrik Pemerintah/ <i>State Electricity</i>	17	-
Listrik Non Pemerintah/ <i>Non-State Electricity</i>	-	-
Non Listrik/ <i>Non-Electric</i>	-	-

Catatan/Note: ¹Desa pada tabel ini termasuk Unit Permukiman Transmigrasi (UPT) yang masih dibina oleh kementerian terkait/
Villages in this table include Transmigration Settlement Unit which is still fostered by the relevant ministries.
Podes tidak dilaksanakan tahun 2023/*Podes was not conducted in 2023*

Sumber/Source: Badan Pusat Statistik, Pendataan Potensi Desa (Podes) 2020-2021/*BPS-Statistics Indonesia, Village Potential Data Collecting 2021-2022*

Tabel
Table 4.3.4

Banyaknya Desa¹/Kelurahan Menurut Penggunaan Fasilitas Tempat Buang Air Besar Sebagian Besar Keluarga di Kecamatan Pulo Aceh, 2020–2021
Number of Villages¹/Kelurahan by Toilet Facility Used by Majority Family in Pulo Aceh District, 2020–2021

Fasilitas Tempat Buang Air Besar Toilet Facility	2021	2022
(1)	(2)	(3)
Jamban/Toilet		
Sendiri/Private	17	-
Bersama/Shared	-	-
Umum/Public	-	-
Bukan Jamban/Non-Toilet		
Jumlah/Total	17	-

Catatan/Note: ¹ Desa pada tabel ini termasuk Unit Permukiman Transmigrasi (UPT) yang masih dibina oleh kementerian terkait/
Villages in this table include Transmigration Settlement Unit which is still fostered by the relevant ministries.

Podes tidak dilaksanakan tahun 2023/Podes was not conducted in 2023

Sumber/Source: Badan Pusat Statistik, Pendataan Potensi Desa (Podes) 2020-2021/BPS-Statistics Indonesia, Village Potential Data Collecting 2021-2022

Tabel 4.3.5
Table

Banyaknya Desa/Kelurahan Menurut Jenis Bahan Bakar untuk Memasak yang Digunakan Sebagian Besar Keluarga di Kecamatan Pulo Aceh, 2021
Number of Villages/Kelurahan by Type of Cooking Fuel Used by Majority Family in Pulo Aceh District, 2021

Jenis Bahan Bakar untuk Memasak <i>Type of Cooking Fuel</i>	2022
(1)	(2)
Listrik/ <i>Electric</i>	-
Elpiji 5,5 kg/ <i>Blue Gas 5.5 kg-LPG</i>	-
Elpiji 12 kg/ <i>12 kg-LPG</i>	-
Elpiji 3 kg/ <i>3 kg-LPG</i>	16
Gas Kota/ <i>City Gas</i>	-
Biogas/ <i>Biogas</i>	-
Minyak Tanah/ <i>Kerosene</i>	-
Briket/ <i>Briquettes</i>	-
Arang/ <i>Charcoal</i>	-
Kayu Bakar/ <i>Firewood</i>	1
Lainnya/ <i>Others</i>	-
Jumlah/<i>Total</i>	17

Catatan/Note: Podes tidak dilaksanakan tahun 2023/*Podes was not conducted in 2023*

Sumber/Source: BPS, Pendataan Potensi Desa (Podes) 2021/*BPS-Statistics Indonesia, Village Potential Data Collecting 2021*

4.4 AGAMA DAN SOSIAL LAINNYA RELIGION AND OTHER SOCIAL AFFAIRS

Tabel 4.4.1 Jumlah Tempat Peribadatan Menurut Desa/Kelurahan di Kecamatan Pulo Aceh, 2023
Table Number of Worship Places by Villages/Kelurahan in Pulo Aceh District, 2023

Desa/Kelurahan Village/Kelurahan	Masjid Mosque	Mushola Pray Room	Gereja Protestan Protestant Church	Gereja Katholik Catholic Church	Pura Temple	Vihara
(1)	(2)	(3)	(4)	(5)	(6)	(7)
01. Teunom	-	1	-	-	-	-
02. Pasi Janeng	1	1	-	-	-	-
03. Alue Riyeung	1	1	-	-	-	-
04. Deudap	1	1	-	-	-	-
05. Rabo	1	1	-	-	-	-
06. Lamteng	1	1	-	-	-	-
07. Lhoh	-	1	-	-	-	-
08. Lampuyang	1	1	-	-	-	-
09. Lapeng	1	1	-	-	-	-
10. Paloh	-	1	-	-	-	-
11. Blang Situngkoh	-	1	-	-	-	-
12. Ulee Paya	-	1	-	-	-	-
13. Seurapong	1	-	-	-	-	-
14. Gugob	1	1	-	-	-	-
15. Alue Raya	-	1	-	-	-	-
16. Rinon	1	1	-	-	-	-
17. Meulingge	1	1	-	-	-	-
Pulo Aceh	11	16	-	-	-	-

Catatan/Note: Podes tidak dilaksanakan tahun 2023/Podes was not conducted in 2023

Sumber/Source: BPS, Pendataan Potensi Desa (Podes) 2021/BPS-Statistics Indonesia, Village Potential Data Collecting 2021

Tabel 4.4.2
Table

Banyaknya Desa/Kelurahan yang Memiliki Kelompok Kegiatan Olahraga Menurut Jenis Olahraga dan Ketersediaan Fasilitas/Lapangan Olahraga di Kecamatan Pulo Aceh, 2021

Number of Villages/Kelurahan Having Sport Activities Groups by Type of Sport and Availability of Sport Facilities/Fields in Pulo Aceh District, 2021

Jenis Olahraga <i>Type of Sport</i>	Kondisi Fasilitas/Lapangan Olahraga <i>Condition of Sport Facilities/Fields</i>			Tidak Ada Fasilitas/ Lapangan Olahraga <i>No Sport Facilities/ Fields</i>
	Baik	Rusak Sedang	Rusak Parah	
(1)	(2)	(3)	(4)	(5)
Sepak Bola/ <i>Soccer</i>	N.A	N.A	N.A	N.A
Bola Voli/ <i>Volley Ball</i>	N.A	N.A	N.A	N.A
Bulu Tangkis/ <i>Badminton</i>	N.A	N.A	N.A	N.A
Bola Basket/ <i>Basket Ball</i>	N.A	N.A	N.A	N.A
Tenis Lapangan/ <i>Court Tennis</i>	N.A	N.A	N.A	N.A
Tenis Meja/ <i>Table Tennis</i>	N.A	N.A	N.A	N.A
Futsal/ <i>Futsal</i>	N.A	N.A	N.A	N.A
Renang/ <i>Swimming</i>	N.A	N.A	N.A	N.A
Bela Diri/ <i>Martial Arts</i>	N.A	N.A	N.A	N.A
Bilyard/ <i>Billiards</i>	N.A	N.A	N.A	N.A
Fitnes, Aerobik, dll/ <i>Fitness, Aerobics, etc</i>	N.A	N.A	N.A	N.A
Lainnya/ <i>Others</i>	N.A	N.A	N.A	N.A

Catatan/Note: Podes tidak dilaksanakan tahun 2023/*Podes was not conducted in 2023*

Sumber/Source: BPS, Pendataan Potensi Desa (Podes) 2021/*BPS-Statistics Indonesia, Village Potential Data Collecting 2021*



BAB 5
PERTANIAN
AGRICULTURE

<https://www.kabpps.go.id>

PENJELASAN TEKNIS

1. Tanaman sayuran semusim adalah tanaman sumber vitamin, garam mineral dan lain-lain yang dikonsumsi dari bagian tanaman yang berupa daun, bunga, buah, dan umbinya, yang berumur kurang dari satu tahun.
2. Tanaman buah-buahan semusim adalah tanaman sumber vitamin, garam mineral, dan lain-lain yang dikonsumsi dari bagian tanaman yang berupa buah, berumur kurang dari satu tahun, tidak berbentuk pohon/rumpun tetapi menjalar dan berbatang lunak.
3. Tanaman buah-buahan tahunan adalah tanaman sumber vitamin, garam mineral, dan lain-lain yang dikonsumsi dari bagian tanaman yang berupa buah dan merupakan tanaman tahunan.
4. Tanaman sayuran tahunan adalah tanaman sumber vitamin, garam mineral, dan lain-lain yang dikonsumsi dari bagian tanaman yang berupa daun dan atau buah yang berumur lebih dari satu tahun.
5. Tanaman biofarmaka adalah tanaman yang bermanfaat untuk obat-obatan, kosmetik, dan kesehatan yang dikonsumsi atau digunakan dari bagian-bagian tanaman seperti daun, batang, buah, umbi (rimpang) ataupun akar.

TECHNICAL NOTES

1. *Annual vegetable crops are plants that are sources of vitamins, mineral salts and others that are consumed from plant parts in the form of leaves, flowers, fruits, and tubers, which are less than one year old.*
2. *Seasonal fruit crops are plants that are sources of vitamins, mineral salts, and others that are consumed from plant parts in the form of fruit, less than one year old, not in the form of trees / clumps but creepers and soft stems.*
3. *Annual fruit crops are plants that are sources of vitamins, mineral salts, and others that are consumed from plant parts in the form of fruit and are annual plants.*
4. *Annual vegetable crops are plants that are sources of vitamins, mineral salts, and others that are consumed from plant parts in the form of leaves and or fruits that are more than one year old.*
5. *Biopharmaceutical plants are plants that are useful for medicines, cosmetics, and health that are consumed or used from plant parts such as leaves, stems, fruits, tubers (rhizomes) or roots.*

- | | |
|-----------------------------------------------------------------------------------------------------------------------------------------------------------------------------------------------------------------------------------------------------------------------------------------------------------------------------------------------------------------------------------------------------------------------------------------|----------------------------------------------------------------------------------------------------------------------------------------------------------------------------------------------------------------------------------------------------------------------------------------------------------------------------------------------------------------------------------------------------------------------------------------------------------------------------|
| <p>6. Tanaman hias adalah tanaman yang mempunyai nilai keindahan baik bentuk, warna daun, tajuk maupun bunganya, sering digunakan untuk penghias pekarangan dan lain sebagainya.</p> | <p>6. <i>Ornamental plants are plants that have beauty value both in shape, leaf color, crown and flowers, often used to decorate yards and so on.</i></p> |
| <p>7. Luas panen untuk tanaman sayuran adalah luas tanaman yang dipanen sekaligus/habis/dibongkar dan luas tanaman yang dipanen berkali-kali (lebih dari satu kali)/belum habis. Tanaman yang dipanen sekaligus/ habis/dibongkar adalah tanaman yang sehabis panen langsung dibongkar/dicabut, terdiri dari bawang merah, bawang putih, bawang daun, kentang, kol/kubis, kembang kol, petsai/sawi, wortel, lobak, dan kacang merah.</p> | <p>7. <i>The harvest area for vegetable crops is the area of crops harvested all at once / finished / dismantled and the area of crops harvested many times (more than once) / not yet finished. Crops that are harvested at once / finished / dismantled are crops that after harvesting are immediately dismantled / uprooted, consisting of shallots, garlic, leeks, potatoes, cabbage, cauliflower, petsai / mustard greens, carrots, radishes, and red beans.</i></p> |
| <p>8. Tanaman yang dipanen berkali-kali (lebih dari satu kali)/belum habis adalah tanaman yang pemanenannya lebih dari satu kali dan biasanya dibongkar apabila panen terakhir sudah tidak memadai lagi, terdiri dari: kacang panjang, cabe besar, cabe rawit, jamur, tomat, terung, buncis, ketimun, labu siam, kangkung, bayam, melon, semangka, dan blewah.</p> | <p>8. <i>Crops harvested many times (more than once)/not yet exhausted are crops that are harvested more than once and are usually dismantled when the last harvest is no longer sufficient, consisting of: long beans, large chilies, cayenne pepper, mushrooms, tomatoes, eggplants, chickpeas, cucumbers, chayote, water spinach, spinach, melons, watermelons, and cantaloupe.</i></p> |

ULASAN

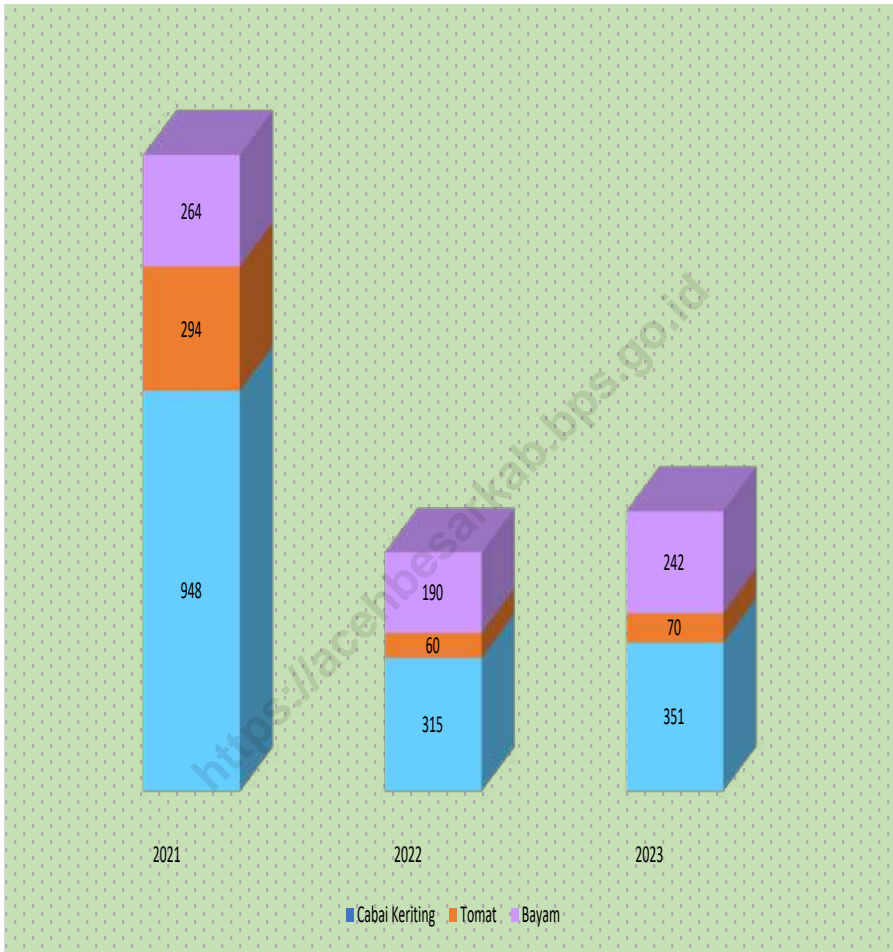
Tanaman sayuran semusim di Kecamatan Pulo Aceh pada tahun 2023 meliputi cabai keriting, tomat, dan bayam. Diantara tiga tanaman tersebut, produksi terbanyak adalah cabai keriting sebesar 35,1 ton. Nilai produktivitas tanaman cabai keriting tersebut sebesar 5,85 ton per hektar (ha).

Selain tanaman sayuran semusim, Kecamatan Pulo Aceh juga terdapat buah-buahan tahunan yang meliputi mangga, durian, pisang, dan rambutan. Buah-buahan yang memiliki nilai produksi tertinggi pada tahun 2023 adalah adalah pisang sebesar 16,5 ton sedangkan produksi terendah adalah rambutan sebesar 11,1 ton.

DESCRIPTION

Annual vegetable crops in Pulo Aceh District in 2023 include curly chili, tomato, and long beans. Among the three crops, the highest production was curly chili at 35,1 tons. The productivity value of the curly chili plant is 5,85 tons per hectare (ha).

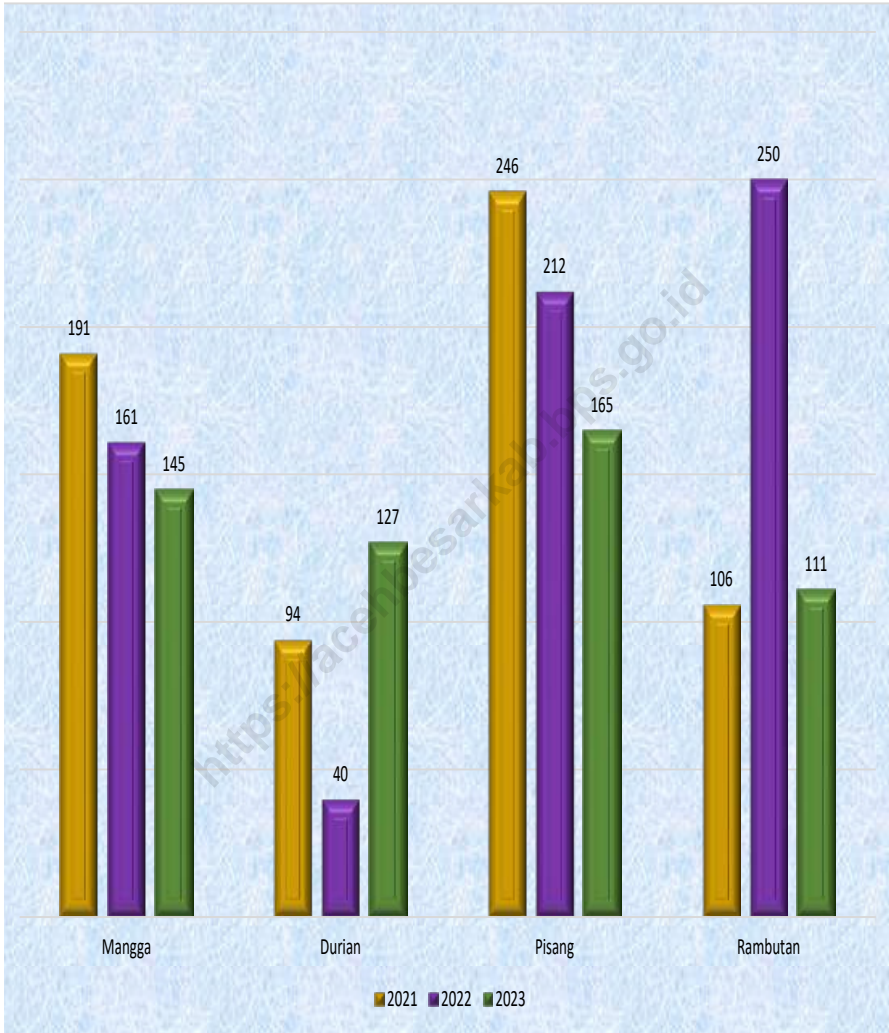
In addition to seasonal vegetable, Pulo Aceh District also has annual fruits including mango, durian, banana, and rambutan. The fruits that have the highest production value in 2023 are bananas at 16,5 tons while the lowest production is rambutan at 11,1 tons.



Sumber: Badan Pusat Statistik, Statistik Pertanian Hortikultura SPH-SBS (diolah)/
 Source: BPS-Statistics Indonesia, Agricultural Statistic for Horticulture SPH-SBS (processed)

Gambar 5.1
Figures

Produksi Tanaman Sayuran dan Buah-buahan Semusim Menurut Jenis Tanaman di Kecamatan Pulo Aceh (kuintal), 2020–2023
Production of Seasonal Vegetables and Fruits by Kind of Plant in Pulo Aceh District (quintal), 2020–2023



Sumber: Badan Pusat Statistik, Statistik Pertanian Hortikultura SPH-SBS (diolah)
 Source: BPS-Statistics Indonesia, Agricultural Statistic for Horticulture SPH-SBS (processed)

Gambar 5.2
Figures

Produksi Buah-Buahan dan Sayuran Tahunan Menurut Jenis Tanaman di Kecamatan Pulo Aceh (kuintal), 2020–2023

Production of Annual Fruits and Vegetables by Kind of Plant in Pulo Aceh District (quintal), 2020–2023

Tabel
Table 5.1

Luas Panen Tanaman Sayuran dan Buah-buahan Semusim Menurut Jenis Tanaman di Kecamatan Pulo Aceh (ha), 2020–2023
Harvested Area of Seasonal Vegetables and Fruits by Kind of Plant in Pulo Aceh District (ha), 2020–2023

Jenis Tanaman Kind of Plants	2020	2021	2022	2023
(1)	(2)	(3)	(4)	(5)
Sayuran/Vegetables:				
1. Bawang Merah/Shallots	-	2	-	-
2. Cabai Besar/TW/Teropong/ Chili/Big Chili	20	-	-	-
3. Cabai Keriting/Curly Chili	-	12	6	6
4. Cabai Rawit/ Chili/Cayenne Pepper	13	-	-	-
5. Kentang/Potato	-	-	-	-
6. Kubis/Cabbage	-	-	-	-
7. Tomat/Tomato	6	6	2	2
8. Bawang Putih/Garlic	-	-	-	-
9. Bayam/Spinach	5	8	6	6
10. Kacang Panjang/ Long Beans	3	-	4	4

Sumber/Source: Badan Pusat Statistik, Statistik Pertanian Hortikultura SPH-SBS/BPS-Statistics Indonesia, Agricultural Statistic for Horticulture SPH-SBS

Tabel 5.2
Table

Produksi Tanaman Sayuran dan Buah-buahan Semusim Menurut Jenis Tanaman di Kecamatan Pulo Aceh (kuintal), 2020–2023
Production of Seasonal Vegetables and Fruits by Kind of Plant in Pulo Aceh District (quintal), 2020–2023

Jenis Tanaman Kind of Plants	2020	2021	2022	2023
(1)	(2)	(3)	(4)	(5)
Sayuran/Vegetables:				
1. Bawang Merah/Shallots	-	104	-	-
2. Cabai Besar/TW/Teropong/ Chili/Big Chili	1.983	-	-	-
3. Cabai Keriting/Curly Chili	-	948	315	351
4. Cabai Rawit/ Chili/Cayenne Pepper	1.271	-	-	211
5. Kentang/Potato	-	-	-	-
6. Kubis/Cabbage	-	-	-	-
7. Tomat/Tomato	318	294	60	70
8. Bawang Putih/Garlic	-	-	-	-
9. Bayam/Spinach	142	264	190	242
10. Kacang Panjang/ Long Beans	131	-	142	-

Sumber/Source: Badan Pusat Statistik, Statistik Pertanian Hortikultura SPH-SBS/BPS-Statistics Indonesia, Agricultural Statistic for Horticulture SPH-SBS

Tabel
Table 5.3

**Luas Panen Tanaman Biofarmaka Menurut Jenis Tanaman
di Kecamatan Pulo Aceh (m²), 2020–2023**
**Harvested Area of Medicinal Plants by Kind of Plant in Pulo
Aceh District (m²), 2020–2023**

Jenis Tanaman Kind of Plants	2020	2021	2022	2023
(1)	(2)	(3)	(4)	(5)
1. Jahe/ <i>Ginger</i>	250.000	180.000	140.000	110.000
2. Laos/ <i>LengkuasGalanga</i>	-	-	-	-
3. Kencur/ <i>East Indian Galangal</i>	-	-	-	-
4. Kunyit/ <i>Turmeric</i>	150.000	60.000	40.000	30.000
5. Jeruk Nipis/ <i>Lime</i>	-	-	-	-
6. Serai/ <i>Lemongrass</i>	-	-	-	-

Sumber/Source: Badan Pusat Statistik, Statistik Pertanian Hortikultura SPH-SBS/BPS-Statistics Indonesia, Agricultural Statistic for Horticulture SPH-SBS

Tabel
Table 5.4

**Produksi Tanaman Biofarmaka Menurut Jenis Tanaman di
Kecamatan Pulo Aceh (kg), 2020–2023**
*Production of Medicinal Plants by Kind of Plant in Pulo Aceh
District (kg), 2020–2023*

Jenis Tanaman Kind of Plants	2020	2021	2022	2023
(1)	(2)	(3)	(4)	(5)
1. Jahe/ <i>Ginger</i>	103.200	47.600	33.600	27.200
2. Laos/ <i>LengkuasGalanga</i>	-	-	-	-
3. Kencur/ <i>East Indian Galangal</i>	-	-	-	-
4. Kunyit/ <i>Turmeric</i>	86.000	25.800	17.400	14.300
5. Jeruk Nipis/ <i>Lime</i>		-	-	-
6. Serai/ <i>Lemongrass</i>		-	-	-

Sumber/Source: Badan Pusat Statistik, Statistik Pertanian Hortikultura SPH-SBS/BPS-Statistics Indonesia, *Agricultural Statistic for Horticulture SPH-SBS*

Tabel
Table 5.5

**Luas Panen Tanaman Hias Menurut Jenis Tanaman di
Kecamatan Pulo Aceh (m²), 2020–2023**
*Harvested Area of Ornamental Plants by Kind of Plant in
Pulo Aceh District (m²), 2020–2023*

Jenis Tanaman <i>Kind of Plants</i>	2020	2021	2022	2023
(1)	(2)	(3)	(4)	(5)
Anggrek Pot/ <i>Pot Orchid</i>	-	-	-	-
Anggrek Potong/ <i>Cut Orchid</i>	-	-	-	-
Krisan/ <i>Chrysantemum</i>	-	-	-	-
Mawar/ <i>Rose</i>	-	-	-	-
Sedap Malam/ <i>Tuberose</i>	-	-	-	-

Sumber/*Source*: Badan Pusat Statistik, Statistik Pertanian Hortikultura SPH-TH/*BPS-Statistics Indonesia, Agricultural Statistik for Horticulture SPH-TH*

Tabel
Table 5.6

**Produksi Tanaman Hias Menurut Jenis Tanaman di
Kecamatan Pulo Aceh (tangkai), 2020–2023**
*Production of Ornamental Plants by Kind of Plant in Pulo
Aceh District (stalks), 2020–2023*

Jenis Tanaman <i>Kind of Plants</i>	2020	2021	2022	2023
(1)	(2)	(3)	(4)	(5)
Anggrek Pot/ <i>Pot Orchid</i>	-	-	-	-
Anggrek Potong/ <i>Cut Orchid</i>	-	-	-	-
Krisan/ <i>Chrysantemum</i>	-	-	-	-
Mawar/ <i>Rose</i>	-	-	-	-
Sedap Malam/ <i>Tuberose</i>	-	-	-	-

Sumber/*Source*: Badan Pusat Statistik, Statistik Pertanian Hortikultura SPH-TH/*BPS-Statistics Indonesia, Agricultural Statistik for Horticulture SPH-TH*

Tabel 5.7
Table

Produksi Buah-Buahan dan Sayuran Tahunan Menurut Jenis Tanaman di Kecamatan Pulo Aceh (kuintal), 2020–2023

Production of Annual Fruits and Vegetables by Kind of Plant in Pulo Aceh District (quintal), 2020–2023

Jenis Tanaman <i>Kind of Plants</i>	2020	2021	2022	2023
(1)	(2)	(3)	(4)	(5)
Buah–Buahan/Fruits:				
1. Mangga/ <i>Mango</i>	63	191	161	145
2. Durian/ <i>Durian</i>	533	94	40	127
3. Jeruk Siam/ <i>Orange/Tangerine</i>	-	-	-	-
4. Pisang/ <i>Banana</i>	300	246	212	165
5. Pepaya/ <i>Papaya</i>	-	-	-	-
6. Salak/ <i>Snakefruit</i>	-	-	-	-
7. Rambutan/ <i>Rambutan</i>	158	106	250	111
8. Duku/Langsar/ <i>Kokosan/ Duku</i>	-	-	-	-

Sumber/*Source*: Badan Pusat Statistik, Statistik Pertanian Hortikultura SPH-SBS/BPS-Statistics Indonesia, *Agricultural Statistic for Horticulture SPH-SBS*



BAB 6

PARIWISATA, TRANSPORTASI, DAN KOMUNIKASI

TOURISM, TRANSPORTATION, AND COMMUNICATION



6.1 PARIWISATA TOURISM

Tabel 6.1.1 Jumlah Sarana Akomodasi Menurut Desa/Kelurahan dan Jenis Akomodasi di Kecamatan Pulo Aceh, 2023
Number of Accomodation Facilities by Villages/Kelurahan and Type of Accomodation in Pulo Aceh District, 2023

Desa/Kelurahan <i>Village/Kelurahan</i>	Hotel <i>Hotel</i>	Penginapan <i>Inn</i>
(1)	(2)	(3)
01. Teunom	-	-
02. Pasi Janeng	-	-
03. Alue Riyeung	-	-
04. Deudap	-	-
05. Rabo	-	-
06. Lamteng	-	-
07. Lhoh	-	-
08. Lampuyang	-	-
09. Lapeng	-	-
10. Paloh	-	-
11. Blang Situngkoh	-	-
12. Ulee Paya	-	-
13. Seurapong	-	-
14. Gugob	-	-
15. Alue Raya	-	-
16. Rinon	-	-
17. Meulingge	-	-
Pulo Aceh	-	-

Sumber/Source: Kantor Camat Pulo Aceh/Pulo Aceh District Office

6.2 TRANSPORTASI TRANSPORTATION

Tabel 6.2.1 Prasarana dan Sarana Transportasi Antar Desa/Kelurahan Menurut Desa/Kelurahan di Kecamatan Pulo Aceh, 2023
Table 6.2.1 Inter-Villages/Kelurahan Transportation Infrastructure and Facilities by Villages/Kelurahan in Pulo Aceh District, 2023

Desa/Kelurahan Village/Kelurahan	Jenis Prasarana Transportasi Type of Transportation Infrastructure	Keberadaan Angkutan Umum Availability of Public Transportation
(1)	(2)	(3)
01. Teunom	Darat	Tidak ada
02. Pasi Janeng	Darat	Tidak ada
03. Alue Riyeung	Darat	Tidak ada
04. Deudap	Darat	Tidak ada
05. Rabo	Darat	Tidak ada
06. Lamteng	Darat	Tidak Ada
07. Lhoh	Darat	Tidak Ada
08. Lampuyang	Darat	Tidak Ada
09. Lapeng	Darat	Tidak Ada
10. Paloh	Darat	Tidak ada
11. Blang Situngkoh	Darat	Tidak ada
12. Ulee Paya	Darat	Tidak ada
13. Seurapong	Darat	Tidak ada
14. Gugob	Darat	Tidak ada
15. Alue Raya	Darat	Tidak ada
16. Rinon	Darat	Tidak ada
17. Meulingge	Darat	Tidak ada

Lanjutan Tabel/*Continued Table* 6.2.1

Desa/Kelurahan Village/Kelurahan	Jenis Permukaan Jalan Darat Terluas Type of The Widest Road Surface	Dapat Dilalui Kendaraan Bermotor Roda 4 atau Lebih Passable by Vehicle with 4 or more Wheels
(1)	(2)	(3)
01. Teunom	Diperkeras (Kerikil, batu, dll)	Sepanjang tahun
02. Pasi Janeng	Aspal/Beton	Sepanjang tahun
03. Alue Riyeung	Diperkeras (Kerikil, batu, dll)	Sepanjang tahun
04. Deudap	Aspal/Beton	Sepanjang tahun
05. Rabo	Aspal/Beton	Sepanjang tahun
06. Lamteng	Aspal/Beton	Sepanjang tahun
07. Lhoh	Diperkeras (Kerikil, batu, dll)	Sepanjang tahun
08. Lampuyang	Diperkeras (Kerikil, batu, dll)	Sepanjang tahun
09. Lapeng	Tanah	Sepanjang tahun
10. Paloh	Aspal/Beton	Sepanjang tahun
11. Blang Situngkoh	Aspal/Beton	Sepanjang tahun
12. Ulee Paya	Aspal/Beton	Sepanjang tahun
13. Seurapong	Diperkeras (Kerikil, batu, dll)	Sepanjang tahun
14. Gugob	Aspal/Beton	Sepanjang tahun
15. Alue Raya	Aspal/Beton	Sepanjang tahun
16. Rinon	Aspal/Beton	Sepanjang tahun
17. Meulingge	Aspal/Beton	Sepanjang tahun

Sumber/*Source*: Kantor Camat Pulo Aceh/*Pulo Aceh District Office*

6.3 KOMUNIKASI COMMUNICATION

Tabel 6.3.1 Keberadaan Kantor Pos/Pos Pembantu/Rumah Pos, Pos Keliling, dan Perusahaan/Agen Jasa Ekspedisi Swasta Menurut Desa/Kelurahan di Kecamatan Pulo Aceh, 2023
Table *Number of Post Office/Subsidiary of Post Office, Mobile Portal Service, Private Expedition Service Company by Villages/Kelurahan in Pulo Aceh District, 2023*

Desa/Kelurahan <i>Village/Kelurahan</i>	Kantor Pos/Pos Pembantu/Rumah Pos <i>Post Office/Subsidiary of Post Office</i>	Pos Keliling <i>Mobile Portal Service</i>	Perusahaan/Agen Jasa Ekspedisi Swasta <i>Private Expedition Service Company</i>
(1)	(2)	(3)	(4)
01. Teunom	Tidak ada	Tidak ada	Tidak ada
02. Pasi Janeng	Tidak ada	Tidak ada	Tidak ada
03. Alue Riyeung	Tidak ada	Tidak ada	Tidak ada
04. Deudap	Tidak ada	Tidak ada	Tidak ada
05. Rabo	Tidak ada	Tidak ada	Tidak ada
06. Lamteng	Tidak ada	Tidak ada	Tidak ada
07. Lhoh	Tidak ada	Tidak ada	Tidak ada
08. Lampuyang	Tidak ada	Tidak ada	Tidak ada
09. Lapeng	Tidak ada	Tidak ada	Tidak ada
10. Paloh	Tidak ada	Tidak ada	Tidak ada
11. Blang Situngkoh	Tidak ada	Tidak ada	Tidak ada
12. Ulee Paya	Tidak ada	Tidak ada	Tidak ada
13. Seurapong	Tidak ada	Tidak ada	Tidak ada
14. Gugob	Tidak ada	Tidak ada	Tidak ada
15. Alue Raya	Tidak ada	Tidak ada	Tidak ada
16. Rinon	Tidak ada	Tidak ada	Tidak ada
17. Meulingge	Tidak ada	Tidak ada	Tidak ada

Sumber/Source: Kantor Camat Pulo Aceh/Pulo Aceh District Office

Tabel
Table 6.3.2

Jumlah Menara Telepon seluler dan Operator Layanan Komunikasi Telepon Seluler Menurut Desa/Kelurahan di Kecamatan Pulo Aceh, 2023
Number of Base Transceiver Station (BTS) and Cellular Phone Communication Service Operators by Villages/Kelurahan in Pulo Aceh District, 2023

Desa/Kelurahan Village/Kelurahan	Jumlah Menara Telepon seluler Number of Base Transceiver Station (BTS)	Jumlah Operator Layanan Komunikasi Telepon Seluler Cellular Phone Communication Service Operators
(1)	(2)	(3)
01. Teunom	0	3
02. Pasi Janeng	2	2
03. Alue Riyeung	2	2
04. Deudap	1	3
05. Rabo	0	2
06. Lamteng	0	2
07. Lhoh	0	2
08. Lampuyang	1	2
09. Lapeng	0	1
10. Paloh	0	3
11. Blang Situngkoh	0	3
12. Ulee Paya	0	3
13. Seurapong	0	3
14. Gugob	1	3
15. Alue Raya	1	1
16. Rinon	0	2
17. Meulingge	0	0
Pulo Aceh	8	37

Sumber/Source: Kantor Camat Pulo Aceh/Pulo Aceh District Office

Tabel
Table 6.3.3

**Kekuatan Sinyal Telepon Seluler dan Jenis Sinyal Internet
Telepon Seluler Menurut Desa/Kelurahan di Kecamatan
Pulo Aceh, 2023**
*The Strenght of Cellular Phone Signal by Villages/Kelurahan
in Pulo Aceh District, 2023*

Desa/Kelurahan <i>Village/Kelurahan</i>	Kekuatan Sinyal Telepon Seluler <i>The Strenght of Cellular Phone Signal</i>	Jenis Sinyal Internet Telepon Seluler <i>Type of Cellular Phone Signal</i>
(1)	(2)	(3)
01. Teunom	Sinyal Kuat	4G/LTE
02. Pasi Janeng	Sinyal Kuat	4G/LTE
03. Alue Riyeung	Sinyal Sangat Kuat	4G/LTE
04. Deudap	Sinyal Kuat	4G/LTE
05. Rabo	Sinyal Lemah	4G/LTE
06. Lamteng	Sinyal Lemah	3G/H/H+/EVDO
07. Lhoh	Sinyal Lemah	3G/H/H+/EVDO
08. Lampuyang	Sinyal Lemah	3G/H/H+/EVDO
09. Lapeng	Sinyal Lemah	4G/LTE
10. Paloh	Sinyal Kuat	4G/LTE
11. Blang Situngkoh	Sinyal Kuat	4G/LTE
12. Ulee Paya	Sinyal Kuat	4G/LTE
13. Seurapong	Sinyal Kuat	4G/LTE
14. Gugob	Sinyal Kuat	4G/LTE
15. Alue Raya	Sinyal Kuat	4G/LTE
16. Rinon	Sinyal Lemah	3G/H/H+/EVDO
17. Meulingge	Tidak ada sinyal	Tidak

Sumber/Source: Kantor Camat Pulo Aceh/Pulo Aceh District Office



BAB 7

PERBANKAN, KOPERASI, DAN PERDAGANGAN

BANKING, COOPERATIVE, AND TRADE

Tabel
Table 7.1

Banyaknya Sarana Lembaga Keuangan Bank Menurut Desa/Kelurahan dan Jenis Bank di Kecamatan Pulo Aceh, 2021

Number of Bank by Villages/Kelurahan and Type of Bank in Pulo Aceh District, 2021

Desa/Kelurahan Village/Kelurahan	Bank Umum Pemerintah Government Bank	Bank Umum Swasta Private Bank	Bank Perkreditan Rakyat (BPR) Rural Bank
(1)	(2)	(3)	(4)
01. Teunom	0	0	0
02. Pasi Janeng	0	0	0
03. Alue Riyeung	0	0	0
04. Deudap	0	0	0
05. Rabo	0	0	0
06. Lamteng	0	0	0
07. Lhoh	0	0	0
08. Lampuyang	0	0	1
09. Lapeng	0	0	0
10. Paloh	0	0	0
11. Blang Situngkoh	0	0	0
12. Ulee Paya	0	0	0
13. Seurapong	0	0	0
14. Gugob	0	0	0
15. Alue Raya	0	0	0
16. Rinon	0	0	0
17. Meulingge	0	0	0
Pulo Aceh	0	0	1

Catatan/Note: Podes tidak dilaksanakan di tahun 2022/Podes was not conducted in 2022.

Sumber/Source: BPS, Pendataan Potensi Desa (Podes) 2021/BPS-Statistics Indonesia, Village Potential Data Collecting 2021

Tabel
Table 7.2

**Banyaknya Koperasi Aktif Menurut Menurut Desa/
Kelurahan dan Jenis Koperasi di Kecamatan Pulo Aceh,
2021**
*Number of Cooperative by Villages/Kelurahan and Type of
Cooperative in Pulo Aceh District, 2021*

Desa/Kelurahan Village/Kelurahan	Koperasi Unit Desa (KUD) Village Cooperative Unit	Koperasi Industri Kecil dan Kerajinan Rakyat (Kopinkra) Small Industry and Citizen Handicraft Cooperative
(1)	(2)	(3)
01. Teunom	0	0
02. Pasi Janeng	0	0
03. Alue Riyeung	0	0
04. Deudap	0	0
05. Rabo	0	0
06. Lamteng	0	0
07. Lhoh	0	0
08. Lampuyang	0	0
09. Lapeng	0	0
10. Paloh	0	0
11. Blang Situngkoh	0	0
12. Ulee Paya	0	0
13. Seurapong	0	0
14. Gugob	0	0
15. Alue Raya	0	0
16. Rinon	0	0
17. Meulingge	0	0
Pulo Aceh	0	0

Lanjutan Tabel/*Continued Table 7.2*

Desa/Kelurahan Village/Kelurahan	Koperasi Simpan Pinjam (Kospin) Savings and Loan Cooperative	Koperasi Lainnya Other Cooperative
(1)	(4)	(5)
01. Teunom	0	0
02. Pasi Janeng	0	0
03. Alue Riyeung	0	0
04. Deudap	0	0
05. Rabo	0	0
06. Lamteng	0	0
07. Lhoh	0	0
08. Lampuyang	0	0
09. Lapeng	0	0
10. Paloh	0	0
11. Blang Situngkoh	0	0
12. Ulee Paya	0	0
13. Seurapong	0	0
14. Gugob	0	0
15. Alue Raya	0	0
16. Rinon	0	0
17. Meulingge	0	0
Pulo Aceh	0	0

Catatan/Note: Podes tidak dilaksanakan di tahun 2022/Podes was not conducted in 2022.

Sumber/Source: BPS, Pendataan Potensi Desa (Podes) 2021/BPS-Statistics Indonesia, Village Potential Data Collecting 2021

Tabel 7.3
Table

Banyaknya Sarana Perdagangan Menurut Desa/Kelurahan dan Jenis Sarana Perdagangan di Kecamatan Pulo Aceh, 2021
Number of Trade Facilities by Villages/Kelurahan and Type of Trade Facilities in Pulo Aceh District, 2021

Desa/Kelurahan <i>Village/Kelurahan</i>	Kelompok Pertokoan <i>Shopping Complexs</i>	Pasar dengan Bangunan Permanen <i>Markets in Permanent Building</i>	Pasar dengan Bangunan Semi Permanen <i>Market in Semi Permanent Building</i>
(1)	(2)	(3)	(4)
01. Teunom	0	0	0
02. Pasi Janeng	0	0	0
03. Alue Riyeung	0	0	0
04. Deudap	0	0	0
05. Rabo	0	0	0
06. Lamteng	0	0	0
07. Lhoh	0	0	0
08. Lampuyang	0	0	0
09. Lapeng	0	0	0
10. Paloh	0	0	0
11. Blang Situngkoh	0	0	0
12. Ulee Paya	0	0	0
13. Seurapong	0	0	0
14. Gugob	0	0	0
15. Alue Raya	0	0	0
16. Rinon	0	0	0
17. Meulingge	0	0	0
Pulo Aceh	0	0	0

Lanjutan Tabel/*Continued Table 7.3*

Desa/Kelurahan Village/Kelurahan	Pasar tanpa Bangunan Market without Permanent Building	Mini Market/ Swalayan/ Supermarket Mini Market/Swalayan/ Supermarket	Restoran/ Rumah Makan Restaurant/ Food Stall
(1)	(5)	(6)	(7)
01. Teunom	0	0	0
02. Pasi Janeng	0	0	0
03. Alue Riyeung	0	0	0
04. Deudap	0	0	0
05. Rabo	0	0	0
06. Lamteng	0	0	0
07. Lhoh	0	0	0
08. Lampuyang	0	0	0
09. Lapeng	0	0	0
10. Paloh	0	0	0
11. Blang Situngkoh	0	0	0
12. Ulee Paya	0	0	0
13. Seurapong	0	0	0
14. Gugob	0	0	0
15. Alue Raya	0	0	0
16. Rinon	0	0	0
17. Meulingge	0	0	0
Pulo Aceh	0	0	0

Catatan/Note: Podes tidak dilaksanakan di tahun 2022/Podes was not conducted in 2022.

Sumber/Source: BPS, Pendataan Potensi Desa (Podes) 2021/BPS-Statistics Indonesia, Village Potential Data Collecting 2021

DAFTAR PUSTAKA/BIBLIOGRAPHY

- Badan Pusat Statistik Kabupaten Aceh Besar. 2024. Kabupaten Aceh Besar Dalam Angka 2024. Aceh Besar: Badan Pusat Statistik Kabupaten Aceh Besar.
- Bupati Aceh Besar. 2022. Keputusan Bupati Aceh Besar Nomor 429 Tahun 2022 Tentang Penetapan Kategori Puskesmas di kabupaten Aceh Besar. Aceh Besar: Bupati Aceh Besar.
- Dinas Kependudukan dan Catatan Sipil Kabupaten Aceh Besar. 2023. Data Agregat Kependudukan Semester 2 2023 Kabupaten Aceh Besar. Aceh Besar: Dinas Kependudukan dan Catatan Sipil Kabupaten Aceh Besar.
- Dinas Kesehatan Kabupaten Aceh Besar. 2024. Profil Kesehatan Kabupaten Aceh Besar Tahun 2024. Aceh Besar: Dinas Kesehatan Kabupaten Aceh Besar.
- Direktorat Jenderal Hortikultura & Badan Pusat Statistik. 2022. Pedoman Statistik Pertanian Hortikultura (SPH). Jakarta: Kementerian Pertanian.
- Direktorat Statistik Ketahanan Sosial. 2021. Buku 3: Konsep dan Definisi Podes 2021. Jakarta: Badan Pusat Statistik.



BerAKHLAK

Berorientasi Pelayanan Akuntabel Kompeten
Harmonis Loyal Adaptif Kolaboratif

DATA

Mencerdaskan Bangsa

»» ————— *Enlighten The Nation* ————— ««



**BADAN PUSAT STATISTIK
KABUPATEN ACEH BESAR**

BPS-Statistics Aceh Besar Regency

Jl. Jenderal Sudirman No.7, Kota Jantho,
23951 Telp/Fax: (0651) 92177
E-mail: bps1108@bps.go.id
Website: acehbesarkab.bps.go.id