

2011

KECAMATAN KEPIL DALAM ANGKA



1/1/2011

Catalog BPS : 1102001.3307020

**KECAMATAN KEPIL
KABUPATEN WONOSOBO
DALAM ANGKA
TAHUN 2011**

<http://wonosobokab.bps.go.id>

BADAN PUSAT STATISTIK



KABUPATEN WONOSOBO

KATA PENGANTAR

Assalamu'alaikum wr. wb.



Buku Kecamatan Kepil Dalam Angka Tahun 2011 ini adalah publikasi lanjutan dari tahun sebelumnya yang merupakan hasil kompilasi data monografi desa dan data dinas/Instansi yang ada di Kecamatan Kepil.

Informasi yang termuat dalam publikasi ini adalah data tahun 2010 yang meliputi gambaran tentang keadaan geografi, sarana pemerintahan, kependudukan, kesehatan, transportasi, komunikasi, dan sosial ekonomi.

Dalam kesempatan ini kami menyampaikan terima kasih kepada Bapak Camat Kepil atas dukungannya sehingga publikasi ini dapat diterbitkan, demikian pula kepada semua pihak, baik instansi pemerintah maupun swasta, yang telah mendukung kelengkapan datanya.

Kami menyadari bahwa publikasi ini masih belum memenuhi harapan semua pihak, oleh karena itu kritik dan saran yang bersifat membangun sangat kami harapkan demi perbaikan dan penyempurnaan di masa mendatang.

Akhirnya, kami berharap semoga buku ini dapat bermanfaat bagi para pengguna data terutama dalam mendukung pelaksanaan pembangunan di Kecamatan Kepil.

Wassalamu'alaikum wr. wb.

Kepil, 27 Mei 2011
Koordinator Statistik Kec. Kepil

WASANA ADI K

SAMBUTAN CAMAT KEPIL



Puji Syukur Kepada Allah SWT sehingga Buku Kecamatan Kepil Dalam Angka Tahun 2011 ini dapat diselesaikan dan terbit tepat pada waktunya.

Buku Kecamatan Kepil Dalam Angka Tahun 2011 ini berisi data dan informasi dari 20 Desa dan 1 Kelurahan di Wilayah Kecamatan Kepil yang memuat potensi dari penduduk, pemerintahan, sampai dengan potensi sumber daya alam.

Buku ini juga dapat dijadikan rujukan bagi perorangan, lembaga/organisasi kemasyarakatan, lembaga pendidikan, maupun lembaga pemerintahan.

Akhirnya, kami menyampaikan terima kasih kepada Saudara Koordinator Statistik Kecamatan (KSK) Kecamatan Kepil yang telah mengumpulkan data dan menyusunnya sehingga menjadi sebuah buku.

Semoga bermanfaat bagi kita semua.

Amin...

Kepil, 27 Mei 2011
Camat Kepil

K. A. SALIM, S.E. M.M
NIP. 19570521 197903 1 004

SEJARAH WONOSOBO

Berdasarkan cerita rakyat pada sekitar awal abad XVIII, tersebutlah tiga orang pengelana yang bernama Kyai Kolodete, Kyai Kari, dan Kyai Walik yang mulai merintis suatu pemukiman di daerah Wonosobo. Selanjutnya Kyai Kolodete bermukim di wilayah Dataran Tinggi Dieng, Kyai Karim berada di daerah Kalibeber, dan Kyai Walik berada di sekitar Kota Wonosobo sekarang ini.

Sejak saat itu daerah ini mulai berkembang dan tiga tokoh tersebut dianggap sebagai cikal-bakal dari masyarakat Wonosobo sekarang. Makin lama daerah ini semakin berkembang sehingga semakin ramai. Di kemudian hari dikenal beberapa tokoh penguasa daerah Wonosobo seperti Tumenggung Kartowaseso sebagai penguasa Wonosobo yang pusat pemerintahannya di Selomanik. Dikenal pula tokoh bernama Tumenggung Wiroduto sebagai penguasa Wonosobo dengan pusat pemerintahan di Kalilusi Pecekelan yang selanjutnya dipindahkan ke Ledok (Wonosobo) atau Plobangan sekarang ini. Seorang cucu Kyai Karim yang dikenal dengan nama Ki Singowedono juga disebut sebagai salah seorang penguasa di Wonosobo. Beliau mendapat hadiah satu tempat di Selomerto dari Keraton Mataram, serta diangkat menjadi penguasa daerah tersebut. Namanya kemudian berganti menjadi Tumengung Jogonegoro. Pada masa itu pusat kekuasaan dipindahkan ke Selomerto. Setelah meninggal dunia, Tumenggung Jogonegoro dimakamkan di Desa Pakuncen.

Pada awal abad XVII, Islam sudah mulai berkembang luas di daerah Wonosobo. Seorang tokoh penyebar agama Islam yang sangat dikenal di masa itu adalah Kyai Asmarasufi yang dikenal pula sebagai menantu Ki Wiroduto, salah seorang penguasa di Wonosobo. Kyai Asmarasufi yang mendirikan Masjid Dukuh Bendosari dipercaya sebagai cikal-bakal atau tokoh yang kemudian menurunkan para ulama Islam dan pemilik pondok pesantren yang ada di Wonosobo pada masa berikutnya, seperti Kyai Ali Bendosari, Kyai Syukur Sholeh, Kyai Mansur Krakal, Kyai Abdulfatah

Tegalgot, Kyai Soleh Pencil, Kyai As'ari, Kyai Abdul Faqih, Kyai Muntaha, dan Kyai Hasbullah.

Demikianlah, dari hari ke hari, bulan berganti bulan, tahun berganti tahun, waktu berjalan terus, keadaan Wonosobo semakin lama semakin berkembang sejalan dengan kemajuan peradaban manusia.

Adapun penguasa atau kepala pemerinthan Kabupaten Wonosobo dari tahun 1825 sampai sekarang adalah sebagai berikut :

No	Nama	Periode
1	Tumenggung SETJONEGORO	1825 – 1832
2	Tumenggung R. MANGOENKOESOEMO	1832 – 1857
3	Tumenggung R. KERTONEGORO	1857 – 1863
4	Tumenggung TJOKROHADISOERDJO	1863 – 1869
5	Tumenggung SOERJOHADIKOESOEMO	1869 – 1898
6	R. Tumenggung SOERJOHADINEGORO	1898 – 1919
7	Adipati R. A. SOSROHADIPRODJO	1920 – 1944
8	Bupati R. SINGGIH HADIPOERA	1944 – 1946
9	Bupati R. SOEMINDRO	1946 – 1950
10	Bupati R. KADRI	1950 – 1954
11	Bupati R. OEMAR SOERJOKOESOEMO	1955
12	Bupati R. SANGIDI HADISOETIRTO	1955 – 1957
13	Kepala Daerah RAPINGOEN WIMBOHADI SOEDJONO	1957 – 1959
14	Bupati R. WIBOWO HELLY	1960 – 1967
15	Bupati Kepala Daerah Drs. DARODJAT A.N.S.	1967 – 1974
16	Pj. Bupati Kepala Daerah R. MARDJABAN	1974 – 1975
17	Bupati Kepala Daerah Drs. SOEKANTO	1975 – 1985
18	Bupati Kepala Daerah Drs. POEDJIHARDJO	1985 – 1990
19	Bupati Kepala Daerah Drs. H. SOEMADI	1990 – 1995
20	Bupati Kepala Daerah Drs. H. MARGONO	1995 – 2000
21	Bupati Drs. TRIMAWAN NUGROHADI	2000 – 2005
22	Bupati Drs. H. ABDUL KHOLIQ ARIF	2005 – sekarang

MOTTO

Data itu sulit dan mahal
Tetapi
Lebih sulit dan mahal membangun
tanpa data

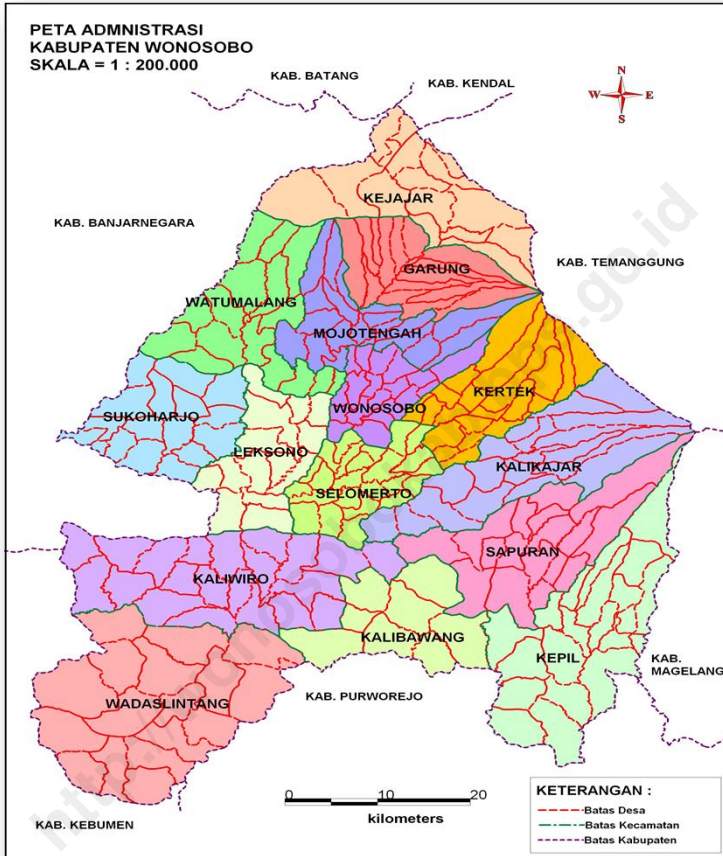
<http://wonosobokab.bps.go.id>

DAFTAR ISI

	Halaman
HALAMAN JUDUL	i
SAMBUTAN CAMAT KEPIL	ii
KATA PENGANTAR	iii
DAFTAR ISI	iv
PENDAHULUAN	
PETA LETAK KECAMATAN KEPIL	
PETA KECAMATAN	
UJUR DAN LINTANG	
I. GEOGRAFI	
Tabel 1.1. TINGGI TEMPAT & JARAK KE IBUKOTA KECAMATAN	1
Tabel 1.2. LUAS DAN TATA GUNA TANAH	2
Tabel 1.3. PANJANG JALAN BERDASAR KELAS JALAN	5
II. PEMERINTAHAN	
Tabel 2.1. STATUS HUKUM, STATUS DESA, KATEGORI LKMD	8
Tabel 2.2. LUAS TANAH BENGKOK PAMONG & KAS DESA	10
Tabel 2.3. KLASSIFIKASI DESA DAN STATUS IDT	11
Tabel 2.4. BANYAK RT, RW DAN DUSUN	12
Tabel 2.5. BANYAKNYA KEJADIAN KRIMINAL	13
III. PENDUDUK DAN TENAGA KERJA	
Tabel 3.1. JUMLAH PENDUDUK MENURUT JENIS KELAMIN	16
Tabel 3.2. KEPADATAN PENDUDUK	17
Tabel 3.3. MUTASI PENDUDUK	18
Tabel 3.4. ANGKA KELAHIRAN (CBR) & ANGKA KEMATIAN (CDR)	21
Tabel 3.5. PENDUDUK MENURUT KELOMPOK UMUR	23
Tabel 3.6. ANGKATAN KERJA PENDUDUK	30
IV. SOSIAL	
Tabel 4.1. PENDUDUK MENURUT TINGKAT PENDIDIKAN (5 TH KE ATAS)	35
Tabel 4.2. BANYAKNYA PLAY GROUP	37
Tabel 4.3. BANYAKNYA MURID DAN GURU TAMAN KANAK-KANAK	38
Tabel 4.4. BANYAKNYA MURID DAN GURU SEKOLAH DASAR	39
Tabel 4.5. BANYAKNYA MURID DAN GURU SLTP	40
Tabel 4.6. BANYAKNYA MURID DAN GURU SLTA	41
Tabel 4.7. BANYAKNYA MURID DAN GURU M I	42
Tabel 4.8. BANYAKNYA MURID DAN GURU M Ts	43
Tabel 4.9. BANYAKNYA MURID DAN GURU S M K	44

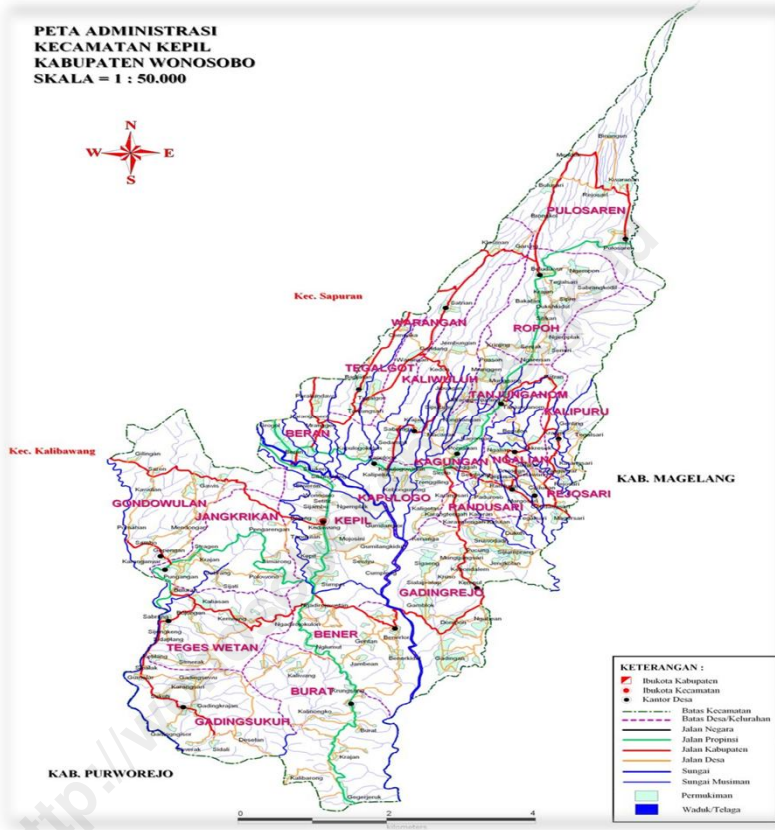
	Halaman
Tabel 4.10. BANYAKNYA TPA DAN TPQ	45
Tabel 4.11. BANYAKNYA SANTRI DAN PENGASUH PESANTREN	46
Tabel 4.12. BANYAKNYA SARANA KESEHATAN	47
Tabel 4.13. BANYAKNYA TENAGA KESEHATAN	48
Tabel 4.14. BANYAKNYA PUS DAN AKSEPTOR KB	50
Tabel 4.15. BANYAKNYA KELUARGA DAN TAHAPAN SEJAHTERA	53
Tabel 4.16. JUMLAH RUMAH TANGGA MENURUT DINDING RUMAHNYA	54
Tabel 4.17. BANYAKNYA RUMAH TANGGA MENURUT JAMBAK YANG DIPAKAI	55
Tabel 4.18. BANYAKNYA PENDUDUK CACAT MENTAL DAN FISIK	56
Tabel 4.19. BANYAKNYA SARANA OLAHRAGA DAN REKREASI	58
Tabel 4.20. BANYAKNYA TEMPAT IBADAH	61
Tabel 4.21. BANYAKNYA PEMELUK AGAMA	62
Tabel 4.22. BANYAKNYA NIKAH, TALAK, CERAI & RUJUK	64
Tabel 4.23. BANYAKNYA RUMAH TANGGA PENERIMA RASKIN	66
V. P E R T A N I A N	
Tabel 5.1. LUAS PANEN DAN PRODUKSI TAN. PANGAN	69
Tabel 5.2. LUAS PANEN DAN PRODUKSI TAN. SAYURAN	71
Tabel 5.3. LUAS PANEN DAN PRODUKSI PERKEBUNAN	78
VI. TRANSPORTASI DAN KOMUNIKASI	
Tabel 6.1. BANYAKNYA SARANA TRANSPORTASI	82
Tabel 6.2. BANYAKNYA RADIO, TELEVISI DAN TELEPON*)	84
VII. PEREKONOMIAN	
Tabel 7.1. BANYAKNYA SARANA PEREKONOMIAN	86
Tabel 7.2. BANYAKNYA USAHA AKOMODASI KOMERSIAL	89
Tabel 7.3. BANYAKNYA INDUSTRI MENURUT JENISNYA	90
Tabel 7.4. BANYAKNYA USAHA PERSEWAAN	91
Tabel 7.5. BANYAKNYA USAHA SEKTOR JASA	93
Tabel 7.6. JUMLAH PAJAK DAN DANA PERIMBANGAN DESA	97
TABEL 7.7. DAFTAR NAMA KADES & SEKDES	98

PETA KABUPATEN



PETA KECAMATAN KEPIL

PETA ADMINISTRASI
KECAMATAN KEPIL
KABUPATEN WONOSOBO
SKALA = 1 : 50.000



KETERANGAN :

	Bukota Kabupaten
	Bukota Kecamatan
	Kantor Desa
	Batas Kecamatan
	Batas Desa-Kelurahan
	Jalan Negara
	Jalan Propinsi
	Jalan Kabupaten
	Jalan Desa
	Sungai
	Sungai Musiman
	Perumahan
	Waduk/Telaga

<http://www.wonosobo.go.id>

I. GEOGRAFI



<http://www.subanipedia.com>

**TINGGI TEMPAT & JARAK KE IBUKOTA KECAMATAN
DI KECAMATAN KEPIL
TAHUN 2010**

Tabel 1.1.

Desa/Kelurahan	Jarak Ke (Km)		Waktu Tempuh(Menit)	
	Ibu Kota Kec	Ibu Kota Kab	Ibu Kota Kec	Ibu Kota Kab
(1)	(2)	(3)	(4)	(5)
01. Gadingsukuh	13.0	37.0	25	80
02. Burat	8.0	33.0	15	80
03. Gadingrejo	11.0	36.0	25	90
04. Bener	5.0	30.0	15	75
05. Tegeswetan	7.0	32.0	20	80
06. Gondowulan	6.0	31.0	15	70
07. Jangkrikan	5.0	30.0	15	75
08. Kepil	0.0	25.0	0	60
09. Kapulogo	6.0	29.0	15	75
10. Kagungan	8.0	31.0	18	75
11. Randusari	9.0	32.0	20	80
12. Rejosari	11.0	34.0	25	85
13. Kalipuru	12.0	35.0	25	85
14. Ngalian	9.0	32.0	25	85
15. Tanjunganom	10.0	33.0	30	85
16. Kaliwuluh	7.0	30.0	15	70
17. Beran	3.0	25.0	10	50
18. Tegalgot	6.0	29.0	15	70
19. Warangan	9.0	32.0	20	80
20. Ropoh	12.0	38.0	25	90
21. Pulosaren	15.0	42.0	45	50
Rata-Rata	8.2	32.2	20	76

Sumber Data : Badan Pusat Statistik Kab. Wonosobo

**LUAS DAN TATA GUNA TANAH
DI KECAMATAN KEPIL
TAHUN 2010**

Tabel 1.2.

Desa/Kelurahan	Luas Wilayah (ha)	Jenis Penggunaan		
		Sawah	Pekarangan	Tegalan
(1)	(2)	(2)	(4)	(5)
01. Gadingsukuh	421,000	30.00	101.65	169.35
02. Burat	905,209	29.99	149.50	436.93
03. Gadingrejo	1,017,309	92.30	196.30	696.91
04. Bener	467,691	35.70	137.97	239.80
05. Tegeswetan	517,960	92.00	65.63	307.83
06. Gondowulan	629,635	79.80	103.90	235.50
07. Jangkrikan	460,263	48.23	117.91	186.22
08. Kepil	647,000	50.00	82.50	405.50
09. Kapulogo	222,320	83.92	34.75	97.15
10. Kagungan	227,500	34.90	40.45	146.77
11. Randusari	234,224	65.02	35.25	126.75
12. Rejosari	132,041	38.60	17.30	71.19
13. Kalipuru	231,500	27.02	16.85	63.25
14. Ngalian	110,773	14.50	15.50	51.10
15. Tanjunganom	331,000	180.00	48.95	85.05
16. Kaliwuluh	424,948	89.00	60.15	229.15
17. Beran	361,000	151.00	78.35	73.15
18. Tegalgot	275,890	69.57	26.50	167.32
19. Warangan	306,630	10.00	19.60	189.93
20. Ropoh	701,377	113.01	61.75	166.18
21. Pulosaren	761,649		52.50	219.35
Jumlah	9,386,919	1334.56	1463.26	4364.38

Sumber Data : Badan Pusat Statistik Kab. Wonosobo

Tabel 1.2. Lanjutan

Desa/Kelurahan	Jenis Penggunaan		
	Padang gembala	Kolam	Hutan negara
(1)	(5)	(6)	(7)
01. Gadingsukuh	-	1.00	105.00
02. Burat	-	0.51	278.00
03. Gadingrejo	-	1.00	15.00
04. Bener	-	1.12	41.20
05. Tegeswetan	-	0.50	52.00
06. Gondowulan	-	0.64	199.80
07. Jangkrikan	-	0.50	99.60
08. Kepil	-	4.00	45.00
09. Kapulogo	-	2.00	-
10. Kagungan	-	0.10	-
11. Randusari	-	2.00	-
12. Rejosari	-	1.70	-
13. Kalipuru	-	2.00	115.00
14. Ngalian	-	0.20	27.00
15. Tanjunganom	-	2.00	10.00
16. Kaliwuluh	-	7.50	42.00
17. Beran	-	7.50	41.00
18. Tegalgot	-	3.00	-
19. Warangan	-	1.10	77.00
20. Ropoh	-	5.24	346.70
21. Pulosaren	-	1.00	484.20
Jumlah	-	47,728.00	1,978.50

Sumber Data : Badan Pusat Statistik Kab. Wonosobo

Tabel 1.2. Lanjutan

Desa/Kelurahan	Jenis Penggunaan		
	Rawa/ Telaga	Perkebunan Negara/swa sta	Lainnya
(1)	(8)	(9)	(10)
01. Gadingbukuh	-	-	14.00
02. Burat	-	-	10.28
03. Gadingrejo	-	-	15.80
04. Bener	-	-	11.90
05. Tegeswetan	-	-	10.00
06. Gondowulan	-	-	7.80
07. Jangkrikan	-	-	3.10
08. Kepil	-	-	20.00
09. Kapulogo	-	-	3.50
10. Kagungan	-	-	5.28
11. Randusari	-	-	5.20
12. Rejosari	-	-	3.25
13. Kalipuru	-	-	7.40
14. Ngalian	-	-	2.47
15. Tanjunganom	-	-	5.00
16. Kaliwuluh	-	-	6.15
17. Beran	-	-	10.00
18. Tegalgot	-	-	9.50
19. Warangan	-	-	9.00
20. Ropoh	-	-	8.50
21. Pulosaren	-	-	4.50
Jumlah	-	-	172.63

Sumber Data : Badan Pusat Statistik Kab. Wonosobo

**PANJANG JALAN BERDASAR KELAS JALAN
DI KECAMATAN KEPIL
TAHUN 2010**

Tabel 1.3

Desa/Kelurahan	Kelas III		Kelas III A		Kelas IV
	Panjang Jalan	Jalan Rusak	Panjang Jalan	Jalan Rusak	Panjang Jalan
(1)	(2)	(3)	(4)	(5)	(6)
01. Gadingsukuh	-	-	6.0	-	-
02. Burat	-	-	-	-	-
03. Gadingrejo	-	-	3.5	-	-
04. Bener	-	-	-	-	-
05. Tegeswetan	-	-	-	-	-
06. Gondowulan	-	-	-	-	-
07. Jangkrikan	-	-	-	-	-
08. Kepil	-	-	3.0	-	-
09. Kapulogo	-	-	-	-	-
10. Kagungan	-	-	-	-	2.5
11. Randusari	-	-	-	-	-
12. Rejosari	-	-	-	-	-
13. Kalipuru	-	-	-	-	-
14. Ngalian	-	-	-	-	-
15. Tanjunganom	-	-	-	-	-
16. Kaliwuluh	-	-	-	-	-
17. Beran	-	-	-	-	-
18. Tegalgot	-	-	-	-	-
19. Warangan	-	-	-	-	-
20. Ropoh	-	-	-	-	-
21. Pulosaren	-	-	-	-	-
Jumlah	-	-	12.5	-	2.5

Desa/Kelurahan	Kelas V		Jalan Desa/Kelurahan	
	Panjang Jalan	Jalan Rusak	Aspal	Bukan Aspal
(1)	(8)	(9)	(10)	(11)
01. Gadingsukuh	-	-	4.0	8.0
02. Burat	-	-	6.0	5.0
03. Gadingrejo	-	-	3.3	9.0
04. Bener	-	-	3.5	5.5
05. Tegeswetan	1.0	-	5.0	12.0
06. Gondowulan	-	-	8.0	14.0
07. Jangkrikan	-	-	4.0	11.0
08. Kepil	-	-	2.0	10.0
09. Kapulogo	-	-	2.0	4.5
10. Kagungan	1.0	-	2.5	3.0
11. Randusari	1.5	-	-	2.0
12. Rejosari	-	-	-	3.0
13. Kalipuru	-	-	-	6.0
14. Ngalian	-	-	-	3.5
15. Tanjunganom	-	-	2.0	3.0
16. Kaliwuluh	-	-	1.0	10.0
17. Beran	4.0	-	3.5	3.0
18. Tegalgot	-	-	3.0	6.0
19. Warangan	-	-	2.0	9.0
20. Ropoh	-	-	5.0	9.0
21. Pulosaren	-	-	2.0	12.0
Jumlah	7.5	-	58.8	148.5

 PEMETAAN 2010
 LETAK BUJUR TIMUR DAN LINTANG SELATAN
 DESA DI KECAMATAN KEPIL

Desa / Kelurahan	E	S	KETINGGIA N MDPL
01. Gadingsukuh	190 °58' 687"	07 °33' 789"	365
02. Burat	110 °00' 498"	07 °33' 742"	527
03. Gadingrejo	110 °01' 860"	07 °32' 051"	588
04. Bener	110 °00' 975"	07 °32' 632"	488
05. Tegeswetan	109 °58' 535"	07 °32' 521"	314
06. Gondowulan	109 °58' 444"	07 °31' 567"	378
07. Jangkrikan	109 °58' 483"	07 °31' 763"	370
08. Kepil	110 °00' 106"	07 °31' 071"	550
09. Kapulogo	110 °00' 753"	07 °30' 215"	597
10. Kagungan	110 °01' 646"	07 °30' 072"	650
11. Randusari	110 °02' 247"	07 °30' 604"	618
12. Rejosari	110 °02' 486"	07 °30' 685"	618
13. Kalipuru	110 °02' 752"	07 °29' 852"	688
14. Ngalian	110 °02' 268"	07 °30' 045"	645
15. Tanjunganom	110 °02' 124"	07 °29' 325"	713
16. Kaliwuluh	110 °01' 197"	07 °29' 748"	660
17. Beran	109 °59' 985"	07 °29' 962"	590
18. Tegalgot	110 °00' 954"	07 °29' 112"	680
19. Warangan	110 °01' 533"	07 °27' 908"	868
20. Ropoh	110 °02' 551"	07 °27' 446"	992
21. Pulosaren	110 °03' 466"	07 °26' 909"	1,180

II. PEMERINTAHAN



<http://>

**STATUS HUKUM, STATUS DESA, KATEGORI LKMD
DI KECAMATAN KEPIL
TAHUN 2010**

Tabel 2.1.

Desa/Kelurahan	Status Hukum	Status Desa	Kategori LKMD
(1)	(2)	(3)	(4)
01. Gadingsukuh	Definitif	Desa	Kategori 3
02. Burat	Definitif	Desa	Kategori 3
03. Gadingrejo	Definitif	Desa	Kategori 3
04. Bener	Definitif	Desa	Kategori 3
05. Tegeswetan	Definitif	Desa	Kategori 3
06. Gondowulan	Definitif	Desa	Kategori 3
07. Jangkrikan	Definitif	Desa	Kategori 3
08. Kepil	Definitif	Kelurahan	Kategori 3
09. Kapulogo	Definitif	Desa	Kategori 3
10. Kagungan	Definitif	Desa	Kategori 3
11. Randusari	Definitif	Desa	Kategori 3
12. Rejosari	Definitif	Desa	Kategori 3
13. Kalipuru	Definitif	Desa	Kategori 3
14. Ngalian	Definitif	Desa	Kategori 3
15. Tanjunganom	Definitif	Desa	Kategori 3
16. Kaliwuluh	Definitif	Desa	Kategori 3
17. Beran	Definitif	Desa	Kategori 3
18. Tegalgot	Definitif	Desa	Kategori 3
19. Warangan	Definitif	Desa	Kategori 3
20. Ropoh	Definitif	Desa	Kategori 3
21. Pulosaren	Definitif	Desa	Kategori 3

Sumber Data : Badan Pusat Statistik Kab. Wonosobo

**SARANA PEMERINTAHAN DESA
DI KECAMATAN KEPIL
TAHUN 2010**

Tabel 2.2.

Desa/Kelurahan	Balai Desa	Kantor desa
(1)	(2)	(3)
01. Gadingsukuh	1	1
02. Burat	1	1
03. Gadingrejo	1	1
04. Bener	1	1
05. Tegeswetan	1	1
06. Gondowulan	1	1
07. Jangkrikan	1	1
08. Kepil	1	1
09. Kapulogo	1	1
10. Kagungan	1	1
11. Randusari	1	1
12. Rejosari	1	1
13. Kalipuru	1	1
14. Ngalian	1	1
15. Tanjunganom	1	1
16. Kaliwuluh	1	1
17. Beran	1	1
18. Tegalgot	1	1
19. Warangan	1	1
20. Ropoh	1	1
21. Pulosaren	1	1
Jumlah	21	21

Sumber Data : Badan Pusat Statistik Kab. Wonosobo

**LUAS TANAH BENGKOK PAMONG & KAS DESA
DI KECAMATAN KEPIL
TAHUN 2010**

Tabel 2.2.

Desa/Kelurahan	Luas Bengkok (Ha)			Tanah Kas Desa (Ha)
	Sawah	Kering	Kolam	
(1)	(2)	(3)	(4)	(5)
01. Gadingsukuh	15.49	-	-	-
02. Burat	7.50	5.59	-	1.25
03. Gadingrejo	10.69	28.74	-	4.06
04. Bener	7.60	1.19	-	0.08
05. Tegeswetan	19.20	-	-	1.00
06. Gondowulan	25.83	0.52	-	-
07. Jangkrikan	12.50	-	-	-
08. Kepil	16.88	22.64	-	1.00
09. Kapulogo	10.07	-	-	-
10. Kagungan	11.10	-	-	-
11. Randusari	8.95	-	-	-
12. Rejosari	5.51	-	-	-
13. Kalipuru	7.58	-	-	-
14. Ngalian	6.09	-	-	-
15. Tanjunganom	13.35	-	-	6.00
16. Kaliwuluh	21.23	-	-	-
17. Beran	18.35	-	-	0.65
18. Tegalgot	12.98	-	-	0.50
19. Warangan	16.60	2.54	-	-
20. Ropoh	23.08	-	-	-
21. Pulosaren	-	14.48	-	-
Jumlah	270.55	75.69	-	14.54

Sumber Data : Badan Pusat Statistik Kab. Wonosobo

**KLASIFIKASI DESA DAN STATUS IDT
DI KECAMATAN KEPIL
TAHUN 2010**

Tabel 2.3.

Desa/Kelurahan	Klasifikasi			Status	
	Swasem bada	Swakarsa	Swadaya	IDT	NON IDT
(1)	(2)	(3)	(4)	(5)	(6)
01. Gadingsukuh	X				
02. Burat	X				
03. Gadingrejo	X				
04. Bener	X				
05. Tegeswetan	X				
06. Gondowulan	X				
07. Jangkrikan	X				
08. Kepil	X				
09. Kapulogo	X				
10. Kagungan	X				
11. Randusari	X				
12. Rejosari	X				
13. Kalipuru	X				
14. Ngalian	X				
15. Tanjunganom	X				
16. Kaliwuluh	X				
17. Beran	X				
18. Tegalgot	X				
19. Warangan	X				
20. Ropoh	X				
21. Pulosaren	X				

Sumber Data : Badan Pusat Statistik Kab. Wonosobo

**BANYAK RT, RW DAN DUSUN
DI KECAMATAN KEPIL
TAHUN 2010**

Tabel 2.4.

Desa/Kelurahan	RT	RW	Dusun
(1)	(2)	(3)	(4)
01. Gadingsukuh	10	4	3
02. Burat	16	6	6
03. Gadingrejo	52	18	6
04. Bener	24	11	6
05. Tegeswetan	24	8	3
06. Gondowulan	39	18	3
07. Jangkrikan	30	13	3
08. Kepil	35	12	4
09. Kapulogo	15	5	3
10. Kagungan	25	7	2
11. Randusari	15	5	2
12. Rejosari	9	4	2
13. Kalipuru	8	4	2
14. Ngalian	6	2	1
15. Tanjunganom	32	10	2
16. Kaliwuluh	19	9	2
17. Beran	27	7	4
18. Tegalgot	10	2	2
19. Warangan	19	4	2
20. Ropoh	56	25	4
21. Pulosaren	21	7	7
Jumlah	492	181	69

Sumber Data : Badan Pusat Statistik Kab. Wonosobo

**BANYAKNYA KEJADIAN KRIMINAL
DI KECAMATAN KEPIL
TAHUN 2010**

Tabel 2.5.



Desa/Kelurahan	Pembunuhan	Perkelahian dengan Penganiayaan	Pencurian	Penipuan
(1)	(2)	(3)	(4)	(5)
01. Gadingsukuh	-	-	-	-
02. Burat	-	-	-	-
03. Gadingrejo	-	-	-	-
04. Bener	-	-	-	-
05. Tegeswetan	-	-	-	-
06. Gondowulan	-	-	-	-
07. Jangkrikan	-	-	-	-
08. Kepil	-	-	-	-
09. Kapulogo	-	-	-	-
10. Kagungan	-	-	-	-
11. Randusari	-	-	-	-
12. Rejosari	-	-	-	-
13. Kalipuru	-	-	-	-
14. Ngalian	-	-	-	-
15. Tanjunganom	-	-	-	-
16. Kaliwuluh	-	-	-	-
17. Beran	-	-	-	-
18. Tegalgot	-	-	-	-
19. Warangan	-	-	-	-
20. Ropoh	-	-	-	-
21. Pulosaren	-	-	-	-
Jumlah	-	-	-	-

Sumber Data : Badan Pusat Statistik Kab. Wonosobo

Desa/Kelurahan	Perkosaan	Perjudian	Kasus Narkoba	Jumlah
(1)	(6)	(7)	(8)	(9)
01. Gadingsukuh	-	-	-	-
02. Burat	-	-	-	-
03. Gadingrejo	-	-	-	-
04. Bener	-	-	-	-
05. Tegeswetan	-	-	-	-
06. Gondowulan	-	-	-	-
07. Jangkrikan	-	-	-	-
08. Kepil	-	-	-	-
09. Kapulogo	-	-	-	-
10. Kagungan	-	-	-	-
11. Randusari	-	-	-	-
12. Rejosari	-	-	-	-
13. Kalipuru	-	-	-	-
14. Ngalian	-	-	-	-
15. Tanjunganom	-	-	-	-
16. Kaliwuluh	-	-	-	-
17. Beran	-	-	-	-
18. Tegalgot	-	-	-	-
19. Warangan	-	-	-	-
20. Ropoh	-	-	-	-
21. Pulosaren	-	-	-	-
Jumlah	-	-	-	-

Sumber Data : Badan Pusat Statistik Kab. Wonosobo

III. PENDUDUK DAN TENAGA KERJA



**JUMLAH PENDUDUK MENURUT JENIS KELAMIN
DI KECAMATAN KEPIL
TAHUN 2010**

Tabel 3.1

Desa/Kelurahan	Penduduk			Sex Ratio
	Laki-laki	Perempuan	Jumlah	
(1)	(2)	(3)	(4)	(5)
01. Gadingsukuh	851	833	1,684	0.96
02. Burat	1,156	1,109	2,265	0.94
03. Gadingrejo	2,738	2,769	5,507	0.99
04. Bener	1,459	1,524	2,983	0.93
05. Tegeswetan	1,133	1,161	2,294	0.92
06. Gondowulan	1,621	1,705	3,326	0.98
07. Jangkrikan	1,331	1,327	2,658	0.96
08. Kepil	2,688	2,638	5,326	1.01
09. Kapulogo	935	915	1,850	0.97
10. Kagungan	895	901	1,796	1.01
11. Randusari	786	799	1,585	0.97
12. Rejosari	677	670	1,347	1.02
13. Kalipuru	373	379	752	1.14
14. Ngallan	361	341	702	0.95
15. Tanjunganom	1,342	1,339	2,681	0.98
16. Kaliwuluh	1,634	1,580	3,214	1.04
17. Beran	1,970	1,989	3,959	1.06
18. Tegalgot	947	897	1,844	1.06
19. Warangan	871	887	1,758	1.00
20. Ropoh	2,519	2,482	5,001	0.98
21. Pulosaren	2,019	1,971	3,990	0.93
Jumlah	28,306	28,216	56,522	1.00

Sumber Data : Badan Pusat Statistik Kab. Wonosobo

**KEPADATAN PENDUDUK
DI KECAMATAN KEPIL
TAHUN 2010**

Tabel 3.2

Desa/Kelurahan	Luas Wilayah (km)	Jumlah Penduduk	Kepadatan Penduduk (jiwa/km)
(1)	(2)	(3)	(4)
01. Gadingsukuh	4.21	1,684	400
02. Burat	9.05	2,265	250
03. Gadingrejo	10.17	5,507	541
04. Bener	4.68	2,983	638
05. Tegeswetan	5.18	2,294	443
06. Gondowulan	6.30	3,326	528
07. Jangkrikan	4.60	2,658	577
08. Kepil	6.47	5,326	823
09. Kapulogo	2.22	1,850	832
10. Kagungan	2.28	1,796	789
11. Randusari	2.34	1,585	677
12. Rejosari	1.32	1,347	1,020
13. Kalipuru	2.32	752	325
14. Ngallan	1.11	702	634
15. Tanjunganom	3.31	2,681	810
16. Kaliwuluh	4.25	3,214	756
17. Beran	3.61	3,959	1,097
18. Tegalgot	2.76	1,844	668
19. Warangan	3.07	1,758	573
20. Ropoh	7.01	5,001	713
21. Pulosaren	7.62	3,990	524
Jumlah	93.87	56,522	602

Sumber Data : Badan Pusat Statistik Kab. Wonosobo

**MUTASI PENDUDUK
DI KECAMATAN KEPIL
TAHUN 2010**

Tabel 3.3.

Desa/Kelurahan	Penduduk Awal Tahun			Lahir		
	L	P	Jml	L	P	Jml
(1)	(2)	(3)	(4)	(5)	(6)	(7)
01. Gadingsukuh	831	819	1,650	33	27	60
02. Burat	1,145	1,101	2,246	22	24	46
03. Gadingrejo	2,707	2,742	5,449	58	55	113
04. Bener	1,457	1,509	2,966	27	27	54
05. Tegeswetan	1,111	1,154	2,265	28	28	56
06. Gondowulan	1,601	1,695	3,296	38	29	67
07. Jangkrikan	1,334	1,299	2,633	23	35	58
08. Kepil	2,664	2,624	5,288	42	38	80
09. Kapulogo	925	893	1,818	29	32	61
10. Kagungan	882	875	1,757	24	32	56
11. Randusari	789	788	1,577	18	25	43
12. Rejosari	662	669	1,331	25	12	37
13. Kalipuru	350	374	724	26	22	48
14. Ngalian	352	334	686	21	22	43
15. Tanjunganom	1,322	1,333	2,655	42	26	68
16. Kaliwuluh	1,611	1,558	3,169	35	44	79
17. Beran	1,949	1,961	3,910	38	40	78
18. Tegalgot	946	903	1,849	27	23	50
19. Warangan	856	886	1,742	29	20	49
20. Ropoh	2,503	2,467	4,970	40	35	75
21. Pulosaren	2,001	1,955	3,956	27	32	59
Jumlah	27,998	27,939	55,937	652	628	1,280

Sumber Data : Badan Pusat Statistik Kab. Wonosobo

Tabel 3.3. Lanjutan

Desa/Kelurahan	Mati			Datang		
	L	P	Jml	L	P	Jml
(1)	(8)	(9)	(10)	(11)	(12)	(12)
01. Gadingsukuh	16	17	33	9	13	22
02. Burat	16	14	30	11	7	18
03. Gadingrejo	29	31	60	17	11	28
04. Bener	21	18	39	10	11	21
05. Tegeswetan	14	26	40	16	17	33
06. Gondowulan	19	22	41	13	18	31
07. Jangkrikan	24	14	38	11	14	25
08. Kepil	20	21	41	14	13	27
09. Kapulogo	13	16	29	10	16	26
10. Kagungan	11	17	28	11	23	34
11. Randusari	17	13	30	8	12	20
12. Rejosari	15	12	27	15	10	25
13. Kalipuru	10	20	30	11	13	24
14. Ngalian	10	16	26	10	14	24
15. Tanjunganom	18	20	38	16	11	27
16. Kaliwuluh	24	25	49	12	19	31
17. Beran	18	21	39	14	15	29
18. Tegalgot	14	22	36	4	8	12
19. Warangan	15	17	32	5	9	14
20. Ropoh	21	22	43	12	16	28
21. Pulosaren	18	15	33	21	10	31
Jumlah	363	399	762	250	280	530

Sumber Data : Badan Pusat Statistik Kab. Wonosobo

Tabel 3.3. Lanjutan

Desa/Kelurahan	Pergi			Penduduk Akhir Tahun		
	L	P	Jml	L	P	Jml
(1)	(13)	(14)	(15)	(16)	(17)	(18)
01. Gadingsukuh	6	9	15	851	833	1,684
02. Burat	6	9	15	1,156	1,109	2,265
03. Gadingrejo	15	8	23	2,738	2,769	5,507
04. Bener	14	5	19	1,459	1,524	2,983
05. Tegeswetan	8	12	20	1,133	1,161	2,294
06. Gondowulan	12	15	27	1,621	1,705	3,326
07. Jangkrikan	13	7	20	1,331	1,327	2,658
08. Kepil	12	16	28	2,688	2,638	5,326
09. Kapulogo	16	11	27	935	915	1,850
10. Kagungan	11	12	23	895	901	1,796
11. Randusari	12	13	25	786	799	1,585
12. Rejosari	10	8	18	677	670	1,347
13. Kalipuru	4	10	14	373	379	752
14. Ngallan	11	13	24	361	341	702
15. Tanjunganom	18	11	29	1,342	1,339	2,681
16. Kaliwuluh	6	16	22	1,634	1,580	3,214
17. Beran	7	6	13	1,970	1,989	3,959
18. Tegalgot	16	15	31	947	897	1,844
19. Warangan	4	11	15	871	887	1,758
20. Ropoh	15	14	29	2,519	2,482	5,001
21. Pulosaren	13	11	24	2,019	1,971	3,990
Jumlah	229	232	461	28,306	28,216	56,522

Sumber Data : Badan Pusat Statistik Kab. Wonosobo

**ANGKA KELAHIRAN (CBR) & ANGKA KEMATIAN (CDR)
DI KECAMATAN KEPIL
TAHUN 2010**

Tabel 3.4.

Desa/Kelurahan	Jumlah Penduduk			CBR	CDR
	Pertengahan Tahun	Lahir	Mati		
(1)	(2)	(3)	(4)	(5)	(6)
01. Gadingsukuh	1,666	60	33	36	20
02. Burat	2,260	46	30	20	13
03. Gadingrejo	5,477	113	60	21	11
04. Bener	2,984	54	39	18	13
05. Tegeswetan	2,290	56	40	24	17
06. Gondowulan	3,315	67	41	20	12
07. Jangkrikan	2,644	58	38	22	14
08. Kepil	5,302	80	41	15	8
09. Kapulogo	1,830	61	29	33	16
10. Kagungan	1,778	56	30	31	17
11. Randusari	1,577	43	24	27	15
12. Rejosari	1,335	36	29	27	22
13. Kalipuru	737	48	35	65	47
14. Ngalian	693	42	27	61	39
15. Tanjunganom	2,672	68	40	25	15
16. Kaliwuluh	3,193	79	43	25	13
17. Beran	3,932	78	45	20	11
18. Tegalgot	1,847	50	36	27	19
19. Warangan	1,751	49	32	28	18
20. Ropoh	4,985	75	43	15	9
21. Pulosaren	3,968	59	33	15	8
Jumlah	56,236	1,278	768	577	360

Sumber Data : Badan Pusat Statistik Kab. Wonosobo

**PENDUDUK MENURUT KELOMPOK UMUR
DI KECAMATAN KEPIL
TAHUN 2010**

Tabel 3.5.

Desa/Kelurahan	0 - 4 Th			5 - 9 Th		
	L	P	J	L	P	J
(1)	(2)	(3)	(4)	(5)	(6)	(7)
01. Gadingsukuh	92	80	172	93	89	182
02. Burat	101	87	188	104	88	192
03. Gadingrejo	253	225	478	231	255	486
04. Bener	123	143	266	139	135	274
05. Tegeswetan	115	85	200	113	108	221
06. Gondowulan	163	168	331	157	189	346
07. Jangkrikan	139	118	257	144	145	289
08. Kepil	242	212	454	252	225	477
09. Kapulogo	104	67	171	102	98	200
10. Kagungan	81	67	148	90	84	174
11. Randusari	68	78	146	82	77	159
12. Rejosari	40	33	73	53	53	106
13. Kalipuru	27	28	55	25	26	51
14. Ngalian	32	29	61	34	26	60
15. Tanjunganom	122	119	241	126	134	260
16. Kaliwuluh	158	149	307	170	148	318
17. Beran	176	198	374	195	213	408
18. Tegalgot	101	78	179	108	85	193
19. Warangan	65	75	140	83	88	171
20. Ropoh	222	205	427	198	229	427
21. Pulosaren	214	183	397	220	214	434
Jumlah	2,638	2,427	5,065	2,719	2,709	5,428

Sumber Data : Badan Pusat Statistik Kab. Wonosobo

Tabel 3.5. Lanjutan

Desa/Kelurahan	10-14 Th			15 - 19 Th		
	L	P	J	L	P	J
(1)	(8)	(9)	(10)	(11)	(12)	(13)
01. Gadingsukuh	102	103	205	56	49	105
02. Burat	100	95	195	103	89	192
03. Gadingrejo	280	208	488	175	174	349
04. Bener	140	154	294	120	108	228
05. Tegeswetan	98	106	204	100	99	199
06. Gondowulan	185	166	351	122	100	222
07. Jangkrikan	149	119	268	116	110	226
08. Kepil	244	263	507	240	237	477
09. Kapulogo	105	79	184	65	62	127
10. Kagungan	85	97	182	64	73	137
11. Randusari	85	77	162	62	50	112
12. Rejosari	97	94	191	113	108	221
13. Kalipuru	23	28	51	25	27	52
14. Ngalian	49	38	87	27	26	53
15. Tanjunganom	139	138	277	120	84	204
16. Kaliwuluh	164	174	338	126	91	217
17. Beran	200	198	398	162	136	298
18. Tegalgot	101	111	212	57	52	109
19. Warangan	89	94	183	58	59	117
20. Ropoh	264	264	528	207	222	429
21. Pulosaren	210	215	425	154	117	271
Jumlah	2,909	2,821	5,730	2,272	2,073	4,345

Sumber Data : Badan Pusat Statistik Kab. Wonosobo

Tabel 3.5. Lanjutan

Desa/Kelurahan	20 - 24			25 - 29		
	L	P	J	L	P	J
	(1)	(14)	(15)	(16)	(17)	(18)
01. Gadingsukuh	44	44	88	44	54	98
02. Burat	74	90	164	77	71	148
03. Gadingrejo	147	163	310	168	227	395
04. Bener	79	74	153	88	111	199
05. Tegeswetan	67	84	151	70	76	146
06. Gondowulan	99	96	195	89	95	184
07. Jangkrikan	65	86	151	81	84	165
08. Kepil	183	165	348	198	182	380
09. Kapulogo	42	69	111	50	81	131
10. Kagungan	57	58	115	55	65	120
11. Randusari	42	47	89	49	57	106
12. Rejosari	29	42	71	39	42	81
13. Kalipuru	23	24	47	21	26	47
14. Ngallian	16	22	38	18	24	42
15. Tanjunganom	78	97	175	82	88	170
16. Kaliwuluh	99	104	203	120	123	243
17. Beran	106	124	230	138	150	288
18. Tegalgot	43	51	94	60	64	124
19. Warangan	49	58	107	78	76	154
20. Ropoh	216	193	409	204	216	420
21. Pulosaren	114	129	243	140	166	306
Jumlah	1,672	1,820	3,492	1,869	2,078	3,947

Sumber Data : Badan Pusat Statistik Kab. Wonosobo

Tabel 3.5. Lanjutan

Desa/Kelurahan	30 - 34			35 - 39		
	L	P	J	L	P	J
(1)	(20)	(21)	(22)	(23)	(24)	(25)
01. Gadingsukuh	62	72	134	59	54	113
02. Burat	96	82	178	80	98	178
03. Gadingrejo	190	219	409	245	228	473
04. Bener	108	115	223	106	121	227
05. Tegeswetan	75	78	153	84	94	178
06. Gondowulan	96	137	233	126	143	269
07. Jangkrikan	90	105	195	109	112	221
08. Kepil	199	194	393	194	223	417
09. Kapulogo	72	69	141	71	75	146
10. Kagungan	52	74	126	85	76	161
11. Randusari	57	69	126	59	63	122
12. Rejosari	33	41	74	56	52	108
13. Kalipuru	27	22	49	26	37	63
14. Ngalian	25	30	55	34	31	65
15. Tanjunganom	88	110	198	121	122	243
16. Kaliwuluh	126	116	242	129	124	253
17. Beran	150	159	309	168	155	323
18. Tegalgot	66	71	137	61	73	134
19. Warangan	69	77	146	65	64	129
20. Ropoh	195	222	417	205	166	371
21. Pulosaren	156	164	320	154	165	319
Jumlah	2,032	2,226	4,258	2,237	2,276	4,513

Sumber Data : Badan Pusat Statistik Kab. Wonosobo

Tabel 3.5. Lanjutan

Desa/Kelurahan	40 - 44			45 - 49		
	L	P	J	L	P	J
(1)	(26)	(27)	(28)	(29)	(30)	(31)
01. Gadingsukuh	63	56	119	56	50	106
02. Burat	97	97	194	79	68	147
03. Gadingrejo	204	222	426	190	197	387
04. Bener	120	125	245	103	103	206
05. Tegeswetan	85	103	188	99	77	176
06. Gondowulan	117	153	270	146	129	275
07. Jangkrikan	99	106	205	93	98	191
08. Kepil	189	207	396	190	167	357
09. Kapulogo	63	67	130	67	67	134
10. Kagungan	73	59	132	59	57	116
11. Randusari	65	72	137	51	49	100
12. Rejosari	50	59	109	47	35	82
13. Kalipuru	23	34	57	47	27	74
14. Ngalian	33	29	62	22	19	41
15. Tanjunganom	93	97	190	98	80	178
16. Kaliwuluh	112	103	215	96	108	204
17. Beran	142	137	279	119	112	231
18. Tegalgot	71	57	128	68	60	128
19. Warangan	56	77	133	58	58	116
20. Ropoh	193	187	380	128	137	265
21. Pulosaren	121	140	261	121	96	217
Jumlah	2,069	2,187	4,256	1,937	1,794	3,731

Sumber Data : Badan Pusat Statistik Kab. Wonosobo

Tabel 3.5. Lanjutan

Desa/Kelurahan	50 - 54			55 - 59		
	L	P	J	L	P	J
(1)	(32)	(33)	(34)	(35)	(36)	(37)
01. Gadingsukuh	57	59	116	43	40	83
02. Burat	68	73	141	58	48	106
03. Gadingrejo	161	181	342	148	122	270
04. Bener	92	98	190	80	57	137
05. Tegeswetan	72	68	140	45	60	105
06. Gondowulan	80	85	165	75	58	133
07. Jangkrikan	71	70	141	43	42	85
08. Kepil	153	159	312	117	120	237
09. Kapulogo	45	54	99	53	34	87
10. Kagungan	59	50	109	39	50	89
11. Randusari	41	46	87	49	33	82
12. Rejosari	37	34	71	34	17	51
13. Kalipuru	28	27	55	23	20	43
14. Ngalian	19	10	29	8	16	24
15. Tanjunganom	69	61	130	62	54	116
16. Kaliwuluh	104	86	190	72	65	137
17. Beran	121	106	227	67	82	149
18. Tegalgot	54	43	97	51	46	97
19. Warangan	49	45	94	58	36	94
20. Ropoh	125	126	251	121	92	213
21. Pulosaren	120	99	219	94	84	178
Jumlah	1,625	1,580	3,205	1,340	1,176	2,516

Sumber Data : Badan Pusat Statistik Kab. Wonosobo

Tabel 3.5. Lanjutan

Desa/Kelurahan	60 - 64			65 Ke Atas		
	L	P	J	L	P	J
(1)	(38)	(39)	(40)	(41)	(42)	(43)
01. Gadingsukuh	20	29	49	60	54	114
02. Burat	26	34	60	93	89	182
03. Gadingrejo	99	106	205	247	242	489
04. Bener	41	55	96	120	125	245
05. Tegeswetan	35	42	77	75	81	156
06. Gondowulan	42	47	89	124	139	192
07. Jangkrikan	40	34	74	92	98	190
08. Kepil	98	95	193	189	189	378
09. Kapulogo	39	28	67	57	65	122
10. Kagungan	30	29	59	66	62	128
11. Randusari	24	29	53	52	52	104
12. Rejosari	15	17	32	34	43	77
13. Kalipuru	12	16	28	43	37	80
14. Ngalian	10	14	24	34	27	61
15. Tanjunganom	43	49	92	101	106	207
16. Kaliwuluh	49	68	117	109	121	230
17. Beran	65	62	127	161	157	318
18. Tegalgot	40	34	74	66	72	138
19. Warangan	28	22	50	66	58	124
20. Ropoh	82	62	144	159	161	320
21. Pulosaren	66	60	126	135	139	274
Jumlah	904	932	1,836	2,083	2,117	4,129

Sumber Data : Badan Pusat Statistik Kab. Wonosobo

**ANGKATAN KERJA PENDUDUK
DI KECAMATAN KEPIL
TAHUN 2010**

Tabel 3.6.

Desa/Kelurahan	Petani Sendiri	Buruh Tani	Peternak Skala Besar	
			Unggas	Lainnya
(1)	(2)	(3)	(4)	(5)
01. Gadingsukuh	690	79	-	6
02. Burat	647	70	-	-
03. Gadingrejo	2,557	97	-	47
04. Bener	729	89	3	23
05. Tegeswetan	476	82	3	6
06. Gondowulan	1,684	125	5	13
07. Jangkrikan	479	217	-	-
08. Kepil	2,366	222	-	24
09. Kapulogo	988	75	-	-
10. Kagungan	745	124	-	-
11. Randusari	769	20	-	11
12. Rejosari	521	36	-	60
13. Kalipuru	369	41	-	-
14. Ngalian	343	22	-	7
15. Tanjunganom	1,310	83	-	53
16. Kaliwuluh	1,497	138	-	14
17. Beran	1,701	156	1	18
18. Tegalgot	892	81	-	12
19. Warangan	833	96	-	-
20. Ropoh	2,327	96	-	21
21. Pulosaren	1,806	101	-	22
Jumlah	23,729	2,050	12	337

Sumber Data : Badan Pusat Statistik Kab. Wonosobo

Tabel 3.6. Lanjutan

Desa/Kelurahan	Penggalian	Nelayan	Industri Anyaman	Bangunan
(1)	(6)	(7)	(8)	(9)
01. Gadingsukuh	-	-	77	45
02. Burat	-	-	82	41
03. Gadingrejo	-	-	153	113
04. Bener	-	-	74	82
05. Tegeswetan	3	-	78	62
06. Gondowulan	-	-	94	21
07. Jangkrikan	-	-	72	72
08. Kepil	-	-	37	39
09. Kapulogo	-	-	27	13
10. Kagungan	-	-	73	54
11. Randusari	-	-	56	35
12. Rejosari	-	-	40	25
13. Kalipuru	-	-	21	42
14. Ngalian	-	-	17	11
15. Tanjunganom	-	-	157	74
16. Kaliwuluh	-	-	124	28
17. Beran	8	-	98	41
18. Tegalgot	2	-	102	43
19. Warangan	-	-	376	53
20. Ropoh	-	-	174	172
21. Pulosaren	-	-	37	23
Jumlah	13	-	1,969	1,089

Sumber Data : Badan Pusat Statistik Kab. Wonosobo

Tabel 3.6. Lanjutan

Desa/Kelurahan	Perdagangan	transportasi	PNS/ Honorer Daerah	TNI
(1)	(10)	(11)	(12)	(13)
01. Gadingsukuh	17	16	21	-
02. Burat	50	67	27	2
03. Gadingrejo	156	139	59	2
04. Bener	178	95	43	-
05. Tegeswetan	19	37	8	-
06. Gondowulan	12	23	13	-
07. Jangkrikan	112	89	13	1
08. Kepil	162	69	142	1
09. Kapulogo	45	9	20	-
10. Kagungan	21	33	22	1
11. Randusari	55	20	27	6
12. Rejosari	20	12	11	-
13. Kalipuru	27	9	7	-
14. Ngalian	8	6	6	-
15. Tanjunganom	35	31	11	1
16. Kaliwuluh	54	15	16	-
17. Beran	34	42	67	-
18. Tegalgot	63	16	21	2
19. Warangan	35	19	11	1
20. Ropoh	34	43	22	-
21. Pulosaren	84	36	91	-
Jumlah	1,221	826	658	17

Sumber Data : Badan Pusat Statistik Kab. Wonosobo

Tabel 3.6.

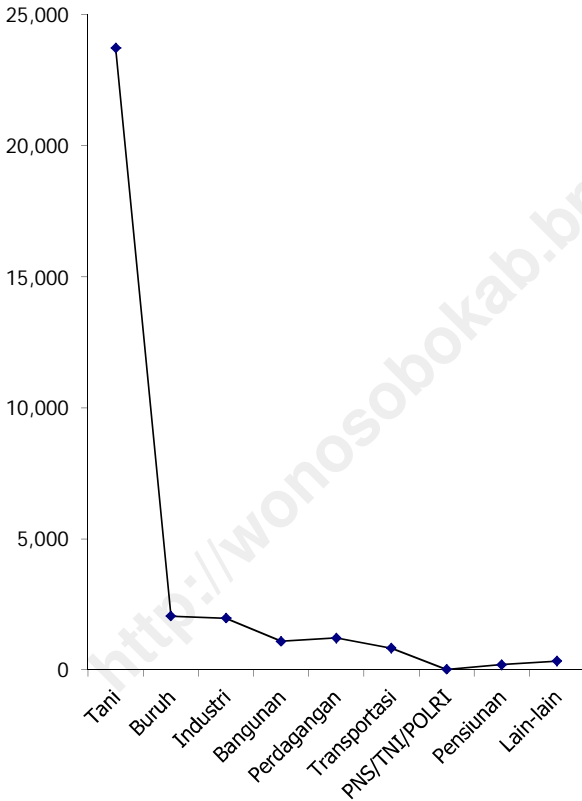
Desa/Kelurahan	Polisi	Pensiunan	Lainnya	Jumlah
(1)	(14)	(15)	(16)	(17)
01. Gadingsukuh	-	3	6	954
02. Burat	3	3	-	953
03. Gadingrejo	-	18	47	3,341
04. Bener	-	17	23	1,351
05. Tegeswetan	-	5	6	776
06. Gondowulan	-	3	13	1,988
07. Jangkrikan	1	15	-	1,031
08. Kepil	6	76	24	3,186
09. Kapulogo	2	3	-	1,182
10. Kagungan	2	10	-	1,085
11. Randusari	-	4	11	1,003
12. Rejosari	-	1	60	706
13. Kalipuru	-	2	-	518
14. Ngalian	-	7	7	427
15. Tanjunganom	-	3	53	1,577
16. Kaliwuluh	1	4	14	1,891
17. Beran	1	17	18	2,164
18. Tegalgot	1	6	12	1,192
19. Warangan	-	-	-	1,424
20. Ropoh	-	1	21	2,890
21. Pulosaren	-	-	22	2,081
Jumlah	17	198	337	31,720

Sumber Data : Badan Pusat Statistik Kab. Wonosobo

**KOMPOSISI PENDUDUK
MENURUT MATA PENCAHARIAN**

**DI KECAMATAN KEPIL
TAHUN 2011**

Grafik 3.1.



IV. SOSIAL



<http://www.phosobokav.ops.go.id>

**PENDUDUK MENURUT TINGKAT PENDIDIKAN (5 TH KE ATAS)
DI KECAMATAN KEPIL
TAHUN 2010**

Tabel 4.1.

Desa/Kelurahan	Tamat			
	SD	SLTP	SLTA	AKD/PT
(1)	(2)	(3)	(4)	(5)
01. Gadingsukuh	897	246	95	29
02. Burat	1,597	272	167	25
03. Gadingrejo	3,643	598	321	59
04. Bener	1,232	797	482	56
05. Tegeswetan	1,431	252	84	8
06. Gondowulan	1,797	493	235	27
07. Jangkrikan	1,874	253	123	25
08. Kepil	1,788	561	1,392	246
09. Kapulogo	1,132	198	98	23
10. Kagungan	1,228	211	206	27
11. Randusari	866	243	103	22
12. Rejosari	641	195	156	15
13. Kalipuru	395	97	63	9
14. Ngalian	331	75	64	8
15. Tanjunganom	2,008	194	112	18
16. Kaliwuluh	1,031	324	229	16
17. Beran	1,809	681	409	72
18. Tegalgot	1,198	236	193	21
19. Warangan	1,110	112	57	15
20. Ropoh	2,971	593	217	23
21. Pulosaren	2,514	362	198	35
Jumlah	31,493	6,993	5,004	779

Sumber Data : Badan Pusat Statistik Kab. Wonosobo

Tabel 4.1. Lanjutan

Desa/Kelurahan	Tidak/Belum Tamat SD	Tidak Pernah Sekolah	Jumlah
(1)	(6)	(7)	(8)
01. Gadingsukuh	388	29	1,684
02. Burat	173	31	2,265
03. Gadingrejo	863	23	5,507
04. Bener	344	72	2,983
05. Tegeswetan	431	88	2,294
06. Gondowulan	562	212	3,326
07. Jangkrikan	364	19	2,658
08. Kepil	1,237	102	5,326
09. Kapulogo	372	27	1,850
10. Kagungan	112	12	1,796
11. Randusari	326	25	1,585
12. Rejosari	298	42	1,347
13. Kalipuru	172	16	752
14. Ngalian	196	28	702
15. Tanjunganom	327	22	2,681
16. Kaliwuluh	1,218	396	3,214
17. Beran	893	95	3,959
18. Tegalgot	127	69	1,844
19. Warangan	392	72	1,758
20. Ropoh	1,073	124	5,001
21. Pulosaren	729	152	3,990
Jumlah	10,597	1,656	56,522

Sumber Data : Badan Pusat Statistik Kab. Wonosobo

**BANYAKNYA PLAY GROUP
DI KECAMATAN KEPIL
TAHUN 2010**

Tabel 4.2.

Desa/Kelurahan	Play Group/PAUD		
	Jumlah	Guru	Murid
(1)	(2)	(3)	(4)
01. Gadingsukuh	-	-	-
02. Burat	-	-	-
03. Gadingrejo	1	3	34
04. Bener	3	11	77
05. Tegeswetan	-	-	-
06. Gondowulan	-	-	-
07. Jangkrikan	1	3	32
08. Kepil	1	5	47
09. Kapulogo	1	3	28
10. Kagungan	-	-	-
11. Randusari	-	-	-
12. Rejosari	1	3	24
13. Kalipuru	-	-	-
14. Ngalian	-	-	-
15. Tanjunganom	-	-	-
16. Kaliwuluh	1	2	21
17. Beran	1	2	18
18. Tegalgot	2	7	42
19. Warangan	1	4	41
20. Ropoh	1	3	34
21. Pulosaren	-	-	-
Jumlah	14	46	398

Sumber Data : Depdiknas & Dinas Diknas Kec. Kepil

**BANYAKNYA MURID DAN GURU TAMAN KANAK-KANAK
DI KECAMATAN KEPIL
TAHUN 2010**

Tabel 4.3.

Desa/Kelurahan	Taman Kanak-Kanak		
	TK	Guru	Murid
(1)	(2)	(3)	(4)
01. Gadingsukuh	2	4	33
02. Burat	2	4	45
03. Gadingrejo	4	10	92
04. Bener	3	7	92
05. Tegeswetan	2	4	48
06. Gondowulan	4	8	77
07. Jangkrikan	3	5	79
08. Kepil	3	11	166
09. Kapulogo	2	5	55
10. Kagungan	1	2	24
11. Randusari	1	2	30
12. Rejosari	1	2	23
13. Kalipuru	-	-	-
14. Ngalian	1	2	36
15. Tanjunganom	1	2	22
16. Kaliwuluh	2	4	76
17. Beran	2	6	102
18. Tegalgot	1	3	55
19. Warangan	-	-	-
20. Ropoh	4	11	96
21. Pulosaren	2	5	71
Jumlah	41	97	1,222

Sumber Data : Depdiknas & Dinas Diknas Kec. Kepil

**BANYAKNYA MURID DAN GURU SEKOLAH DASAR
DI KECAMATAN KEPIL
TAHUN 2010**

Tabel 4.4.

Desa/Kelurahan	Sekolah Dasar		
	SD	Guru	Murid
(1)	(2)	(3)	(4)
01. Gadingsukuh	2	25	231
02. Burat	1	10	208
03. Gadingrejo	4	38	470
04. Bener	1	11	181
05. Tegeswetan	2	19	268
06. Gondowulan	3	27	444
07. Jangkrikan	3	30	361
08. Kepil	3	33	564
09. Kapulogo	1	11	189
10. Kagungan	2	16	231
11. Randusari	1	7	121
12. Rejosari	1	8	98
13. Kalipuru	1	6	91
14. Ngalian	-	-	-
15. Tanjunganom	3	24	240
16. Kaliwuluh	3	24	400
17. Beran	2	18	385
18. Tegalgot	2	18	216
19. Warangan	2	16	240
20. Ropoh	3	32	442
21. Pulosaren	2	20	547
Jumlah	42	393	5,927

Sumber Data : Depdiknas & Dinas Diknas Kec. Kepil

**BANYAKNYA MURID DAN GURU SLTP
DI KECAMATAN KEPIL
TAHUN 2010**

Tabel 4.5.

Desa/Kelurahan	SLTP/TERBUKA		
	SMP	Guru	Murid
(1)	(2)	(3)	(4)
01. Gadingsukuh	1	10	80
02. Burat	-	-	-
03. Gadingrejo	1	26	299
04. Bener	-	-	-
05. Tegeswetan	-	-	-
06. Gondowulan	1	17	200
07. Jangkrikan	-	-	-
08. Kepil	2	42	518
09. Kapulogo	-	-	-
10. Kagungan	-	-	-
11. Randusari	1	31	325
12. Rejosari	-	-	-
13. Kalipuru	-	-	-
14. Ngalian	-	-	-
15. Tanjunganom	-	-	-
16. Kaliwuluh	1	20	299
17. Beran	-	-	-
18. Tegalgot	-	-	-
19. Warangan	-	-	-
20. Ropoh	1	20	192
21. Pulosaren	1	8	48
Jumlah	9	174	1,961

Sumber Data : Depdiknas & Dinas Diknas Kec. Kepil

**BANYAKNYA MURID DAN GURU SLTA
DI KECAMATAN KEPIL
TAHUN 2010**

Tabel 4.6.

Desa/Kelurahan	SLTA		
	SLTA	Guru	Murid
(1)	(2)	(3)	(4)
01. Gadingsukuh	-	-	-
02. Burat	-	-	-
03. Gadingrejo	-	-	-
04. Bener	-	-	-
05. Tegeswetan	-	-	-
06. Gondowulan	-	-	-
07. Jangkrikan	-	-	-
08. Kepil	1	11	70
09. Kapulogo	-	-	-
10. Kagungan	-	-	-
11. Randusari	-	-	-
12. Rejosari	1	21	212
13. Kalipuru	-	-	-
14. Ngalian	-	-	-
15. Tanjunganom	-	-	-
16. Kaliwuluh	-	-	-
17. Beran	-	-	-
18. Tegalgot	-	-	-
19. Warangan	-	-	-
20. Ropoh	-	-	-
21. Pulosaren	-	-	-
Jumlah	2	32	282

Sumber Data : Depdiknas & Dinas Diknas Kec. Kepil

**BANYAKNYA MURID DAN GURU M I
DI KECAMATAN KEPIL
TAHUN 2010**

Tabel 4.7.

Desa/Kelurahan	Madrasah Ibtidaiyah		
	MI	Guru	Murid
(1)	(2)	(3)	(4)
01. Gadingsukuh	-	-	-
02. Burat	-	-	-
03. Gadingrejo	2	11	178
04. Bener	2	13	190
05. Tegeswetan	-	-	-
06. Gondowulan	-	-	-
07. Jangkrikan	-	-	-
08. Kepil	1	8	84
09. Kapulogo	1	8	61
10. Kagungan	-	-	-
11. Randusari	-	-	-
12. Rejosari	1	6	72
13. Kalipuru	-	-	-
14. Ngalian	1	6	88
15. Tanjunganom	1	6	144
16. Kaliwuluh	-	-	-
17. Beran	1	8	121
18. Tegalgot	1	6	83
19. Warangan	-	-	-
20. Ropoh	1	9	193
21. Pulosaren	-	-	-
Jumlah	12	81	1,214

Sumber Data : PPAI Kec. Kepil

**BANYAKNYA MURID DAN GURU M Ts
DI KECAMATAN KEPIL
TAHUN 2010**

Tabel 4.8.

Desa/Kelurahan	Madrasah Tsanawiyah		
	MTS	Guru	Murid
(1)	(2)	(3)	(4)
01. Gadingsukuh	-	-	-
02. Burat	-	-	-
03. Gadingrejo	-	-	-
04. Bener	1	12	122
05. Tegeswetan	-	-	-
06. Gondowulan	-	-	-
07. Jangkrikan	-	-	-
08. Kepil	1	19	298
09. Kapulogo	-	-	-
10. Kagungan	-	-	-
11. Randusari	-	-	-
12. Rejosari	1	22	286
13. Kalipuru	-	-	-
14. Ngalian	-	-	-
15. Tanjunganom	-	-	-
16. Kaliwuluh	-	-	-
17. Beran	1	12	112
18. Tegalgot	-	-	-
19. Warangan	-	-	-
20. Ropoh	-	-	-
21. Pulosaren	-	-	-
Jumlah	4	65	818

Sumber Data : PPAI Kec. Kepil

**BANYAKNYA MURID DAN GURU S M K
DI KECAMATAN KEPIL
TAHUN 2010**

Tabel 4.9.

Desa/Kelurahan	SMK		
	SMK	Guru	Murid
(1)	(2)	(3)	(4)
01. Gadingsukuh	-	-	-
02. Burat	-	-	-
03. Gadingrejo	-	-	-
04. Bener	-	-	-
05. Tegeswetan	-	-	-
06. Gondowulan	-	-	-
07. Jangkrikan	1	22	165
08. Kepil	1	15	94
09. Kapulogo	-	-	-
10. Kagungan	-	-	-
11. Randusari	-	-	-
12. Rejosari	-	-	-
13. Kalipuru	-	-	-
14. Ngalian	-	-	-
15. Tanjunganom	-	-	-
16. Kaliwuluh	-	-	-
17. Beran	-	-	-
18. Tegalgot	-	-	-
19. Warangan	-	-	-
20. Ropoh	-	-	-
21. Pulosaren	-	-	-
Jumlah	2	37	259

Sumber Data : PPAI Kec. Kepil

**BANYAKNYA TPA DAN TPQ
DI KECAMATAN KEPIL
TAHUN 2010**

Tabel 4.10.

Desa/Kelurahan	TPA/TPQ		
	TPA/TPQ	Ustadz	Santri
(1)	(2)	(3)	(4)
01. Gadingsukuh	-	-	-
02. Burat	1	12	54
03. Gadingrejo	1	4	69
04. Bener	4	17	177
05. Tegeswetan	2	6	95
06. Gondowulan	4	12	124
07. Jangkrikan	4	16	297
08. Kepil	3	12	234
09. Kapulogo	-	-	-
10. Kagungan	3	6	49
11. Randusari	1	8	60
12. Rejosari	2	8	167
13. Kalipuru	-	-	-
14. Ngalian	-	-	-
15. Tanjunganom	3	12	332
16. Kaliwuluh	2	19	180
17. Beran	5	10	66
18. Tegalgot	2	-	210
19. Warangan	-	-	-
20. Ropoh	-	-	-
21. Pulosaren	-	-	-
Jumlah	37	142	2,114

Sumber Data : KUA Kecamatan Kepil

**BANYAKNYA SANTRI DAN PENGASUH PESANTREN
DI KECAMATAN KEPIL
TAHUN 2010**

Tabel 4.11.

Desa/Kelurahan	Pondok Pesantren		
	Pesantren	Guru	Santri
(1)	(2)	(3)	(4)
01. Gadingsukuh	-	-	-
02. Burat	-	1	36
03. Gadingrejo	-	-	-
04. Bener	-	1	60
05. Tegeswetan	1	2	30
06. Gondowulan	-	9	52
07. Jangkrikan	2	12	72
08. Kepil	1	7	65
09. Kapulogo	1	-	-
10. Kagungan	-	-	-
11. Randusari	-	-	-
12. Rejosari	1	5	34
13. Kalipuru	-	-	-
14. Ngalian	-	-	-
15. Tanjunganom	1	6	155
16. Kaliwuluh	-	-	-
17. Beran	-	20	50
18. Tegalgot	1	5	100
19. Warangan	-	-	-
20. Ropoh	-	11	123
21. Pulosaren	-	-	-
Jumlah	8	79	777

Sumber Data : KUA Kecamatan Kepil

**BANYAKNYA SARANA KESEHATAN
DI KECAMATAN KEPIL
TAHUN 2010**

Tabel 4.12.

Desa/Kelurahan	Puskesmas	Pustu	PKD	Posyandu	Jumlah
(1)	(2)	(3)	(4)	(5)	(6)
01. Gadingsukuh	-	-	1	5	6
02. Burat	-	-	1	6	7
03. Gadingrejo	-	1	1	8	10
04. Bener	-	-	1	6	7
05. Tegeswetan	-	-	1	5	6
06. Gondowulan	-	-	1	6	7
07. Jangkrikan	-	1	-	7	8
08. Kepil	1	-	-	9	10
09. Kapulogo	-	-	1	3	4
10. Kagungan	-	-	1	1	2
11. Randusari	1	-	-	5	6
12. Rejosari	-	-	1	5	6
13. Kalipuru	-	-	1	2	3
14. Ngalian	-	-	1	2	3
15. Tanjunganom	-	1	-	6	7
16. Kaliwuluh	-	-	1	6	7
17. Beran	-	-	1	6	7
18. Tegalgot	-	-	1	5	6
19. Warangan	-	-	1	4	5
20. Ropoh	-	1	-	6	7
21. Pulosaren	-	-	1	7	8
Jumlah	2	4	16	110	132

Sumber Data : PUSKESMAS Kepil

**BANYAKNYA TENAGA KESEHATAN
DI KECAMATAN KEPIL
TAHUN 2010**

Tabel 4.13.

Desa/Kelurahan	Dokter Umum/ Spesialis	Dokter Gigi	Perawat/ Mantri
(1)	(2)	(3)	(4)
01. Gadingsukuh	-	-	-
02. Burat	-	-	-
03. Gadingrejo	-	-	1
04. Bener	-	-	1
05. Tegeswetan	-	-	-
06. Gondowulan	-	-	-
07. Jangkrikan	-	-	-
08. Kepil	-	-	4
09. Kapulogo	-	-	-
10. Kagungan	-	-	-
11. Randusari	1	1	2
12. Rejosari	-	-	-
13. Kalipuru	-	-	-
14. Ngalian	-	-	-
15. Tanjunganom	-	-	-
16. Kaliwuluh	-	-	-
17. Beran	-	-	1
18. Tegalgot	-	-	-
19. Warangan	-	-	-
20. Ropoh	-	-	1
21. Pulosaren	-	-	1
Jumlah	1	1	11

Sumber Data : PUSKESMAS Kepil

Tabel 4.13.

Lanjutan

Desa/Kelurahan	Bidan	Dukun Bayi	Bidan Desa
(1)	(5)	(6)	(7)
01. Gadingsukuh	-	2	1
02. Burat	-	1	1
03. Gadingrejo	-	6	1
04. Bener	-	3	1
05. Tegeswetan	-	5	1
06. Gondowulan	-	2	1
07. Jangkrikan	-	2	1
08. Kepil	-	5	1
09. Kapulogo	-	3	1
10. Kagungan	1	1	-
11. Randusari	1	-	1
12. Rejosari	-	-	1
13. Kalipuru	-	-	1
14. Ngalian	-	-	-
15. Tanjunganom	-	1	1
16. Kaliwuluh	-	2	1
17. Beran	-	2	1
18. Tegalgot	-	2	1
19. Warangan	-	2	1
20. Ropoh	1	5	-
21. Pulosaren	-	1	1
Jumlah	3	45	18

Sumber Data : PUSKESMAS Kepil

**BANYAKNYA PUS DAN AKSEPTOR KB
DI KECAMATAN KEPIL
TAHUN 2010**

Tabel 4.14.

Desa/Kelurahan	P U S	Akseptor KB		
		IUD	MOP	MOW
(1)	(2)	(3)	(4)	(5)
01. Gadingsukuh	346	1	-	1
02. Burat	515	12	1	24
03. Gadingrejo	1,394	42	1	12
04. Bener	637	21	2	33
05. Tegeswetan	602	11	3	43
06. Gondowulan	798	11	2	69
07. Jangkrikan	600	26	8	35
08. Kepil	1,152	25	9	55
09. Kapulogo	372	17	6	11
10. Kagungan	371	11	1	17
11. Randusari	366	6	-	16
12. Rejosari	260	15	16	5
13. Kalipuru	204	40	2	6
14. Ngalian	176	9	2	5
15. Tanjunganom	606	84	7	16
16. Kaliwuluh	719	51	-	11
17. Beran	755	25	3	13
18. Tegalgot	417	27	7	9
19. Warangan	433	35	1	11
20. Ropoh	1,177	105	14	124
21. Pulosaren	927	244	40	9
Jumlah	12,827	818	125	525

Sumber Data : DIN. KB Dan KS Kec. Kepil

Tabel 4.14. Lanjutan

Desa/Kelurahan	Akseptor KB		
	Implan	Suntik	Pil
(1)	(6)	(7)	(8)
01. Gadingsukuh	4	188	51
02. Burat	77	222	68
03. Gadingrejo	231	685	172
04. Bener	74	284	86
05. Tegeswetan	86	216	69
06. Gondowulan	159	353	55
07. Jangkrikan	81	298	17
08. Kepil	99	599	158
09. Kapulogo	31	182	42
10. Kagungan	15	172	108
11. Randusari	35	148	25
12. Rejosari	44	118	26
13. Kalipuru	28	93	8
14. Ngalian	11	84	32
15. Tanjunganom	82	173	125
16. Kaliwuluh	103	331	118
17. Beran	122	366	91
18. Tegalgot	30	166	44
19. Warangan	68	219	20
20. Ropoh	204	328	155
21. Pulosaren	69	271	113
Jumlah	1,653	5,496	1,583

Sumber Data : DIN. KB Dan KS Kec. Kepil

Tabel 4.14. Lanjutan

Desa/Kelurahan	Akseptor KB		
	Kondom	Lainnya	Jumlah
(1)	(9)	(10)	(11)
01. Gadingsukuh	-	-	245
02. Burat	1	-	405
03. Gadingrejo	5	-	1,148
04. Bener	2	-	502
05. Tegeswetan	1	-	429
06. Gondowulan	-	3	652
07. Jangkrikan	2	-	467
08. Kepil	8	-	953
09. Kapulogo	1	-	290
10. Kagungan	-	-	324
11. Randusari	9	-	239
12. Rejosari	-	-	224
13. Kalipuru	-	-	177
14. Ngalian	-	-	143
15. Tanjunganom	1	-	488
16. Kaliwuluh	-	-	614
17. Beran	4	-	624
18. Tegalgot	2	-	285
19. Warangan	-	-	354
20. Ropoh	4	-	934
21. Pulosaren	5	-	751
Jumlah	45	3	10,248

Sumber Data : DIN. KB Dan KS Kec. Kepil

**BANYAKNYA KELUARGA DAN TAHAPAN SEJAHTERA
DI KECAMATAN KEPIL
TAHUN 2010**

Tabel 4.15.

Desa/Kelurahan	Jumlah KK	Tahapan Sejahtera				
		Pra KS*	KS I	KS II	KSIII/ III+	KSIII+
(1)	(2)	(3)	(4)	(5)	(6)	(7)
01. Gadingsukuh	551	306	24	33	188	-
02. Burat	736	251	230	133	117	5
03. Gadingrejo	2,049	903	111	287	711	37
04. Bener	1,000	347	90	67	405	91
05. Tegeswetan	863	387	90	138	176	72
06. Gondowulan	1,190	673	125	41	339	12
07. Jangkrikan	876	270	149	90	340	27
08. Kepil	1,705	646	79	267	684	29
09. Kapulogo	602	295	59	23	219	6
10. Kagungan	555	204	65	167	111	8
11. Randusari	507	142	104	23	238	-
12. Rejosari	369	158	18	22	139	32
13. Kalipuru	268	102	12	8	146	-
14. Ngalian	246	117	4	20	78	27
15. Tanjunganom	863	580	66	166	51	-
16. Kaliwuluh	1,006	609	122	8	267	-
17. Beran	1,200	549	255	231	109	56
18. Tegalgot	606	243	205	27	131	-
19. Warangan	577	211	54	2	310	-
20. Ropoh	1,583	656	298	342	276	11
21. Pulosaren	1,213	749	117	87	253	7
Jumlah	18,565	8,398	2,277	2,182	5,288	420

Sumber Data : DIN. KB Dan KS Kec. Kepil

**JUMLAH RUMAH TANGGA MENURUT DINDING RUMAHNYA
DI KECAMATAN KEPIL
TAHUN 2010**

Tabel 4.16.

Desa/Kelurahan	Dinding Bangunan				Jumlah
	Batu/ Tembok	Sebagian Batu	Kayu/ Seng	Bambu	
(1)	(2)	(3)	(4)	(5)	(6)
01. Gadingsukuh	121	84	342	4	551
02. Burat	268	214	187	67	736
03. Gadingrejo	449	361	1,237	2	2,049
04. Bener	392	209	367	32	1,000
05. Tegeswetan	312	185	356	10	863
06. Gondowulan	289	211	678	12	1,190
07. Jangkrikan	341	263	267	5	876
08. Kepil	856	492	344	13	1,705
09. Kapulogo	143	126	333	-	602
10. Kagungan	189	169	186	11	555
11. Randusari	246	106	143	12	507
12. Rejosari	133	91	126	19	369
13. Kalipuru	173	47	43	5	268
14. Ngalian	96	51	87	12	246
15. Tanjunganom	384	248	188	43	863
16. Kaliwuluh	278	271	360	97	1,006
17. Beran	448	597	153	2	1,200
18. Tegalgot	258	224	97	27	606
19. Warangan	176	235	143	23	577
20. Ropoh	991	312	231	49	1,583
21. Pulosaren	293	665	184	71	1,213
Jumlah	6,836	5,161	6,052	516	18,565

Sumber Data : BPS Kabupaten Wonosobo

**BANYAKNYA RUMAH TANGGA MENURUT JAMBAK YANG DIPAKAI
DI KECAMATAN KEPIL
TAHUN 2010**

Tabel 4.17.

Desa/Kelurahan	Jumlah Jamban			Jumlah
	Septic Tank	Non Septic Tank	Lainnya (Sungai dll)	
(1)	(2)	(3)	(4)	(5)
01. Gadingsukuh	2	471	13	486
02. Burat	3	676	57	736
03. Gadingrejo	7	1,788	62	1,857
04. Bener	3	894	48	945
05. Tegeswetan	21	630	372	1,023
06. Gondowulan	4	1,011	75	1,090
07. Jangkrikan	-	750	9	759
08. Kepil	126	1,465	-	1,591
09. Kapulogo	7	482	-	489
10. Kagungan	7	511	44	562
11. Randusari	5	451	18	474
12. Rejosari	14	229	96	339
13. Kalipuru	4	233	4	241
14. Ngalian	-	188	22	210
15. Tanjunganom	4	779	47	830
16. Kaliwuluh	-	568	374	942
17. Beran	15	995	155	1,165
18. Tegalgot	-	537	61	598
19. Warangan	-	482	74	556
20. Ropoh	-	1,361	120	1,481
21. Pulosaren	-	937	87	1,024
Jumlah	222	15,438	1,738	17,398

Sumber Data : BPS Kabupaten Wonosobo

**BANYAKNYA PENDUDUK CACAT MENTAL DAN FISIK
DI KECAMATAN KEPIL
TAHUN 2010**

Tabel 4.18.

Desa/Kelurahan	Bibir Sumbing	Tuna Wicara	Cacat Mental	Tuna Rungu
(1)	(2)	(3)	(4)	(5)
01. Gadingsukuh	1	2	-	7
02. Burat	-	1	2	2
03. Gadingrejo	1	5	3	10
04. Bener	-	4	3	14
05. Tegeswetan	-	-	2	-
06. Gondowulan	-	7	-	6
07. Jangkrikan	1	5	3	7
08. Kepil	2	3	-	3
09. Kapulogo	-	1	-	14
10. Kagungan	-	2	5	2
11. Randusari	-	1	2	7
12. Rejosari	-	1	-	1
13. Kalipuru	1	-	-	-
14. Ngalian	2	1	-	-
15. Tanjunganom	2	2	1	2
16. Kaliwuluh	-	5	2	8
17. Beran	2	2	-	3
18. Tegalgot	-	3	5	1
19. Warangan	4	1	-	4
20. Ropoh	3	2	1	1
21. Pulosaren	-	4	-	-
Jumlah	19	52	29	92

Sumber Data : BPS Kabupaten Wonosobo

Tabel 4.18. Lanjutan

Desa/Kelurahan	Tuna Netra	Lumpuh	Gila	Cacat Lainnya	Jumlah
(1)	(6)	(7)	(8)	(9)	(10)
01. Gadingsukuh	4	8	7	-	22
02. Burat	1	-	-	-	6
03. Gadingrejo	4	1	1	-	24
04. Bener	12	2	4	2	37
05. Tegeswetan	2	3	4	2	9
06. Gondowulan	-	1	2	-	14
07. Jangkrikan	-	2	1	-	18
08. Kepil	5	4	2	-	17
09. Kapulogo	-	1	3	-	16
10. Kagungan	4	7	3	-	20
11. Randusari	1	-	2	-	11
12. Rejosari	1	-	3	-	3
13. Kalipuru	1	-	1	-	2
14. Ngalian	-	1	-	-	4
15. Tanjunganom	4	1	1	-	12
16. Kaliwuluh	3	1	1	-	19
17. Beran	4	2	-	-	13
18. Tegalgot	5	2	2	-	16
19. Warangan	-	3	3	-	12
20. Ropoh	3	1	-	-	11
21. Pulosaren	-	1	3	4	12
Jumlah	54	41	43	8	338

Sumber Data : BPS Kabupaten Wonosobo

**BANYAKNYA SARANA OLAHRAGA DAN REKREASI
DI KECAMATAN KEPIL
TAHUN 2010**

Tabel 4.19.

Desa/Kelurahan	Sarana Olahraga				
	Sepak Bola	Bulu Tangkis	Bola Voley	Tenis	Basket
(1)	(2)	(3)	(4)	(4)	(4)
01. Gadingsukuh	-	-	-	-	-
02. Burat	-	1	-	-	-
03. Gadingrejo	1	2	2	-	-
04. Bener	1	1	3	-	-
05. Tegeswetan	1	-	1	-	-
06. Gondowulan	1	1	-	-	-
07. Jangkrikan	1	1	1	-	-
08. Kepil	1	2	-	-	-
09. Kapulogo	1	1	1	-	-
10. Kagungan	1	-	2	-	-
11. Randusari	1	1	1	-	-
12. Rejosari	1	1	1	-	-
13. Kalipuru	1	-	1	-	-
14. Ngalian	-	-	1	-	-
15. Tanjunganom	1	1	2	-	-
16. Kaliwuluh	2	-	1	-	-
17. Beran	1	1	-	-	-
18. Tegalgot	1	-	-	-	-
19. Warangan	1	1	-	-	-
20. Ropoh	2	1	2	-	-
21. Pulosaren	2	-	1	-	-
Jumlah	21	15	20	-	-

Sumber Data : BPS Kabupaten Wonosobo

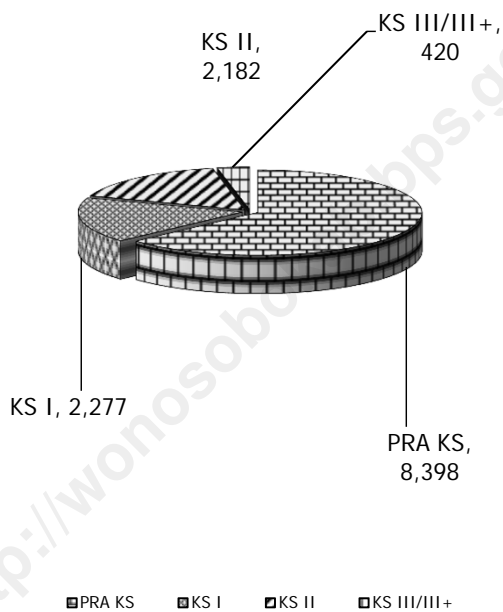
Tabel 4.19. Lanjutan

Desa/Kelurahan	Sarana Olahraga		Rekreasi	
	Meja Pimpong	Sanggar senam	Unit Kesenian	Obyek Wisata
(1)	(2)	(3)	(5)	(6)
01. Gadingsukuh	2	-	3	-
02. Burat	1	-	4	-
03. Gadingrejo	5	-	28	-
04. Bener	4	-	3	-
05. Tegeswetan	2	-	10	-
06. Gondowulan	-	-	6	-
07. Jangkrikan	1	-	4	-
08. Kepil	1	-	3	-
09. Kapulogo	2	-	1	-
10. Kagungan	-	-	5	-
11. Randusari	1	-	2	-
12. Rejosari	3	-	1	-
13. Kalipuru	1	-	2	-
14. Ngalian	1	-	2	-
15. Tanjunganom	2	-	7	-
16. Kaliwuluh	3	-	3	-
17. Beran	4	-	4	-
18. Tegalgot	2	-	2	-
19. Warangan	1	-	2	-
20. Ropoh	4	-	17	-
21. Pulosaren	1	-	8	-
Jumlah	41	-	117	-

Sumber Data : BPS Kabupaten Wonosobo

**KOMPOSISI KELUARGA MENURUT TAHAPAN SEJAHTERA
DI KECAMATAN KEPIL
TAHUN 2010**

Grafik 4.1



**BANYAKNYA TEMPAT IBADAH
DI KECAMATAN KEPIL
TAHUN 2010**

Tabel 4.20.

Desa/Kelurahan	Masjid	Musholla	Gereja	Wihara
(1)	(2)	(3)	(4)	(5)
01. Gadingsukuh	8	12	-	-
02. Burat	7	11	-	-
03. Gadingrejo	13	31	-	-
04. Bener	7	19	-	-
05. Tegeswetan	7	19	-	-
06. Gondowulan	9	25	-	-
07. Jangkrikan	7	14	-	-
08. Kepil	14	29	-	-
09. Kapulogo	4	12	-	-
10. Kagungan	9	9	-	-
11. Randusari	4	8	-	-
12. Rejosari	4	7	-	-
13. Kalipuru	4	2	-	-
14. Ngalian	4	4	-	-
15. Tanjunganom	7	11	-	-
16. Kaliwuluh	6	14	-	-
17. Beran	11	19	-	-
18. Tegalgot	5	4	-	-
19. Warangan	5	5	-	-
20. Ropoh	12	10	-	-
21. Pulosaren	7	8	-	-
Jumlah	154	273	-	-

Sumber Data : Kantor Urusan Agama Kec. Kepil

**BANYAKNYA PEMELUK AGAMA
DI KECAMATAN KEPIL
TAHUN 2010**

Tabel 4.21.

Desa/Kelurahan	Agama		
	Islam	Katholik	Kristen
(1)	(2)	(3)	(4)
01. Gadingsukuh	1,684	-	-
02. Burat	2,260	-	5
03. Gadingrejo	5,507	-	-
04. Bener	2,983	-	-
05. Tegeswetan	2,294	-	-
06. Gondowulan	3,326	-	-
07. Jangkrikan	2,658	-	-
08. Kepil	5,317	-	9
09. Kapulogo	1,850	-	-
10. Kagungan	1,792	4	-
11. Randusari	1,585	-	-
12. Rejosari	1,347	-	-
13. Kalipuru	752	-	-
14. Ngalian	702	-	-
15. Tanjunganom	2,605	-	-
16. Kaliwuluh	3,214	-	-
17. Beran	3,959	-	-
18. Tegalgot	1,844	-	-
19. Warangan	1,758	-	-
20. Ropoh	5,001	-	-
21. Pulosaren	3,990	-	-
Jumlah	56,428	4	14

Sumber Data : BPS Kab. Wonosobo

Tabel 4.21. Lanjutan

Desa/Kelurahan	Agama		Jumlah
	Budha	Hindu	
(1)	(5)	(6)	(7)
01. Gadingsukuh	-	-	1,684
02. Burat	-	-	2,265
03. Gadingrejo	-	-	5,507
04. Bener	-	-	2,983
05. Tegeswetan	-	-	2,294
06. Gondowulan	-	-	3,326
07. Jangkrikan	-	-	2,658
08. Kepil	-	-	5,326
09. Kapulogo	-	-	1,850
10. Kagungan	-	-	1,796
11. Randusari	-	-	1,585
12. Rejosari	-	-	1,347
13. Kalipuru	-	-	752
14. Ngalian	-	-	702
15. Tanjunganom	76	-	2,681
16. Kaliwuluh	-	-	3,214
17. Beran	-	-	3,959
18. Tegalgot	-	-	1,844
19. Warangan	-	-	1,758
20. Ropoh	-	-	5,001
21. Pulosaren	-	-	3,990
Jumlah	76	-	56,522

Sumber Data : BPS Kab. Wonosobo

**BANYAKNYA NIKAH, TALAK, CERAI & RUJUK
DI KECAMATAN KEPIL
TAHUN 2010**

Tabel 4.22.

Desa/Kelurahan	Nikah	Talak	Cerai	Rujuk
(1)	(2)	(3)	(4)	(5)
01. Gadingsukuh	23	1	6	-
02. Burat	26	4	3	-
03. Gadingrejo	78	3	13	-
04. Bener	27	5	5	-
05. Tegeswetan	49	5	3	-
06. Gondowulan	56	3	8	-
07. Jangkrikan	47	1	4	-
08. Kepil	74	5		-
09. Kapulogo	28	0	8	-
10. Kagungan	24	0	5	-
11. Randusari	23	1	4	-
12. Rejosari	15	0	6	-
13. Kalipuru	9	0	2	-
14. Ngalian	7	3	1	-
15. Tanjunganom	41	3	6	-
16. Kaliwuluh	55	2	3	-
17. Beran	54	2	12	-
18. Tegalgot	43	1	7	-
19. Warangan	28	1	5	-
20. Ropoh	82	8	14	-
21. Pulosaren	65	3	5	-
Jumlah	854	51	120	-

Sumber Data : Kantor Urusan Agama Kec. Kepil

**BANYAKNYA TANAH WAKAF, HEWAN QURBAN & JAMAAH HAJI
DI KECAMATAN KEPIL
TAHUN 2010**

Tabel 8.4.

Desa/Kelurahan	Tanah Wakaf		Hewan Kurban		Haji (orang)
	Jumlah	Luas (m2)	Sapi	Kambing / Domba	
(1)	(2)	(3)	(4)	(5)	(6)
01. Gadingsukuh	11	1,784	0	13	1
02. Burat	8	3,155	0	19	1
03. Gadingrejo	24	6,347	1	25	2
04. Bener	12	6,837	3	31	2
05. Tegeswetan	23	3,394	0	5	0
06. Gondowulan	7	154	0	10	3
07. Jangkrikan	7	1,274	0	13	1
08. Kepil	18	5,273	4	40	3
09. Kapulogo	16	2,109	0	16	0
10. Kagungan	13	1,933	0	9	3
11. Randusari	7	1,396	0	4	0
12. Rejosari	7	1,926	0	21	0
13. Kalipuru	5	664	0	1	1
14. Ngalian	8	2,475	0	19	2
15. Tanjunganom	12	2,275	1	12	1
16. Kaliwuluh	8	1,693	0	10	0
17. Beran	12	1,961	4	66	5
18. Tegalgot	8	2,520	0	7	1
19. Warangan	10	1,673	0	2	0
20. Ropoh	20	3,007	0	8	0
21. Pulosaren	12	2,621	0	2	0
Jumlah	248	54,471	13	333	26

Sumber Data : Kantor Urusan Agama Kec. Kepil

**BANYAKNYA RUMAH TANGGA PENERIMA RASKIN
DI KECAMATAN KEPIL
TAHUN 2010**

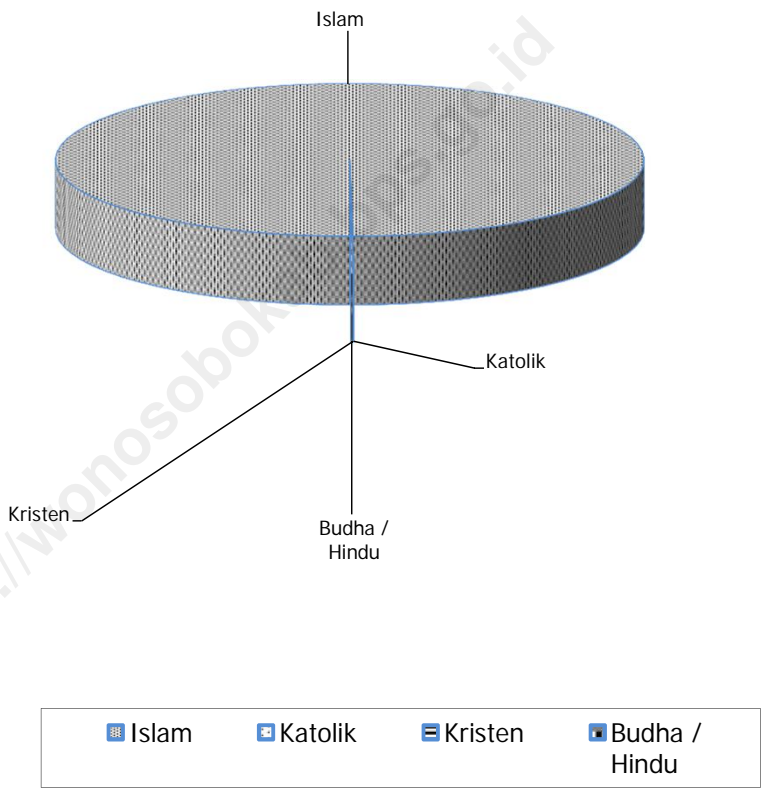
Tabel 4.23.

Desa/Kelurahan	Banyaknya Rumah Tangga	Penerima RASKIN	%
(1)	(2)	(3)	(4)
01. Gadingsukuh	551	326	59.17
02. Burat	736	434	58.97
03. Gadingrejo	2,049	542	26.45
04. Bener	1,000	468	46.80
05. Tegeswetan	863	396	45.89
06. Gondowulan	1,190	808	67.90
07. Jangkrikan	876	414	47.26
08. Kepil	1,705	713	41.82
09. Kapulogo	602	179	29.73
10. Kagungan	555	161	29.01
11. Randusari	507	150	29.59
12. Rejosari	369	137	37.13
13. Kalipuru	268	77	28.73
14. Ngalian	246	82	33.33
15. Tanjunganom	863	415	48.09
16. Kaliwuluh	1,006	375	37.28
17. Beran	1,200	388	32.33
18. Tegalgot	606	301	49.67
19. Warangan	577	282	48.87
20. Ropoh	1,583	672	42.45
21. Pulosaren	1,213	464	38.25
Jumlah	18,565	7,784	41.93


Sumber Data : BPS Kab. Wonosobo

**KOMPOSISI PENDUDUK MENURUT AGAMA
DI KECAMATAN KEPIL
TAHUN 2010**

Grafik 4.2



V. P E R T A N I A N



<http://www.kokabpps.com>

**LUAS PANEN DAN PRODUKSI TAN. PANGAN
DI KECAMATAN KEPIL
TAHUN 2010**

Tabel 5.1.

Desa/Kelurahan	PADI SAWAH		Jagung	
	Luas Panen (Ha)	Produksi (Ton)	Luas Panen (Ha)	Produksi (Ton)
(1)	(2)	(3)	(4)	(5)
01. Gadingsukuh	98.00	578.20	34.00	141.22
02. Burat	61.00	256.20	103.00	371.97
03. Gadingrejo	166.00	846.60	277.00	1,350.38
04. Bener	57.00	273.60	46.00	180.30
05. Tegeswetan	123.00	757.68	54.00	232.71
06. Gondowulan	133.00	680.96	168.00	596.23
07. Jangkrikan	112.00	689.92	92.00	407.24
08. Kepil	91.00	473.20	192.00	817.69
09. Kapulogo	117.00	716.04	94.00	382.73
10. Kagungan	64.00	313.60	188.00	613.85
11. Randusari	103.00	504.70	135.00	565.99
12. Rejosari	90.00	436.60	135.00	566.25
13. Kalipuru	59.00	343.90	168.00	760.03
14. Ngalian	38.00	191.90	121.00	542.69
15. Tanjunganom	222.00	1,114.40	365.00	1,467.63
16. Kaliwuluh	164.00	833.12	296.00	1,256.35
17. Beran	248.00	1,567.36	142.00	661.79
18. Tegalgot	143.00	686.60	112.00	469.56
19. Warangan	15.00	67.50	261.00	965.99
20. Ropoh	164.00	792.12	338.00	1,211.43
21. Pulosaren	-	-	262.00	741.83
Jumlah	2,268.00	12,124.20	3,583.00	14,303.86

Sumber Data : Dipertan Kab. Wonosobo

Tabel 5.1. Lanjutan

Desa/Kelurahan	Ubi Kayu		Kacang Tanah	
	Luas Panen (Ha)	Produksi (Ton)	Luas Panen (Ha)	Produksi (Ton)
(1)	(6)	(7)	(8)	(9)
01. Gadingsukuh	11.00	-	-	-
02. Burat	21.00	-	1.00	2.10
03. Gadingrejo	18.00	-	1.00	2.00
04. Bener	9.00	-	-	-
05. Tegeswetan	5.00	-	-	-
06. Gondowulan	27.00	-	1.00	1.90
07. Jangkrikan	36.00	-	1.00	2.00
08. Kepil	27.00	-	-	-
09. Kapulogo	11.00	-	1.00	18.00
10. Kagungan	17.00	-	-	-
11. Randusari	22.00	-	1.00	-
12. Rejosari	16.00	-	1.00	18.00
13. Kalipuru	8.00	-	-	-
14. Ngalian	7.00	-	-	18.00
15. Tanjunganom	37.00	-	1.00	19.00
16. Kaliwuluh	11.00	-	1.00	-
17. Beran	19.00	-	1.00	-
18. Tegalgot	10.00	-	-	21.00
19. Warangan	9.00	-	-	19.00
20. Ropoh	36.00	-	1.00	-
21. Pulosaren	11.00	-	-	-
Jumlah	368.00	-	11.00	121.00

Sumber Data : Dipertan Kab. Wonosobo

**LUAS PANEN DAN PRODUKSI TAN. SAYURAN
DI KECAMATAN KEPIL
TAHUN 2010**

Tabel 5.2.

Desa/Kelurahan	Bawang Putih		Kentang	
	Luas Panen (Ha)	Produksi (Ton)	Luas Panen (Ha)	Produksi (Ton)
(1)	(2)	(3)	(4)	(5)
01. Gadingsukuh	-	-	-	-
02. Burat	-	-	-	-
03. Gadingrejo	-	-	-	-
04. Bener	-	-	-	-
05. Tegeswetan	-	-	-	-
06. Gondowulan	-	-	-	-
07. Jangkrikan	-	-	-	-
08. Kepil	-	-	-	-
09. Kapulogo	-	-	-	-
10. Kagungan	-	-	-	-
11. Randusari	-	-	-	-
07. Jangkrikan	-	-	-	-
08. Kepil	-	-	-	-
09. Kapulogo	-	-	-	-
10. Kagungan	-	-	-	-
16. Kaliwuluh	-	-	-	-
17. Beran	-	-	-	-
18. Tegalgot	-	-	-	-
19. Warangan	-	-	1.00	7.10
20. Ropoh	1.00	20.00	7.00	56.20
21. Pulosaren	2.00	41.80	14.00	112.60
Jumlah	3.00	61.80	22.00	175.90

Sumber Data : Dipertan Kab. Wonosobo

Tabel 5.2.

Desa/Kelurahan	Buncis		Cabe Besar	
	Luas Panen (Ha)	Produksi (Ton)	Luas Panen (Ha)	Produksi (Ton)
(1)	(6)	(7)	(8)	(9)
01. Gadingsukuh	-	-	-	-
02. Burat	-	-	-	-
03. Gadingrejo	-	-	3.00	18.40
04. Bener	-	-	2.00	13.20
05. Tegeswetan	-	-	3.00	13.00
06. Gondowulan	-	-	1.00	6.20
07. Jangkrikan	-	-	3.00	14.10
08. Kepil	-	-	5.00	31.00
09. Kapulogo	2.00	11.20	10.00	58.20
10. Kagungan	1.00	6.40	5.00	30.10
11. Randusari	-	-	5.00	29.20
12. Rejosari	1.00	6.60	8.00	49.40
13. Kalipuru	1.00	6.40	3.00	13.20
14. Ngalian	-	-	4.00	16.20
15. Tanjunganom	2.00	12.10	8.00	51.10
16. Kaliwuluh	1.00	7.20	6.00	37.80
17. Beran	3.00	19.50	8.00	48.20
18. Tegalgot	8.00	52.00	7.00	42.00
19. Warangan	10.00	74.20	5.00	28.10
20. Ropoh	14.00	98.80	1.00	7.70
21. Pulosaren	30.00	195.00	-	-
Jumlah	73.00	489.40	87.00	507.10

Sumber Data : Dipertan Kab. Wonosobo

Tabel 5.2.

Desa/Kelurahan	Bawang daun		Kubis	
	Luas Panen (Ha)	Produksi (Ton)	Luas Panen (Ha)	Produksi (Ton)
(1)	(10)	(11)	(12)	(13)
01. Gadingsukuh	-	-	-	-
02. Burat	-	-	-	-
03. Gadingrejo	-	-	-	-
04. Bener	-	-	-	-
05. Tegeswetan	-	-	-	-
06. Gondowulan	-	-	-	-
07. Jangkrikan	-	-	-	-
08. Kepil	-	-	1.00	8.41
09. Kapulogo	-	-	4.00	33.64
10. Kagungan	2.00	6.20	3.00	26.14
11. Randusari	1.00	3.80	6.00	50.46
12. Rejosari	3.00	9.60	14.00	117.74
13. Kalipuru	-	-	4.00	32.78
14. Ngalian	-	-	3.00	27.18
15. Tanjunganom	5.00	15.80	17.00	142.97
16. Kaliwuluh	3.00	10.10	15.00	150.10
17. Beran	3.00	9.90	7.00	56.43
18. Tegalgot	4.00	12.80	3.00	27.16
19. Warangan	9.00	27.40	18.00	196.68
20. Ropoh	14.00	42.80	29.00	316.87
21. Pulosaren	17.00	62.70	31.00	338.72
Jumlah	61.00	201.10	155.00	1,525.28

Sumber Data : Dipertan Kab. Wonosobo

Tabel 5.3.

Desa/Kelurahan	PETAISI/SAWI		DURIAN	
	Luas Panen (Ha)	Produksi (Ton)	Jumlah Pohon	Produksi (Ton)
(1)	(6)	(7)	(8)	(9)
01. Gadingsukuh	-	-	1,741.00	3,251.00
02. Burat	-	-	2,874.00	4,198.00
03. Gadingrejo	-	-	1,450.00	2,976.00
04. Bener	-	-	2,669.00	4,234.00
05. Tegeswetan	-	-	994.00	1,985.00
06. Gondowulan	-	-	879.00	1,764.00
07. Jangkrikan	-	-	849.00	1,458.00
08. Kepil	-	-	1,428.00	2,673.00
09. Kapulogo	1.00	15.20	138.00	785.00
10. Kagungan	1.00	14.80	264.00	798.00
11. Randusari	1.00	15.00	-	-
12. Rejosari	-	-	-	-
13. Kalipuru	-	-	-	-
14. Ngalian	-	-	-	-
15. Tanjunganom	2.00	27.40	-	-
16. Kaliwuluh	2.00	28.20	-	-
17. Beran	-	-	-	-
18. Tegalgot	1.00	14.10	-	-
19. Warangan	1.00	13.00	-	-
20. Ropoh	1.00	13.20	-	-
21. Pulosaren	1	14	-	-
Jumlah	11.00	155.00	13,286.00	24,122.00

Sumber Data : Dinas Kehutanan Dan Perkebunan Kab. Wonosobo

Tabel 5.3.

DESA	DUKU		MANGIS	
	Jumlah Pohon	Produksi (Ton)	Jumlah Pohon	Produksi (Ton)
(1)	(6)	(7)	(8)	(9)
01. Gadingsukuh	981.00	11.94	-	-
02. Burat	976.00	11.65	97.00	3.00
03. Gadingrejo	1,123.00	12.87	137.00	3.90
04. Bener	1,074.00	12.69	151.00	3.00
05. Tegeswetan	907.00	11.90	-	-
06. Gondowulan	842.00	11.24	-	-
07. Jangkrikan	824.00	12.00	-	-
08. Kepil	825.00	11.80	-	-
09. Kapulogo	214.00	11.87	182.00	3.09
10. Kagungan	614.00	10.24	197.00	3.09
11. Randusari	513.00	10.94	142.00	3.09
12. Rejosari	732.00	11.74	-	-
13. Kalipuru	661.00	10.23	-	-
14. Ngalian	317.00	10.24	-	-
15. Tanjunganom	446.00	10.22	-	-
16. Kaliwuluh	425.00	10.25	-	-
17. Beran	-	-	-	-
18. Tegalgot	-	-	-	-
19. Warangan	-	-	-	-
20. Ropoh	-	-	-	-
21. Pulosaren	-	-	-	-
Jumlah	11,474.00	181.81	906.00	19.17

Sumber Data : Dinas Kehutanan Dan Perkebunan Kab. Wonosobo

Tabel 5.3.

DESA	PISANG		JAHE	
	Jumlah Pohon	Produksi (Ton)	Luas Panen (Ha)	Produksi (Ton)
(1)	(6)	(7)	(8)	(9)
01. Gadingsukuh	3,599.00	6.15	1.00	3.90
02. Burat	3,929.00	6.15	1.00	3.90
03. Gadingrejo	28,273.00	6.15	1.00	3.80
04. Bener	2,699.00	6.05	1.00	4.50
05. Tegeswetan	8,622.00	6.20	-	-
06. Gondowulan	8,698.00	6.13	-	-
07. Jangkrikan	3,162.00	5.80	-	-
08. Kepil	25,475.00	6.12	-	-
09. Kapulogo	1,754.00	6.15	-	-
10. Kagungan	3,198.00	6.17	1.00	4.80
11. Randusari	2,188.00	6.14	-	-
12. Rejosari	1,639.00	6.14	-	-
13. Kalipuru	1,130.00	6.15	-	-
14. Ngalian	1,241.00	6.15	-	-
15. Tanjunganom	2,174.00	6.15	1.00	4.80
16. Kaliwuluh	6,517.00	6.15	-	-
17. Beran	1,938.00	6.15	-	-
18. Tegalgot	2,697.00	6.15	1.00	3.90
19. Warangan	3,930.00	6.15	1.00	4.80
20. Ropoh	1,443.00	6.15	1.00	5.00
21. Pulosaren	-	-	-	-
Jumlah	114,306.00	122.54	9.00	39.40

Sumber Data : Dinas Peternakan Dan Perikanan Kab. Wonosobo

Tabel 5.3.

DESA	PADI GOGO		UBI JALAR	
	Luas Panen (Ha)	Produksi (Ton)	Luas Panen (Ha)	Produksi (Ton)
(1)	(6)	(7)	(8)	(9)
01. Gadingsukuh	3.00	57.00	-	-
02. Burat	12.00	228.20	-	-
03. Gadingrejo	1.00	19.10	-	-
04. Bener	1.00	21.10	-	-
05. Tegeswetan	-	-	-	-
06. Gondowulan	4.00	84.20	1.00	2.10
07. Jangkrikan	1.00	20.00	-	-
08. Kepil	1.00	21.00	-	-
09. Kapulogo	-	-	1.00	20.00
10. Kagungan	2.00	42.00	-	-
11. Randusari	1.00	19.20	-	-
12. Rejosari	-	-	-	-
13. Kalipuru	-	-	-	-
14. Ngalian	-	-	-	-
15. Tanjunganom	4.00	76.00	-	-
16. Kaliwuluh	1.00	22.00	-	-
17. Beran	2.00	38.10	1.00	2.00
18. Tegalgot	-	-	1.00	19.00
19. Warangan	-	-	-	-
20. Ropoh	3.00	56.20	-	-
21. Pulosaren	-	-	-	-
Jumlah	36.00	704.10	4.00	43.10

Sumber Data : Dinas Peternakan Dan Perikanan Kab. Wonosobo

**LUAS PANEN DAN PRODUKSI PERKEBUNAN
DI KECAMATAN KEPIL
TAHUN 2010**

Tabel 5.3.

Desa/Kelurahan	KAPULOGO		KOPI	
	Luas Panen (Ha)	Produksi (Ton)	Jumlah Pohon	Produksi (Ton)
(1)	(2)	(3)	(4)	(5)
01. Gadingsukuh	-	-	4.10	8.10
02. Burat	-	-	5.60	11.20
03. Gadingrejo	-	-	8.59	17.18
04. Bener	-	-	6.73	13.50
05. Tegeswetan	-	-	-	-
06. Gondowulan	-	-	6.90	13.80
07. Jangkrikan	-	-	3.05	6.10
08. Kepil	-	-	7.00	14.10
09. Kapulogo	1.92	23.04	3.70	7.40
10. Kagungan	-	-	8.50	17.05
11. Randusari	-	-	2.46	5.00
12. Rejosari	-	-	5.65	11.30
13. Kalipuru	1.50	18.05	10.61	21.20
14. Ngalian	2.32	27.84	2.90	5.80
15. Tanjunganom	1.35	16.20	6.70	13.40
16. Kaliwuluh	-	-	4.55	9.10
17. Beran	-	-	3.78	7.58
18. Tegalgot	0.40	4.85	5.31	10.50
19. Warangan	-	-	1.90	3.85
20. Ropoh	-	-	2.95	5.95
21. Pulosaren	-	-	-	-
Jumlah	7.49	89.98	101	202

Sumber Data : Dinas Kehutanan Dan Perkebunan Kab. Wonosobo

Tabel 5.3. Lanjutan

Desa/Kelurahan	KELAPA		COKLAT	
	Jumlah Pohon	Produksi (Ton)	Jumlah Pohon	Produksi (Ton)
(1)	(6)	(7)	(8)	(9)
01. Gadingsukuh	7.72	57.90	-	-
02. Burat	6.01	45.16	-	-
03. Gadingrejo	3.52	24.64	-	-
04. Bener	3.75	28.12	-	-
05. Tegeswetan	17.29	129.67	2.70	13.50
06. Gondowulan	2.92	20.44	2.61	12.66
07. Jangkrikan	7.74	54.18	2.50	12.75
08. Kepil	13.80	96.60	-	-
09. Kapulogo	6.10	42.70	-	-
10. Kagungan	3.94	27.58	-	-
11. Randusari	2.70	18.90	0.65	2.60
12. Rejosari	20.35	142.45	0.90	3.60
13. Kalipuru	1.47	10.29	-	-
14. Ngalian	3.80	26.60	-	-
15. Tanjunganom	6.26	43.82	-	-
16. Kaliwuluh	2.55	17.85	-	-
17. Beran	3.25	22.75	-	-
18. Tegalgot	3.55	24.85	-	-
19. Warangan	2.30	16.10	-	-
20. Ropoh	2.35	16.45	-	-
21. Pulosaren	-	-	-	-
Jumlah	121.37	867.05	9.36	45.11

Sumber Data : Dinas Kehutanan Dan Perkebunan Kab. Wonosobo

**BANYAKNYA TERNAK BESAR DAN KECIL
KECAMATAN KEPIL
TAHUN 2010**

Tabel 5.3.

Desa/Kelurahan	PEMELIHARA	SAPI	KERBAU	KAMBING / DOMBA
(1)	(2)	(2)	(3)	(4)
01. Gadingsukuh	39	43	19	286
02. Burat	48	75	-	274
03. Gadingrejo	139	208	-	486
04. Bener	34	53	-	234
05. Tegeswetan	69	86	30	220
06. Gondowulan	89	153	3	306
07. Jangkrikan	59	75	34	165
08. Kepil	50	75	6	353
09. Kapulogo	40	58	8	189
10. Kagungan	116	189	-	224
11. Randusari	56	94	-	168
12. Rejosari	36	56	-	114
13. Kalipuru	45	74	-	147
14. Ngalian	53	105	-	117
15. Tanjunganom	322	614	-	231
16. Kaliwuluh	269	450	-	238
17. Beran	40	45	26	213
18. Tegalgot	111	190	12	464
19. Warangan	238	403	-	436
20. Ropoh	521	855	-	539
21. Pulosaren	326	564	-	563
Jumlah	2,700	4,465	138	5,967

Sumber Data : Dinas Kehutanan Dan Perkebunan Kab. Wonosobo

VI. TRANSPORTASI DAN KOMUNIKASI



**BANYAKNYA SARANA TRANSPORTASI
DI KECAMATAN KEPIL
TAHUN 2010**

Tabel 6.1.

Desa/Kelurahan	Sepeda	Sepeda Motor	Mobil Pribadi
(1)	(2)	(3)	(4)
01. Gadingsukuh	31	81	1
02. Burat	125	129	13
03. Gadingrejo	412	285	8
04. Bener	59	515	8
05. Tegeswetan	90	217	2
06. Gondowulan	49	261	5
07. Jangkrikan	117	234	8
08. Kepil	47	183	34
09. Kapulogo	24	72	4
10. Kagungan	25	252	9
11. Randusari	38	99	12
12. Rejosari	15	72	3
13. Kalipuru	16	78	7
14. Ngalian	11	25	2
15. Tanjunganom	108	99	1
16. Kaliwuluh	28	124	-
17. Beran	178	273	22
18. Tegalgot	153	209	5
19. Warangan	182	211	1
20. Ropoh	24	166	-
21. Pulosaren	18	23	5
Jumlah	1,750	3,608	150

Sumber Data : BPS. Kab. Wonosobo

Tabel 6.1. Lanjutan

Desa/Kelurahan	Ojek	Bus Besar/ Kecil	Mobil Barang
(1)	(5)	(6)	(7)
01. Gadingsukuh	13	-	2
02. Burat	19	-	7
03. Gadingrejo	67	2	17
04. Bener	31	-	17
05. Tegeswetan	42	-	5
06. Gondowulan	14	-	7
07. Jangkrikan	45	-	8
08. Kepil	20	-	13
09. Kapulogo	13	-	-
10. Kagungan	19	-	9
11. Randusari	15	-	8
12. Rejosari	5	-	4
13. Kalipuru	3	-	1
14. Ngalian	3	-	1
15. Tanjunganom	16	-	8
16. Kaliwuluh	13	-	6
17. Beran	27	-	8
18. Tegalgot	52	-	2
19. Warangan	12	-	1
20. Ropoh	11	-	1
21. Pulosaren	24	-	4
Jumlah	464	2	129

Sumber Data : BPS. Kab. Wonosobo

**BANYAKNYA RADIO, TELEVISI DAN TELEPON*)
DI KECAMATAN KEPIL
TAHUN 2010**

Tabel 6.2

Desa/Kelurahan	Radio	Televisi	Wartel	Telepon*)	Anggota Orari	Sinyal HP
(1)	(2)	(3)	(4)	(5)	(6)	(7)
01. Gadingsukuh	69	189	-	2	-	Ada
02. Burat	61	396	-	6	-	Ada
03. Gadingrejo	381	603	-	4	-	Ada
04. Bener	279	476	-	-	-	Ada
05. Tegeswetan	127	156	-	-	-	Ada
06. Gondowulan	271	332	-	-	-	Ada
07. Jangkrikan	93	437	-	-	-	Ada
08. Kepil	125	698	-	3	2	Ada
09. Kapulogo	135	269	-	-	-	Ada
10. Kagungan	110	222	-	-	-	Ada
11. Randusari	22	258	-	-	-	Ada
12. Rejosari	93	137	-	-	-	Ada
13. Kalipuru	83	187	-	-	-	Ada
14. Ngalian	16	34	-	-	-	Ada
15. Tanjunganom	461	312	-	-	-	Ada
16. Kaliwuluh	127	159	-	-	-	Ada
17. Beran	192	473	-	-	-	Ada
18. Tegalgot	101	440	-	-	-	Ada
19. Warangan	341	91	-	-	-	Ada
20. Ropoh	542	317	-	-	-	Ada
21. Pulosaren	186	291	-	-	-	Ada
Jumlah	3,815	6,477	-	15	2	

Sumber Data : BPS. Kab. Wonosobo

*) Non HP

VII. PEREKONOMIAN



<http://www.monksite.com>

**BANYAKNYA SARANA PEREKONOMIAN
DI KECAMATAN KEPIL
TAHUN 2010**

Tabel 7.1.

Desa/Kelurahan	Pasar Umum/Pasar Desa	Pasar Ikan	Pasar Hewan	Toko Warung Kelontong
(1)	(2)	(3)	(4)	(5)
01. Gadingsukuh	-	-	-	19
02. Burat	-	-	-	37
03. Gadingrejo	1	-	1	225
04. Bener	-	-	-	17
05. Tegeswetan	-	-	-	29
06. Gondowulan	-	-	-	71
07. Jangkrikan	1	-	-	42
08. Kepil	1	-	-	109
09. Kapulogo	-	-	-	16
10. Kagungan	-	-	-	26
11. Randusari	-	-	1	31
12. Rejosari	-	-	-	21
13. Kalipuru	-	-	-	10
14. Ngalian	-	-	-	9
15. Tanjunganom	-	-	-	31
16. Kaliwuluh	1	-	-	18
17. Beran	-	-	-	44
18. Tegalgot	1	-	-	32
19. Warangan	-	-	-	20
20. Ropoh	1	-	-	42
21. Pulosaren	-	-	-	17
Jumlah	6	-	2	866

Sumber Data : Badan Pusat Statistik Kab. Wonosobo

Tabel 7.1. Lanjutan

Desa/Kelurahan	Warung Makan	Toko Besi Bangunan	Kios Saprotan
(1)	(6)	(7)	(8)
01. Gadingsukuh	-	-	-
02. Burat	7	3	-
03. Gadingrejo	2	1	-
04. Bener	2	-	-
05. Tegeswetan	-	-	-
06. Gondowulan	-	-	-
07. Jangkrikan	3	1	-
08. Kepil	10	-	2
09. Kapulogo	6	-	-
10. Kagungan	1	-	4
11. Randusari	8	3	4
12. Rejosari	1	1	-
13. Kalipuru	-	-	-
14. Ngalian	-	-	-
15. Tanjunganom	-	-	4
16. Kaliwuluh	-	-	-
17. Beran	6	2	2
18. Tegalgot	-	-	-
19. Warangan	-	-	-
20. Ropoh	-	-	-
21. Pulosaren	-	-	-
Jumlah	46	11	16

Sumber Data : Badan Pusat Statistik Kab. Wonosobo

Tabel 7.1. Lanjutan

Desa/Kelurahan	Koperasi	Bank	BMT	Counter HP
(1)	(10)	(11)	(12)	(13)
01. Gadingsukuh	-	-	-	5
02. Burat	-	-	-	6
03. Gadingrejo	-	-	-	8
04. Bener	-	-	-	4
05. Tegeswetan	-	-	-	5
06. Gondowulan	-	-	-	5
07. Jangkrikan	-	-	-	6
08. Kepil	2	1	3	13
09. Kapulogo	-	-	-	3
10. Kagungan	-	-	-	4
11. Randusari	-	-	2	3
12. Rejosari	-	-	-	3
13. Kalipuru	-	-	-	2
14. Ngalian	-	-	-	1
15. Tanjunganom	-	-	-	3
16. Kaliwuluh	-	-	-	3
17. Beran	-	-	1	8
18. Tegalgot	-	-	-	1
19. Warangan	-	-	-	1
20. Ropoh	-	-	-	4
21. Pulosaren	-	-	-	2
Jumlah	2	1	6	90

Sumber Data : Badan Pusat Statistik Kab. Wonosobo

**BANYAKNYA USAHA AKOMODASI KOMERSIAL
DI KECAMATAN KEPIL
TAHUN 2010**

Tabel 7.2.

Desa/Kelurahan	Hotel	Gedung Pertemuan	Rumah Makan	Jumlah
(1)	(2)	(3)	(4)	(5)
01. Gadingsukuh	-	-	-	-
02. Burat	-	-	-	-
03. Gadingrejo	-	-	-	-
04. Bener	-	-	-	-
05. Tegeswetan	-	-	-	-
06. Gondowulan	-	-	-	-
07. Jangkrikan	-	-	-	-
08. Kepil	-	-	-	-
09. Kapulogo	-	-	-	-
10. Kagungan	-	-	-	-
11. Randusari	-	-	-	-
12. Rejosari	-	-	-	-
13. Kalipuru	-	-	-	-
14. Ngalian	-	-	-	-
15. Tanjunganom	-	-	-	-
16. Kaliwuluh	-	-	-	-
17. Beran	-	-	-	-
18. Tegalgot	-	-	-	-
19. Warangan	-	-	-	-
20. Ropoh	-	-	-	-
21. Pulosaren	-	-	-	-
Jumlah	-	-	-	-

Sumber Data : Badan Pusat Statistik Kab. Wonosobo

**BANYAKNYA INDUSTRI MENURUT JENISNYA
DI KECAMATAN KEPIL
TAHUN 2010**

Tabel 7.3.

Desa/Kelurahan	Industri besar	Indistri Sedang	Industri Kecil	Rumah Tangga	Jumlah
(1)	(2)	(3)	(4)	(5)	(6)
01. Gadingsukuh	-	-	-	38	38
02. Burat	-	-	4	57	61
03. Gadingrejo	-	-	-	796	796
04. Bener	-	-	2	226	228
05. Tegeswetan	-	-	-	52	52
06. Gondowulan	-	-	-	164	164
07. Jangkrikan	-	-	7	114	121
08. Kepil	-	1	9	341	351
09. Kapulogo	-	-	-	37	37
10. Kagungan	-	-	1	147	148
11. Randusari	-	-	-	31	31
12. Rejosari	-	-	-	32	32
13. Kalipuru	-	-	6	31	37
14. Ngalian	-	-	-	23	23
15. Tanjunganom	-	-	-	127	127
16. Kaliwuluh	-	-	-	117	117
17. Beran	-	-	5	342	347
18. Tegalgot	-	-	-	329	329
19. Warangan	-	-	-	211	211
20. Ropoh	-	-	-	220	220
21. Pulosaren	-	-	-	92	92
Jumlah	-	1	34	3,527	3,562

Sumber Data : Badan Pusat Statistik Kab. Wonosobo

**BANYAKNYA USAHA PERSEWAAN
DI KECAMATAN KEPIL
TAHUN 2010**

Tabel 7.4.

Desa/Kelurahan	Tratag	Meja Kursi	Piring Sendok	Sound System	Pakaian Pengantin
(1)	(2)	(3)	(4)	(5)	(6)
01. Gadingsukuh	1	-	-	2	-
02. Burat	-	1	3	2	-
03. Gadingrejo	1	1	-	1	2
04. Bener	2	-	1	-	-
05. Tegeswetan	1	1	1	6	-
06. Gondowulan	1	-	-	-	1
07. Jangkrikan	6	6	-	5	1
08. Kepil	3	-	-	1	-
09. Kapulogo	1	-	-	-	-
10. Kagungan	2	-	-	3	-
11. Randusari	1	5	-	1	1
12. Rejosari	-	-	-	1	1
13. Kalipuru	1	1	1	-	-
14. Ngalian	-	-	-	-	-
15. Tanjunganom	-	-	-	2	-
16. Kaliwuluh	2	-	-	2	-
17. Beran	3	7	8	3	6
18. Tegalgot	-	-	-	2	-
19. Warangan	-	-	-	-	-
20. Ropoh	-	-	-	2	2
21. Pulosaren	-	-	-	-	-
Jumlah	25	22	14	33	14

Sumber Data : Badan Pusat Statistik Kab. Wonosobo

Tabel 7.4. Lanjutan

Desa/Kelurahan	Kios Rumah Sewa	Rental Kaset/CD	Play Station	Jumlah
(1)	(7)	(8)	(9)	(10)
01. Gadingsukuh	-	-	-	3
02. Burat	-	-	-	6
03. Gadingrejo	-	-	-	5
04. Bener	-	-	-	3
05. Tegeswetan	-	-	-	9
06. Gondowulan	-	-	-	2
07. Jangkrikan	-	-	-	18
08. Kepil	-	-	-	4
09. Kapulogo	-	-	-	1
10. Kagungan	-	-	-	5
11. Randusari	-	-	-	8
12. Rejosari	-	-	-	2
13. Kalipuru	-	-	-	3
14. Ngalian	-	-	-	-
15. Tanjunganom	-	-	-	2
16. Kaliwuluh	-	-	-	4
17. Beran	-	-	-	27
18. Tegalgot	-	-	-	2
19. Warangan	-	-	-	-
20. Ropoh	-	-	-	4
21. Pulosaren	-	-	-	-
Jumlah	-	-	-	108

Sumber Data : Badan Pusat Statistik Kab. Wonosobo

**BANYAKNYA USAHA SEKTOR JASA
DI KECAMATAN KEPIL
TAHUN 2010**

Tabel 7.5.

Desa/Kelurahan	Tukang Batu/Kayu	Penjahit/O bras	Tukang foto/Studio	Sablon	Tukang Cukur
(1)	(2)	(3)	(4)	(5)	(6)
01. Gadingsukuh	31	2	-	-	-
02. Burat	67	3	2	-	11
03. Gadingrejo	139	9	1	-	5
04. Bener	49	5	-	1	5
05. Tegeswetan	38	3	-	-	-
06. Gondowulan	57	6	-	-	-
07. Jangkrikan	89	2	-	-	4
08. Kepil	24	14	2	1	-
09. Kapulogo	14	2	-	-	-
10. Kagungan	65	1	-	-	1
11. Randusari	15	1	-	-	1
12. Rejosari	35	4	3	-	1
13. Kalipuru	15	1	1	-	-
14. Ngalian	16	-	-	-	-
15. Tanjunganom	87	6	1	-	1
16. Kaliwuluh	28	2	-	-	3
17. Beran	31	9	1	2	3
18. Tegalgot	32	1	-	-	3
19. Warangan	47	1	-	-	-
20. Ropoh	172	4	2	-	2
21. Pulosaren	51	8	-	-	-
Jumlah	1,102	84	13	4	40

Sumber Data : Badan Pusat Statistik Kab. Wonosobo

Tabel 7.5. Lanjutan

Desa/Kelurahan	Sol Sepatu	Pande Besi	Las	Pijat	Foto Kopi
(1)	(7)	(8)	(9)	(10)	(11)
01. Gadingsukuh	-	-	-	8	-
02. Burat	-	-	2	3	-
03. Gadingrejo	1	-	2	23	2
04. Bener	-	-	1	4	-
05. Tegeswetan	-	-	2	5	-
06. Gondowulan	-	-	1	5	-
07. Jangkrikan	-	-	1	4	1
08. Kepil	1	1	2	5	4
09. Kapulogo	-	-	1	2	1
10. Kagungan	-	-	2	1	-
11. Randusari	1	-	2	1	1
12. Rejosari	-	-	2	-	1
13. Kalipuru	-	-	2	-	-
14. Ngalian	-	-	1	-	-
15. Tanjunganom	2	-	2	2	-
16. Kaliwuluh	-	-	1	2	-
17. Beran	3	-	4	7	1
18. Tegalgot	-	1	3	3	-
19. Warangan	-	-	2	2	-
20. Ropoh	2	-	2	3	-
21. Pulosaren	-	-	1	8	-
Jumlah	10	2	36	88	11

Sumber Data : Badan Pusat Statistik Kab. Wonosobo

Tabel 7.5. Lanjutan

Desa/Kelurahan	Reparasi Elektronik	Reparasi Jam	Bengkel Sepeda onthel	Bengkel Sepeda Motor	Bengkel Mobil
(1)	(11)	(12)	(13)	(14)	(15)
01. Gadingsukuh	-	-	-	-	-
02. Burat	3	-	-	3	2
03. Gadingrejo	4	1	2	2	-
04. Bener	4	-	4	-	-
05. Tegeswetan	4	-	1	2	-
06. Gondowulan	2	-	1	2	-
07. Jangkrikan	2	1	1	1	-
08. Kepil	3	1	3	4	2
09. Kapulogo	1	2	1	-	-
10. Kagungan	1	-	2	3	1
11. Randusari	1	1	2	5	1
12. Rejosari	1	1	1	3	-
13. Kalipuru	-	-	-	-	-
14. Ngalian	-	-	1	-	-
15. Tanjunganom	3	1	1	2	-
16. Kaliwuluh	2	2	-	-	-
17. Beran	4	2	2	7	1
18. Tegalgot	2	1	1	-	-
19. Warangan	-	-	1	-	-
20. Ropoh	2	1	1	2	-
21. Pulosaren	1	-	1	1	-
Jumlah	40	14	26	37	7

Sumber Data : Badan Pusat Statistik Kab. Wonosobo

Tabel 7.5. Lanjutan

Desa/Kelurahan	Salon Kecantikan	Rias Pengantin	Lembaga Kursus Bahasa	Kursus Keteram- pilan	Jumlah
(1)	(16)	(17)	(18)	(19)	(20)
01. Gadingsukuh	-	-	-	-	41
02. Burat	-	-	-	-	96
03. Gadingrejo	-	2	-	-	193
04. Bener	1	-	-	-	74
05. Tegeswetan	-	-	-	-	55
06. Gondowulan	1	1	-	-	76
07. Jangkrikan	1	1	-	-	108
08. Kepil	3	1	-	-	71
09. Kapulogo	-	-	-	-	24
10. Kagungan	1	1	-	-	79
11. Randusari	2	-	-	-	34
12. Rejosari	-	-	-	-	52
13. Kalipuru	-	-	-	-	19
14. Ngalian	-	-	-	-	18
15. Tanjunganom	-	-	-	-	108
16. Kaliwuluh	-	-	-	-	40
17. Beran	6	4	-	-	87
18. Tegalgot	-	-	-	-	47
19. Warangan	-	1	-	-	54
20. Ropoh	-	-	-	-	193
21. Pulosaren	-	-	-	-	71
Jumlah	15	11	-	-	1,540

Sumber Data : Badan Pusat Statistik Kab. Wonosobo

**JUMLAH PAJAK DAN DANA PERIMBANGAN DESA
DI KECAMATAN KEPIL
TAHUN 2010**

Tabel 7.6

Desa/Kelurahan	Target Pajak (Jutaan Rupiah)	Realisasi Pajak (Jutaan Rupiah)	APBD Kelurahan/Desa (Jutaan Rupiah)
(1)	(3)	(4)	(5)
01. Gadingsukuh	39,670,798	39,670,798	112,955,300
02. Burat	56,614,148	56,614,148	114,372,700
03. Gadingrejo	102,144,168	102,144,168	130,909,300
04. Bener	69,414,320	69,414,320	115,553,900
05. Tegeswetan	48,928,720	48,928,720	112,010,400
06. Gondowulan	80,695,340	80,695,340	119,333,700
07. Jangkrikan	48,589,855	48,589,855	114,609,000
08. Kepil	69,950,903	69,950,903	-
09. Kapulogo	42,498,164	42,498,164	115,790,200
10. Kagungan	28,992,722	28,992,722	109,648,000
11. Randusari	24,022,423	24,022,423	110,356,700
12. Rejosari	16,779,128	16,779,128	110,829,200
13. Kalipuru	19,356,721	19,356,721	107,994,300
14. Ngalian	12,486,784	12,486,784	105,159,500
15. Tanjunganom	33,666,730	33,666,730	111,537,900
16. Kaliwuluh	50,543,477	50,543,477	119,097,500
17. Beran	61,301,590	61,301,590	117,916,300
18. Tegalgot	36,730,284	36,730,284	111,537,900
19. Warangan	22,814,100	22,814,100	109,411,800
20. Ropoh	56,026,373	56,026,373	123,586,000
21. Pulosaren	37,396,446	37,396,446	128,074,500
Jumlah	958,623,194	958,623,194	2,300,684,100

Sumber Data : Badan Pusat Statistik Kab. Wonosobo

VIII. LAIN-LAIN



Tabel 8.1. Jumlah Penduduk Hasil Sensus Penduduk 2010 (SP 2010) Di Kecamatan Kepil Dirinci Tiap Desa

Desa	Jumlah Penduduk (SP 2010)		Jumlah
	Laki-laki	Perempuan	
(1)	(2)	(3)	(4)
01. Gadingsukuh	838	823	1,661
02. Burat	1,151	1,106	2,257
03. Gadingrejo	2,717	2,757	5,474
04. Bener	1,460	1,522	2,982
05. Tegeswetan	1,131	1,158	2,289
06. Gondowulan	1,608	1,703	3,311
07. Jangkrikan	1,336	1,307	2,643
08. Kepil	2,677	2,624	5,301
09. Kapulogo	928	899	1,827
10. Kagungan	885	880	1,765
11. Randusari	784	798	1,582
12. Rejosari	667	665	1,332
13. Kalipuru	363	375	738
14. Ngalian	355	337	692
15. Tanjunganom	1,330	1,337	2,667
16. Kaliwuluh	1,624	1,564	3,188
17. Beran	1,960	1,971	3,931
18. Tegalgot	947	904	1,851
19. Warangan	865	882	1,747
20. Ropoh	2,504	2,480	4,984
21. Pulosaren	2,008	1,958	3,966
Jumlah	28,138	28,050	56,188

Sumber Data : Badan Pusat Statistik Kab. Wonosobo

**Tabel 8.2. Jumlah Penduduk
Hasil Sensus Penduduk 2000 (SP 2000)
Di Kecamatan Kepil Dirinci Tiap Desa**

Desa	Jumlah Penduduk (SP 2000)		Jumlah
	Laki-laki	Perempuan	
(1)	(2)	(3)	(4)
01. Gadingsukuh	807	819	1,626
02. Burat	1,141	1,103	2,244
03. Gadingrejo	2,889	2,838	5,727
04. Bener	1,529	1,523	3,052
05. Tegeswetan	1,116	1,199	2,315
06. Gondowulan	1,626	1,601	3,227
07. Jangkrikan	1,366	1,389	2,755
08. Kepil	2,762	2,693	5,455
09. Kapulogo	898	895	1,793
10. Kagungan	829	785	1,614
11. Randusari	771	764	1,535
12. Rejosari	561	543	1,104
13. Kalipuru	360	350	710
14. Ngalian	345	348	693
15. Tanjunganom	1,399	1,436	2,835
16. Kaliwuluh	1,666	1,598	3,264
17. Beran	1,889	1,822	3,711
18. Tegalgot	1,041	967	2,008
19. Warangan	885	931	1,816
20. Ropoh	2,441	2,449	4,890
21. Pulosaren	1,933	2,008	3,941
Jumlah	28,254	28,061	56,315

Sumber Data : Badan Pusat Statistik Kab. Wonosobo

Tabel 8.3. Laju Pertumbuhan Penduduk Menurut Hasil SP-2010 Di Kecamatan Kepil Dirinci Tiap Desa

Desa	Jumlah Penduduk SP 2000	Jumlah Penduduk SP 2010	Laju Pertumbuhan Penduduk (LPP)
(1)	(2)	(3)	(4)
01. Gadingsukuh	1,626	1,661	0.22
02. Burat	2,244	2,257	0.06
03. Gadingrejo	5,727	5,474	-0.44
04. Bener	3,052	2,982	-0.23
05. Tegeswetan	2,315	2,289	-0.11
06. Gondowulan	3,227	3,311	0.26
07. Jangkrikan	2,755	2,643	-0.41
08. Kepil	5,455	5,301	-0.28
09. Kapulogo	1,793	1,827	0.19
10. Kagungan	1,614	1,765	0.94
11. Randusari	1,535	1,582	0.31
12. Rejosari	1,104	1,332	2.07
13. Kalipuru	710	738	0.39
14. Ngalian	693	692	-0.01
15. Tanjunganom	2,835	2,667	-0.59
16. Kaliwuluh	3,264	3,188	-0.23
17. Beran	3,711	3,931	0.59
18. Tegalgot	2,008	1,851	-0.78
19. Warangan	1,816	1,747	-0.38
20. Ropoh	4,890	4,984	0.19
21. Pulosaren	3,941	3,966	0.06
Jumlah	56,315	56,188	-0.02

Sumber Data : Badan Pusat Statistik Kab. Wonosobo

Tabel 8.4. Kepadatan Penduduk Menurut Hasil SP-2010 Di Kecamatan Kepil Dirinci Tiap Desa

Desa	Luas Wilayah (Km)	Jumlah Penduduk SP 2010	Kepadatan Penduduk
(1)	(2)	(3)	(4)
01. Gadingsukuh	4.21	1,661	394.54
02. Burat	9.05	2,257	249.39
03. Gadingrejo	10.17	5,474	538.25
04. Bener	4.68	2,982	637.18
05. Tegeswetan	5.18	2,289	441.89
06. Gondowulan	6.30	3,311	525.56
07. Jangkrikan	4.60	2,643	574.57
08. Kepil	6.47	5,301	819.32
09. Kapulogo	2.22	1,827	822.97
10. Kagungan	2.27	1,765	777.53
11. Randusari	2.34	1,582	676.07
12. Rejosari	1.32	1,332	1,009.09
13. Kalipuru	2.32	738	318.10
14. Ngalian	1.11	692	623.42
15. Tanjunganom	3.31	2,667	805.74
16. Kaliwuluh	4.25	3,188	750.12
17. Beran	3.61	3,931	1,088.92
18. Tegalgot	2.76	1,851	670.65
19. Warangan	3.07	1,747	569.06
20. Ropoh	7.01	4,984	710.98
21. Pulosaren	7.62	3,966	520.47
Jumlah	93.87	56,188	598.57

Sumber Data : Badan Pusat Statistik Kab. Wonosobo

**Tabel 8.5. Sex Ratio
Menurut Hasil SP-2010
Di Kecamatan Kepil Dirinci Tiap Desa**

Desa	Jumlah Penduduk Laki-laki	Jumlah Penduduk Perempuan	Sex Ratio
(1)	(2)	(3)	(4)
01. Gadingsukuh	838	823	101.82
02. Burat	1,151	1,106	104.07
03. Gadingrejo	2,717	2,757	98.55
04. Bener	1,460	1,522	95.93
05. Tegeswetan	1,131	1,158	97.67
06. Gondowulan	1,608	1,703	94.42
07. Jangkrikan	1,336	1,307	102.22
08. Kepil	2,677	2,624	102.02
09. Kapulogo	928	899	103.23
10. Kagungan	885	880	100.57
11. Randusari	784	798	98.25
12. Rejosari	667	665	100.30
13. Kalipuru	363	375	96.80
14. Ngalian	355	337	105.34
15. Tanjunganom	1,330	1,337	99.48
16. Kaliwuluh	1,624	1,564	103.84
17. Beran	1,960	1,971	99.44
18. Tegalgot	947	904	104.76
19. Warangan	865	882	98.07
20. Ropoh	2,504	2,480	100.97
21. Pulosaren	2,008	1,958	102.55
Jumlah	28,138	28,050	100.31

Sumber Data : Badan Pusat Statistik Kab. Wonosobo

**Tabel 8.6. Rata-Rata Jumlah ART
Menurut Hasil SP-2010
Di Kecamatan Kepil**

Desa	Jumlah Penduduk SP 2010	Jumlah Rumah Tangga	Rerata Anggota Rumah Tangga
(1)	(2)	(3)	(4)
01. Gadingsukul	1,661	501	3.32
02. Burat	2,257	670	3.37
03. Gadingrejo	5,474	1,739	3.15
04. Bener	2,982	907	3.29
05. Tegeswetan	2,289	699	3.27
06. Gondowular	3,311	973	3.40
07. Jangkrikan	2,643	777	3.40
08. Kepil	5,301	1,498	3.54
09. Kapulogo	1,827	565	3.23
10. Kagungan	1,765	509	3.47
11. Randusari	1,582	440	3.60
12. Rejosari	1,332	324	4.11
13. Kalipuru	738	228	3.24
14. Ngalian	692	201	3.44
15. Tanjungano	2,667	735	3.63
16. Kaliwuluh	3,188	869	3.67
17. Beran	3,931	1,107	3.55
18. Tegalgot	1,851	544	3.40
19. Warangan	1,747	459	3.81
20. Ropoh	4,984	1,336	3.73
21. Pulosaren	3,966	1,012	3.92
Jumlah	56,188	16,093	3.49

Sumber : BPS Kab. Wonosobo

**Tabel 8.7. Jumlah TPS dan Pemilih Tetap
Pemilukada 2010 Kab. Wonosobo
Di Kecamatan Kepil**

Desa	Jumlah Dusun	Jumlah TPS	Jumlah Pemilih Tetap
(1)	(2)	(3)	(4)
01. Gadingsukuh	3	4	1,506
02. Burat	6	5	1,888
03. Gadingrejo	6	11	4,826
04. Bener	6	6	2,554
05. Tegeswetan	3	5	2,042
06. Gondowulan	3	7	2,992
07. Jangkrikan	3	5	2,306
08. Kepil	4	10	4,315
09. Kapulogo	3	3	1,551
10. Kagungan	2	3	1,446
11. Randusari	2	3	1,321
12. Rejosari	2	2	895
13. Kalipuru	2	2	634
14. Ngalian	1	1	564
15. Tanjunganorr	2	5	2,199
16. Kaliwuluh	2	6	2,722
17. Beran	4	7	3,216
18. Tegalgot	2	4	1,642
19. Warangan	2	3	1,484
20. Ropoh	4	9	4,053
21. Pulosaren	7	7	3,142
Jumlah	69	108	47,298

Sumber : Panitia Pemilihan Kecamatan

**Tabel 8.8. Pemilih Tetap Yang Menggunakan Hak
Pemilukada 2010 Kab. Wonosobo
Di Kecamatan Kepil**

Desa	Pemilih Tetap		Pemilih Dari TPS Lain
	Menggunakan Hak Pilih	tidak Mengguna kan Hak Pilih	
(1)	(2)	(3)	(4)
01. Gadingsukuh	892	614	0
02. Burat	1,422	466	0
03. Gadingrejo	3,113	1,713	1
04. Bener	1,875	679	2
05. Tegeswetan	1,220	822	1
06. Gondowulan	2,024	968	0
07. Jangkrikan	1,370	936	0
08. Kepil	3,160	1,155	0
09. Kapulogo	1,030	521	0
10. Kagungan	1,029	417	0
11. Randusari	935	366	2
12. Rejosari	719	176	2
13. Kalipuru	513	121	0
14. Ngalian	424	140	0
15. Tanjunganorr	1,436	763	0
16. Kaliwuluh	1,708	1,014	0
17. Beran	2,380	836	0
18. Tegalgot	1,074	568	0
19. Warangan	925	559	2
20. Ropoh	2,684	1,369	0
21. Pulosaren	2,389	753	0
Jumlah	32,322	14,956	10

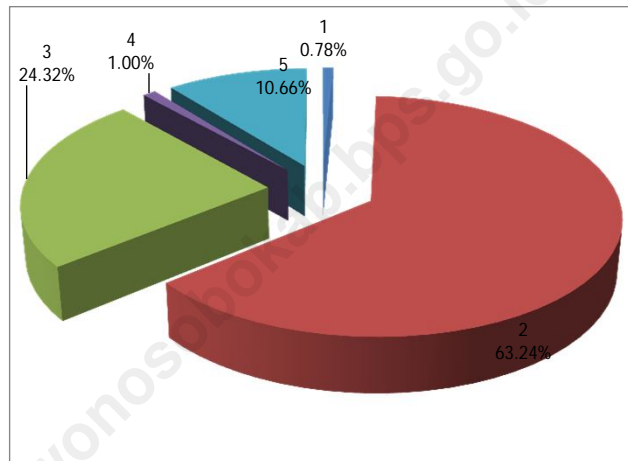
Sumber : Panitia Pemilihan Kecamatan

Tabel 8.9. Perolehan Suara Calon Pasangan Kepala Daerah Pemilikada 2010 Kabupaten Wonosobo Di Kecamatan Kepil Dirinci Tiap Desa

Desa	Perolehan Suara					Suara Tidak Sah
	Pasangan Calon Kepala Daerah					
	Ps 1	Ps 2	Ps 3	Ps 4	Ps 5	
(1)	(2)	(3)	(4)	(5)	(6)	(7)
01. Gadingsukuh	10	284	457	21	83	37
02. Burat	16	256	693	56	320	81
03. Gadingrejo	71	967	1,191	107	653	125
04. Bener	2	506	723	27	579	40
05. Tegeswetan	24	335	602	17	186	57
06. Gondowulan	24	189	1,026	34	611	140
07. Jangkrikan	12	212	882	23	179	62
08. Kepil	44	742	1,455	117	450	352
09. Kapulogo	4	208	461	15	306	36
10. Kagungan	38	91	601	28	132	139
11. Randusari	4	279	553	12	30	59
12. Rejosari	3	617	73	4	10	14
13. Kalipuru	5	178	271	9	19	31
14. Ngalian	7	216	129	6	49	17
15. Tanjunganom	28	242	744	40	229	153
16. Kaliwuluh	18	549	645	38	261	197
17. Beran	66	300	1,179	114	519	202
18. Tegalgot	7	273	612	10	128	44
19. Warangan	4	170	453	29	190	81
20. Ropoh	28	1,153	808	45	417	233
21. Pulosaren	18	1,459	561	23	246	82
Jumlah	433	9,226	14,119	775	5,597	2,182

Sumber Data : Panitia Pemilihan Kecamatan

**Grafik 8.10 Perolehan Suara Calon Pasangan Kepala Daerah
Pemilukada 2010 Kabupaten Wonosobo
Di Kecamatan Kepil**



Keterangan :

1. Sumardiyono dan Drs.H. Muchson, MM
2. Drs.H. Trisunu Cundoko Mulyo, MSi dan H. Achmad Mauludin Fanani, S.T.
3. Drs.H. Abdul Kholiq Arif, MSi dan Dra.Hj. Maya Rosida, MM
4. Drs.H. Muntohar, MM dan Kholik Idris, S.E.
5. Azis Subekti, S.T.,MT dan H. Afif Nurhidayat, S.Ag.

**DAFTAR NAMA KADES & SEKDES
DI KECAMATAN KEPIL
TAHUN 2011**

Tabel 7.7

DESA	KADES	SEKDES
(1)	(2)	(3)
01. Gadingsukuh	Sangadun	Muhbikhan
02. Burat	Margono	Sudiyono
03. Gadingrejo	Harno Widianto	Heru Susanto
04. Bener	Hargiono	Kabul Suherman
05. Tegeswetan	Suyoto (Pj)	Suyoto
06. Gondowulan	Suyitno	Riyadi (Pj)
07. Jangkrikan	B. Widaryanto	Mukhamim
08. Kepil	Sihono S.Sos	Subadi
09. Kapulogo	Robiyanto	Tri Nurcahyadi
10. Kagungan	Suseno Haerry	Sugianto
11. Randusari	Heru Nurcahyo	Purwoko
12. Rejosari	Yasin	Turahmat
13. Kalipuru	Triyanto	Untung Riyanto
14. Ngalian	Miftahudin	Herry Maskur
15. Tanjunganom	Ismail	Daryono
16. Kaliwuluh	Dul Khayi	Kartoharjono
17. Beran	Wagiman, S.Pd.I	Bambang Irawan, SPT
18. Tegalgot	Dody Suprinatin, A.Ma.Pd	Sudarto (Pj)
19. Warangan	Mustofa, S.Ag	Umi Qoriah
20. Ropoh	Nurkholiq	Subroto
21. Pulosaren	Tatik Hidayati	Agung Sudrajad

Sumber Data : Badan Pusat Statistik Kab. Wonosobo