



WILDA .16710.090


16.71.050.97.03.

# KECAMATAN ILIR TIMUR I DALAM ANGKA

1996

LABEL SEMENTARA  
SENSUS BARANG 2014

Ruang	ID	Lokasi	Petugas
B2710	21.1297.1784-1	AMT 21	MGT



15.598


PC

d

Biro Pusat Statistik

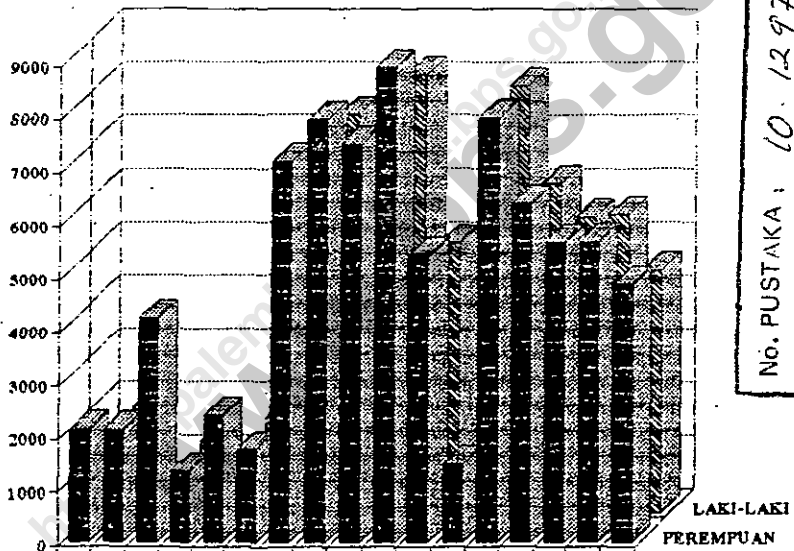
KECAMATAN ILIR TIMUR I  
AMADYA PALEMBANG

315  
kec  
170



16.71.050.97.03.

# KECAMATAN ILIR TIMUR I DALAM ANGKA 1996



No. PUSTAKA : 10.1297.3217  
M F N : 34420  
MILIK: UPT. PERPUSTAKAAN & DOK. STAT.  
BPS - JAKARTA

## KANTOR KECAMATAN ILIR TIMUR I KOTAMADYA PALEMBANG

## KATA PENGANTAR

Publikasi " Kecamatan Ilir Timur I Dalam Angka 1996 " merupakan lanjutan dari publikasi tahun-tahun terdahulu dalam upaya mengembangkan perstatistikan dalam Kecamatan Ilir Timur I khususnya. Data Dalam Publikasi ini disajikan tabel tabel tentang berbagai bidang. Hal ini untuk memudahkan para konsumen data menelaah Kecamatan Ilir Timur I dewasa ini melalui data.

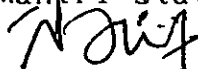
Data Statistik yang disajikan dalam publikasi ini merupakan data resmi, yang diperoleh melalui kegiatan B P S dan survei survei, juga di lengkapi data sekunder yang diperoleh dari berbagai Instansi Pemerintah dan masyarakat.

Disadari bahwa publikasi ini belum dapat memenuhi kebutuhan semua pemakai data, karena adanya kekurangan dan keterbatasan waktu dan data data tersedia.

Akhir kata diucapkan terima kasih dan penghargaan kepada semua pihak, utamanya Bapak Camat Ilir Timur I yang telah membantu sehingga dapat diterbitkan publikasi ini. Untuk memperbaiki publikasi ini dimasa yang akan datang sangat diharapkan kritik dan saran dari pemakai data.

Palembang, September 1997

CABANG PERWAKILAN BPS  
KANTOR STATISTIK KODIA PALEMBANG  
Mantri Statistik,



SYAIFUL ANWAR

NIP. 340009692

**PEMERINTAH KOTAMADIA DATI II PALEMBANG  
KECAMATAN ILIR TIMUR I**

---

**S A M B U T A N  
CAMAT KEPALA WILAYAH KECAMATAN ILIR TIMUR I**

Penerbitan publikasi KECAMATAN ILIR TIMUR I DALAM ANGKA 1996 merupakan penerbitan berkala setiap tahun. Hal ini saya sambut gembira karena usaha penerbitan publikasi ini sangat berguna baik untuk penyusunan rancangan maupun untuk evaluasi setiap pelaksanaan pembangunan di Kecamatan Ilir Timur I.

Data Statistik yang disajikan dalam publikasi ini kiranya dapat membantu/memudahkan proses pembuatan keputusan/kebijaksanaan yang objektif dalam setiap gerak pelaksanaan pembangunan di segala bidang. Selain itu dengan adanya penyajian data secara berkala ini diharapkan dapat dipelajari dampak dari pembangunan yang telah dilaksanakan serta dapat merencanakan sasaran yang akan dicapai pada masa yang akan datang.

Pada kesempatan ini saya mengucapkan terima kasih kepada Mantri Statistik yang telah berupaya mengumpulkan, mengolah, memeriksa dan menerbitkan publikasi ini, juga kepada semua pihak yang telah membantu hingga publikasi Kecamatan Dalam Angka ini dapat diterbitkan.

Demikian semoga buku ini dapat bermanfaat bagi kita semua.

Palembang, September 1997

CAMAT ILIR TIMUR I KODIA PALEMBANG,



Drs. M. ALI MAMAT

NIP. 440014891

# D A F T A R I S I

Halaman

KATA PENGANTAR .....	i
KATA SAMBUTAN CAMAT .....	ii
DAFTAR ISI .....	iii
PETA KECAMATAN ILIR TIMUR I .....	iv
BAB I. GEOGRAFI	
1. Letak Geografis .....	1
2. Luas Wilaya Menurut Kelurahan (Ha).....	2
3. Luas Tanah Kering menurut jenis peng gunaan tanah dan Kelurahan pada akhir tahun 1996 .....	4
4. Luas Tanah Sawah menurut jenis peng gunaan tanah dan Kelurahan pada akhir tahun 1996 .....	5
BAB II. PEMERINTAHAN	
1. Jumlah Kepala Keluarga Per RT / RW dirinci menurut kelurahan Pada akhir tahun 1996 .....	6
2. Pembagian wilayah administrasi Peme- rintahan pada akhir tahun 1996 .....	7
BAB III. PEREKONOMIAN	
1. Jumlah sarana perekonomian menurut kelurahan pada akhir tahun 1996 .....	8
2. Jumlah Apotik dan Toko Obat dirinci menu- rut Kelurahan pada akhir tahun 1996.....	9
3. jumlah Hotel Berbintang/melatih dirinci menurut kelurahantahun 1996 .....	10
4. jumlah gedung bioskop dirinci menurut- Studio dalam kelurahan tahun 1996.....	11

## BAB IV. PENDUDUK

1. Luas, Jumlah Penduduk, Kepadatan penduduk menurut kelurahan pada akhir tahun 1996 .....	12
2. Jumlah penduduk dirinci menurut jenis kelamin dan kelurahan pada akhir tahun 1996 .....	13
3. Jumlah penduduk dirinci menurut kewarganegaraan dan kelurahan pada akhir tahun 1996 .....	14
4. Jumlah penduduk W N I dirinci menurut jenis kelamin dan kelurahan pada akhir tahun 1996 .....	15
5. Jumlah penduduk W N A dirinci menurut jenis kelamin dan kelurahan pada akhir tahun 1996 .....	16
6. Jumlah penduduk, Rumah tangga, Rata-rata jiwa per rumah tangga menurut kelurahan pada Akhir tahun 1996.....	17
7. Jumlah penduduk dirinci menurut wajib KTP dan yang telah memiliki KTP pada akhir tahun 1996 .....	18
8. Jumlah kelompok umur laki-laki dan perempuan dirinci menurut kelurahan pada akhir tahun 1996.....	19-36

## BAB.V. PENDIDIKAN

1. Jumlah Taman Kanak-kanak dalam kecamatan Ilir Timur I dirinci menurut negeri dan swasta pada akhir tahun 1996 .....	37
2. Jumlah sekolah SD dilingkungan Depdikbud dirinci menurut negeri dan swasta pada akhir tahun 1996 .....	38
3. Jumlah Sekolah Menengah Pertama dalam Kecamatan Ilir Timur I dirinci menurut negeri dan swasta pada akhir tahun 1996 .....	39
4. Jumlah Sekolah Menengah atas dalam Kecamatan Ilir Timur I dirinci menurut negeri dan swasta pada akhir tahun 1996 .....	40

5. Jumlah akademi/ perguruan tinggi dalam Kecamatan Iilir Timur I dirinci menurut negeri dan swasta pada akhir tahun 1996 ..... 41
6. Jumlah Sekolah Non P & K dirinci menurut Kelurahan pada akhir tahun 1996..... 42-44

#### BAB.VI. KESEHATAN

1. Jumlah sarana kesehatan dirinci menurut Kelurahan pada akhir tahun 1996 ..... 45-46
2. Jumlah tenaga kesehatan dirinci menurut Kelurahan pada akhir tahun 1996 ..... 47
3. Jumlah pencapaian peserta KB Baru dirinci menurut jenis alat kontrasepsi selama tahun anggaran 1996/1997..... 48-49

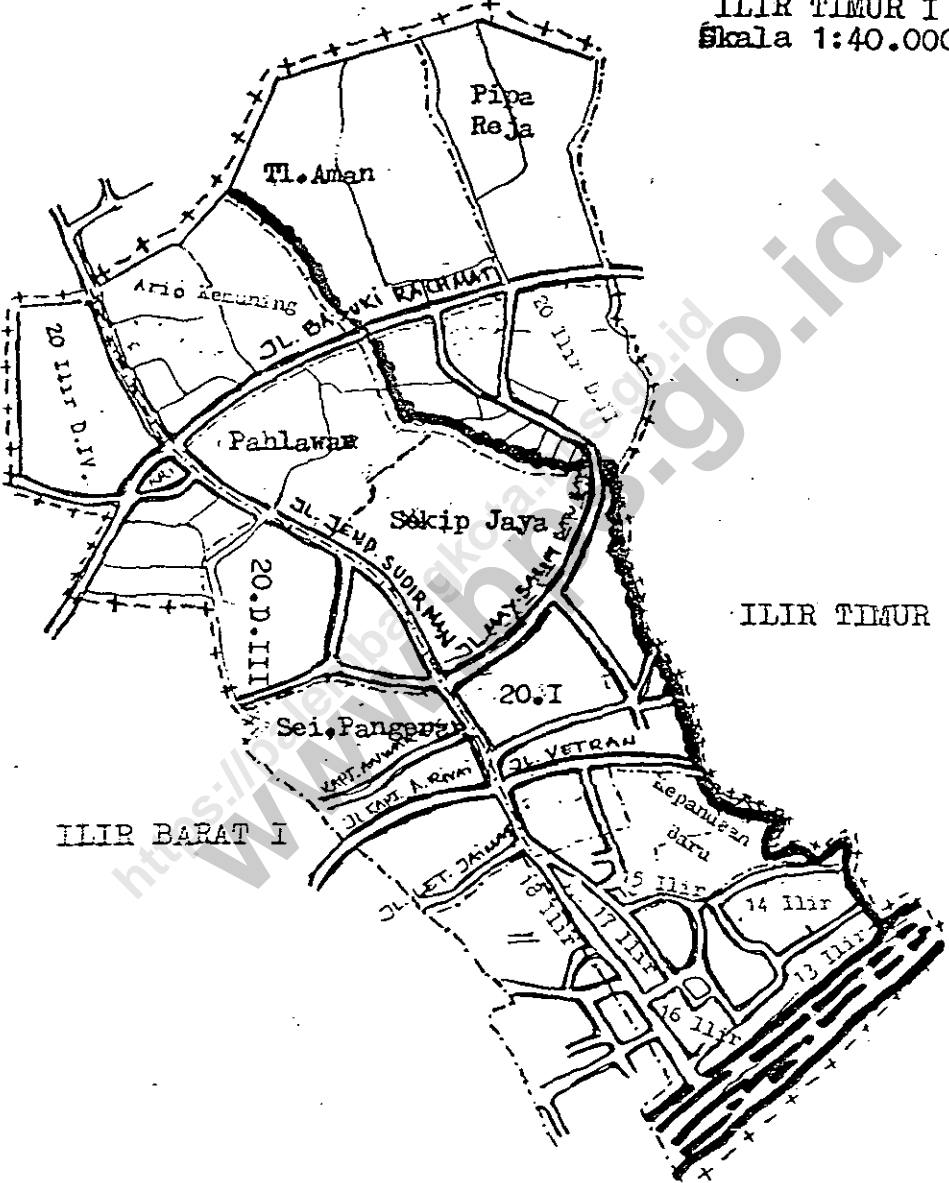
#### BAB VI. A G A M A

1. Jumlah tempat Ibadah dirinci menurut Kelurahan pada akhir tahun 1996 ..... 50-51
2. Jumlah Penduduk berdasarkan Agama dianut dirinci menurut Kelurahan pada akhir tahun 1996 ..... 52-53



PETA KECAMATAN  
ILIR TIMUR I  
Skala 1:40.000

SUKARAME



ILIR TIMUR II

ILIR BARAT I

SEBERANG ULU II



## LETAK GEOGRAFIS

Kecamatan Ilir Timur I terletak dikawasan pingiran sungai Musi yang terdiri dari 17 Kelurahan dengan luas wilayah 1.594,73 Ha yang berbatasan dengan :

1. Sebelah utara dengan Kecamatan Sukarame
2. Sebelah selatan dengan Kecamatan Seberang - Ulu II
3. Sebelah Barat dengan Kecamatan Ilir Barat I
4. Sebelah Timur dengan Kecamatan Ilir Timur II

**MILIK**  
UPT. PERPUSTAKAAN &  
DOKUMENTASI STATISTIK  
BIRO PUSAT STATISTIK

TABEL I.1. Luas Wilayah Menurut Kelurahan

Kelurahan	Luas (Ha)	% dari luas seluruhnya
(1)	(2)	(3)
13 ILIR	8,20	0,51
14 ILIR	8,70	0,54
15 ILIR	22,83	1,43
16 ILIR	24,00	1,50
17 ILIR	30,00	1,88
18 ILIR	18,00	1,13
20 ILIR 1	163,30	10,22
20 ILIR 2	200,00	12,54
20 ILIR 3	140,00	8,78
20 ILIR 4	96,00	6,01
ARIO KEMUNING	90,00	5,63
KEPANDEAN BARU	12,00	0,75
SEKIP JAYA	171,00	10,72
PAHLAWAN	179,00	11,00
PIPA REJA	200,00	12,54
TALANG AMAN	100,00	6,27
SEI. PANGERAN	134,00	8,40
<b>J u m l a h</b>	<b>1.594,73</b>	<b>99,97</b>

Sumber : Kelurahan dalam Kec. Ilir Timur I

TABEL 1.2. Luas Tanah Kering Menurut Jenis Penggunaan Tanah di Kelurahan Pada Tahun 1996

Kelurahan	Tanah lebak	Tanah kering	Bangunan/ Pekarangan
(1)	(2)	(3)	(4)
13 ILIR	-	-	8,00
14 ILIR	-	-	8,60
15 ILIR	-	-	20,83
16 ILIR	-	-	22,00
17 ILIR	-	-	28,00
18 ILIR	-	-	14,00
20 ILIR 1	-	-	159,00
20 ILIR 2	-	4,00	192,00
20 ILIR 3	-	2,00	126,00
20 ILIR 4	2	2,00	89,00
ARIO KEMUNING	-	3,00	82,00
KEPANDEAN BARU	-	--	10,00
SEKIP JAYA	1,50	4,00	163,50
PAHLAWAN	1,50	4,00	166,00
PIPA REJA	2	--	196,00
TALANG AMAN	2	--	91,50
SEI. PANGERAN	-	2,00	127,00
<b>J u m l a h</b>	<b>9,00</b>	<b>21,00</b>	<b>1.502,93</b>

Sumber : Kelurahan dalam Kec. Ilir Timur I

Lanjutan Tabel I.2.

	Tanah Pemerintah	Lainnya	Jumlah
	(4)	(5)	(6)
13 ILIR	0,20	-	8,20
14 ILIR	0,10	-	8,70
15 ILIR	2,00	-	22,83
16 ILIR	2,00	-	24,00
17 ILIR	1,00	1,00	30,00
18 ILIR	1,00	1,00	14,00
20 ILIR 1	2,00	2,00	163,00
20 ILIR 2	3,00	1,00	200,00
20 ILIR 3	7,00	5,00	140,00
20 ILIR 4	2,00	1,00	96,00
ARIO KEMUNING	4,00	1,00	90,00
KEPANDEAN BARU	1,00	1,00	12,00
SEKIP JAYA	2,00	-	171,00
PAHLAWAN	4,00	3,50	179,00
PIPA REJA	2,00	-	200,00
TALANG AMAN	2,00	5,00	100,00
SEI. PANGERAN	5,00	-	134,00
<b>J u m l a h</b>	<b>40,30</b>	<b>21,50</b>	<b>1.594,73</b>

Sumber : Kelurahan dalam Kec. Ilir Timur I

Tabel. 1.3. Luas Tanah Sawah Menurut Jenis Penggunaan Tanah dan Kelurahan Pada Akhir Tahun 1996

Kelurahan	Diusahaka untuk pertanian	Tidak diusahakan untuk pertanian
(1)	(2)	(3)
13 ILIR	-	-
14 ILIR	-	-
15 ILIR	-	-
16 ILIR	-	-
17 ILIR	-	-
18 ILIR	-	-
20 ILIR 1	-	-
20 ILIR 2	-	-
20 ILIR 3	-	-
20 ILIR 4	-	2
ARIO KEMUNING	-	-
KEPANDEAN BARU	-	-
SEKIP JAYA	-	2
PAHLAWAN	-	1
PIPA REJA	-	2
TALANG AMAN	-	2
SEI. PANGERAN	-	-
Jumlah	-	9

Sumber: kecamatan Ilir Timur I

Tabel. 2.1. Jumlah Kepala Keluarga Per RT/RW  
 Dirinci Rinci Menurut Kelurahan  
 Pada Akhir Tahun 1996

Kelurahan	KEPALA Keluarga	Rukun Warga (RW)	Rukun Tetangga (RT)
(1)	(2)	(3)	(4)
13 ILIR	972	4	11
14 ILIR	842	4	15
15 ILIR	2.592	-	30
16 ILIR	711	2	5
17 ILIR	1.046	6	11
18 ILIR	742	4	10
20 ILIR 1	2.685	10	40
20 ILIR 2	2.860	11	39
20 ILIR 3	4.829	13	37
20 ILIR 4	4.141	11	35
ARIO KEMUNING	1.987	4	20
KEPANDEAN BARU	594	3	9
SEKIP JAYA	2.774	11	37
PAHLAWAN	2.397	28	6
PIPA REJA	1.892	26	4
TALANG AMAN	2.132	26	7
SEI. PANGERAN	2.530	38	11
<b>J u m l a h</b>	<b>35.726</b>	<b>111</b>	<b>417</b>

Sumber: Kecamatan Ilir Timur I

Tabel. 2.2. Pembagian Wilayah Administrasi Pemerintahan Pada Akhir Tahun 1996

KELURAHAN	STATUS	KLASIFIKASI
(1)	(2)	(3)
13 ILIR	Kelurahan	Swasembada
14 ILIR	Kejurahan	Swasembada
15 ILIR	Kelurahan	Swasembada
16 ILIR	Kelurahan	Swasembada
17 ILIR	Kelurahan	Swasembada
18 ILIR	Kelurahan	Swasembada
20 ILIR 1	Kejurahan	Swasembada
20 ILIR 2	Kelurahan	Swasembada
20 ILIR 3	Kelurahan	Swasembada
20 ILIR 4	Kelurahan	Swasembada
ARIO KEMUNING	Kelurahan	Swasembada
KEPANDEAN BARU	Kelurahan	Swasembada
SEKIP JAYA	Kelurahan	Swasembada
PAHLAWAN	Kelurahan	Swasembada
PIPA REJA	Kelurahan	Swasembada
TALANG AMAN	Kelurahan	Swasembada
SEI. PANGERAN	Kelurahan	Swasembada

Sumber : Kelurahan dalam Kec. Ilir Timur I

TABEL. 3.1. Jumlah Sarana Perekonomian  
Menurut Kelurahan Pada Akhir  
Tahun 1996

Kelurahan	Pasar permanen	Pasar tdk Permanen	Toko
(1)	(2)	(3)	(4)
13 ILIR	-	-	24
14 ILIR	-	1	20
15 ILIR	-	-	125
16 ILIR	1	-	1.243
17 ILIR	-	-	1.225
18 ILIR	-	-	649
20 ILIR 1	+	-	315
20 ILIR 2	1	-	26
20 ILIR 3	-	1	700
20 ILIR 4	-	1	32
ARIO KEMUNING	1	-	68
KEPANDEAN BARU	-	-	36
SEKIP JAYA	-	-	10
PAHLAWAN	-	-	8
PIPA REJA	-	-	5
TALANG AMAN	-	-	5
SEI. PANGERAN	-	-	30
<b>J u m l a h</b>	<b>3</b>	<b>3</b>	<b>4.485</b>

Sumber : Kecamatan Ilir Timur I



TABEL. 3.2. Jumlah Apotik dan Toko Obat  
dirinci Menurut Kelurahan  
Pada Akhir Tahun 1996

Kelurahan	Apotik	Toko Obat	JUMLAH
(1)	(2)	(3)	(5)
13 ILIR	-	-	-
14 ILIR	-	-	-
15 ILIR	5	1	6
16 ILIR	2	5	7
17 ILIR	4	-	4
18 ILIR	1	4	5
20 ILIR 1	6	-	6
20 ILIR 2	1	-	1
20 ILIR 3	-	-	-
20 ILIR 4	2	-	2
ARIO KEMUNING	-	-	-
KEPANDEAN BARU	-	-	-
SEKIP JAYA	2	-	2
PAHLAWAN	-	-	-
PIPA REJA	-	-	-
TALANG AMAN	-	-	-
SEI. PANGERAN	3	2	5
Jumlah	25	12	38

Sumber : Kecamatan Ilir Timur I

**TABEL. 3.4. Jumlah Gedung Bioskop /Studio  
dirinci Menurut Kelurahan  
Pada Akhir Tahun 1996**

Kelurahan	GEDUNG	STUDIO	JUMLAH
(1)	(2)	(3)	(4)
13 ILIR	-	-	-
14 ILIR	-	-	-
15 ILIR	1	1	1
16 ILIR	-	-	-
17 ILIR	-	-	-
18 ILIR	2	7	7
20 ILIR 1	-	-	-
20 ILIR 2	-	-	-
20 ILIR 3	-	-	-
20 ILIR 4	-	-	-
ARIO KEMUNING	-	-	-
KEPANDEAN BARU	-	-	-
SEKIP JAYA	-	-	-
PAHLAWAN	-	-	-
PIPA REJA	-	-	-
TALANG AMAN	-	-	-
SEI. PANGERAN	-	-	-
<b>Jumlah</b>	<b>3</b>	<b>8</b>	<b>8</b>

Sumber : Kelurahan dalam Kec. Ilir Timur I

**TABEL.4.1. Luas, Jumlah Penduduk, Kepadatan Penduduk Menurut Kelurahan Pada Akhir Tahun 1996**

Kelurahan	Luas (Ha)	Jumlah Penduduk	kepadatan Tiap Ha
(1)	(2)	(3)	(4)
13 ILIR	8,20	4.137	504
14 ILIR	8,70	4.163	478
15 ILIR	22,83	8.243	361
16 ILIR	24,00	2.674	111
17 ILIR	30,00	4.666	156
18 ILIR	18,00	3.564	198
20 ILIR 1	163,00	13.828	85
20 ILIR 2	200,00	15.402	77
20 ILIR 3	140,00	14.319	102
20 ILIR 4	96,00	17.148	179
ARIO KEMUNING	90,00	10.465	116
KEPANDEN BARU	12,00	2.777	231
SEKIP JAYA	171,00	15.990	94
PAHLAWAN	179,00	12.541	70
PIPA REJA	200,00	11.195	56
TALANG AMAN	100,00	11.253	112
SEI. PANGERAN	134,00	9.420	70
<b>Jumlah</b>	<b>1.594,73</b>	<b>161.785</b>	<b>100</b>

Sumber : Kelurahan dalam Kec. Ilir Timur I

Tabel. 4.2. Jumlah Penduduk dirinci Menurut Jenis Kelamin dan Kelurahan Pada Akhir Tahun 1996

Kelurahan	Iaki-laki	Perempuan	Jumlah
(1)	(3)	(4)	(4)
13 ILIR	2.014	2.123	4.137
14 ILIR	2.033	2.130	4.163
15 ILIR	4.031	4.212	8.243
16 ILIR	1.338	1.336	2.674
17 ILIR	2.278	2.388	4.666
18 ILIR	1.814	1.750	3.564
20 ILIR 1	6.690	7.138	13.828
20 ILIR 2	7.469	7.933	15.402
20 ILIR 3	6.860	7.459	14.319
20 ILIR 4	8.229	8.919	17.148
ARIO KEMUNING	5.072	5.393	10.465
KEPANDEAN BARU	1.315	1.462	2.777
SEKIP JAYA	8.019	7.971	15.990
PAHLAWAN	6.178	6.363	12.541
PIPA REJA	5.559	5.636	11.195
TALANG AMAN	5.600	5.653	11.253
SEII. PANGERAN	4.566	4.854	9.420
<b>Jumlah</b>	<b>79.065</b>	<b>82.720</b>	<b>161.785</b>

Sumber : Kelurahan dalam Kec. Ilir Timur I

Tabel. 4.3 Jumlah Penduduk Dirinci Menurut Kewarganegaraan dan Kelurahan Pada Akhir Tahun 1996

Kelurahan	W N I	W N A	Jumlah
(1)	(2)	(3)	(4)
3 ILIR	3.854	283	4.137
4 ILIR	4.027	136	4.163
5 ILIR	7.891	352	8.243
6 ILIR	2.455	219	2.674
7 ILIR	4.590	76	4.666
8 ILIR	3.306	258	3.564
10 ILIR 1	13.698	130	13.828
10 ILIR 2	15.402	-	15.402
10 ILIR 3	13.875	444	14.319
10 ILIR 4	17.148	-	17.148
ARJO KEMUNING	10.227	238	10.465
DEPANDEAN BARU	2.681	96	2.777
DEKIP JAYA	14.869	1.121	15.990
DEHLAWAN	12.449	92	12.541
DEIPA REJA	11.195	-	11.195
DEKALANG AMAN	11.145	108	11.253
DEKAI. PANGERAN	9.414	6	9.420
Jumlah	158.226	3.559	161.785

Sumber : Kelurahan dalam Kec. Ilir Timur I

Tabel. 4.4. Jumlah Penduduk WNI Menurut Jenis Kelamin dan Kelurahan Pada Akhir Tahun 1996

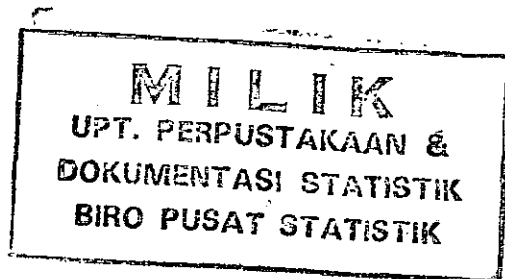
Kelurahan	laki-laki	Perempuan	Jumlah
(1)	(2)	(3)	(4)
13 ILIR	1.882	1.972	3.854
14 ILIR	1.965	2.062	4.027
15 ILIR	3.899	3.992	7.891
16 ILIR	1.242	1.213	2.455
17 ILIR	2.232	2.358	4.590
18 ILIR	1.684	1.622	3.306
20 ILIR 1	6.622	7.076	13.698
20 ILIR 2	7.469	7.933	15.402
20 ILIR 3	6.603	7.272	13.875
20 ILIR 4	8.229	8.919	17.148
ARIO KEMUNING	4.948	5.279	10.227
KEPANDEAN BARU	1.268	1.413	2.681
SEKIP JAYA	7.452	7.417	14.869
PAHLAWAN	6.123	6.326	12.449
PIPA REJA	5.559	5.636	11.195
TALANG AMAN	5.551	5.594	11.145
SEI. PANGERAN	4.564	4.850	9.414
<b>Jumlah</b>	<b>77.292</b>	<b>80.934</b>	<b>158.226</b>

Sumber : Kelurahan dalam Kec. Ilir Timur I

**TABEL. 4.5. Jumlah Penduduk WNA Menurut Jenis Kelamin dan Kelurahan Pada Akhir Tahun 1996**

Kelurahan	laki-laki	Perempuan	Jumlah
(1)	(2)	(3)	(4)
13 ILIR	132	151	283
14 ILIR	68	68	136
15 ILIR	132	220	352
16 ILIR	96	123	219
17 ILIR	46	30	76
18 ILIR	130	128	258
20 ILIR 1	68	62	130
20 ILIR 2	--	-	-
20 ILIR 3	257	187	444
20 ILIR 4	-	-	-
ARIO KEMUNING	124	114	238
KEPANDEAN BARU	47	49	96
SEKIP JAYA	567	554	1.121
PAHLAWAN	55	37	92
PIPA REJA	-	-	-
TALANG AMAN	49	59	108
SEI. PANGERAN	2	4	6
<b>Jumlah</b>	<b>1.773</b>	<b>1.786</b>	<b>3.559</b>

Sumber : Kelurahan dalam Kec. Ilir Timur I



TABEL. 4.6. Jumlah Penduduk, Rumah Tangga, Rata-Rata Jiwa Per Rumah Tangga Menurut Kelurahan Pada Akhir Tahun 1996

Kelurahan	Jumlah Penduduk	Jumlah Rumah Tangga	Rata-rata Jiwa per Rumah-tangga
(1)	(2)	(3)	(4)
13 ILIR	4.137	972	4,2
14 ILIR	4.163	842	4,9
15 ILIR	8.243	2.592	3,2
16 ILIR	2.674	711	3,8
17 ILIR	4.666	1.046	4,5
18 ILIR	3.564	742	4,8
20 ILIR 1	13.828	2.685	5,2
20 ILIR 2	15.402	2.860	5,4
20 ILI 3	14.319	4.829	3,0
20 ILIR 4	17.148	4.141	4,1
ARIO KEMUNING	10.465	1.987	5,3
KEPANDEAN BARU	2.777	594	4,7
SEKIP JAYA	15.990	2.774	5,8
PAHLAWAN	12.541	2.397	5,2
PIPA REJA	11.195	1.892	5,9
TALANG AMAN	11.253	2.132	5,3
SEI. PANGERAN	9.420	2.530	3,7
Jumlah	161.785	35.726	4,5

Sumber : Kelurahan dalam Kec. Ilir Timur I



TABEL. 4.7. Jumlah Penduduk Dirinci Menurut  
Wajib KTP dan yang Telah Memiliki KTP  
Pada Akhir Tahun 1996

Kelurahan	Jumlah Penduduk	Penduduk Wajib KTP	Penduduk Yang telah mempunyai KTP
(1)	(2)	(3)	(4)
13 ILIR	4.137	2.112	467
14 ILIR	4.163	2.617	2.328
15 ILIR	8.243	4.032	4.242
16 ILIR	2.674	1.187	1.168
17 ILIR	4.666	3.128	1.538
18 ILIR	3.564	2.126	1.518
20 ILIR 1	13.828	9.393	8.344
20 ILIR 2	15.402	11.428	9.813
20 ILIR 3	14.319	9.218	5.117
20 ILIR 4	17.148	7.646	5.626
ARIO KEMUNING	10.465	7.251	5.949
KEPANDEAN BARU	2.777	981	981
SEKIP JAYA	15.990	11.498	13.816
PAHLAWAN	12.541	8.538	1.987
PIPA REJA	11.195	7.330	4.960
TALANG AMAN	11.253	7.395	4.686
SEI. PANGERAN	9.420	6.986	6.243
Jumlah	161.785	102.866	78.497

Sumber : Kecamatan Ilir Timur I

TABEL.4.8. Jumlah Kelompok Umur Laki-laki dan Perempuan dirinci Menurut Kelurahan 13 ILIR Pada Akhir Tahun 1996

Kelompok Umur			Laki-laki	Perempuan	Jumlah
(1)			(2)	(3)	(4)
0	-	4	258	235	493
5	-	9	263	282	486
10	-	14	246	240	486
15	-	19	224	274	498
20	-	24	213	202	415
25	-	29	180	180	360
30	-	34	163	143	143
35	-	39	128	139	306
40	-	44	88	84	172
45	-	49	74	75	172
50	-	54	65	75	140
55	-	59	47	55	102
60	-	64	46	46	92
65	-	69	24	20	44
70	Tahun Keatas		32	36	68
Jumlah			2.051	2.086	4.137

Sumber : Kantor Lurah Kec. Ilir Timur I

**TABEL.4.9. Jumlah Kelompok Umur Laki-laki dan Perempuan dirinci menurut Kelurahan 14 ILIR Pada Akhir Tahun 1996**

Kelompok Umur	Laki-laki	Perempuan	Jumlah
(1)	(2)	(3)	(4)
0 - 4	248	229	472
5 - 9	260	257	517
10 - 14	227	242	469
15 - 19	232	230	462
20 - 24	204	217	421
25 - 29	200	212	412
30 - 34	179	169	348
35 - 39	120	136	256
40 - 44	97	99	196
45 - 49	80	76	156
50 - 54	67	70	137
55 - 59	59	66	125
60 - 64	30	61	91
65 - 69	13	28	41
70 Tahun Keatas	22	38	60
<b>Jumlah</b>	<b>2.033</b>	<b>2.130</b>	<b>4.163</b>

Sumber : Kantor Lurah Kec. Ilir Timur I

**TABEL.4.10. Jumlah Kelompok Umur Laki-laki dan Perempuan dirinci menurut Kelurahan 15 ILIR Pada Akhir Tahun 1996**

Kelompok Umur			Laki-laki	Perempuan	Jumlah
(1)			(2)	(3)	(4)
0	-	4	474	490	964
5	-	9	443	471	914
10	-	14	459	457	916
15	-	19	443	442	885
20	-	24	411	457	868
25	-	29	407	412	819
30	-	34	430	424	854
35	-	39	217	230	447
40	-	44	132	148	280
45	-	49	167	169	336
50	-	54	148	159	307
55	-	59	106	125	231
60	-	64	104	123	227
65	-	69	54	60	114
70	Tahun Keatas		36	45	81
Jumlah			4.031	4.212	8.243

Sumber : Kantor Lurah Kec. Ilir Timur I

TABEL. 4.11. Jumlah Kelompok Umur Laki-laki dan Perempuan dirinci menurut Kelurahan 16 ILIR Pada Akhir Tahun 1996

Kelompok Umur	Laki-laki	Perempuan	Jumlah
(1)	(2)	(3)	(4)
0 - 4	43	40	83
5 - 9	66	67	133
10 - 14	147	135	282
15 - 19	137	147	284
20 - 24	144	185	329
25 - 29	193	203	396
30 - 34	202	223	425
35 - 39	101	102	203
40 - 44	76	70	146
45 - 49	70	54	124
50 - 54	51	68	119
55 - 59	46	33	79
60 - 64	10	26	36
65 - 69	5	9	14
70 Tahun Keatas	9	12	21
Jumlah	1.338	1.336	2.674

Sumber : Kantor Lurah Kec. Ilir Timur I

TABEL. 4.12. Jumlah Kelompok Umur Laki-laki dan Perempuan dirinci menurut Kelurahan 17 ILIR Pada Akhir Tahun 1996

Kelompok Umur	Laki-laki	Perempuan	Jumlah
(1)	(2)	(3)	(4)
0 - 4	91	98	189
5 - 9	182	196	378
10 - 14	214	218	432
15 - 19	206	327	533
20 - 24	241	261	502
25 - 29	255	266	521
30 - 34	248	269	517
35 - 39	211	214	425
40 - 44	184	175	359
45 - 49	110	93	203
50 - 54	79	82	161
55 - 59	67	71	138
60 - 64	79	77	156
65 - 69	45	50	95
70 Tahun Keatas	20	37	57
<b>Jumlah</b>	<b>2.232</b>	<b>2.434</b>	<b>4.666</b>

Sumber : Kantor Lurah Kec. Ilir Timur I

**TABEL. 4.13. Jumlah Kelompok Umur Laki-laki dan Perempuan dirinci menurut Kelurahan 18 ILIR Pada Akhir Tahun 1996**

Kelompok Umur	Laki-laki	Perempuan	Jumlah
(1)	(2)	(3)	(4)
0 - 4	59	60	119
5 - 9	144	131	275
10 - 14	162	148	310
15 - 19	178	162	340
20 - 24	156	197	353
25 - 29	193	167	360
30 - 34	142	143	285
35 - 39	172	181	353
40 - 44	173	174	347
45 - 49	127	134	261
50 - 54	144	148	292
55 - 59	51	54	105
60 - 64	36	38	74
65 - 69	27	32	59
70 Tahun Keatas	12	19	31
<b>Jumlah</b>	<b>1.776</b>	<b>1.788</b>	<b>3.564</b>

Sumber : Kantor Lurah Kec. Ilir Timur I

**TABEL.4.14. Jumlah kelompok Umur Laki-laki dan Perempuan dirinci menurut Kelurahan Pada tahun 1996 Kelurahan 20 Ilir I.**

Kelompok Umur			Laki-laki	Perempuan	Jumlah
(1)			(2)	(3)	(4)
0	-	4	381	384	765
5	-	9	466	467	942
10	-	14	557	623	1.180
15	-	19	938	1.072	2.010
20	-	24	1.043	1.311	2.354
25	-	29	825	877	1.702
30	-	34	834	837	1.671
35	-	39	464	339	803
40	-	44	340	354	694
45	-	49	225	207	432
50	-	54	226	142	360
55	-	59	112	142	254
60	-	64	105	124	229
65	-	69	77	96	173
70	Tahun Keatas		24	35	59
Jumlah			6.717	7.111	13.828

Sumber : Kantor Lurah Kec. Ilir Timur I



TABEL. 4.15. Jumlah Kelompok Umur Laki-laki dan Perempuan dirinci menurut Kelurahan 20 ILIR D. II Pada Akhir Tahun 1996

Kelompok Umur	Laki-laki	Perempuan	Jumlah
(1)	(2)	(3)	(4)
0 - 4	362	366	728
5 - 9	381	384	765
10 - 14	374	376	750
15 - 19	386	388	774
20 - 24	778	776	1.554
25 - 29	1.205	1.206	2.411
30 - 34	840	842	1.682
35 - 39	836	839	1.675
40 - 44	752	755	1.507
45 - 49	371	409	780
50 - 54	359	437	796
55 - 59	334	400	734
60 - 64	274	388	662
65 - 69	170	188	358
70 Tahun Keatas	109	117	226
<b>Jumlah</b>	<b>7.531</b>	<b>7.871</b>	<b>15.402</b>

Sumber : Kantor Lurah Kec. Ilir Timur I

TABEL. 4.16. Jumlah Kelompok Umur Laki-laki dan Perempuan dirinci menurut Kelurahan 20 ILIR D.III Pada Akhir Tahun 1996

Kelompok Umur	Laki-laki	Perempuan	Jumlah
(1)	(2)	(3)	(4)
0 - 4	337	340	677
5 - 9	354	356	712
10 - 14	342	345	687
15 - 19	358	362	720
20 - 24	715	730	1.445
25 - 29	1.110	1.167	2.277
30 - 34	768	772	1.540
35 - 39	764	818	1.582
40 - 44	665	706	1.371
45 - 49	329	386	715
50 - 54	328	410	738
55 - 59	307	389	696
60 - 64	251	365	616
65 - 69	156	177	333
70 Tahun Keatas	100	110	210
<b>Jumlah</b>	<b>6.884</b>	<b>7.435</b>	<b>14.319</b>

Sumber : Kantor Lurah Kec. Ilir Timur I

TABEL. 4.17. Jumlah Kelompok Umur Laki-laki dan Perempuan dirinci menurut Kelurahan 20 ILIR D.IV Pada Akhir Tahun 1996

Kelompok Umur	Laki-laki	Perempuan	Jumlah
(1)	(2)	(3)	(4)
0 - 4	405	415	820
5 - 9	985	945	1.930
10 - 14	966	1.001	1.967
15 - 19	535	575	1.110
20 - 24	930	1.040	1.970
25 - 29	698	756	1.454
30 - 34	1.010	1.022	2.032
35 - 39	480	538	1.118
40 - 44	465	407	872
45 - 49	494	422	916
50 - 54	407	233	640
55 - 59	189	233	422
60 - 64	192	206	398
65 - 69	134	163	297
70 Tahun Keatas	44	58	102
Jumlah	7.934	9.214	17.148

Sumber : Kantor Lurah Kec. Ilir Timur I

TABEL. 4.18. Jumlah Kelompok Umur Laki-laki dan Perempuan dirinci menurut Kelurahan ARIO KEMUNING Pada Akhir Tahun 1996

Kelompok Umur	Laki-laki	Perempuan	Jumlah
(1)	(2)	(3)	(4)
0 - 4	142	152	294
5 - 9	231	279	510
10 - 14	225	230	455
15 - 19	571	565	1.136
20 - 24	873	884	1.757
25 - 29	965	969	1.934
30 - 34	892	902	1.794
35 - 39	296	295	591
40 - 44	281	282	563
45 - 49	211	210	421
50 - 54	182	172	354
55 - 59	142	126	268
60 - 64	82	87	169
65 - 69	62	64	126
70 Tahun Keatas	42	51	93
Jumlah	5.197	5.268	10.465

Sumber : Kantor Lurah Kec. Ilir Timur I

TABEL. 4.19. Jumlah Kelompok Umur Laki-laki dan Perempuan dirinci menurut Kelurahan Kependean Baru Pada Akhir Tahun 1996

Kelompok Umur	Laki-laki	Perempuan	Jumlah
(1)	(2)	(3)	(4)
0 - 4	96	114	210
5 - 9	193	198	391
10 - 14	118	123	241
15 - 19	224	232	456
20 - 24	158	175	337
25 - 29	144	153	297
30 - 34	111	132	243
35 - 39	75	81	156
40 - 44	43	63	106
45 - 49	46	42	88
50 - 54	39	35	74
55 - 59	31	38	69
60 - 64	26	27	53
65 - 69	15	11	26
70 Tahun Keatas	22	8	3
<b>Jumlah</b>	<b>1.341</b>	<b>1.436</b>	<b>2.777</b>

Sumber : Kantor Lurah Kec. Ilir Timur I

Tabel. 4.20. Jumlah Kelompok Umur Laki-laki dan Perempuan dirinci Menurut Kelurahan SEKIP JAYA Pada Akhir Tahun 1996

Kelompok Umur	Laki-laki	Perempuan	Jumlah
(1)	(2)	(3)	(4)
0 - 4	442	443	885
5 - 9	329	332	661
10 - 14	368	371	739
15 - 19	1.125	1.196	2.321
20 - 24	1.251	1.463	2.714
25 - 29	989	979	1.968
30 - 34	715	766	1.481
35 - 39	766	598	1.364
40 - 44	592	580	1.172
45 - 49	558	517	1.075
50 - 54	315	211	526
55 - 59	180	201	381
60 - 64	164	183	347
65 - 69	136	152	288
70 Tahun Keatas	29	39	68
<b>Jumlah</b>	<b>7.959</b>	<b>8.031</b>	<b>15.990</b>

Sumber : Kantor Lurah Kec. Ilir Timur I

**TABEL.4.21. Jumlah Kelompok Umur Laki-laki dan Perempuan dirinci Menurut Kelurahan PAHLAWAN pada Akhir Tahun 1996**

Kelompok Umur		Laki-laki	Perempuan	Jumlah
(1)		(2)	(3)	(4)
0	- 4	345	349	694
5	- 9	257	261	518
10	- 14	289	291	580
15	- 19	454	457	911
20	- 24	963	1.169	2.132
25	- 29	761	782	1.543
30	- 34	752	754	1.508
35	- 39	542	545	1.087
40	- 44	603	606	1.209
45	- 49	709	688	1.397
50	- 54	199	126	325
55	- 59	97	124	221
60	- 64	96	110	206
65	- 69	71	85	156
70	Tahun Keatas	22	32	54
Jumlah		6.160	6.381	12.541

Sumber : Kantor Lurah Kec. Ilir Timur I

TABEL.4.22. Jumlah Kelompok Umur Laki-laki dan Perempuan dirinci Menurut Kelurahan PIPA REJA Pada Akhir Tahun 1996

Kelompok Umur	Laki-laki	Perempuan	Jumlah
(1)	(2)	(3)	(4)
0 - 4	369	372	741
5 - 9	277	278	555
10 - 14	272	273	545
15 - 19	608	616	1.224
20 - 24	713	717	1.430
25 - 29	610	612	1.222
30 - 34	520	516	1.036
35 - 39	419	422	841
40 - 44	365	368	733
45 - 49	362	358	720
50 - 54	318	321	639
55 - 59	303	304	607
60 - 64	203	275	478
65 - 69	127	133	260
70 Tahun Keatas	81	83	164
Jumlah	5.547	5.648	11.195

Sumber : Kantor Lurah Kec. Ilir Timur I



**TABEL.4.23. Jumlah Kelompok Umur Laki-laki dan Perempuan dirinci Menurut Kelurahan TALANG AMAN Pada Akhir Tahun 1996**

Kelompok Umur			Laki-laki	Perempuan	Jumlah
(1)			(2)	(3)	(4)
0	-	4	170	95	265
5	-	9	152	166	318
10	-	14	175	122	297
15	-	19	561	570	1.131
20	-	24	584	553	1.137
25	-	29	616	614	1.230
30	-	34	765	742	1.507
35	-	39	729	746	1.475
40	-	44	655	672	1.327
45	-	49	269	285	554
50	-	54	259	311	570
55	-	59	251	285	536
60	-	64	205	276	481
65	-	69	127	133	260
70	Tahun Keatas		82	83	165
Jumlah			5.600	5.653	11.253

Sumber : Kantor Lurah Kec. Ilir Timur I

TABEL. 4.24. Jumlah Kelompok Umur Laki-laki dan Perempuan dirinci menurut Kelurahan SEI.PANGERAN Pada Akhir Tahun 1996

Kelompok Umur	Laki-laki	Perempuan	Jumlah
(1)	(2)	(3)	(4)
0 - 4	407	399	806
5 - 9	492	477	969
10 - 14	476	527	1.003
15 - 19	553	585	1.138
20 - 24	517	594	1.111
25 - 29	358	394	752
30 - 34	513	448	961
35 - 39	285	295	580
40 - 44	211	274	485
45 - 49	185	170	355
50 - 54	165	195	360
55 - 59	146	137	283
60 - 64	109	170	279
65 - 69	64	85	149
70 Tahun Keatas	85	104	189
Jumlah	4.566	4.854	9.420

Sumber : Kantor Lurah Kec. Ilir Timur I

TABEL. 5.1. Jumlah Taman Kanak-Kanak Dalam  
Kec. IT.I Dirinci Menurut Negeri  
dan Swasta Pada Akhir Tahun 1996

Kelurahan	Taman Kanak-kanak	
	Negeri	Swasta
(1)	(2)	(3)
13 ILIR	-	-
14 ILIR	-	-
15 ILIR	-	2
16 ILIR	-	-
17 ILIR	-	2
18 ILIR	-	1
20 ILIR 1	-	2
20 ILIR 2	-	2
20 ILIR 3	-	4
20 ILIR 4	-	4
ARIO KEMUNING	-	3
KEPANDEAN BARU	-	2
SEKIP JAYA	-	4
PAHLAWAN	-	-
PIPA REJA	-	6
TALANG AMAN	-	1
SEI. PANGERAN	-	-
Jumlah	-	33

Sumber : Kecamatan Ilir Timur I

TABEL.5.2. Jumlah Sekolah SD dilingkungan  
DEPDIKBUD dirinci Menurut Negeri  
Dan Swasta Pada Akhir Tahun 1996

Kelurahan	Sekolah Dasar	
	Negeri	Swasta
(1)	(2)	(3)
13 ILIR	4	-
14 ILIR	2	-
15 ILIR	4	2
16 ILIR	-	-
17 ILIR	-	2
18 ILIR	-	1
20 ILIR 1	6	3
20 ILIR 2	4	1
20 ILIR 3	4	1
20 ILIR 4	14	-
ARIO KEMUNING	4	1
KEPANDEAN BARU	-	1
SEKIP JAYA	3	4
PAHLAWAN	16	2
PIPA REJA	11	-
TALANG AMAN	7	1
SEI. PANGERAN	4	-
Jumlah	83	19

Sumber : Kecamatan Ilir Timur I

**TABEL.5.3. Jumlah Sekolah Menengah Pertama dalam Kecamatan Ilir Timur I dirinci menurut Negeri dan Swasta Pada Akhir Tahun 1996**

Kelurahan	S M T P	
	Negeri	Swasta
(1)	(2)	(3)
13 ILIR	-	-
14 ILIR	-	-
15 ILIR	-	3
16 ILIR	-	-
17 ILIR	1	2
18 ILIR	-	1
20 ILIR 1	-	3
20 ILIR 2	2	1
20 ILIR 3	1	1
20 ILIR 4	-	5
ARIO KEMUNING	-	2
KEPANDEAN BARU	-	1
SEKIP JAYA	-	4
PAHLAWAN	-	-
PIPA REJA	-	-
TALANG AMAN	3	-
SEI. PANGERAN	-	2
<b>Jumlah</b>	<b>7</b>	<b>29</b>

Sumber : Kelurahan dalam Kec. Ilir Timur I

**TABEL.5.4. Jumlah Sekolah Menengah Tingkat Atas Kecamatan Ilir Timur I Negeri Dan Swasta Pada Akhir Tahun 1996**

Kelurahan	S M T A	
	Negeri	Swasta
(1)	(2)	(3)
13 ILIR	-	-
14 ILIR	-	-
15 ILIR	-	2
16 ILIR	-	-
17 ILIR	1	2
18 ILIR	-	1
20 ILIR 1	-	3
20 ILIR 2	-	-
20 ILIR 3	-	-
20 ILIR 4	1	4
ARIO KEMUNING	-	2
KEPANDEAN BARU	-	1
SEKIP JAYA	-	1
PAHLAWAN	1	5
PIPA REJA	5	-
TALANG AMAN	1	3
SEI. PANGERAN	1	-
<b>Jumlah</b>	<b>10</b>	<b>24</b>

Sumber : Kelurahan dalam Kec. Ilir Timur I

TABEL.5.5. Jumlah Akademi /Perguruan Tinggi  
 Dalam Kecamatan Ilir Timur I  
 dirinci Menurut Negeri dan Swasta  
 Pada Akhir Tahun 1996

Kelurahan	AKADEMI/PERGURUAN TINGGI	
	Negeri	Swasta
(1)	(2)	(3)
13 ILIR	-	-
14 ILIR	-	-
15 ILIR	-	-
16 ILIR	-	-
17 ILIR	-	-
18 ILIR	-	-
20 ILIR 1	-	1
20 ILIR 2	-	-
20 ILIR 3	-	-
20 ILIR 4	-	2
ARIO KEMUNING	-	-
KEPANDEAN BARU	-	-
SEKIP JAYA	1	-
PAHLAWAN	1	2
PIPA REJA	-	-
TALANG AMAN	-	1
SEI. PANGERAN	-	-
Jumlah	2	6

Sumber : Kelurahan dalam Kec. Ilir Timur I

**TABEL.5.6. Jumlah Sekolah Murid dan Guru diluar P & K Tingkat SD/ MI dirincikan menurut Kelurahan Pada Akhir tahun 1996**

Kelurahan	Sekolah	Murid	Guru
(1)	(2)	(3)	(4)
13 ILIR	-	-	-
14 ILIR	-	-	-
15 ILIR	3	508	28
16 ILIR	-	-	-
17 ILIR	-	-	-
18 ILIR	-	-	-
20 ILIR 1	1	490	12
20 ILIR 2	-	-	-
20 ILIR 3	1	195	16
20 ILIR 4	2	625	35
ARIO KEMUNING	-	-	-
KEPANDEAN BARU	-	-	-
SEKIP JAYA	-	-	-
PAHLAWAN	-	-	-
PIPA REJA	-	-	-
TALANG AMAN	-	-	-
SEI. PANGERAN	1	151	9
<b>Jumlah</b>	<b>8</b>	<b>1.969</b>	<b>100</b>

Sumber : Registrasi Sekolah Non P & K



TABEL.5.7. Jumlah Sekolah Murid dan Guru diluar P & K  
Tingkat SMP/MTS dirinci menurut  
Kelurahan Pada Akhir tahun 1996

Kelurahan	Sekolah	Murid	Guru
(1)	(2)	(3)	(4)
13 ILIR	-	-	-
14 ILIR	-	-	-
15 ILIR	-	-	-
16 ILIR	-	-	-
17 ILIR	-	-	-
18 ILIR	-	-	-
20 ILIR 1	2	338	61
20 ILIR 2	-	-	-
20 ILIR 3	-	-	-
20 ILIR 4	2	1.406	81
ARIO KEMUNING	-	-	-
KEPANDEAN BARU	-	-	-
SEKIP JAYA	-	-	-
PAHLAWAN	-	-	-
PIPA REJA	-	-	-
TALANG AMAN	-	-	-
SEI. PANGERAN	-	-	-
<b>Jumlah</b>	<b>4</b>	<b>1.744</b>	<b>142</b>

Sumber : Registrasi Sekolah Non P & K

TABEL.5.8. Jumlah Sekolah Guru dan Murid Non P & K  
Tingkat SMTA/ALIIYAHA dirinci menurut  
Kelurahan Pada Akhir tahun 1996

Kelurahan	Sekolah	Murid	Guru
(1)	(2)	(3)	(4)
13 ILIR	-	-	-
14 ILIR	-	-	-
15 ILIR	-	-	-
16 ILIR	-	-	-
17 ILIR	-	-	-
18 ILIR	-	-	-
20 ILIR 1	4	1.663	219
20 ILIR 2	-	-	-
20 ILIR 3	-	-	-
20 ILIR 4	-	-	-
ARIO KEMUNING	-	-	-
KEPANDEAN BARU	-	-	-
SEKIP JAYA	-	-	-
PAHLAWAN	-	-	-
PIPA REJA	-	-	-
TALANG AMAN	-	-	-
SEI. PANGERAN	-	-	-
<b>Jumlah</b>	<b>4</b>	<b>1.663</b>	<b>219</b>

Sumber : Registrasi Sekolah Non P & K

TABEL.6.1. Jumlah Sarana Kesehatan dirinci Menurut Kelurahan Pada Akhir tahun 1996

Kelurahan	Rumah-sakit	Rumah-sakit Bersalin	Poliklinik
(1)	(2)	(3)	(4)
13 ILIR	-	-	-
14 ILIR	-	-	-
15 ILIR	-	-	-
16 ILIR	-	-	-
17 ILIR	-	-	-
18 ILIR	-	-	-
20 ILIR 1	-	1	1
20 ILIR 2	-	1	1
20 ILIR 3	-	2	2
20 ILIR 4	-	-	-
ARIO KEMUNING	-	-	-
KEPANDEAN BARU	-	-	-
SEKIP JAYA	1	-	1
PAHLAWAN	-	-	-
PIPA REJA	-	-	-
TALANG AMAN	-	-	-
SEI. PANGERAN	1	1	2
Jumlah	2	5	7

Sumber : Kelurahan dalam Kec. Ilir Timur I

TABEL.6.1. Lanjutan

Kelurahan	Puskesmas	Puskesmas Pem -- bantu	Rumah Ber - salin	Tempat Praktek Dokterk
(1)	(5)	(6)	(7)	(8)
13 ILIR	-	1	1	-
14 ILIR	-	-	-	3
15 ILIR	-	-	-	9
16 ILIR	-	-	-	2
17 ILIR	1	-	-	30
18 ILIR	-	-	-	5
20 ILIR 1	-	2	1	20
20 ILIR 2	1	4	1	8
20 ILIR 3	1	1	1	2
20 ILIR 4	1	1	-	-
ARIO KEMUNING	-	-	1	-
KEPANDEAN BARU	-	-	-	2
SEKIP JAYA	-	-	-	1
PAHLAWAN	1	-	-	-
PIPA REJA	-	2	-	-
TL. AMAN	-	2	-	6
SEI. PANGERAN	1	-	2	4
Jumlah	6	14	7	92

Sumber : Kelurahan dalam Kec. Ilir Timur I

TABEL.6.2. Jumlah Tenaga Kesehatan dirinci menurut jenis Spesialisasinya Pada Akhir Tahun 1996

Kelurahan	Dokter	Mantri kesehatan/ Perawat	Bidan	Dukun Bersalin
(1)	(2)	(3)	(4)	(5)
13 ILIR	-	1	1	-
14 ILIR	4	-	-	-
15 ILIR	5	-	-	-
16 ILIR	1	-	-	-
17 ILIR	5	15	-	-
18 ILIR	3	-	-	-
20 ILIR 1	15	10	10	-
20 ILIR 2	10	15	5	-
20 ILIR 3	12	5	-	-
20 ILIR 4	8	5	-	1
ARIO KEMUNING	10	5	5	3
KEPANDEAN BARU	3	-	-	-
SEKIP JAYA	40	10	10	-
PAHLAWAN	20	-	-	-
PIPA REJA	-	-	-	-
TALANG AMAN	6	-	-	-
SEI. PANGERAN	30	10	8	4
Jumlah	172	76	39	8

Sumber : Kelurahan dalam Kec. Ilir Timur I

TABEL.6.3. Jumlah Pencapaian Peserta KB Aktif dirinci menurut jenis Alat Kontrasepsi Keadaan Tahun 1996

KELURAHAN	MOP	MOW	I U D	IMPLANT
(1)	(2)	(3)	(4)	(5)
13 ILIR	-	106	277	200
14 ILIR	-	117	289	195
15 ILIR	3	158	287	223
16 ILIR	-	150	288	207
17 ILIR	-	140	170	231
18 ILIR	-	181	223	261
20 ILIR 1	11	329	435	245
20 ILIR 2	6	274	291	263
20 ILIR 3	3	319	396	201
20 ILIR 4	4	379	534	310
ARIO KEMUNING	3	118	251	150
KEPANDEAN BARU	-	113	249	146
SEKIP JAYA	11	329	290	164
PAHLAWAN	11	329	242	136
PIPA REJA	6	274	195	176
TALANG AMAN	8	276	161	146
SEI. PANGERAN	2	212	264	134
<b>JUMLAH</b>	<b>68</b>	<b>3.804</b>	<b>4.852</b>	<b>3.388</b>

Sumber : Kelurahan dalam Kec. Ilir Timur I

TABEL. 6. 3. LANJUTAN

KELURAHAN	PIL	SUNTIKAN	KONDOM	OVAG
(1)	(6)	(7)	(8)	(9)
13 ILIR	237	649	35	-
14 ILIR	273	596	16	-
15 ILIR	316	781	21	-
16 ILIR	211	506	35	15
17 ILIR	205	507	67	4
18 ILIR	178	685	56	2
20 ILIR 1	745	773	145	5
20 ILIR 2	460	806	18	4
20 ILIR 3	318	611	47	12
20 ILIR 4	569	880	68	13
ARIO KEMUNING	305	659	182	4
KEPANDEAN BARU	131	535	29	-
SEKIP JAYA	496	515	97	4
PAHLAWAN	414	429	81	3
PIPA REJA	307	539	12	2
TALANG AMAN	256	448	10	2
SEI. PANGERAN	212	408	25	6
<b>JUMLAH</b>	<b>5.633</b>	<b>10.731</b>	<b>944</b>	<b>86</b>

Sumber : Kelurahan dalam Kec. Ilir Timur I

TABEL.7.1. Jumlah Tempat Ibadah dirinci  
menurut Agama dan Kepercayaan  
Pada Akhir Tahun 1996

Kelurahan	Mesjid	Langgar/ Mushala	Gereja
(1)	(2)	(3)	(4)
13 ILIR	2	3	-
14 ILIR	-	2	-
15 ILIR	-	5	2
16 ILIR	-	3	-
17 ILIR	1	4	4
18 ILIR	-	1	-
20 ILIR 1	4	6	2
20 ILIR 2	10	6	-
20 ILIR 3	4	4	-
20 ILIR 4	7	3	-
ARIO KEMUNING	5	3	-
KEPANDEAN BARU	-	1	1
SEKIP JAYA	6	5	1
PAHLAWAN	8	6	1
PIPA REJA	7	1	-
TALANG AMAN	5	2	1
SEI. PANGERAN	3	8	1
<b>Jumlah</b>	<b>62</b>	<b>65</b>	<b>15</b>

Sumber : Kelurahan dalam Kec. Ilir Timur I



TABEL.7.1. Lanjutan

Kelurahan	Vihara/Kelenteng	Pura
(1)	(5)	(6)
13 ILIR	-	-
14 ILIR	-	-
15 ILIR	1	-
16 ILIR	1	-
17 ILIR	2	-
18 ILIR	-	-
20 ILIR 1	2	-
20 ILIR 2	-	-
20 ILIR 3	2	1
20 ILIR 4	-	-
ARIO KEMUNING	-	-
KEPANDEAN BARU	1	-
SEKIP JAYA	-	-
PAHLAWAN	-	-
PIPA REJA	-	-
TALANG AMAN	-	-
SEI. PANGERAN	1	-
<b>JUMLAH</b>	<b>10</b>	<b>1</b>

Sumber : Kelurahan dalam Kec. Ilir Timur I

**TABEL. 7.2. Jumlah Pemeluk Agama Menurut Kepercayaan Yang Dianut Pada Akhir Tahun 1996**

Kelurahan	Islam	Katholik	Protestan
(1)	(2)	(3)	(4)
13 ILIR	3.539	41	55
14 ILIR	3.184	89	220
15 ILIR	4.116	440	1.280
16 ILIR	892	256	108
17 ILIR	1.445	1.158	965
18 ILIR	2.278	13	622
20 ILIR 1	6.965	1.587	1.285
20 ILIR 2	14.680	360	172
20 ILIR 3	7.568	1.870	1.177
20 ILIR 4	16.946	76	81
ARIO KEMUNING	9.061	310	292
KEPANDEAN BARU	305	284	280
SEKIP JAYA	12.057	1.110	1.384
PAHLAWAN	11.249	106	131
PIPA REJA	11.152	14	29
TALANG AMAN	11.070	61	83
SEI. PANGERAN	6.115	210	346
<b>Jumlah</b>	<b>122.622</b>	<b>7.985</b>	<b>8.510</b>

Sumber : Kelurahan dalam Kec. Ilir Timur I



TABEL.7.2. Lanjutan

KELURAHAN	BUDHA	HINDU	JUMLAH
(1)	(5)	(6)	(7)
13 ILIR	502	-	4.137
14 ILIR	670	-	4.163
15 ILIR	2.407	-	8.243
16 ILIR	1.417	1	2.674
17 ILIR	953	145	4.666
18 ILIR	640	11	3.564
20 ILIR 1	3.980	11	13.828
20 ILIR 2	133	57	15.402
20 ILIR 3	2.625	1.079	14.319
20 ILIR 4	45	-	17.148
ARIO KEMUNING	676	126	10.465
KEPANDEAN BARU	1.908	-	2.777
SEKIP JAYA	1.369	70	15.990
PAHLAWAN	983	72	12.541
PIPA REJA	-	-	11.195
TALANG AMAN	24	15	11.253
SEI. PANGERAN	2.748	1	9.420
Jumlah	21.080	1.588	161.785

Sumber : Kelurahan dalam Kec. Ilir Timur I.