

Katalog : 1102001.1611070

KECAMATAN TEBING TINGGI DALAM ANGKA

2018



**BADAN PUSAT STATISTIK
KABUPATEN EMPAT LAWANG**

KECAMATAN TEBING TINGGI DALAM ANGKA

2018



KECAMATAN TEBING TINGGI DALAM ANGKA 2018

ISSN: -

No. Publikasi: 16110.1813

Katalog: 1102001.1611070

Ukuran Buku: 14,8 cm x 21 cm

Jumlah Halaman: xx + 215 halaman

Naskah:

Badan Pusat Statistik Kabupaten Empat Lawang

Penyunting:

Badan Pusat Statistik Kabupaten Empat Lawang

Gambar Kover oleh:

Badan Pusat Statistik Kabupaten Empat Lawang

Ilustrasi Kover:

Kantor Camat Tebing Tinggi Kabupaten Empat Lawang

Diterbitkan oleh:

© BPS Kabupaten Empat Lawang

Dicetak oleh:

CV. Alief Media Grafika

Dilarang mengumumkan, mendistribusikan, mengomunikasikan, dan/ atau menggandakan sebagian atau seluruh isi buku ini untuk tujuan komersial tanpa izin tertulis dari Badan Pusat Statistik

\

PETA WILAYAH KABUPATEN EMPAT LAWANG



KEPALA BPS KABUPATEN EMPAT LAWANG



Eka Yulyani, S.Si, M.Geog



KATA PENGANTAR

Dengan memanjatkan puji syukur ke hadirat Tuhan Yang Maha Esa, Badan Pusat Statistik (BPS) Kabupaten Empat Lawang telah dapat menyelesaikan publikasi “**Kecamatan Tebing Tinggi Dalam Angka Tahun 2018**” dengan harapan publikasi ini selalu terbit setiap tahun dengan maksud untuk memberikan gambaran secara komprehensif mengenai keadaan geografi, pemerintahan, sosial dan ekonomi di Kecamatan Tebing Tinggi.

Data-data statistik yang disajikan dalam bentuk tabel dan grafik merupakan hasil pengumpulan data sekunder dari berbagai instansi pemerintah khususnya pemerintahan desa se-Kecamatan Tebing Tinggi serta hasil pengolahan beberapa survei dan sensus yang telah dilaksanakan oleh BPS. Disamping menyajikan tabel dan grafik, publikasi ini juga menganalisis secara sekilas data yang tersedia. Namun, karena terbatasnya data yang tersedia dari instansi terkait maka masih ada juga beberapa keterbatasan informasi yang disampaikan utamanya dalam ketepatan waktu.

Dengan terbitnya publikasi ini, diharapkan dapat memberikan informasi yang sebaik-baiknya kepada kalangan pengguna data sebagai bahan monitoring, evaluasi, dan penetapan kebijaksanaan pembangunan maupun sebagai bahan dalam studi-studi selanjutnya.

Akhir kata, secara khusus kami menyampaikan ucapan terima kasih yang sebesar-besarnya kepada semua pihak yang telah membantu utamanya Pemerintah Daerah Kecamatan Tebing Tinggi, semoga kerja sama yang baik ini dapat lebih ditingkatkan pada masa yang akan datang. Untuk penyempurnaan publikasi ini di kemudian hari, partisipasi aktif dari berbagai institusi sangatlah diharapkan

Tebing Tinggi, September 2018

**KEPALA BPS
KABUPATEN EMPAT LAWANG,**

EKA YULYANI, S.Si, M.Geog.

NIP: 19680726 199101 2 001

DAFTAR ISI

	Halaman
Daftar Isi	v
Daftar Tabel	vii
Daftar Gambar	xxiii
Bab I. Keadaan Geografi dan Iklim	
1.1 Keadaan Geografi.....	3
Bab II. Pemerintahan	
2.1 Wilayah Administrasi.....	15
2.2 Pemilu Presiden dan Wakil Presiden	15
2.3 Pegawai Negeri Sipil dan Tenaga Kerja Sukarela.....	15
Bab III. Penduduk dan Ketenagakerjaan	
3.1 Penduduk.....	31
3.2 Ketenagakerjaan.....	32
Bab IV. Sosial	
4.1 Pendidikan.....	55
4.2 Kesehatan dan Keluarga Berencana.....	55
4.3 Agama.....	56
4.4 Kesejahteraan Sosial.....	56
Bab V. Pertanian	
5.1 Tanaman Pangan.....	141
5.2 Hortikultura.....	141
5.3 Perkebunan.....	141
5.4 Peternakan.....	142
5.5 Perikanan.....	142

Halaman

Bab VII. Transportasi, Komunikasi, dan Pariwisata	
7.1 Transportasi.....	181
7.2 Komunikasi.....	181
7.3 Pariwisata.....	181
Bab VIII. Keuangan	
8.1 Keuangan Pemerintah Daerah	201
8.2 Pajak Bumi dan Bangunan.....	201

<https://empatlawangkab.bps.go.id>

DAFTAR TABEL

Halaman

BAB I : KEADAAN GEOGRAFI DAN IKLIM

1.1.1	Luas Wilayah Menurut Desa di Kecamatan Tebing Tinggi, 2017	5
1.1.2	Topografi, Tinggi Wilayah Di Atas Permukaaan Laut (DPL), dan Jarak Desa ke Ibukota Kecamatan Tebing Tinggi, 2017.....	7
1.1.3	Batas Wilayah Administrasi Kecamatan Tebing Tinggi, 2017.....	9
1.1.4	Sungai yang Mengalir di Desa/Kelurahan Kecamatan Tebing Tinggi, 2017	10
1.2.1	Rata-rata Jumlah Hari Hujan dan Curah Hujan Setiap Bulan di Kecamatan Tebing Tinggi, 2017	12

BAB II : PEMERINTAHAN

2.1.1	Status dan Klasifikasi Desa/Kelurahan di Kecamatan Tebing Tinggi, 2017	17
2.1.2	Banyaknya Satuan Lingkungan Setempat Menurut Desa di Kecamatan Tebing Tinggi, 2017	19
2.1.3	Kelengkapan Aparat Pemerintahan Desa di Kecamatan Tebing Tinggi, 2017	21
2.2.1	Banyaknya Pemilih Terdaftar pada Pemilu Presiden dan Wakil Presiden Menurut Desa dan Jenis Kelamin di Kecamatan Tebing Tinggi, 2017.....	23
2.3.1	Jumlah Pegawai Negeri Sipil (PNS) Menurut Golongan pada Dinas Pemerintahan Kecamatan Tebing Tinggi, 2017	25

2.3.2 Jumlah Pegawai Negeri Sipil (PNS) Menurut Tingkat Pendidikan pada Dinas Pemerintahan Kecamatan Tebing Tinggi, 2017	26
2.3.3 Jumlah Pegawai Honorer/TKS Menurut Tingkat Pendidikan pada Dinas Pemerintahan Kecamatan Tebing Tinggi, 2017.....	27

BAB III : PENDUDUK DAN KETENAGAKERJAAN

3.1.1 Luas Wilayah, Jumlah Penduduk dan Kepadatan Penduduk Menurut Desa di Kecamatan Tebing Tinggi, 2017	34
3.1.2 Banyaknya Penduduk Menurut Desa dan Jenis Kelamin di Kecamatan Tebing Tinggi, 2017	36
3.1.3 Banyaknya Dusun dan Rata-rata KK per Dusun Menurut Desa di Kecamatan Tebing Tinggi, 2017	38
3.1.4 Banyaknya KK dan Rata-rata Anggota Keluarga Menurut Desa di Kecamatan Tebing Tinggi, 2017	40
3.1.5 Jumlah Kelahiran, Kematian, Perkawinan, Perceraian dan Adopsi Menurut Desa di Kecamatan Tebing Tinggi, 2017	42
3.1.6 Jumlah Kelahiran dan Kematian Menurut Jenis Kelamin dan Desa di Kecamatan Tebing Tinggi, 2017	44
3.1.7 Jumlah Penduduk Datang dan Pergi Menurut Jenis Kelamin dan Desa di Kecamatan Tebing Tinggi, 2017	46
3.2.1 Jumlah Penduduk yang Bekerja Menurut Sektor dan Desa di Kecamatan Tebing Tinggi, 2017	48

BAB IV : SOSIAL

4.1.1 Banyaknya Sekolah, Kelas, Murid, Guru dan Rasio Murid - Guru Taman Kanak-Kanak/PAUD Menurut Desa di Kecamatan Tebing Tinggi, 2017	58
4.1.2 Banyaknya Sekolah, Murid, Guru dan Rasio Murid - Guru Sekolah Dasar (SD) Negeri Menurut Desa di Kecamatan Tebing Tinggi, 2017	60
4.1.3 Banyaknya Sekolah Murid, Guru dan Rasio Murid – Guru Sekolah Dasar (SD) Swasta Menurut Desa di Kecamatan Tebing Tinggi, 2017	62
4.1.4 Banyaknya Sekolah, Murid, Guru dan Rasio Murid - Guru Madrasah Ibtida'iyah (MI) Negeri Menurut Desa di Kecamatan Tebing Tinggi, 2017	64
4.1.5 Banyaknya Sekolah, Murid, Guru dan Rasio Murid - Guru Madrasah Ibtida'iyah (MI) Swasta Menurut Desa di Kecamatan Tebing Tinggi, 2017	66
4.1.6 Jumlah Murid yang Tamat Pendidikan Sekolah Dasar (SD) Menurut Jenis Kelamin dan Desa di Kecamatan Tebing Tinggi, 2017	68
4.1.7 Jumlah Murid yang Tamat Pendidikan Madrasah Ibtida'iyah (MI) Menurut Jenis Kelamin dan Desa di Kecamatan Tebing Tinggi, 2017	70
4.1.8 Banyaknya Sekolah, Murid, Guru dan Rasio Murid - Guru Sekolah Menengah Pertama (SMP) Negeri Menurut Desa di Kecamatan Tebing Tinggi, 2017	72

4.1.9	Banyaknya Guru Sekolah Menengah Pertama (SMP) Negeri Menurut Status, Jenis Kelamin dan Desa di Kecamatan Tebing Tinggi, 2017	74
4.1.10	Banyaknya Sekolah, Murid, Guru dan Rasio Murid - Guru Sekolah Menengah Pertama (SMP) Swasta Menurut Desa di Kecamatan Tebing Tinggi, 2017	76
4.1.11	Banyaknya Sekolah, Murid, Guru dan Rasio Murid - Guru Madrasah Tsanawiyah (MTs) Negeri Menurut Desa di Kecamatan Tebing Tinggi, 2017	78
4.1.12	Jumlah Murid yang Tamat Pendidikan Sekolah Menengah Pertama (SMP) Menurut Jenis Kelamin dan Desa di Kecamatan Tebing Tinggi, 2017	80
4.1.13	Jumlah Murid yang Tamat Pendidikan Madrasah Tsanawiyah (MTs) Menurut Jenis Kelamin dan Desa di Kecamatan Tebing Tinggi, 2017.....	82
4.1.14	Banyaknya Sekolah, Murid, Guru dan Rasio Murid - Guru Sekolah Menengah Atas (SMA) Negeri Menurut Desa di Kecamatan Tebing Tinggi, 2017.....	84
4.1.15	Banyaknya Guru Sekolah Menengah Atas (SMA) Negeri Menurut Status, Jenis Kelamin dan Desa di Kecamatan Tebing Tinggi, 2017.....	86
4.1.16	Banyaknya Sekolah, Murid, Guru dan Rasio Murid - Guru Sekolah Menengah Atas (SMA) Swasta Menurut Desa di Kecamatan Tebing Tinggi, 2017.....	88
4.1.17	Banyaknya Sekolah, Murid, Guru dan Rasio Murid - Guru Sekolah Menengah Kejuruan (SMK) Negeri Menurut Desa di Kecamatan Tebing Tinggi, 2017.....	90

4.1.18	Banyaknya Sekolah, Murid, Guru dan Rasio Murid - Guru Madrasah Aliyah (MA) Negeri Menurut Desa di Kecamatan Tebing Tinggi, 2017	92
4.1.19	Jumlah Murid yang Tamat Pendidikan Sekolah Menengah Atas (SMA) Menurut Jenis Kelamin dan Desa di Kecamatan Tebing Tinggi, 2017	94
4.1.20	Jumlah Murid yang Tamat Pendidikan Sekolah Menengah Atas (SMA) Menurut Jenis Kelamin dan Desa di Kecamatan Tebing Tinggi, 2017	96
4.1.21	Jumlah Murid yang Tamat Pendidikan Madrasah Aliyah (MA) Menurut Jenis Kelamin dan Desa di Kecamatan Tebing Tinggi, 2017	98
4.2.1	Banyaknya Tenaga Kesehatan Menurut Desa di Kecamatan Tebing Tinggi, 2017	100
4.2.2	Jumlah Fasilitas Kesehatan Menurut Desa di Kecamatan Tebing Tinggi, 2017	102
4.2.3	Jumlah Pasangan Usia Subur (PUS) Menurut Umur di Kecamatan Tebing Tinggi, 2017	106
4.2.4	Jumlah Peserta KB aktif Kecamatan Tebing Tinggi, 2017	108
4.3.1	Jumlah Penduduk Menurut Agama dan Desa di Kecamatan Tebing Tinggi, 2017	110
4.3.2	Banyaknya Tempat Peribadatan Menurut Desa di Kecamatan Tebing Tinggi, 2017	114
4.3.3	Banyaknya Jemaah Haji yang Diberangkatkan Menurut Jenis Kelamin dan Desa di Kecamatan Tebing Tinggi, 2017	116

4.3.4	Banyaknya Jemaah Haji yang Diberangkatkan Menurut Jenis Pekerjaan dan Desa di Kecamatan Tebing Tinggi, 2017	118
4.4.1	Banyaknya Karang Taruna Menurut Desa dan Klasifikasinya di Kecamatan Tebing Tinggi, 2017	120
4.4.2	Jumlah Penderita Cacat Menurut Desa dan Jenisnya di Kecamatan Tebing Tinggi, 2017	122
4.4.3	Banyaknya Kejadian Kejahatan Menurut Desa dan Jenisnya di Kecamatan Tebing Tinggi, 2017	124
4.4.4	Jumlah Bencana Alam dan Jenis Bencana Menurut Desa di Kecamatan Tebing Tinggi, 2017	126
4.4.5	Banyaknya Keluarga Miskin yang Mendapat Pelayanan/Bantuan Kesejahteraan Sosial Menurut Desa dan Jenisnya di Kecamatan Tebing Tinggi, 2017	128
4.4.6	Banyaknya Fasilitas Olah Raga Menurut Desa di Kecamatan Tebing Tinggi, 2017	130
4.4.7	Banyaknya Organisasi Kemasyarakatan Menurut Desa dan Jenisnya di Kecamatan Tebing Tinggi, 2017	132
4.4.8	Keperluan Air Minum / Memasak Sebagian Besar Masyarakat Menurut Desa dan Sumbernya di Kecamatan Tebing Tinggi, 2017	134
4.4.9	Tempat Buang Air Besar Sebagian Besar Rumah Tangga Menurut Desa di Kecamatan Tebing Tinggi, 2017	136
BAB V : PERTANIAN		
5.1.1	Luas Lahan Sawah Dirinci Menurut Jenis Pengairan di Kecamatan Tebing Tinggi (ha), 2016	144

5.1.2	Luas Lahan Bukan Sawah Menurut Penggunaannya di Kecamatan Tebing Tinggi (ha), 2016.....	145
5.1.3	Luas Panen (Padi Sawah dan Padi Ladang) di Kecamatan Tebing Tinggi (ha), 2016	147
5.1.4	Luas Panen Jagung, Kedelai, Kacang Tanah, Kacang Hijau, Ubi Kayu, Ubi Jalar di Kecamatan Tebing Tinggi (ha), 2016	148
5.2.1	Luas Panen Tanaman Sayuran Menurut Jenis Sayuran di Kecamatan Tebing Tinggi, 2016	149
5.2.2	Produksi Tanaman Sayuran Menurut Jenis Sayurandi Kecamatan Tebing Tinggi (ton), 2016	150
5.2.3	Produksi Buah-buahan Menurut Jenis Buah di Kecamatan Tebing Tinggi kuintal), 2016	151
5.3.1	Luas Tanaman Perkebunan Menurut Jenis Tanaman di Kecamatan Tebing Tinggi (Ton), 2016	152
5.3.2	Produksi Tanaman Perkebunan Menurut Jenis Tanamandi Kecamatan Tebing Tinggi (ton), 2016	153
5.4.1	Populasi Ternak Menurut Jenis Ternak di Kecamatan Tebing Tinggi (ekor),2016	154
5.4.2	Populasi Unggas Menurut Jenis Unggasdi Kecamatan Tebing Tinggi (ekor), 2016	155
5.4.3	Jumlah Ternak yang dipotong Menurut Jenis Ternakdi kecamatan Tebing Tinggi (ekor), 2016	156

5.5.1	Jumlah Rumah Tangga Perikanan Tangkapdi Kecamatan Tebing Tinggi (ekor), 2015 dan 2016	157
5.5.2	Produksi Perikanan Tangkap di Kecamatan Tebing Tinggi (ton), 2015 dan 2016	158
5.5.3	Jumlah Rumah Tangga Perikanan Budidaya Menurut Jenis Budidaya di Kecamatan Tebing Tinggi, 2016	159
5.5.4	Produksi Perikanan Tangkap Menurut subsektor di Kecamatan Tebing Tinggi (ton), 2016	160
5.6.1	Luas Kawasan Hutan dan Perairan di Kecamatan Tebing Tinggi (ha), 2015	161
5.6.2	Proporsi Luas Hutan Terhadap Luas Daerah Administrasi dan Fungsi Hutanndi Kecamatan Tebing Tinggi, 2015	162

BAB VI : PERINDUSTRIAN, PERTAMBANGAN, DAN ENERGI

6.1.1	Jumlah Unit Usaha Menurut Desa dan Jenisnya di Kecamatan Tebing Tinggi, 2017	167
6.1.2	Jumlah Industri Kecil dan Kerajinan Rumah Tangga Menurut Desa dan Jenisnya di Kecamatan Tebing Tinggi, 2017	171
6.1.3	Jumlah Pasar Menurut Desa dan Jenisnya di Kecamatan Tebing Tinggi, 2017	173
6.2.1	Keberadaan Bahan Galian Golongan C Menurut Desa dan Jenisnya di Kecamatan Tebing Tinggi, 2017	175
6.3.1	Jumlah Kepala Keluarga (KK) Berdasarkan Sumber Penerangan Utama per Desa/Kelurahan di Kecamatan Tebing Tinggi, 2017	177

BAB VII : TRANSPORTASI, KOMUNIKASI, DAN PARIWISATA

7.1.1	Jumlah Jembatan yang Menghubungkan Antar Desa Menurut Permukaan/Kerangka Jembatan di Kecamatan Tebing Tinggi, 2012	183
7.1.2	Jumlah Sarana Angkutan Melalui Darat Menurut Jenis Kendaraan di Kecamatan Tebing Tinggi, 2016	185
7.1.3	Jumlah Kendaraan Bermotor Roda 4 dan Roda 2 dirinci Menurut Desa/Kelurahan di Kecamatan Tebing Tinggi, 2016	187
7.2.1	Ketersediaan Sarana Pos dan Telekomunikasi Menurut Desa di Kecamatan Tebing Tinggi, 2016	189
7.2.2	Keberadaan Sinyal Telepon Genggam Menurut Provider dan Desa di Kecamatan Tebing Tinggi, 2017	191
7.3.1	Objek Wisata Alam dan Budaya Menurut Desa di Kecamatan Tebing Tinggi, 2017	193
7.3.2	Jumlah Sarana Penunjang Pariwisata Menurut Desa di Kecamatan Tebing Tinggi, 2016	194
BAB VIII: KEUANGAN		
8.1.1	Realisasi Penerimaan dan Pengeluaran Keuangan Desa di Kecamatan Tebing Tinggi, 2016	201
8.1.2	Jumlah Koperasi dan Anggota Menurut Desa di Kecamatan Tebing Tinggi, 2016	208
8.1.3	Banyaknya Koperasi menurut Desa dan Jenisnya di Kecamatan Tebing Tinggi, 2016	210
8.2.1	Jumlah Wajib PBB dan Realisasi Penerimaan Pajak Bumi dan Bangunan (PBB) Menurut Desa di Kecamatan Tebing Tinggi, 2016	212
8.2.2	Harga Rata-Rata Bahan Makanan dalam Kecamatan Tebing Tinggi, 2017	214

DAFTAR GAMBAR

Halaman

1.1	Luas Wilayah MenurutDesadi Kecamatan Tebing Tinggi, 2017.....	4
2.1	Persentase Pemilih Terdaftar pada Pemilu Presiden dan Wakil Presiden di Kecamatan Tebing Tinggi, 2017	16
3.1	Jumlah Penduduk Menurut Desa dan Jenis Kelamin di Kecamatan Tebing Tinggi, 2017	33
4.1	Jumlah Sekolah, Murid, dan Guru di Kecamatan Tebing Tinggi, 2017	57
5.1	Persentase Luas Desa/Kelurahan menurut Penggunaan Lahan di Kecamatan Tebing Tinggi, 2016.....	142
5.2	Populasi Ternak Menurut Jenis Ternak di Kecamatan Tebing Tinggi, 2016	142
6.1	Persentase Kepala Keluarga (KK) Berdasarkan Sumber Penerangan Utama per Desa/Kelurahan di Kecamatan Tebing Tinggi, 2017	166
7.1	Jumlah Sarana Angkutan Melalui Darat Menurut Jenis Kendaraan di Kecamatan Tebing Tinggi, 2016	182
8.1	Persentase Realisasi Penerimaan PBB menurut Desa/Kelurahan di Kecamatan Tebing Tinggi, 2015	200

KEADAAN GEOGRAFI DAN IKLIM

<https://empatlawangkab.bpt.go.id>

1.1 Keadaan Geografi

Kecamatan Tebing Tinggi memiliki luas wilayah sebesar 397,63 kilometer persegi. Tebing Tinggi merupakan kecamatan dengan luas terbesar di Kabupaten Empat Lawang. Dari 26 desa/kelurahan yang terdapat di Kecamatan Tebing Tinggi, desa/kelurahan yang mempunyai wilayah terluas adalah Desa Pajar Bakti dengan luas wilayah masing-masing mencapai 41 kilometer persegi atau sekitar 10.31 persen dari keseluruhan luas Kecamatan Tebing Tinggi. Sedangkan desa/kelurahan yang memiliki luas wilayah terkecil adalah Kelurahan Kupang dan Kelurahan Pasar Tebing Tinggi dengan luas wilayah masing-masing hanya 3,25 kilometer persegi atau sekitar 0,82 persen dari luas wilayah Kecamatan Tebing Tinggi.

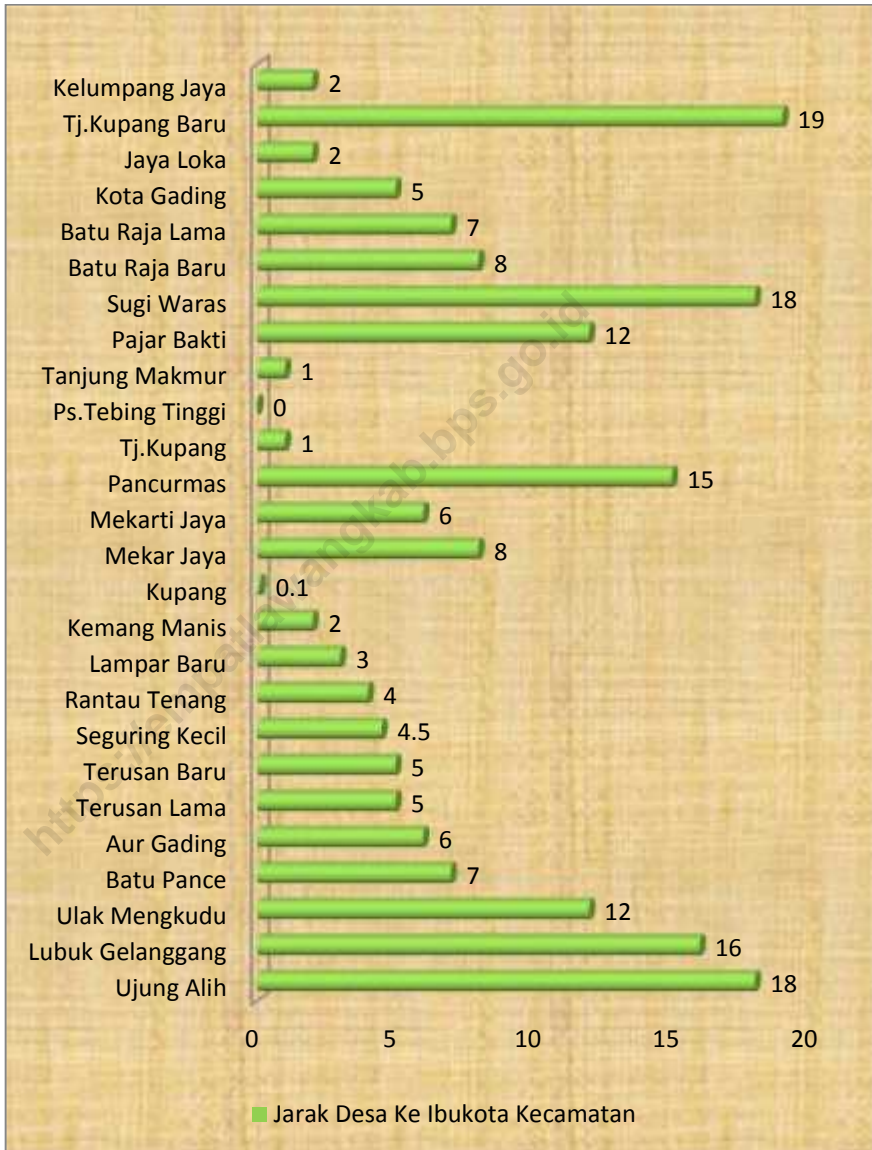
Secara geografis, Kecamatan Tebing Tinggi berbatasan dengan Kecamatan Saling di sebelah utara, Kecamatan Talang Padang di sebelah selatan, Kabupaten Lahat di sebelah timur, dan Propinsi Bengkulu di sebelah barat.

Berdasarkan topografi wilayah, hampir seluruh desa di Kecamatan Tebing Tinggi merupakan daerah dataran. Hanya empat desa yang memiliki topografi daerah aliran sungai yaitu Desa Sugi Waras, Batu Raja Baru, Batu Raja Lama, dan Kota Gading. Sementara ketinggian wilayah Kecamatan Tebing Tinggi berkisar antara 94 sampai dengan 130 meter di atas permukaan laut (dpl). Desa Ujung Alih merupakan desa dengan wilayah paling tinggi di antara desa lainnya, yakni mencapai 130 meter di atas permukaan laut (dpl). Sedangkan desa yang paling rendah dari permukaan laut adalah Desa Sugi Waras dengan ketinggian 94 meter.

Desa dengan jarak terjauh dari Kelurahan Pasar Tebing Tinggi yang merupakan ibukota kecamatan, adalah Desa Tanjung Kupang Baru, yaitu mencapai sekitar 19 kilometer melalui darat. Sedangkan desa/kelurahan terdekat dengan ibukota kecamatan adalah Kelurahan Kupang, yaitu hanya berjarak 0,1 kilometer.

Kedaaan Geografi dan Iklim

Gambar 1.1 Jarak Desa Ke Ibukota Kecamatan di Kecamatan Tebing Tinggi, 2017



Tabel 1.1.1 Luas Wilayah Menurut Desa di Kecamatan Tebing Tinggi, 2017

	Desa	Luas Wilayah (km ²)	Persentase Terhadap Luas Kecamatan
	(1)	(2)	(3)
01.	Ujung Alih	13,06	3,28
02.	Lubuk Gelanggang	19,82	4,98
03.	Ulak Mengkudu	25,00	6,29
04.	Batu Pance	16,31	4,10
05.	Aur Gading	21,00	5,28
06.	Terusan Lama	20,00	5,03
07.	Terusan Baru	6,01	1,51
08.	Seguring Kecil	13,59	3,42
09.	Rantau Tenang	21,00	5,28
10.	Lampar Baru	7,00	1,76
11.	Kemang Manis	3,39	0,85
12.	Kupang	3,25	0,82
13.	Mekar Jaya	5,10	1,28
14.	Mekarti Jaya	5,00	1,26
15.	Pancurmas	3,40	0,86
16.	Tj. Kupang	18,65	4,69
17.	Ps. Tebing Tinggi	3,25	0,82
18.	Tanjung Makmur	3,40	0,86
19.	Pajar Bakti	41,00	10,31
20.	Sugi Waras	27,00	6,79
21.	Batu Raja Baru	14,00	3,52
22.	Batu Raja Lama	25,00	6,29

Kedaaan Geografi dan Iklim

Lanjutan Tabel 1.1.1

	Desa	Luas Wilayah (km ²)	Persentase Terhadap Luas Kecamatan
	(1)	(2)	(3)
23.	Kota Gading	31,60	7,95
24.	Jaya Loka	32,45	8,16
25.	Tj. Kupang Baru	13,35	3,36
26.	Kelumpang Jaya	5,00	1,26
	Tebing Tinggi	397,63	100,00

Sumber : Kepala Desa

Tabel 1.1.2 Topografi, Tinggi Wilayah Di Atas Permukaan Laut (DPL), dan Jarak Desa ke Ibukota Kecamatan Tebing Tinggi, 2017

Desa	Topografi	Tinggi DPL (m)	Jarak Desa ke Ibukota Kecamatan (km)
(1)	(2)	(3)	(4)
01. Ujung Alih	Dataran	130	18,0
02. Lubuk Gelanggang	Dataran	128	16,0
03. Ulak Mengkudu	Dataran	125	12,0
04. Batu Pance	Dataran	124	7,0
05. Aur Gading	Dataran	122	6,0
06. Terusan Lama	Dataran	120	5,0
07. Terusan Baru	Dataran	115	5,0
08. Seguring Kecil	Dataran	112	4,5
09. Rantau Tenang	Dataran	110	4,0
10. Lampar Baru	Dataran	110	3,0
11. Kemang Manis	Dataran	109	2,0
12. Kupang	Dataran	106	0,1
13. Mekar Jaya	Dataran	105	8,0
14. Mekarti Jaya	Dataran	110	6,0
15. Pancurmas	Dataran	105	15,0
16. Tj. Kupang	Dataran	112	1,0
17. Ps. Tebing Tinggi	Dataran	114	0,0
18. Tanjung Makmur	Dataran	112	1,0
19. Pajar Bakti	Dataran	98	12,0
20. Sugi Waras	Daerah Aliran Sungai	94	18,0
21. Batu Raja Baru	Daerah Aliran Sungai	95	8,0
22. Batu Raja Lama	Daerah Aliran Sungai	95	7,0

Keadaan Geografi dan Iklim

Lanjutan Tabel / *Continued Table* 1.1.2

	Desa	Topografi	Tinggi DPL (m)	Jarak Desa ke Ibukota Kecamatan (km)
	(1)	(2)	(3)	(4)
23.	Kota Gading	Daerah Aliran Sungai	99	5,0
24.	Jaya Loka	Dataran	114	2,0
25.	Tj. Kupang Baru	Dataran	100	19,0
26.	Kelumpang Jaya	Dataran	114	2,0

Sumber: Badan Pusat Statistik Kabupaten Empat Lawang

Tabel	1.1.3	Batas Wilayah Administrasi Kecamatan Tebing Tinggi, 2017
Arah	Perbatasan	
(1)	(2)	
Utara	Kec. Saling	
Selatan	Kecamatan Talang Padang	
Timur	Kab. Lahat	
Barat	Propinsi Bengkulu	

Sumber : Badan Pusat Statistik Kabupaten Empat Lawang

Kedaaan Geografi dan Iklim

Tabel 1.1.4 Sungai yang Mengalir di Desa/Kelurahan Kecamatan Tebing Tinggi, 2017

	Desa	Nama Sungai	Jumlah
	(1)	(2)	(3)
01.	Ujung Alih	Sungai Musi, Ajan, Pundang	3
02.	Lubuk Gelanggang	Sungai Musi, Pelekat, Kemumuh	3
03.	Ulak Mengkudu	Sungai Musi	1
04.	Batu Pance	Sungai Musi, Macang, J.Martole	3
05.	Aur Gading	Sungai Musi, Remancing, Tebat	3
06.	Terusan Lama	Sungai Musi, Curup, Keladi	3
07.	Terusan Baru	Sungai seguring, Sange	2
08.	Seguring Kecil	Sungai seguring, Embacang	2
09.	Rantau Tenang	Sungai Musi, seguring, Embacang	2
10.	Lampar Baru	Sungai Air Seguring	1
11.	Kemang Manis	Sungai Berau, Ibut, Tebat Jiding	2
12.	Kupang	Sungai Musi, Ibut, Berau	3
13.	Mekar Jaya	Sungai Rotan, Pedati	2
14.	Mekarti Jaya	Sungai Berau, Rotan	2
15.	Pancurmas	Sungai Mumpe, Nane, Re	3
16.	Tj. Kupang	Sungai Musi, Banyu, Langat,Payang	4
17.	Ps. Tebing Tinggi	Sungai Musi, Lidi, Berau	3
18.	Tanjung Makmur	Sungai Musi	1
19.	Pajar Bakti	Sungai Lambung Topak, Sakayan	2

Lanjutan Tabel 1.1.4.

Desa	Nama Sungai	Jumlah
(1)	(2)	(3)
20. Sugi Waras	Sungai Musi, Latas, Suwak, Sinpo	4
21. Batu Raja Baru	Sungai Musi	1
22. Batu Raja Lama	Sungai Musi, Kungfu, Tamelat, Bongen	4
23. Kota Gading	Sungai Musi	1
24. Jaya Loka	Sungai Berau, Napal, Langkap	3
25. Tj. Kupang Baru	Sungai Jerne, Sungai Bunge, Musi, Banyu	4
26. Kelumpang Jaya	Sunga Musi, Berau, Batu Besi	3

Sumber : Badan Pusat Statistik Kabupaten Empat Lawang

Kedaaan Geografi dan Iklim

Tabel 1.2.1 Rata-rata Jumlah Hari Hujan dan Curah Hujan Setiap Bulan di Kecamatan Tebing Tinggi, 2017

	Bulan	Jumlah Hujan (hari)	Curah Hujan (mm)
	(1)	(2)	(3)
01.	Januari
02.	Februari
03.	Maret
04.	April
05.	Mei
06.	Juni
07.	Juli
08.	Agustus
09.	September
10.	Oktober
11.	Nopember
12.	Desember

Sumber : Dinas Pertanian, Perikanan, Peternakan dan Ketahanan Pangan
Kabupaten Empat Lawang

Nb : Data tidak tersedia

PEMERINTAHAN

<https://empatlawangkab.bps.go.id>

2.1 Wilayah Administrasi

Wilayah administrasi Kecamatan Tebing Tinggi terdiri dari 26 Desa/Kelurahan, 40 RW , 101 RT dan 60 dusun, mengalami perubahan dari dua tahun lalu karena terdapat Kelurahan Kelumpang Jaya yang mekar dari Desa Lubuk Kelumpang dan bergabung ke Kecamatan Tebing Tinggi.

2.2 Pemilu Presiden dan Wakil Presiden

Jumlah pemilih terdaftar pada Pemilu Presiden dan Wakil Presiden di Kecamatan Tebing Tinggi pada tahun 2014 mencapai 35.154 orang. Di antara 26 desa/kelurahan, Kelurahan Jayaloka merupakan kelurahan dengan persentase terbesar pemilih terdaftar, yaitu mencapai 14,00 persen dari seluruh pemilih terdaftar di Kecamatan Tebing Tinggi. Sedangkan persentase paling kecil adalah Desa Pancurmas Unit Jaya dengan pemilih yang terdaftar hanya sebanyak 0,82 persen.

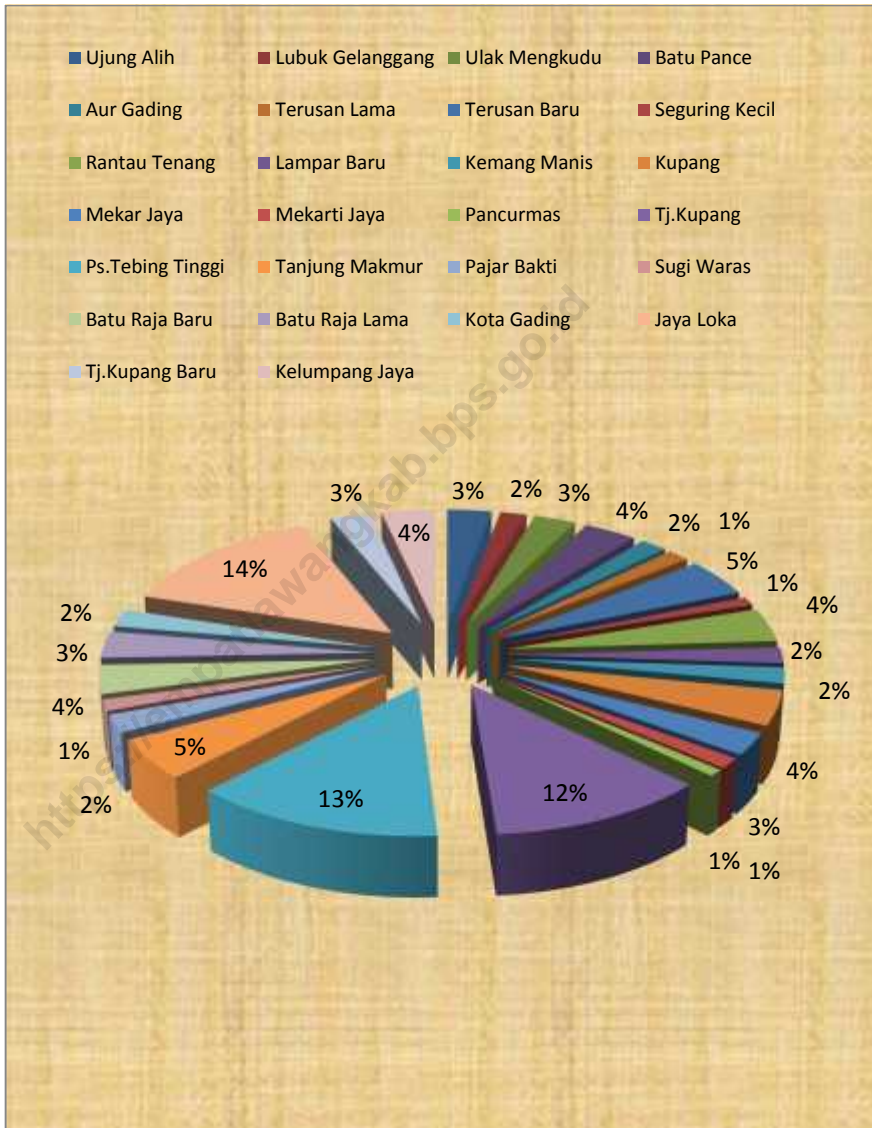
2.3 Pegawai Negeri Sipil dan Tenaga Sukarela

Pegawai Negeri Sipil (PNS) merupakan aparat pemerintah yang bertugas untuk memberikan pelayanan kepada masyarakat (publik), baik secara langsung maupun tidak langsung. Pada tahun 2017 tercatat PNS yang bertugas di seluruh Kecamatan Tebing Tinggi berjumlah 90 orang.

Ditinjau dari golongannya, PNS pada Dinas di Lingkungan Pemerintah Kecamatan Tebing Tinggi terpusat pada golongan II, yakni sebanyak 48 orang. Tidak terdapat PNS golongan I. Sedangkan jika dilihat dari pendidikannya, jumlah PNS terbanyak adalah lulusan S1, yaitu sebanyak 45 orang.

Di samping itu, terdapat Tenaga Sukarela (TKS) sebanyak 60 orang. Sebagian besar TKS atau pegawai honorer tersebut merupakan lulusan D3, yaitu sebanyak 27 orang.

Gambar 2.1 Persentase Pemilih Terdaftar pada Pemilu Presiden dan Wakil Presiden di Kecamatan Tebing Tinggi, 2017



Tabel 2.1.1 Status dan Klasifikasi Desa/Kelurahan di Kecamatan Tebing Tinggi, 2017

Desa	Status	Klasifikasi
(1)	(2)	(3)
01. Ujung Alih	Desa	Definitif
02. Lubuk Gelanggang	Desa	Definitif
03. Ulak Mengkudu	Desa	Definitif
04. Batu Pance	Desa	Definitif
05. Aur Gading	Desa	Definitif
06. Terusan Lama	Desa	Definitif
07. Terusan Baru	Desa	Definitif
08. Seguring Kecil	Desa	Definitif
09. Rantau Tenang	Desa	Definitif
10. Lampar Baru	Desa	Definitif
11. Kemang Manis	Desa	Definitif
12. Kupang	Kelurahan	Definitif
13. Mekar Jaya	Desa	Definitif
14. Mekarti Jaya	Desa	Definitif
15. Pancurmas Unit Jaya	Desa	Definitif
16. Tj. Kupang	Kelurahan	Definitif
17. Ps. Tebing Tinggi	Kelurahan	Definitif
18. Tanjung Makmur	Kelurahan	Definitif
19. Pajar Bakti	Desa	Definitif
20. Sugi Waras	Desa	Definitif
21. Batu Raja Baru	Desa	Definitif
22. Batu Raja Lama	Desa	Definitif

Pemerintahan

Lanjutan Tabel 2.1.1

	Desa	Status	Klasifikasi
	(1)	(2)	(3)
23.	Kota Gading	Desa	Definitif
24.	Jaya Loka	Kelurahan	Definitif
25.	Tj. Kupang Baru	Desa	Definitif
26.	Kelumpang Jaya	Kelurahan	Definitif

Sumber : Badan Pusat Statistik Kabupaten Empat Lawang

<https://empatlawangkab.bps.go.id>

Tabel 2.1.2 Banyaknya Satuan Lingkungan Setempat Menurut Desa di Kecamatan Tebing Tinggi, 2017

Desa	RW	RT	Dusun	Jumlah
(1)	(2)	(3)	(4)	(5)
01. Ujung Alih	-	-	3	3
02. Lubuk Gelanggang	-	-	3	3
03. Ulak Mengkudu	-	-	4	4
04. Batu Pance	-	-	5	5
05. Aur Gading	-	-	3	3
06. Terusan Lama	-	-	2	2
07. Terusan Baru	-	-	5	5
08. Seguring Kecil	-	-	2	2
09. Rantau Tenang	-	-	5	5
10. Lampar Baru	-	-	2	2
11. Kemang Manis	-	-	2	2
12. Kupang	4	9	-	13
13. Mekar Jaya	-	-	4	4
14. Mekarti Jaya	-	-	3	3
15. Pancurmas Unit Jaya	-	-	4	4
16. Tj. Kupang	9	28	-	37
17. Ps. Tebing Tinggi	9	18	-	27
18. Tanjung Makmur	6	13	-	19
19. Pajar Bakti	-	-	2	2
20. Sugi Waras	-	-	3	3
21. Batu Raja Baru	-	-	5	5
22. Batu Raja Lama	-	-	3	3

Pemerintahan

Lanjutan Tabel 2.1.2

Desa	RW	RT	Dusun	Jumlah
(1)	(2)	(3)	(4)	(5)
23. Kota Gading	-	-	4	4
24. Jaya Loka	8	22	-	30
25. Tj. Kupang Baru	-	-	5	5
26. Kelumpang Jaya	4	14	-	18
Tebing Tinggi	40	101	60	201

Sumber : Badan Pusat Statistik Kabupaten Empat Lawang

Tabel 2.1.3 Kelengkapan Aparat Pemerintahan Desa di Kecamatan Tebing Tinggi, 2017

Desa	Kepala Desa/Lurah	Sekretaris Desa/Seklur	Ketua BPD	Ketua LPMD
(1)	(2)	(3)	(4)	(5)
01. Ujung Alih	1	1	1	1
02. Lubuk Gelanggang	1	1	1	1
03. Ulak Mengkudu	1	1	1	1
04. Batu Pance	1	1	1	1
05. Aur Gading	1	1	1	1
06. Terusan Lama	1	1	1	1
07. Terusan Baru	1	1	1	1
08. Seguring Kecil	1	1	1	1
09. Rantau Tenang	1	1	1	1
10. Lampar Baru	1	1	1	1
11. Kemang Manis	1	1	1	1
12. Kupang	1	1	-	1
13. Mekar Jaya	1	1	1	1
14. Mekarti Jaya	1	1	1	1
15. Pancurmas Unit Jaya	1	1	1	1
16. Tj. Kupang	1	1	-	1
17. Ps. Tebing Tinggi	1	1	-	1
18. Tanjung Makmur	1	-	-	1
19. Pajar Bakti	1	1	1	1
20. Sugi Waras	1	1	1	1
21. Batu Raja Baru	1	1	1	1
22. Batu Raja Lama	1	1	1	1

Lanjutan Tabel 2.1.3

Desa	Kepala Desa	Sekretaris Desa	Ketua BPD	Ketua LPMD
(1)	(2)	(3)	(4)	(5)
23. Kota Gading	1	1	1	1
24. Jaya Loka	1	1	-	1
25. Tj. Kupang Baru	1	1	1	1
26. Kelumpang Jaya	1	1	-	1

Sumber : Badan Pusat Statistik Kabupaten Empat Lawang

Tabel 2.2.1 Banyaknya Pemilih Terdaftar pada Pemilu Presiden dan Wakil Presiden Menurut Desa dan Jenis Kelamin di Kecamatan Tebing Tinggi, 2017

Desa	Laki-laki	Perempuan	Jumlah
(1)	(2)	(3)	(4)
01. Ujung Alih	503	519	1 022
02. Lubuk Gelanggang	306	306	612
03. Ulak Mengkudu	466	505	971
04. Batu Pance	621	621	1 242
05. Aur Gading	309	327	636
06. Terusan Lama	266	255	521
07. Terusan Baru	794	841	1 635
08. Seguring Kecil	175	180	355
09. Rantau Tenang	720	740	1 460
10. Lampar Baru	349	344	693
11. Kemang Manis	339	348	687
12. Kupang	764	747	1 511
13. Mekar Jaya	501	462	963
14. Mekarti Jaya	241	205	446
15. Pancurmas Unit Jaya	148	141	289
16. Tj. Kupang	2 068	2 060	4 128
17. Ps. Tebing Tinggi	2 311	2 404	4 715
18. Tanjung Makmur	883	878	1 761
19. Pajar Bakti	375	399	774
20. Sugi Waras	240	243	483
21. Batu Raja Baru	634	612	1 246
22. Batu Raja Lama	586	566	1 152

Pemerintahan

Lanjutan Tabel 2.2.1

Desa	Laki-laki	Perempuan	Jumlah
(1)	(2)	(3)	(4)
23. Kota Gading	400	367	767
24. Jaya Loka	2 476	2 446	4 922
25. Tj. Kupang Baru	488	437	925
26. Kelumpang Jaya	620	618	1 238
Tebing Tinggi	17 583	17 571	35 154

Sumber : Sekretariat KPU Kabupaten Empat Lawang

Tabel 2.3.1 Jumlah Pegawai Negeri Sipil (PNS) Menurut Golongan pada Dinas Pemerintahan Kecamatan Tebing Tinggi, 2017

Unit Kerja	Golongan (orang)				Jumlah
	I	II	III	IV	
(1)	(2)	(3)	(4)	(5)	(6)
01. Kantor Kecamatan	-	5	9	1	15
02. Puskesmas	-	39	18	-	57
03. Kantor Urusan Agama	-	1	2	-	3
04. Cabang Dinas Pendidikan	-	1	6	5	12
05. Cabang Dinas Pertanian	-	-	1	-	1
06. PLKB	-	-	1	-	1
07. Koordinator Statistik	-	1	-	-	1
Tebing Tinggi	-	48	36	6	90

Sumber : Masing-masing Cabang Dinas/ Instansi

Pemerintahan

Tabel 2.3.2 Jumlah Pegawai Negeri Sipil (PNS) Menurut Tingkat Pendidikan pada Dinas Pemerintahan Kecamatan Tebing Tinggi, 2017

Unit Kerja	Pendidikan							Jumlah
	SD	SLTP	SLTA	D1/D2	D3	S1	S2/S3	
(1)	(2)	(3)	(4)	(5)	(6)	(7)	(8)	(9)
01. Kantor Kecamatan	-	-	4	-	1	9	1	15
02. Puskesmas	-	-	-	-	26	24	2	52
03. Kantor Urusan Agama	-	-	1	1	-	1	-	3
04. Cabang Dinas Pendidikan	-	-	2	-	-	10	-	12
05. Cabang Dinas Pertanian	-	-	-	-	-	1	-	1
06. PLKB	-	-	-	-	-	1	-	1
07. Koordinator Statistik	-	-	-	-	1	-	-	1
08. Polsek	-	-	34	-	1	2	1	38
Tebing Tinggi	-	-	43	1	29	45	3	121

Sumber: Masing-masing Cabang Dinas/ Instansi

Tabel 2.3.3 Jumlah Pegawai Honorer/TKS Menurut Tingkat Pendidikan pada Dinas Pemerintahan Kecamatan Tebing Tinggi, 2017

Unit Kerja	Pendidikan							Jumlah
	SD	SLTP	SLTA	D1/D2	D3	S1	S2/S3	
(1)	(2)	(3)	(4)	(5)	(6)	(7)	(8)	(9)
01. Kantor Kecamatan	-	-	8	-	1	5	-	14
02. Puskesmas	-	-	2	-	25	4	-	31
03. Kantor Urusan Agama	-	-	2	-	-	-	-	2
04. Cabang Dinas Pendidikan	-	-	-	-	-	2	-	2
05. Cabang Dinas Pertanian	-	-	-	-	-	-	-	-
06. PLKB	-	-	6	-	-	4	-	10
07. Koordinator Statistik	-	-	-	-	-	-	-	-
08. Polsek	-	-	-	-	1	-	-	1
Tebing Tinggi	-	-	18	-	27	15	-	60

Sumber: Masing-masing Cabang Dinas/ Instansi

PENDUDUK DAN KETENAGAKERJAAN

<https://empatlawangkepos.id>

3.1 Penduduk

Penduduk memiliki peran besar bagi pembangun suatu wilayah jika diimbangi dengan kapasitas yang tinggi untuk menghasilkan dan menyerap hasil produksi yang dihasilkan. Pertumbuhan penduduk cenderung meningkat, menurut Hukum Maltus, pertumbuhan penduduk cenderung bertambah mengikuti deret ukur sedangkan produksi makanan (sumber daya alam) bertambah menurut deret hitung sehingga jika tidak diimbangi dengan persebaran penduduk yang merata dan laju pertumbuhan yang terkendali maka justru akan menimbulkan permasalahan baru.

Jumlah penduduk Kecamatan Tebing Tinggi pada tahun 2017 sebanyak 48.000 jiwa yang terdiri atas 24.316 laki-laki dan 23.684 perempuan.

Dilihat dari persebarannya, pada tahun 2017 sebesar 40.19 persen atau 19.240 jiwa penduduk berada di Kelurahan Tanjung Kupang. Sedangkan Desa Seguring Kecil adalah desa dengan jumlah penduduk paling sedikit, hanya 151 jiwa (0,31 persen). Apabila dilihat dari kepadatan penduduknya, Kelurahan Pasar Tebing Tinggi menjadi yang terpadat, yaitu 2357.23 orang per kilometer persegi. Kepadatan penduduk terkecil adalah Desa Pajar Bakti, hanya 11 jiwa per kilometer persegi. Secara umum, kepadatan penduduk Kecamatan Tebing Tinggi sebesar 121 jiwa per kilometer persegi.

Pada tahun 2017, rasio jenis kelamin Kecamatan Tebing Tinggi sebesar 102,67 dimana desa dengan rasio jenis kelamin terbesar terdapat di Desa Mekarti Jaya, yaitu 120,45. Sedangkan desa dengan rasio jenis kelamin terkecil adalah Desa Sugi Waras, yakni 90,43. Rasio ini menunjukkan bahwa desa ini memiliki jumlah penduduk perempuan lebih banyak dibandingkan dengan jumlah penduduk laki-laki.

Jumlah kelahiran, kematian, dan perkawinan di Kecamatan Tebing Tinggi pada tahun 2017 adalah 354 kelahiran, 143 kematian, dan 241 perkawinan. Desa/kelurahan dengan jumlah kelahiran terbanyak adalah Kelurahan Tanjung Kupang (75 kelahiran) dan yang terkecil di Desa Pancurmas Unit Jaya (2 kelahiran). Desa dengan jumlah kematian terbesar adalah Kelurahan Tanjung Kupang. Sedangkan Desa/kelurahan dengan jumlah pernikahan terbanyak adalah Kelurahan Pasar Tebing Tinggi dengan 58 perkawinan selama tahun 2017.

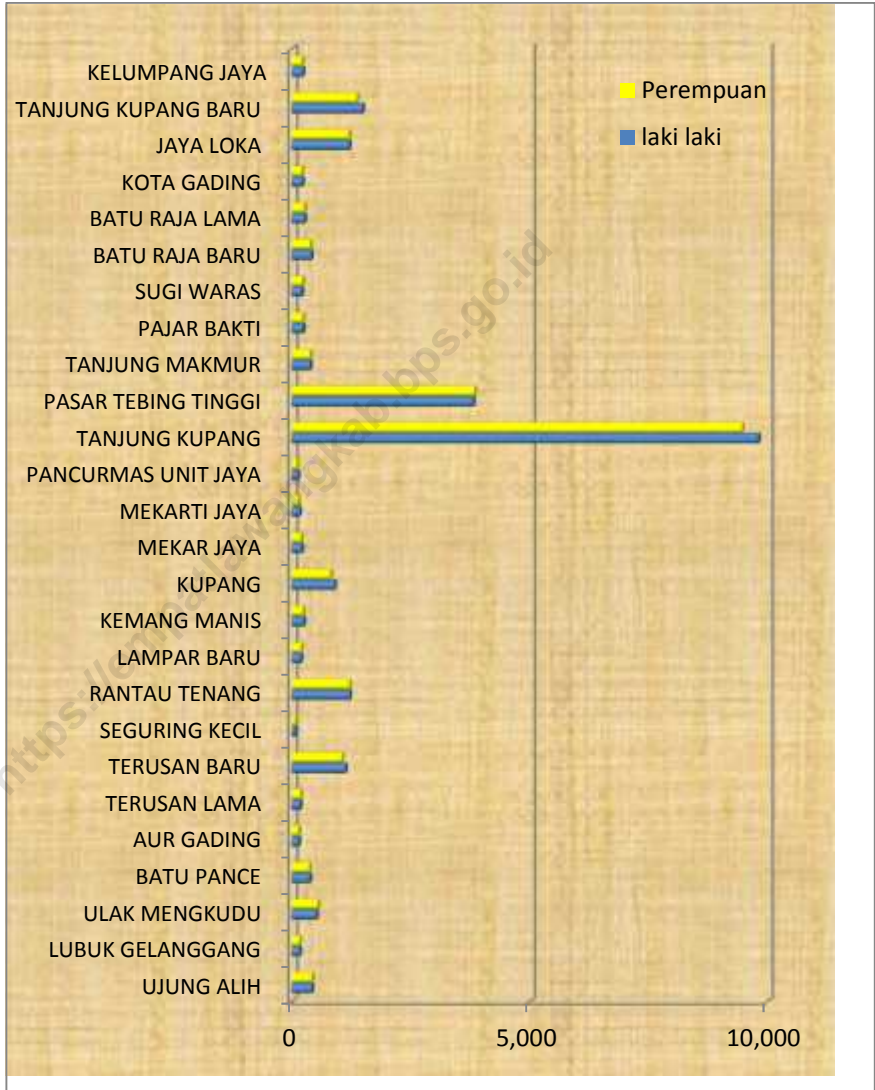
3.2 Ketenagakerjaan

Tenaga kerja merupakan faktor penting dalam pembangunan ekonomi suatu wilayah. Tetapi tenaga kerja juga dapat menjadi faktor penghambat apabila tenaga kerja yang ada mendatangkan berbagai macam masalah, oleh karena itu perlu perhatian dari pemerintah setempat mengenai masalah tenaga kerja itu sendiri.

Pada tahun 2017, tercatat sebanyak 15.332 penduduk Kecamatan Tebing Tinggi yang bekerja. Dari jumlah tersebut, sebanyak 12.228 orang penduduk bekerja di sektor pertanian. Kemudian disusul dengan sektor Jasa/PNS yakni sebanyak 1.292 orang dan di ikuti sektor Perdagangan, Bangunan, Angkutan, Penggalian dan Industri.

<https://empatlawangkab.bps.go.id>

Gambar 3.1 Jumlah Penduduk Menurut Desa dan Jenis Kelamin di Kecamatan Tebing Tinggi, 2017



Penduduk dan Ketenagakerjaan

Tabel 3.1.1 Luas Wilayah, Jumlah Penduduk dan Kepadatan Penduduk Menurut Desa di Kecamatan Tebing Tinggi, 2017

	Desa	Luas Wilayah		Penduduk (orang)		Kepadatan Penduduk (orang/km ²)
		km ²	%	Jumlah	%	
	(1)	(2)	(3)	(4)	(5)	(6)
01.	Ujung Alih	13.06	3.28	848	1.77	64.93
02.	Lubuk Gelanggang	19.82	4.98	329	0.69	16.60
03.	Ulak Mengkudu	25	6.29	1,061	2.21	42.44
04.	Batu Pance	16.31	4.10	747	1.56	45.80
05.	Aur Gading	21	5.28	283	0.59	13.48
06.	Terusan Lama	20	5.03	358	0.75	17.90
07.	Terusan Baru	6.01	1.51	2,176	4.53	362.06
08.	Seguring Kecil	13.59	3.42	151	0.31	11.11
09.	Rantau Tenang	21	5.28	2,427	5.06	115.57
10.	Lampar Baru	7	1.76	386	0.80	55.14
11.	Kemang Manis	3.39	0.85	489	1.02	144.25
12.	Kupang	3.25	0.82	1,712	3.57	526.77
13.	Mekar Jaya	5.1	1.28	400	0.83	78.43
14.	Mekarti Jaya	5	1.26	291	0.61	58.20
15.	Pancurmas Unit Jaya	3.4	0.86	236	0.49	69.41
16.	Tj. Kupang	18.65	4.69	19,290	40.19	1034.32
17.	Ps. Tebing Tinggi	3.25	0.82	7,661	15.96	2357.23
18.	Tanjung Makmur	3.4	0.86	773	1.61	227.35
19.	Pajar Bakti	41	10.31	471	0.98	11.49
20.	Sugi Waras	27	6.79	438	0.91	16.22

Penduduk dan Ketenagakerjaan

Lanjutan Tabel 3.1.1.

	Desa	Luas Wilayah		Penduduk (orang)		Kepadatan Penduduk (orang/km ²)
		km ²	%	Jumlah	%	
	(1)	(2)	(3)	(4)	(5)	(6)
21.	Batu Raja Baru	14	3.52	800	1.67	57.14
22.	Batu Raja Lama	25	6.29	526	1.10	21.04
23.	Kota Gading	31.6	7.95	435	0.91	13.77
24.	Jaya Loka	32.45	8.16	2,404	5.01	74.08
25.	Tj. Kupang Baru	13.35	3.36	2,856	5.95	213.93
26.	Kelumpang Jaya	5	1.26	452	0.94	90.40
	Tebing Tinggi	397.63	100	48000	100.00	120.72

Sumber: Badan Pusat Statistik Kabupaten Empat Lawang

Penduduk dan Ketenagakerjaan

Tabel 3.1.2 Banyaknya Penduduk Menurut Desa dan Jenis Kelamin di Kecamatan Tebing Tinggi, 2017

	Desa	Penduduk (orang)			Rasio Jenis Kelamin
		Laki-laki	Perempuan	Jumlah	
	(1)	(2)	(3)	(4)	(5)
01.	Ujung Alih	419	429	848	97.67
02.	Lubuk Gelanggang	164	165	329	99.39
03.	Ulak Mengkudu	516	545	1,061	94.68
04.	Batu Pance	376	371	747	101.35
05.	Aur Gading	142	141	283	100.71
06.	Terusan Lama	175	183	358	95.63
07.	Terusan Baru	1,123	1,053	2,176	106.65
08.	Seguring Kecil	74	77	151	96.10
09.	Rantau Tenang	1,213	1,214	2,427	99.92
10.	Lampar Baru	187	199	386	93.97
11.	Kemang Manis	249	240	489	103.75
12.	Kupang	897	815	1,712	110.06
13.	Mekar Jaya	206	194	400	106.19
14.	Mekarti Jaya	159	132	291	120.45
15.	Pancurmas Unit Jaya	126	110	236	114.55
16.	Tj. Kupang	9,816	9,474	19,290	103.61
17.	Ps. Tebing Tinggi	3,816	3,845	7,661	99.25
18.	Tanjung Makmur	387	386	773	100.26
19.	Pajar Bakti	240	231	471	103.90
20.	Sugi Waras	208	230	438	90.43

Penduduk dan Ketenagakerjaan

Lanjutan Tabel 3.1.2.

Desa	Penduduk (orang)			Rasio Jenis Kelamin
	Laki-laki	Perempuan	Jumlah	
(1)	(2)	(3)	(4)	(5)
21. Batu Raja Baru	409	391	800	104.60
22. Batu Raja Lama	265	261	526	101.53
23. Kota Gading	221	214	435	103.27
24. Jaya Loka	1,206	1,198	2,404	100.67
25. Tj. Kupang Baru	1,487	1,369	2,856	108.62
26. Kelumpang Jaya	235	217	452	108.29
Tebing Tinggi	24,316	23,684	48,000	102.67

Sumber : Badan Pusat Statistik Kabupaten Empat Lawang

Penduduk dan Ketenagakerjaan

Tabel 3.1.3 Banyaknya Dusun dan Rata-rata KK per Dusun Menurut Desa di Kecamatan Tebing Tinggi, 2017

Desa	Jumlah Dusun / RW	Rata-rata Penduduk per Dusun / RW
(1)	(2)	(3)
01. Ujung Alih	3	336
02. Lubuk Gelanggang	3	143
03. Ulak Mengkudu	4	388
04. Batu Pance	5	305
05. Aur Gading	3	132
06. Terusan Lama	2	222
07. Terusan Baru	5	741
08. Seguring Kecil	2	108
09. Rantau Tenang	5	791
10. Lampar Baru	2	258
11. Kemang Manis	2	296
12. Kupang	4	474
13. Mekar Jaya	4	135
14. Mekarti Jaya	3	121
15. Pancurmas Unit Jaya	4	74
16. Tj. Kupang	9	1 615
17. Ps. Tebing Tinggi	9	914
18. Tanjung Makmur	6	153
19. Pajar Bakti	2	293
20. Sugi Waras	3	181

Lanjutan Tabel 3.1.3.

Desa	Jumlah Dusun	Rata-rata Penduduk per Dusun/RW
(1)	(2)	(3)
21. Batu Raja Baru	5	194
22. Batu Raja Lama	3	230
23. Kota Gading	4	281
24. Jaya Loka	8	410
25. Tj. Kupang Baru	5	490
26. Kelumpang Jaya	4	
Tebing Tinggi		

Sumber: Kepala Desa

Penduduk dan Ketenagakerjaan

Tabel 3.1.4 Banyaknya KK dan Rata-rata Anggota Keluarga Menurut Desa di Kecamatan Tebing Tinggi, 2017

	Desa	Jumlah KK	Rata-rata Anggota Keluarga
	(1)	(2)	(3)
01.	Ujung Alih	343	3
02.	Lubuk Gelanggang	215	2
03.	Ulak Mengkudu	326	3
04.	Batu Pance	333	3
05.	Aur Gading	227	2
06.	Terusan Lama	181	2
07.	Terusan Baru	603	4
08.	Seguring Kecil	167	1
09.	Rantau Tenang	554	5
10.	Lampar Baru	235	2
11.	Kemang Manis	331	2
12.	Kupang	673	3
13.	Mekar Jaya	415	2
14.	Mekarti Jaya	178	2
15.	Pancurmas Unit Jaya	128	2
16.	Tj. Kupang	1 577	9
17.	Ps. Tebing Tinggi	3 650	4
18.	Tanjung Makmur	690	1
19.	Pajar Bakti *)	205	2

Lanjutan Tabel 3.1.4.

	Desa	Jumlah KK	Rata-rata Anggota Keluarga
	(1)	(2)	(3)
20.	Sugi Waras	244	2
21.	Batu Raja Baru	343	2
22.	Batu Raja Lama	452	2
23.	Kota Gading	297	2
24.	Jaya Loka	1 667	2
25.	Tj. Kupang Baru	358	8
26.	Kelumpang Jaya	489	2
	Tebing Tinggi	15 154	3

Nb : *) = Data Tahun 2014

Sumber: Kepala Desa

Penduduk dan Ketenagakerjaan

Tabel 3.1.5 Jumlah Kelahiran, Kematian, Perkawinan, Perceraian dan Adopsi Menurut Desa di Kecamatan Tebing Tinggi, 2017

	Desa	Kelahiran	Kematian	Perkawinan	Perceraian	Adopsi
	(1)	(2)	(3)	(4)	(5)	(6)
01.	Ujung Alih	6	1	8	3	0
02.	Lubuk Gelanggang	8	0	1	1	0
03.	Ulak Mengkudu	13	7	4	1	0
04.	Batu Pance	15	11	8	0	0
05.	Aur Gading	4	2	2	1	0
06.	Terusan Lama	17	0	0	0	0
07.	Terusan Baru	-	-	-	-	-
08.	Seguring Kecil	12	2	6	1	1
09.	Rantau Tenang	4	7	7	0	0
10.	Lampar Baru	23	1	15	0	0
11.	Kemang Manis	9	7	6	0	0
12.	Kupang	10	8	6	1	0
13.	Mekar Jaya	13	2	0	0	0
14.	Mekarti Jaya	3	1	0	0	0
15.	Pancurmas Unit Jaya	2	2	0	0	0
16.	Tj. Kupang	75	25	17	10	0
17.	Ps. Tebing Tinggi	33	18	58	36	5
18.	Tanjung Makmur	7	4	18	1	0
19.	Pajar Bakti	3	2	1	0	0
20.	Sugi Waras	9	7	5	0	0
21.	Batu Raja Baru	26	15	5	2	0

Lanjutan Tabel 3.1.5.

Desa	Kelahiran	Kematian	Perkawinan	Perceraian	Adopsi
(1)	(2)	(3)	(4)	(5)	(6)
22. Batu Raja Lama	18	11	13	4	0
23. Kota Gading	3	2	2	0	0
24. Jaya Loka	0	0	28	0	0
25. Tj. Kupang Baru	30	8	20	10	0
26. Kelumpang Jaya	11	-	11	-	-
Tebing Tinggi	354	143	241	71	6

Nb : - = Data Tidak Tersedia

Sumber: Masing – Masing Desa

Penduduk dan Ketenagakerjaan

Tabel 3.1.6 Jumlah Kelahiran dan Kematian Menurut Jenis Kelamin dan Desa di Kecamatan Tebing Tinggi, 2017

Desa	Kelahiran		Kematian	
	Laki-laki	Perempuan	Laki-laki	Perempuan
(1)	(2)	(3)	(4)	(5)
01. Ujung Alih	9	10	3	4
02. Lubuk Gelanggang	8	7	3	2
03. Ulak Mengkudu	5	7	4	2
04. Batu Pance	8	9	5	3
05. Aur Gading	10	7	2	0
06. Terusan Lama	5	4	3	1
07. Terusan Baru	2	6	1	3
08. Seguring Kecil	3	4	2	0
09. Rantau Tenang	5	6	3	4
10. Lampar Baru	1	1	2	4
11. Kemang Manis	1	2	2	1
12. Kupang	3	5	7	6
13. Mekar Jaya	6	2	1	4
14. Mekarti Jaya	6	5	3	4
15. Pancurmas Unit Jaya	4	6	5	1
16. Tj. Kupang	10	15	6	5
17. Ps. Tebing Tinggi	12	13	4	7
18. Tanjung Makmur	9	9	5	1
19. Pajar Bakti	5	7	2	1

Lanjutan Tabel 3.1.6.

Desa	Kelahiran		Kematian	
	Laki-laki	Perempuan	Laki-laki	Perempuan
(1)	(2)	(3)	(4)	(5)
20. Sugi Waras	2	6	3	2
21. Batu Raja Baru	4	7	1	2
22. Batu Raja Lama	7	5	0	3
23. Kota Gading	4	4	2	2
24. Jaya Loka	13	15	4	5
25. Tj. Kupang Baru	5	4	2	3
26. Kelumpang Jaya	6	4	3	5
Tebing Tinggi	153	170	78	75

NB : - = Data tidak tersedia

Sumber: Masing – Masing Desa

Penduduk dan Ketenagakerjaan

Tabel 3.1.7 Jumlah Penduduk Datang dan Pergi Menurut Jenis Kelamin dan Desa di Kecamatan Tebing Tinggi, 2017

Desa	Datang		Pergi	
	Laki-laki	Perempuan	Laki-laki	Perempuan
(1)	(2)	(3)	(4)	(5)
01. Ujung Alih	3	5	3	5
02. Lubuk Gelanggang	0	0	0	0
03. Ulak Mengkudu	0	0	38	51
04. Batu Pance	4	2	3	2
05. Aur Gading	2	0	2	1
06. Terusan Lama	0	0	0	1
07. Terusan Baru	0	1	7	0
08. Seguring Kecil	7	5	0	2
09. Rantau Tenang	0	0	6	2
10. Lampar Baru	20	20	5	1
11. Kemang Manis	8	12	2	4
12. Kupang	4	2	4	6
13. Mekar Jaya	55	44	0	0
14. Mekarti Jaya	0	0	0	0
15. Pancurmas Unit Jaya	0	0	0	0
16. Tj. Kupang	50	65	46	35
17. Ps. Tebing Tinggi	29	21	23	17
18. Tanjung Makmur	5	4	8	1
19. Pajar Bakti	1	0	0	0
20. Sugi Waras	39	17	0	2

Lanjutan Tabel 3.1.7.

Desa	Datang		Pergi	
	Laki-laki	Perempuan	Laki-laki	Perempuan
(1)	(2)	(3)	(4)	(5)
21. Batu Raja Baru	0	0	0	0
22. Batu Raja Lama	2	3	5	8
23. Kota Gading	0	0	1	0
24. Jaya Loka	20	15	20	15
25. Tj. Kupang Baru	6	5	4	4
26. Kelumpang Jaya	-	-	-	-
Tebing Tinggi	255	221	177	157

Nb : - = Data tidak tersedia

Sumber: Masing-Masing Desa

Penduduk dan Ketenagakerjaan

Tabel 3.2.1 Jumlah Penduduk yang Bekerja Menurut Sektor dan Desa di Kecamatan Tebing Tinggi, 2017

Desa	Pertanian	Penggalian	Industri	Bangunan
(1)	(2)	(3)	(4)	(5)
01. Ujung Alih	672	0	0	5
02. Lubuk Gelanggang	222	0	0	0
03. Ulak Mengkudu	625	0	0	11
04. Batu Pance	923	0	0	10
05. Aur Gading	392	0	0	6
06. Terusan Lama	186	0	0	4
07. Terusan Baru	607	0	0	4
08. Seguring Kecil	98	0	0	10
09. Rantau Tenang	499	20	0	13
10. Lampar Baru	400	0	0	100
11. Kemang Manis	431	0	1	10
12. Kupang	420	45	0	37
13. Mekar Jaya	923	0	5	60
14. Mekarti Jaya	93	0	0	10
15. Pancurmas Unit Jaya	113	0	0	2
16. Tj. Kupang	539	50	0	121
17. Ps. Tebing Tinggi*)	427	80	2	239
18. Tanjung Makmur	481	0	7	20
19. Pajar Bakti	236	0	0	5
20. Sugi Waras	538	0	0	2

Lanjutan Tabel 3.2.1

	Desa	Perdagangan	Angkutan	Jasa/PNS
	(1)	(6)	(7)	(8)
01.	Ujung Alih	21	16	12
02.	Lubuk Gelanggang	11	0	5
03.	Ulak Mengkudu	25	13	12
04.	Batu Pance	20	0	10
05.	Aur Gading	15	7	6
06.	Terusan Lama	6	2	6
07.	Terusan Baru	34	28	21
08.	Seguring Kecil	12	4	17
09.	Rantau Tenang	30	9	33
10.	Lampar Baru	50	20	52
11.	Kemang Manis	19	46	13
12.	Kupang	85	24	64
13.	Mekar Jaya	0	26	50
14.	Mekarti Jaya	9	5	2
15.	Pancurmas Unit Jaya	9	4	4
16.	Tj. Kupang	230	30	417
17.	Ps. Tebing Tinggi	274	11	145
18.	Tanjung Makmur	95	56	79
19.	Pajar Bakti	25	12	8
20.	Sugi Waras	5	0	5

Penduduk dan Ketenagakerjaan

Lanjutan Tabel 3.2.1

Desa	Pertanian	Penggalian	Industri	Bangunan
(1)	(2)	(3)	(4)	(5)
21. Batu Raja Baru	1005	0	0	35
22. Batu Raja Lama	219	0	0	41
23. Kota Gading	1002	0	0	15
24. Jaya Loka	538	0	24	447
25. Tj. Kupang Baru	303	1	0	10
26. Kelumpang Jaya	336	-	10	75
Tebing Tinggi	12 228	196	49	1 292

Sumber : Masing – Masing Desa

Penduduk dan Ketenagakerjaan

Lanjutan Tabel 3.2.1

Desa	Perdagangan	Angkutan	Jasa/PNS
(1)	(6)	(7)	(8)
21. Batu Raja Baru	35	0	3
22. Batu Raja Lama	27	33	14
23. Kota Gading	25	15	23
24. Jaya Loka	210	179	328
25. Tj. Kupang Baru	15	1	9
26. Kelumpang Jaya	12	-	18
Tebing Tinggi	1 299	541	1 356

Sumber : Masing – Masing Desa

<https://empatlawangkab.bps.go.id>

SOSIAL

4.1 Pendidikan

Dalam proses pembangunan, peranan pendidikan amatlah strategis terutama dalam pemberdayaan sumber daya manusia. Pendidikan merupakan kata kunci untuk memajukan peradaban suatu bangsa dan negara. Pentingnya pendidikan teramanatkan melalui UUD 1945, yang menegaskan bahwa pendidikan merupakan hak setiap warga negara. Untuk membentuk pendidikan yang berkualitas, diperlukan partisipasi yang tinggi dari semua penyelenggara pendidikan.

Pada tahun ajaran 2017/2018, jumlah sarana pendidikan yang terdapat di Kecamatan Tebing Tinggi antara lain: 20 Taman Kanak-Kanak, 30 Sekolah Dasar (SD), 1 Madrasah Ibtida'iyah Negeri (MIN), 7 Sekolah Menengah Pertama (SMP), 1 Madrasah Tsanawiyah (MTs), 3 Sekolah Menengah Atas (SMA), 1 Sekolah Menengah Kejuruan (SMK), dan 1 Madrasah Aliyah (MA).

Adapun jumlah murid yang bersekolah di seluruh sarana pendidikan tersebut, antara lain SD/ sederajat sebanyak 6.789 orang, SMP/ sederajat sebanyak 2.815 orang, SMA/ sederajat sebanyak 3.141 orang. Sementara itu, jumlah guru yang mengajar di seluruh sekolah yang ada di Kecamatan Tebing Tinggi adalah 429 guru Sekolah Dasar (SD) sederajat, 176 guru Sekolah Menengah Pertama (SMP) sederajat, dan 198 guru Sekolah Menengah Atas (SMA) sederajat.

Rasio murid-guru pada tahun ajaran 2017/2018, sebagai berikut: pada jenjang SD dan SMP, satu orang guru mengawasi secara rata-rata 15 orang dan 10 orang siswa. Sedangkan pada jenjang SMA rata-rata seorang guru mengawasi 11 orang siswa. Dari data tersebut menunjukkan bahwa jumlah guru sudah cukup memadai untuk setiap jenjang pendidikan di Kecamatan Tebing Tinggi.

4.2 Kesehatan dan Keluarga Berencana

Salah satu aspek terpenting kesejahteraan adalah kualitas fisik penduduk yang dapat dilihat dari derajat kesehatan penduduk. Keberadaan fasilitas kesehatan menjadi salah satu aspek penting dalam pembentukan masyarakat sehat dan berumur panjang yang merupakan salah satu tujuan pembangunan di bidang kesehatan. Namun secara kuantitas fasilitas jasa kesehatan tidak menunjukkan peningkatan yang nyata, bahkan berkurang.

Puskesmas dan puskesmas pembantu (Pustu) merupakan ujung tombak pelayanan kesehatan karena dapat menjangkau penduduk sampai di pelosok. Namun ketersediaannya masih dirasakan sangat kurang dibandingkan jumlah penduduk saat ini. Jumlah puskesmas dan Pustu yang tersedia hingga tahun 2017 masing-masing hanya 1 unit dan 2 unit. Jumlah fasilitas kesehatan seperti praktek dokter, bidan dan poskesdes secara berturut-turut yakni sebanyak 5 unit, 43 unit, dan 10 unit. Sementara jumlah fasilitas kesehatan lainnya, yaitu polindes 7 unit, posyandu 37 unit, apotek 4 unit, dan toko obat/jamu 9 unit.

Selanjutnya, jumlah peserta Program Keluarga Berencana (KB) yaitu dari 7.674 peserta. Sedangkan jumlah pasangan usia subur pada tahun ini menjadi 8.792 pasangan.

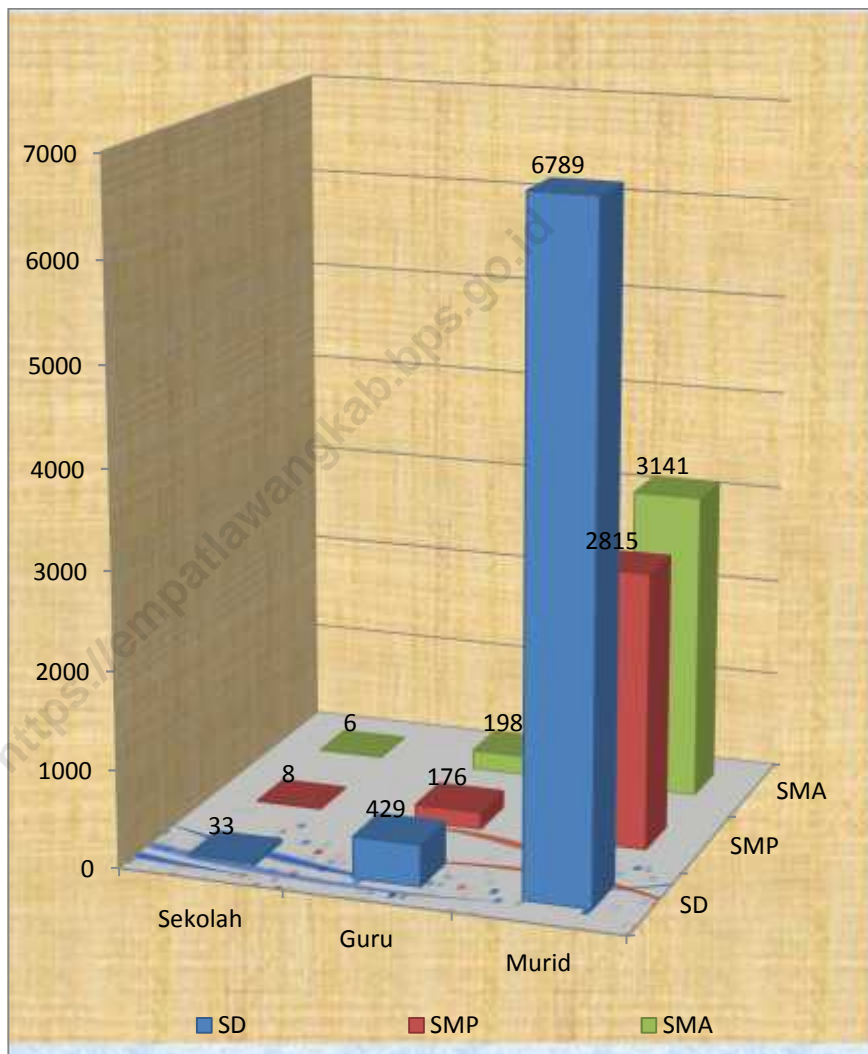
4.3 Agama

Sebagian besar penduduk di Kecamatan Tebing Tinggi beragama Islam, yakni 45.378 orang. Jumlah penduduk beragama lainnya, yakni Kristen Protestan 279 orang, Katolik 255 orang, Hindu 49 orang, dan Budha 13 orang. Pada tahun 2014, terdapat 54 masjid, 21 mushola dan 2 gereja di kecamatan ini.

4.4 Kesejahteraan Sosial

Untuk air minum, Desa Lampar Baru dan Kelurahan Pasar yang penduduknya menggunakan air dari PDAM. Sedangkan penduduk desa lainnya menggunakan air sumur, mata air, dan sungai untuk keperluan air minum.

Gambar 4.1 Jumlah Sekolah, Murid, dan Guru di Kecamatan Tebing Tinggi, 2017



Tabel 4.1.1 Banyaknya Sekolah, Kelas, Murid, Guru dan Rasio Murid - Guru Taman Kanak-kanak/PAUD Menurut Desa di Kecamatan Tebing Tinggi, 2017

	Desa	Sekolah	Kelas	Murid	Guru	Rasio Murid-Guru
	(1)	(2)	(3)	(4)	(5)	(6)
01.	Ujung Alih	1	1	25	4	6,25
02.	Lb. Gelanggang	-	-	-	-	-
03.	Ulak Mengkudu	-	-	-	-	-
04.	Batu Pance	-	-	-	-	-
05.	Aur Gading	-	-	-	-	-
06.	Terusan Lama	1	1	24	3	8,00
07.	Terusan Baru	2	2	35	7	7,57
08.	Seguring Kecil	-	-	-	-	-
09.	Rantau Tenang	1	1	32	7	4,57
10.	Lampar Baru	-	-	-	-	-
11.	Kemang Manis	1	1	15	2	7,50
12.	Kupang	1	1	15	4	3,75
13.	Mekar Jaya	1	1	18	3	6,00
14.	Mekarti Jaya	1	1	24	4	6,00
15.	Pancurmas	1	1	11	2	5,50
16.	Tj. Kupang	3	4	117	12	9,75
17.	Ps. Tebing Tinggi	2	2	83	15	5,53
18.	Tanjung Makmur	2	2	50	12	4,17
19.	Pajar Bakti	1	1	23	5	4,60
20.	Sugi Waras	-	-	-	-	-

Lanjutan Tabel 4.1.1.

	Desa	Sekolah	Kelas	Murid	Guru	Rasio Murid-Guru
	(1)	(2)	(3)	(4)	(5)	(6)
21.	Batu Raja Baru	-	-	-	-	-
22.	Batu Raja Lama	1	1	24	4	6,00
23.	Kota Gading	-	-	-	-	-
24.	Jaya Loka	1	1	22	4	5,50
25.	Tj. Kupang Baru	-	-	-	-	-
26.	Klpg. Jaya	1	1	27	5	5,40
	Tebing Tinggi	20	21	554	90	6,16

Sumber: Dinas Pendidikan Kecamatan Tebing Tinggi

Tabel 4.1.2 Banyaknya Sekolah, Murid, Guru dan Rasio Murid - Guru Sekolah Dasar (SD) Negeri Menurut Desa di Kecamatan Tebing Tinggi, 2017

	Desa	Sekolah	Murid			Guru			Rasio Murid-Guru
			Laki-laki	Perempuan	Jumlah	PNS	Honorer	Jumlah	
	(1)	(2)	(3)	(4)	(5)	(6)	(7)	(8)	(9)
01.	Ujung Alih	1	87	75	162	6	7	13	11,73
02.	Lubuk Gelanggang	1	56	48	104	5	5	10	12,67
03.	Ulak Mengkudu	1	78	74	152	6	5	11	11,00
04.	Batu Pance	1	71	58	129	8	-	8	11,64
05.	Aur Gading	1	84	81	166	7	5	12	13,67
06.	Terusan Lama	1	85	81	166	7	5	12	14,75
07.	Terusan Baru	1	122	89	211	9	5	14	21,60
08.	Seguring Kecil	-	-	-	-	-	-	-	-
09.	Rantau Tenang	1	115	91	206	6	4	10	27,14
10.	Lampar Baru	1	61	71	132	4	8	12	14,92
11.	Kemang Manis	-	-	-	-	-	-	-	-
12.	Kupang	2	397	371	768	20	17	37	15,12
13.	Mekar Jaya	1	81	67	148	6	4	10	-
14.	Mekarti Jaya	1	54	41	95	5	6	10	14,30
15.	Pancurmas Unit Jaya	1	54	26	80	5	4	9	20,44
16.	Tj. Kupang	2	224	170	394	18	24	42	13,40
17.	Ps. Tebing Tinggi	2	408	397	805	28	19	47	24,38
18.	Tanjung Makmur	3	306	286	592	31	18	49	9,10
19.	Pajar Bakti	1	91	66	157	6	3	9	15,12
20.	Sugi Waras	1	50	50	100	7	4	11	8,88

Lanjutan Tabel 4.1.2.

	Desa	Sekolah	Murid			Guru			Rasio Murid-Guru
			Laki-laki	Perempuan	Jumlah	PNS	Honorer	Jumlah	
	(1)	(2)	(3)	(4)	(5)	(6)	(7)	(8)	(9)
21.	Batu Raja Baru	2	124	98	222	9	11	20	6,38
22.	Batu Raja Lama	1	151	121	272	6	11	17	17,79
23.	Kota Gading	-	-	-	-	-	-	-	-
24.	Jaya Loka	3	485	460	945	30	28	58	18,44
25.	Tj. Kupang Baru	1	64	144	321	28	18	46	6,98
26.	Klpg. Jaya	1	68	46	110	12	9	21	10,33
	Tebing Tinggi	30	3 210	2 828	6 038	239	201	440	15,07

Sumber: Dinas Pendidikan Kabupaten Empat Lawang

Tabel 4.1.3 Banyaknya Sekolah, Murid, Guru dan Rasio Murid - Guru Sekolah Dasar (SD) Swasta Menurut Desa di Kecamatan Tebing Tinggi, 2017

	Desa	Sekolah	Murid			Guru			Rasio Murid-Guru
			Laki-laki	Perempuan	Jumlah	Laki-laki	Perempuan	Jumlah	
	(1)	(2)	(3)	(4)	(5)	(6)	(7)	(8)	(9)
01.	Ujung Alih	-	-	-	-	-	-	-	-
02.	Lubuk Gelanggang	-	-	-	-	-	-	-	-
03.	Ulak Mengkudu	-	-	-	-	-	-	-	-
04.	Batu Pance	-	-	-	-	-	-	-	-
05.	Aur Gading	-	-	-	-	-	-	-	-
06.	Terusan Lama	-	-	-	-	-	-	-	-
07.	Terusan Baru	-	-	-	-	-	-	-	-
08.	Seguring Kecil	-	-	-	-	-	-	-	-
09.	Rantau Tenang	-	-	-	-	-	-	-	-
10.	Lampar Baru	-	-	-	-	-	-	-	-
11.	Kemang Manis	-	-	-	-	-	-	-	-
12.	Kupang	-	-	-	-	-	-	-	-
13.	Mekar Jaya	-	-	-	-	-	-	-	-
14.	Mekarti Jaya	-	-	-	-	-	-	-	-
15.	Pancurmas	-	-	-	-	-	-	-	-
16.	Tj. Kupang	-	-	-	-	-	-	-	-
17.	Ps. Tebing Tinggi	-	-	-	-	-	-	-	-
18.	Tanjung Makmur	-	-	-	-	-	-	-	-
19.	Pajar Bakti	-	-	-	-	-	-	-	-
20.	Sugi Waras	-	-	-	-	-	-	-	-
21.	Batu Raja Baru	-	-	-	-	-	-	-	-

Lanjutan Tabel 4.1.3.

Desa	Sekolah	Murid			Guru			Rasio Murid-Guru
		Laki-laki	Perempuan	Jumlah	Laki-laki	Perempuan	Jumlah	
(1)	(2)	(3)	(4)	(5)	(6)	(7)	(8)	(9)
22. Batu Raja Lama	-	-	-	-	-	-	-	-
23. Kota Gading	-	-	-	-	-	-	-	-
24. Jaya Loka	-	-	-	-	-	-	-	-
25. Tj. Kupang Baru	1	14	16	30	2	5	7	9,50
26. Kelumpang Jaya	-	-	-	-	-	-	-	-
Tebing Tinggi	1	14	16	30	2	5	7	9,50

Sumber: Dinas Pendidikan Kabupaten Empat Lawang

Sosial

Tabel 4.1.4 Banyaknya Sekolah, Murid, Guru dan Rasio Murid - Guru Madrasah Ibtida'iyah (MI) Negeri Menurut Desa di Kecamatan Tebing Tinggi, 2017

Desa	Sekolah	Murid			Guru			Rasio Murid-Guru
		Laki-laki	Perempuan	Jumlah	Laki-laki	Perempuan	Jumlah	
(1)	(2)	(3)	(4)	(5)	(6)	(7)	(8)	(9)
01. Ujung Alih	-	-	-	-	-	-	-	-
02. Lubuk Gelanggang	-	-	-	-	-	-	-	-
03. Ulak Mengkudu	-	-	-	-	-	-	-	-
04. Batu Pance	-	-	-	-	-	-	-	-
05. Aur Gading	-	-	-	-	-	-	-	-
06. Terusan Lama	-	-	-	-	-	-	-	-
07. Terusan Baru	-	-	-	-	-	-	-	-
08. Seguring Kecil	-	-	-	-	-	-	-	-
09. Rantau Tenang	-	-	-	-	-	-	-	-
10. Lampar Baru	-	-	-	-	-	-	-	-
11. Kemang Manis	-	-	-	-	-	-	-	-
12. Kupang	-	-	-	-	-	-	-	-
13. Mekar Jaya	-	-	-	-	-	-	-	-
14. Mekarti Jaya	-	-	-	-	-	-	-	-
15. Pancurmas Unit Jaya	-	-	-	-	-	-	-	-
16. Tj. Kupang	-	-	-	-	-	-	-	-
17. Ps. Tebing Tinggi*)	1	63	48	111	3	11	14	14,00
18. Tanjung Makmur	-	-	-	-	-	-	-	-
19. Pajar Bakti	-	-	-	-	-	-	-	-
20. Sugi Waras	-	-	-	-	-	-	-	-
21. Batu Raja Baru	-	-	-	-	-	-	-	-

Lanjutan Tabel 4.1.4.

Desa	Sekolah	Murid			Guru			Rasio Murid-Guru
		Laki-laki	Perempuan	Jumlah	Laki-laki	Perempuan	Jumlah	
(1)	(2)	(3)	(4)	(5)	(6)	(7)	(8)	(9)
22. Batu Raja Lama	-	-	-	-	-	-	-	-
23. Kota Gading	-	-	-	-	-	-	-	-
24. Jaya Loka	-	-	-	-	-	-	-	-
25. Tj. Kupang Baru	-	-	-	-	-	-	-	-
26. Kelumpang Jaya	-	-	-	-	-	-	-	-
Tebing Tinggi	1	63	48	111	3	11	14	14,00

Sumber: Dinas Pendidikan Kabupaten Empat Lawang

Tabel 4.1.5 Banyaknya Sekolah, Murid, Guru dan Rasio Murid - Guru Madrasah Ibtida'iyah (MI) Swasta Menurut Desa di Kecamatan Tebing Tinggi, 2017

Desa	Sekolah	Murid			Guru			Rasio Murid-Guru
		Laki-laki	Perempuan	Jumlah	Laki-laki	Perempuan	Jumlah	
(1)	(2)	(3)	(4)	(5)	(6)	(7)	(8)	(9)
01. Ujung Alih	-	-	-	-	-	-	-	-
02. Lubuk Gelanggang	-	-	-	-	-	-	-	-
03. Ulak Mengkudu	-	-	-	-	-	-	-	-
04. Batu Pance	-	-	-	-	-	-	-	-
05. Aur Gading	-	-	-	-	-	-	-	-
06. Terusan Lama	-	-	-	-	-	-	-	-
07. Terusan Baru	-	-	-	-	-	-	-	-
08. Seguring Kecil	-	-	-	-	-	-	-	-
09. Rantau Tenang	-	-	-	-	-	-	-	-
10. Lampar Baru	-	-	-	-	-	-	-	-
11. Kemang Manis	-	-	-	-	-	-	-	-
12. Kupang	-	-	-	-	-	-	-	-
13. Mekar Jaya	-	-	-	-	-	-	-	-
14. Mekarti Jaya	-	-	-	-	-	-	-	-
15. Pancurmas	-	-	-	-	-	-	-	-
16. Tj. Kupang	-	-	-	-	-	-	-	-
17. Ps. Tebing Tinggi	-	-	-	-	-	-	-	-
18. Tanjung Makmur	-	-	-	-	-	-	-	-
20. Pajar Bakti	-	-	-	-	-	-	-	-
21. Sugi Waras	-	-	-	-	-	-	-	-
22. Batu Raja Baru	-	-	-	-	-	-	-	-

Lanjutan Tabel 4.1.5.

Desa	Sekolah	Murid			Guru			Rasio Murid-Guru
		Laki-laki	Perempuan	Jumlah	Laki-laki	Perempuan	Jumlah	
(1)	(2)	(3)	(4)	(5)	(6)	(7)	(8)	(9)
23. Batu Raja Lama	-	-	-	-	-	-	-	-
24. Kota Gading	-	-	-	-	-	-	-	-
24. Jaya Loka	-	-	-	-	-	-	-	-
25. Tj. Kupang Baru	-	-	-	-	-	-	-	-
26. Kelumpang Jaya	-	-	-	-	-	-	-	-
Tebing Tinggi	-	-	-	-	-	-	-	-

Sumber: Dinas Pendidikan Kecamatan Tebing Tinggi

Tabel 4.1.6 Jumlah Murid yang Tamat Pendidikan Sekolah Dasar (SD) Menurut Jenis Kelamin dan Desa di Kecamatan Tebing Tinggi, 2017

Desa	Negeri		Swasta		Jumlah	
	L	P	L	P	L	P
(1)	(2)	(3)	(4)	(5)	(6)	(7)
01. Ujung Alih	24	16	-	-	24	16
02. Lubuk Gelanggang	10	5	-	-	10	5
03. Ulak Mengkudu	14	8	-	-	14	8
04. Batu Pance	14	12	-	-	14	12
05. Aur Gading	8	4	-	-	8	4
06. Terusan Lama	7	9	-	-	7	9
07. Terusan Baru	14	8	-	-	14	8
08. Seguring Kecil	-	-	-	-	-	-
09. Rantau Tenang	18	13	-	-	18	13
10. Lampar Baru	18	17	-	-	18	17
11. Kemang Manis	-	-	-	-	-	-
12. Kupang	60	70	-	-	60	70
13. Mekar Jaya	11	10	-	-	11	10
14. Mekarti Jaya	5	12	-	-	5	12
15. Pancurmas	2	5	-	-	2	5
16. Tj. Kupang	39	38	-	-	39	38
17. Ps. Tebing Tinggi	72	75	11	7	83	84
18. Tanjung Makmur	48	41	-	-	48	41
19. Pajar Bakti	22	17	-	-	22	17
20. Sugi Waras	4	6	-	-	4	6

Lanjutan Tabel 4.1.6.

Desa	Negeri		Swasta		Jumlah	
	L	P	L	P	L	P
(1)	(2)	(3)	(4)	(5)	(6)	(7)
21. Batu Raja Baru	23	18	-	-	23	18
22. Batu Raja Lama	14	18	-	-	14	18
23. Kota Gading	-	-	-	-	-	-
24. Jaya Loka	79	69	-	-	79	69
25. Tj. Kupang Baru	9	12	1	2	10	114
26. Kelumpang Jaya	-	-	-	-	-	-
Tebing Tinggi	515	483	12	9	527	494

Sumber: Dinas Pendidikan Kabupaten Empat Lawang

Tabel 4.1.7 Jumlah Murid yang Tamat Pendidikan Madrasah Ibtida'iyah (MI) Menurut Jenis Kelamin dan Desa di Kecamatan Tebing Tinggi, 2017

	Desa	Negeri		Swasta		Jumlah	
		L	P	L	P	L	P
	(1)	(2)	(3)	(4)	(5)	(6)	(7)
01.	Ujung Alih	-	-	-	-	-	-
02.	Lubuk Gelanggang	-	-	-	-	-	-
03.	Ulak Mengkudu	-	-	-	-	-	-
04.	Batu Pance	-	-	-	-	-	-
05.	Aur Gading	-	-	-	-	-	-
06.	Terusan Lama	-	-	-	-	-	-
07.	Terusan Baru	-	-	-	-	-	-
08.	Seguring Kecil	-	-	-	-	-	-
09.	Rantau Tenang	-	-	-	-	-	-
10.	Lampar Baru	-	-	-	-	-	-
11.	Kemang Manis	-	-	-	-	-	-
12.	Kupang	-	-	-	-	-	-
13.	Mekar Jaya	-	-	-	-	-	-
14.	Mekarti Jaya	-	-	-	-	-	-
15.	Pancurmas	-	-	-	-	-	-
16.	Tj. Kupang	-	-	-	-	-	-
17.	Ps. Tebing Tinggi	-	-	11	7	11	7
18.	Tanjung Makmur	-	-	-	-	-	-
19.	Pajar Bakti	-	-	-	-	-	-
20.	Sugi Waras	-	-	-	-	-	-

Lanjutan Tabel 4.1.7.

Desa	Negeri		Swasta		Jumlah	
	L	P	L	P	L	P
	(1)	(2)	(3)	(4)	(5)	(6)
21. Batu Raja Baru	-	-	-	-	-	-
22. Batu Raja Lama	-	-	-	-	-	-
23. Kota Gading	-	-	-	-	-	-
24. Jaya Loka	-	-	-	-	-	-
25. Tj. Kupang Baru	-	-	-	-	-	-
26. Kelumpang Jaya	-	-	-	-	-	-
Tebing Tinggi	-	-	11	7	11	7

Sumber: Dinas Pendidikan Kabupaten Empat Lawang

Tabel 4.1.8 Banyaknya Sekolah, Murid, Guru dan Rasio Murid - Guru Sekolah Menengah Pertama (SMP) Negeri Menurut Desa di Kecamatan Tebing Tinggi, 2017

Desa	Sekolah	Murid			Guru			Rasio Murid-Guru
		Laki-laki	Perempuan	Jumlah	Laki-laki	Perempuan	Jumlah	
(1)	(2)	(3)	(4)	(5)	(6)	(7)	(8)	(9)
01. Ujung Alih	-	-	-	-	-	-	-	-
02. Lubuk Gelanggang	-	-	-	-	-	-	-	-
03. Ulak Mengkudu	-	-	-	-	-	-	-	-
04. Batu Pance	1	207	164	371	12	25	37	13,28
05. Aur Gading	-	-	-	-	-	-	-	-
06. Terusan Lama	-	-	-	-	-	-	-	-
07. Terusan Baru	-	-	-	-	-	-	-	-
08. Seguring Kecil	-	-	-	-	-	-	-	-
09. Rantau Tenang	-	-	-	-	-	-	-	-
10. Lampar Baru	1	211	223	434	8	39	49	11,42
11. Kemang Manis	-	-	-	-	-	-	-	-
12. Kupang	2	405	417	822	20	43	63	4,68
13. Mekar Jaya	-	-	-	-	-	-	-	-
14. Mekarti Jaya	-	-	-	-	-	-	-	-
15. Pancurmas	-	-	-	-	-	-	-	-
16. Tj. Kupang	1	132	127	259	6	28	34	11,50
17. Ps. Tebing Tinggi	-	-	-	-	-	-	-	-
18. Tanjung Makmur	-	-	-	-	-	-	-	-
19. Pajar Bakti	1	62	63	125	6	11	17	6,56
20. Sugi Waras	-	-	-	-	-	-	-	-
21. Batu Raja Baru	-	-	-	-	-	-	-	-

Lanjutan Tabel 4.1.8.

Desa	Sekolah	Murid			Guru <i>Teachers</i>			Rasio Murid- Guru
		Laki-laki	Peremp uan	Jumlah	Laki- laki	Peremp uan	Jumlah	
(1)	(2)	(3)	(4)	(5)	(6)	(7)	(8)	(9)
22. Batu Raja Lama	1	92	110	202	6	18	24	10,09
23. Kota Gading	-	-	-	-	-	-	-	-
24. Jaya Loka	-	-	-	-	-	-	-	-
25. Tj. Kupang Baru	-	-	-	-	-	-	-	-
26. Kelumpang Jaya	-	-	-	-	-	-	-	-
Tebing Tinggi	7	1109	1104	2213	58	164	224	10,07

Sumber: Dinas Pendidikan Kabupaten Empat Lawang

Sosial

Tabel 4.1.9 Banyaknya Guru Sekolah Menengah Pertama (SMP) Negeri Menurut Status, Jenis Kelamin dan Desa di Kecamatan Tebing Tinggi, 2017

Desa	Guru Tetap		Guru Tidak Tetap	
	Laki-laki	Perempuan	Laki-laki	Perempuan
	(1)	(2)	(3)	(4)
01. Ujung Alih	-	-	-	-
02. Lubuk Gelanggang	-	-	-	-
03. Ulak Mengkudu	-	-	-	-
04. Batu Pance	1	10	7	11
05. Aur Gading	-	-	-	-
06. Terusan Lama	-	-	-	-
07. Terusan Baru	-	-	-	-
08. Seguring Kecil	-	-	-	-
09. Rantau Tenang	-	-	-	-
10. Lampar Baru	6	17	2	24
11. Kemang Manis	-	-	-	-
12. Kupang	15	18	4	26
13. Mekar Jaya	-	-	-	-
14. Mekarti Jaya	-	-	-	-
15. Pancurmas	-	-	-	-
16. Tj. Kupang	5	21	1	7
17. Ps. Tebing Tinggi	-	-	-	-
18. Tanjung Makmur	-	-	-	-
19. Pajar Bakti	1	4	6	7

Lanjutan Tabel 4.1.9.

Desa	Guru Tetap		Guru Tidak Tetap	
	Laki-laki	Perempuan	Laki-laki	Perempuan
	(1)	(2)	(3)	(4)
20. Sugi Waras	-	-	-	-
21. Batu Raja Baru	-	-	-	-
22. Batu Raja Lama	1	5	5	13
23. Kota Gading	-	-	-	-
24. Jaya Loka	-	-	-	-
25. Tj. Kupang Baru	-	-	-	-
26. Kelumpang Jaya	-	-	-	-
Tebing Tinggi	29	75	25	88

Sumber: Dinas Pendidikan Kabupaten Empat Lawang

Tabel 4.1.10 Banyaknya Sekolah, Murid, Guru dan Rasio Murid - Guru Sekolah Menengah Pertama (SMP) Swasta Menurut Desa di Kecamatan Tebing Tinggi, 2017

Desa	Sekolah	Murid			Guru			Rasio Murid-Guru
		Laki-laki	Perempuan	Jumlah	Laki-laki	Perempuan	Jumlah	
(1)	(2)	(3)	(4)	(5)	(6)	(7)	(8)	(9)
01. Ujung Alih	-	-	-	-	-	-	-	-
02. Lb. Gelanggang	-	-	-	-	-	-	-	-
03. Ulak Mengkudu	-	-	-	-	-	-	-	-
04. Batu Pance	-	-	-	-	-	-	-	-
05. Aur Gading	-	-	-	-	-	-	-	-
06. Terusan Lama	-	-	-	-	-	-	-	-
07. Terusan Baru	-	-	-	-	-	-	-	-
08. Seguring Kecil	-	-	-	-	-	-	-	-
09. Rantau Tenang	-	-	-	-	-	-	-	-
10. Lampar Baru	-	-	-	-	-	-	-	-
11. Kemang Manis	-	-	-	-	-	-	-	-
12. Kupang	1	14	13	27	4	14	18	1,50
13. Mekar Jaya	-	-	-	-	-	-	-	-
14. Mekarti Jaya	-	-	-	-	-	-	-	-
15. Pancurmas	-	-	-	-	-	-	-	-
16. Tj. Kupang	-	-	-	-	-	-	-	-
17. Ps. Tebing Tinggi	-	-	-	-	-	-	-	-
18. Tanjung Makmur	-	-	-	-	-	-	-	-
19. Pajar Bakti	-	-	-	-	-	-	-	-
20. Sugi Waras	-	-	-	-	-	-	-	-
21. Batu Raja Baru	-	-	-	-	-	-	-	-

Lanjutan Tabel 4.1.10.

Desa	Sekolah	Murid			Guru			Rasio Murid-Guru
		Laki-laki	Perempuan	Jumlah	Laki-laki	Perempuan	Jumlah	
(1)	(2)	(3)	(4)	(5)	(6)	(7)	(8)	(9)
22. Batu Raja Lama	-	-	-	-	-	-	-	-
23. Kota Gading	-	-	-	-	-	-	-	-
24. Jaya Loka	-	-	-	-	-	-	-	-
25. Tj. Kupang Baru	-	-	-	-	-	-	-	-
26. Kelumpang Jaya	-	-	-	-	-	-	-	-
Tebing Tinggi	1	14	13	27	4	14	18	1,50

Sumber: Dinas Pendidikan Kecamatan Empat Lawang

Sosial

Tabel 4.1.11 Banyaknya Sekolah, Murid, Guru dan Rasio Murid - Guru Madrasah Tsanawiyah (MTs) Negeri Menurut Desa di Kecamatan Tebing Tinggi, 2017

Desa	Sekolah	Murid			Guru			Rasio Murid-Guru
		Laki-laki	Perempuan	Jumlah	Laki-laki	Perempuan	Jumlah	
(1)	(2)	(3)	(4)	(5)	(6)	(7)	(8)	(9)
01. Ujung Alih	-	-	-	-	-	-	-	-
02. Lb. Gelanggang	-	-	-	-	-	-	-	-
03. Ulak Mengkudu	-	-	-	-	-	-	-	-
04. Batu Pance	-	-	-	-	-	-	-	-
05. Aur Gading	-	-	-	-	-	-	-	-
06. Terusan Lama	-	-	-	-	-	-	-	-
07. Terusan Baru	-	-	-	-	-	-	-	-
08. Seguring Kecil	-	-	-	-	-	-	-	-
09. Rantau Tenang	-	-	-	-	-	-	-	-
10. Lampar Baru	-	-	-	-	-	-	-	-
11. Kemang Manis	-	-	-	-	-	-	-	-
12. Kupang	-	-	-	-	-	-	-	-
13. Mekar Jaya	-	-	-	-	-	-	-	-
14. Mekarti Jaya	-	-	-	-	-	-	-	-
15. Pancurmas	-	-	-	-	-	-	-	-
16. Tj. Kupang	1	300	335	635	15	19	34	21,54
17. Ps. Tebing Tinggi	-	-	-	-	-	-	-	-
18. Tanjung Makmur	-	-	-	-	-	-	-	-
19. Pajar Bakti	-	-	-	-	-	-	-	-
20. Sugi Waras	-	-	-	-	-	-	-	-
21. Batu Raja Baru	-	-	-	-	-	-	-	-

Lanjutan Tabel 4.1.11

Desa	Sekolah	Murid			Guru			Rasio Murid-Guru
		Laki-laki	Perempuan	Jumlah	Laki-laki	Perempuan	Jumlah	
(1)	(2)	(3)	(4)	(5)	(6)	(7)	(8)	(9)
22. Batu Raja Lama	-	-	-	-	-	-	-	-
23. Kota Gading	-	-	-	-	-	-	-	-
24. Jaya Loka	-	-	-	-	-	-	-	-
25. Tj. Kupang Baru	-	-	-	-	-	-	-	-
26. Kelumpang Jaya	-	-	-	-	-	-	-	-
Tebing Tinggi	1	300	335	635	15	19	34	21,54

Sumber: Dinas Pendidikan Kabupaten Empat Lawang

Tabel 4.1.12 Jumlah Murid yang Tamat Pendidikan Sekolah Menengah Pertama (SMP) Menurut Jenis Kelamin dan Desa di Kecamatan Tebing Tinggi, 2017

Desa	Negeri		Swasta		Jumlah	
	L	P	L	P	L	P
(1)	(2)	(3)	(4)	(5)	(6)	(7)
01. Ujung Alih	-	-	-	-	-	-
02. Lubuk Gelanggang	-	-	-	-	-	-
03. Ulak Mengkudu	-	-	-	-	-	-
04. Batu Pance	70	76	-	-	70	76
05. Aur Gading	-	-	-	-	-	-
06. Terusan Lama	-	-	-	-	-	-
07. Terusan Baru	-	-	-	-	-	-
08. Seguring Kecil	-	-	-	-	-	-
09. Rantau Tenang	-	-	-	-	-	-
10. Lampar Baru	97	83	-	-	97	83
11. Kemang Manis	-	-	-	-	-	-
12. Kupang	76	87	-	-	76	87
13. Mekar Jaya	-	-	-	-	-	-
14. Mekarti Jaya	-	-	-	-	-	-
15. Pancurmas Unit Jaya	-	-	-	-	-	-
16. Tj. Kupang	55	42	-	-	55	42
17. Ps. Tebing Tinggi	-	-	-	-	-	-
18. Tanjung Makmur	-	-	-	-	-	-
19. Pajar Bakti	15	20	-	-	15	20

Lanjutan Tabel 4.1.12

Desa	Negeri		Swasta		Jumlah	
	L	P	L	P	L	P
(1)	(2)	(3)	(4)	(5)	(6)	(7)
20. Sugi Waras	-	-	-	-	-	-
21. Batu Raja Baru	-	-	-	-	-	-
22. Batu Raja Lama	31	37	-	-	31	37
23. Kota Gading	-	-	-	-	-	-
24. Jaya Loka	-	-	-	-	-	-
25. Tj. Kupang Baru	-	-	-	-	-	-
26. Kelumpang Jaya	-	-	-	-	-	-
Tebing Tinggi	344	345	-	-	344	345

Nb : - = Data tidak tersedia

Sumber : Dinas Pendidikan Kabupaten Empat Lawang

Sosial

Tabel 4.1.13 Jumlah Murid yang Tamat Pendidikan Madrasah Tsanawiyah (MTs) Menurut Jenis Kelamin dan Desa di Kecamatan Tebing Tinggi, 2017

Desa	Negeri		Swasta		Jumlah	
	L	P	L	P	L	P
(1)	(2)	(3)	(4)	(5)	(6)	(7)
01. Ujung Alih	-	-	-	-	-	-
02. Lubuk Gelanggang	-	-	-	-	-	-
03. Ulak Mengkudu	-	-	-	-	-	-
04. Batu Pance	-	-	-	-	-	-
05. Aur Gading	-	-	-	-	-	-
06. Terusan Lama	-	-	-	-	-	-
07. Terusan Baru	-	-	-	-	-	-
08. Seguring Kecil	-	-	-	-	-	-
09. Rantau Tenang	-	-	-	-	-	-
10. Lampar Baru	-	-	-	-	-	-
11. Kemang Manis	-	-	-	-	-	-
12. Kupang	-	-	-	-	-	-
13. Mekar Jaya	-	-	-	-	-	-
14. Mekarti Jaya	-	-	-	-	-	-
15. Pancurmas Unit Jaya	-	-	-	-	-	-
16. Tj. Kupang	83	113	-	-	83	113
17. Ps. Tebing Tinggi	-	-	-	-	-	-
18. Tanjung Makmur	-	-	-	-	-	-
19. Pajar Bakti	-	-	-	-	-	-

Lanjutan Tabel 4.1.13

Desa	Negeri		Swasta		Jumlah	
	L	P	L	P	L	P
(1)	(2)	(3)	(4)	(5)	(6)	(7)
20. Sugi Waras	-	-	-	-	-	-
21. Batu Raja Baru	-	-	-	-	-	-
22. Batu Raja Lama	-	-	-	-	-	-
23. Kota Gading	-	-	-	-	-	-
24. Jaya Loka	-	-	-	-	-	-
25. Tj. Kupang Baru	-	-	-	-	-	-
26. Kelumpang Jaya	-	-	-	-	-	-
Tebing Tinggi	83	113	-	-	83	113

Sumber: Dinas Pendidikan Kabupaten Empat Lawang

Sosial

Tabel 4.1.14 Banyaknya Sekolah, Murid, Guru dan Rasio Murid - Guru Sekolah Menengah Atas (SMA) Negeri Menurut Desa di Kecamatan Tebing Tinggi, 2017

Desa	Sekolah	Murid			Guru			Rasio Murid-Guru
		Laki-laki	Perempuan	Jumlah	Laki-laki	Perempuan	Jumlah	
(1)	(2)	(3)	(4)	(5)	(6)	(7)	(8)	(9)
01. Ujung Alih	-	-	-	-	-	-	-	-
02. Lb.Gelandang	-	-	-	-	-	-	-	-
03. Ulak Mengkudu	-	-	-	-	-	-	-	-
04. Batu Pance	-	-	-	-	-	-	-	-
05. Aur Gading	-	-	-	-	-	-	-	-
06. Terusan Lama	-	-	-	-	-	-	-	-
07. Terusan Baru	-	-	-	-	-	-	-	-
08. Seguring Kecil	-	-	-	-	-	-	-	-
09. Rantau Tenang	-	-	-	-	-	-	-	-
10. Lampar Baru	-	-	-	-	-	-	-	-
11. Kemang Manis	-	-	-	-	-	-	-	-
12. Kupang	-	-	-	-	-	-	-	-
13. Mekar Jaya	1	199	208	407	6	36	42	9,69
14. Mekarti Jaya	-	-	-	-	-	-	-	-
15. Pancurmas	-	-	-	-	-	-	-	-
16. Tj. Kupang	1	164	358	522	16	28	44	11,86
17. Ps. Tebing Tinggi	-	-	-	-	-	-	-	-
18. Tanjung Makmur	-	-	-	-	-	-	-	-
19. Pajar Bakti	-	-	-	-	-	-	-	-
20. Sugi Waras	-	-	-	-	-	-	-	-
21. Batu Raja Baru	-	-	-	-	-	-	-	-

Lanjutan Tabel 4.1.14

Desa	Sekolah	Murid			Guru			Rasio Murid-Guru
		Laki-laki	Perempuan	Jumlah	Laki-laki	Perempuan	Jumlah	
(1)	(2)	(3)	(4)	(5)	(6)	(7)	(8)	(9)
22. Batu Raja Lama	-	-	-	-	-	-	-	-
23. Kota Gading	-	-	-	-	-	-	-	-
24. Jaya Loka	1	232	288	520	12	43	55	9,45
25. Tj. Kupang Baru	-	-	-	-	-	-	-	-
26. Kelumpang Jaya	-	-	-	-	-	-	-	-
Tebing Tinggi	3	595	854	1 449	34	107	141	10,28

Sumber: Dinas Pendidikan Kabupaten Empat Lawang

Sosial

Tabel 4.1.15 Banyaknya Guru Sekolah Menengah Atas (SMA) Negeri Menurut Status, Jenis Kelamin dan Desa di Kecamatan Tebing Tinggi, 2017

Desa	Guru Tetap		Guru Tidak Tetap	
	Laki-laki	Perempuan	Laki-laki	Perempuan
	(2)	(3)	(4)	(5)
(1)	(2)	(3)	(4)	(5)
01. Ujung Alih	-	-	-	-
02. Lubuk Gelanggang	-	-	-	-
03. Ulak Mengkudu	-	-	-	-
04. Batu Pance	-	-	-	-
05. Aur Gading	-	-	-	-
06. Terusan Lama	-	-	-	-
07. Terusan Baru	-	-	-	-
08. Seguring Kecil	-	-	-	-
09. Rantau Tenang	-	-	-	-
10. Lampar Baru	-	-	-	-
11. Kemang Manis	-	-	-	-
12. Kupang	-	-	-	-
13. Mekar Jaya	4	29	2	7
14. Mekarti Jaya	-	-	-	-
15. Pancurmas Unit Jaya	-	-	-	-
16. Tj. Kupang	12	20	4	8
17. Ps. Tebing Tinggi	-	-	-	-
18. Tanjung Makmur	-	-	-	-
19. Pajar Bakti	-	-	-	-

Lanjutan Tabel 4.1.15

Desa	Guru Tetap		Guru Tidak Tetap	
	Laki-laki	Perempuan	Laki-laki	Perempuan
	(1)	(2)	(3)	(4)
20. Sugi Waras	-	-	-	-
21. Batu Raja Baru	-	-	-	-
22. Batu Raja Lama	-	-	-	-
23. Kota Gading	-	-	-	-
24. Jaya Loka	10	26	2	17
25. Tj. Kupang Baru	-	-	-	-
26. Kelumpang Jaya	-	-	-	-
Tebing Tinggi	26	75	8	32

Sumber: Dinas Pendidikan Kabupaten Empat Lawang

Sosial

Tabel 4.1.16 Banyaknya Sekolah, Murid, Guru dan Rasio Murid - Guru Sekolah Menengah Atas (SMA) Swasta Menurut Desa di Kecamatan Tebing Tinggi, 2017

Desa	Sekolah	Murid			Guru Teachers			Rasio Murid- Guru
		Laki- laki	Perem- puan	Jumlah	Laki- laki	Perem- puan	Jumlah	
(1)	(2)	(3)	(4)	(5)	(6)	(7)	(8)	(9)
01. Ujung Alih	-	-	-	-	-	-	-	-
02. Lb. Gelanggang	-	-	-	-	-	-	-	-
03. Ulak Mengkudu	-	-	-	-	-	-	-	-
04. Batu Pance	-	-	-	-	-	-	-	-
05. Aur Gading	-	-	-	-	-	-	-	-
06. Terusan Lama	-	-	-	-	-	-	-	-
07. Terusan Baru	-	-	-	-	-	-	-	-
08. Seguring Kecil	-	-	-	-	-	-	-	-
09. Rantau Tenang	-	-	-	-	-	-	-	-
10. Lampar Baru	-	-	-	-	-	-	-	-
11. Kemang Manis	-	-	-	-	-	-	-	-
12. Kupang	-	-	-	-	-	-	-	-
13. Mekar Jaya	-	-	-	-	-	-	-	-
14. Mekarti Jaya	-	-	-	-	-	-	-	-
15. Pancurmas	-	-	-	-	-	-	-	-
16. Tj. Kupang	-	-	-	-	-	-	-	-
17. Ps. Tebing Tinggi	-	-	-	-	-	-	-	-
18. Tanjung Makmur	-	-	-	-	-	-	-	-
19. Pajar Bakti	-	-	-	-	-	-	-	-
20. Sugi Waras	-	-	-	-	-	-	-	-
21. Batu Raja Baru	-	-	-	-	-	-	-	-

Lanjutan Tabel 4.1.16

Desa	Sekolah	Murid			Guru			Rasio Murid-Guru
		Laki-laki	Perempuan	Jumlah	Laki-laki	Perempuan	Jumlah	
(1)	(2)	(3)	(4)	(5)	(6)	(7)	(8)	(9)
22. Batu Raja Lama	-	-	-	-	-	-	-	-
23. Kota Gading	-	-	-	-	-	-	-	-
24. Jaya Loka	-	-	-	-	-	-	-	-
25. Tj. Kupang Baru	-	-	-	-	-	-	-	-
26. Kelumpang Jaya	-	-	-	-	-	-	-	-
Tebing Tinggi	-	-	-	-	-	-	-	-

Sumber : Dinas Pendidikan Kecamatan Tebing Tinggi

Tabel 4.1.17 Banyaknya Sekolah, Murid, Guru dan Rasio Murid - Guru Sekolah Menengah Kejuruan (SMK) Negeri Menurut Desa di Kecamatan Tebing Tinggi, 2017

Desa	Sekolah	Murid			Guru			Rasio Murid-Guru
		Laki-laki	Perempuan	Jumlah	Laki-laki	Perempuan	Jumlah	
(1)	(2)	(3)	(4)	(5)	(6)	(7)	(8)	(9)
01. Ujung Alih	-	-	-	-	-	-	-	-
02. Lb. Gelanggang	-	-	-	-	-	-	-	-
03. Ulak Mengkudu	-	-	-	-	-	-	-	-
04. Batu Pance	-	-	-	-	-	-	-	-
05. Aur Gading	-	-	-	-	-	-	-	-
06. Terusan Lama	-	-	-	-	-	-	-	-
07. Terusan Baru	1	491	394	885	21	41	62	14,27
08. Seguring Kecil	-	-	-	-	-	-	-	-
09. Rantau Tenang	-	-	-	-	-	-	-	-
10. Lampar Baru	-	-	-	-	-	-	-	-
11. Kemang Manis	-	-	-	-	-	-	-	-
12. Kupang	-	-	-	-	-	-	-	-
13. Mekar Jaya	-	-	-	-	-	-	-	-
14. Mekarti Jaya	-	-	-	-	-	-	-	-
15. Pancurmas	-	-	-	-	-	-	-	-
16. Tj. Kupang	-	-	-	-	-	-	-	-
17. Ps. Tebing Tinggi	-	-	-	-	-	-	-	-
18. Tanjung Makmur	-	-	-	-	-	-	-	-
19. Pajar Bakti	-	-	-	-	-	-	-	-
20. Sugi Waras	-	-	-	-	-	-	-	-

Lanjutan Tabel 4.1.17

Desa	Sekolah	Murid			Guru			Rasio Murid-Guru
		Laki-laki	Perempuan	Jumlah	Laki-laki	Perempuan	Jumlah	
(1)	(2)	(3)	(4)	(5)	(6)	(7)	(8)	(9)
21. Batu Raja Baru	-	-	-	-	-	-	-	-
22. Batu Raja Lama	-	-	-	-	-	-	-	-
23. Kota Gading	-	-	-	-	-	-	-	-
24. Jaya Loka	-	-	-	-	-	-	-	-
25. Tj. Kupang Baru	-	-	-	-	-	-	-	-
26. Kelumpang Jaya	-	-	-	-	-	-	-	-
Tebing Tinggi	1	491	394	885	21	41	62	14,27

Sumber: Dinas Pendidikan Kabupaten Empat Lawang

Tabel 4.1.18 Banyaknya Sekolah, Murid, Guru dan Rasio Murid - Guru Madrasah Aliyah (MA) Negeri Menurut Desa di Kecamatan Tebing Tinggi, 2017

Desa	Sekolah	Murid			Guru			Rasio Murid-Guru
		Laki-laki	Perempuan	Jumlah	Laki-laki	Perempuan	Jumlah	
(1)	(2)	(3)	(4)	(5)	(6)	(7)	(8)	(9)
01. Ujung Alih	-	-	-	-	-	-	-	-
02. Lb. Gelanggang	-	-	-	-	-	-	-	-
03. Ulak Mengkudu	-	-	-	-	-	-	-	-
04. Batu Pance	-	-	-	-	-	-	-	-
05. Aur Gading	-	-	-	-	-	-	-	-
06. Terusan Lama	-	-	-	-	-	-	-	-
07. Terusan Baru	-	-	-	-	-	-	-	-
08. Seguring Kecil	-	-	-	-	-	-	-	-
09. Rantau Tenang	-	-	-	-	-	-	-	-
10. Lampar Baru	-	-	-	-	-	-	-	-
11. Kemang Manis	-	-	-	-	-	-	-	-
12. Kupang	-	-	-	-	-	-	-	-
13. Mekar Jaya	-	-	-	-	-	-	-	-
14. Mekarti Jaya	-	-	-	-	-	-	-	-
15. Pancurmas	-	-	-	-	-	-	-	-
16. Tj. Kupang	1	112	90	202	10	12	22	9,18
17. Ps. Tebing Tinggi	-	-	-	-	-	-	-	-
18. Tanjung Makmur	-	-	-	-	-	-	-	-
19. Pajar Bakti	-	-	-	-	-	-	-	-
20. Sugi Waras	-	-	-	-	-	-	-	-
21. Batu Raja Baru	-	-	-	-	-	-	-	-

Lanjutan Tabel 4.1.18

Desa	Sekolah	Murid			Guru			Rasio Murid-Guru
		Laki-laki	Perempuan	Jumlah	Laki-laki	Perempuan	Jumlah	
(1)	(2)	(3)	(4)	(5)	(6)	(7)	(8)	(9)
22. Batu Raja Lama	-	-	-	-	-	-	-	-
23. Kota Gading	-	-	-	-	-	-	-	-
24. Jaya Loka	-	-	-	-	-	-	-	-
25. Tj. Kupang Baru	-	-	-	-	-	-	-	-
26. Kelumpang Jaya	-	-	-	-	-	-	-	-
Tebing Tinggi	1	112	90	202	10	12	22	9,18

Sumber: Dinas Pendidikan Kabupaten Empat Lawang

Tabel 4.1.19 Jumlah Murid yang Tamat Pendidikan Sekolah Menengah Atas (SMA) Menurut Jenis Kelamin dan Desa di Kecamatan Tebing Tinggi, 2017

Desa	Negeri		Swasta		Jumlah	
	L	P	L	P	L	P
(1)	(2)	(3)	(4)	(5)	(6)	(7)
01. Ujung Alih	-	-	-	-	-	-
02. Lubuk Gelanggang	-	-	-	-	-	-
03. Ulak Mengkudu	-	-	-	-	-	-
04. Batu Pance	-	-	-	-	-	-
05. Aur Gading	-	-	-	-	-	-
06. Terusan Lama	-	-	-	-	-	-
07. Terusan Baru	-	-	-	-	-	-
08. Seguring Kecil	-	-	-	-	-	-
09. Rantau Tenang	-	-	-	-	-	-
10. Lampar Baru	-	-	-	-	-	-
11. Kemang Manis	-	-	-	-	-	-
12. Kupang	-	-	-	-	-	-
13. Mekar Jaya	60	72	-	-	60	72
14. Mekarti Jaya	-	-	-	-	-	-
15. Pancurmas Unit Jaya	-	-	-	-	-	-
16. Tj. Kupang	59	80	-	-	59	80
17. Ps. Tebing Tinggi	-	-	-	-	-	-
18. Tanjung Makmur	-	-	-	-	-	-
19. Pajar Bakti	-	-	-	-	-	-
20. Sugi Waras	-	-	-	-	-	-

Lanjutan Tabel 4.1.19

Desa	Negeri		Swasta		Jumlah	
	L	P	L	P	L	P
(1)	(2)	(3)	(4)	(5)	(6)	(7)
21. Batu Raja Baru	-	-	-	-	-	-
22. Batu Raja Lama	-	-	-	-	-	-
23. Kota Gading	-	-	-	-	-	-
24. Jaya Loka	105	120	-	-	105	120
25. Tj. Kupang Baru	-	-	-	-	-	-
26. Kelumpang Jaya	-	-	-	-	-	-
Tebing Tinggi	224	272	-	-	224	272

Sumber: Dinas Pendidikan Kabupaten Empat Lawang

Tabel 4.1.20 Jumlah Murid yang Tamat Pendidikan Sekolah Menengah Kejuruan (SMK) Menurut Jenis Kelamin dan Desa di Kecamatan Tebing Tinggi, 2017

Desa	Negeri		Swasta		Jumlah	
	L	P	L	P	L	P
(1)	(2)	(3)	(4)	(5)	(6)	(7)
01. Ujung Alih	-	-	-	-	-	-
02. Lubuk Gelanggang	-	-	-	-	-	-
03. Ulak Mengkudu	-	-	-	-	-	-
04. Batu Pance	-	-	-	-	-	-
05. Aur Gading	-	-	-	-	-	-
06. Terusan Lama	-	-	-	-	-	-
07. Terusan Baru	160	121	-	-	160	121
08. Seguring Kecil	-	-	-	-	-	-
09. Rantau Tenang	-	-	-	-	-	-
10. Lampar Baru	-	-	-	-	-	-
11. Kemang Manis	-	-	-	-	-	-
12. Kupang	-	-	-	-	-	-
13. Mekar Jaya	-	-	-	-	-	-
14. Mekarti Jaya	-	-	-	-	-	-
15. Pancurmas Unit Jaya	-	-	-	-	-	-
16. Tj. Kupang	-	-	-	-	-	-
17. Ps. Tebing Tinggi	-	-	-	-	-	-
18. Tanjung Makmur	-	-	-	-	-	-
19. Pajar Bakti	-	-	-	-	-	-

Lanjutan Tabel 4.1.20

Desa	Negeri		Swasta		Jumlah	
	L	P	L	P	L	P
(1)	(2)	(3)	(4)	(5)	(6)	(7)
20. Sugi Waras	-	-	-	-	-	-
21. Batu Raja Baru	-	-	-	-	-	-
22. Batu Raja Lama	-	-	-	-	-	-
23. Kota Gading	-	-	-	-	-	-
24. Jaya Loka	-	-	-	-	-	-
25. Tj. Kupang Baru	-	-	-	-	-	-
26. Kelumpang Jaya	-	-	-	-	-	-
Tebing Tinggi	160	121	-	-	160	121

Sumber: Dinas Pendidikan Kabupaten Empat Lawang

Tabel 4.1.21 Jumlah Murid yang Tamat Pendidikan Madrasah Aliyah (MA) Menurut Jenis Kelamin dan Desa di Kecamatan Tebing Tinggi, 2017

Desa	Negeri		Swasta		Jumlah	
	L	P	L	P	L	P
(1)	(2)	(3)	(4)	(5)	(6)	(7)
01. Ujung Alih	-	-	-	-	-	-
02. Lubuk Gelanggang	-	-	-	-	-	-
03. Ulak Mengkudu	-	-	-	-	-	-
04. Batu Pance	-	-	-	-	-	-
05. Aur Gading	-	-	-	-	-	-
06. Terusan Lama	-	-	-	-	-	-
07. Terusan Baru	-	-	-	-	-	-
08. Seguring Kecil	-	-	-	-	-	-
09. Rantau Tenang	-	-	-	-	-	-
10. Lampar Baru	-	-	-	-	-	-
11. Kemang Manis	-	-	-	-	-	-
12. Kupang	-	-	-	-	-	-
13. Mekar Jaya	-	-	-	-	-	-
14. Mekarti Jaya	-	-	-	-	-	-
15. Pancurmas Unit Jaya	-	-	-	-	-	-
16. Tj. Kupang	35	39	-	-	35	39
17. Ps. Tebing Tinggi	-	-	-	-	-	-
18. Tanjung Makmur	-	-	-	-	-	-
19. Pajar Bakti	-	-	-	-	-	-

Lanjutan Tabel 4.1.21

Desa	Negeri		Swasta		Jumlah	
	L	P	L	P	L	P
(1)	(2)	(3)	(4)	(5)	(6)	(7)
20. Sugi Waras	-	-	-	-	-	-
21. Batu Raja Baru	-	-	-	-	-	-
22. Batu Raja Lama	-	-	-	-	-	-
23. Kota Gading	-	-	-	-	-	-
24. Jaya Loka	-	-	-	-	-	-
25. Tj. Kupang Baru	-	-	-	-	-	-
26. Kelumpang Jaya	-	-	-	-	-	-
Tebing Tinggi	35	39	-	-	35	39

Sumber: Dinas Pendidikan Kabupaten Empat Lawang

Tabel 4.2.1 Banyaknya Tenaga Kesehatan Menurut Desa di Kecamatan Tebing Tinggi, 2017

	Desa	Dokter	Bidan	Dokter Gigi	Nakes	Dukun Bayi
	(1)	(2)	(3)	(4)	(5)	(6)
01.	Ujung Alih	-	3	-	-	2
02.	Lb. Gelanggang	-	-	-	3	1
03.	Ulak Mengkudu	-	-	-	1	1
04.	Batu Pance	-	2	-	-	-
05.	Aur Gading	-	1	-	-	4
06.	Terusan Lama	-	1	-	2	3
07.	Terusan Baru	-	3	-	-	3
08.	Seguring Kecil	-	1	-	2	1
09.	Rantau Tenang	-	3	-	4	3
10.	Lampar Baru	-	-	-	1	1
11.	Kemang Manis	-	3	-	1	3
12.	Kupang	2	4	-	2	2
13.	Mekar Jaya	-	2	-	2	5
14.	Mekarti Jaya	-	1	-	1	-
15.	Pancurmas	-	-	-	-	2
16.	Tj. Kupang	2	6	1	25	1
17.	Ps. Tebing Tinggi	2	20	-	25	2
18.	Tanjung Makmur	-	7	-	-	3
19.	Pajar Bakti	-	2	-	-	3
20.	Sugi Waras	-	2	-	-	3
21.	Batu Raja Baru	-	1	-	1	-

Lanjutan Tabel 4.2.1.

	Desa	Dokter	Bidan	Dokter Gigi	Nakes	Dukun Bayi
	(1)	(2)	(3)	(4)	(5)	(6)
22.	Batu Raja Lama	-	3	-	2	2
23.	Kota Gading	-	1	-	2	-
24.	Jaya Loka	-	30	-	50	10
25.	Tj. Kupang Baru	-	1	-	-	4
26.	Kelumpang Jaya	-	5	-	2	4
	Tebing Tinggi	6	102	1	126	63

Sumber : Kepala Desa / Kelurahan

Tabel 4.2.2 Jumlah Fasilitas Kesehatan Menurut Desa di Kecamatan Tebing Tinggi, 2017

	Desa	Puskesmas	Pustu	Apotik	Praktek Bidan	Praktek Dokter
	(1)	(2)	(3)	(4)	(5)	(6)
01.	Ujung Alih	-	-	-	1	-
02.	Lb.Gelanggang	-	-	-	1	-
03.	Ulak Mengkudu	-	1	-	-	-
04.	Batu Pance	-	-	-	-	-
05.	Aur Gading	-	-	-	1	-
06.	Terusan Lama	-	-	-	1	-
07.	Terusan Baru	-	-	-	-	-
08.	Seguring Kecil	-	-	-	-	-
09.	Rantau Tenang	-	-	-	2	-
10.	Lampar Baru	-	-	-	-	-
11.	Kemang Manis	-	-	-	-	-
12.	Kupang	1	-	-	3	-
13.	Mekar Jaya	-	-	-	-	-
14.	Mekarti Jaya	-	-	-	1	-
15.	Pancurmas	-	-	-	-	-
16.	Tj. Kupang	-	-	1	7	2
17.	Ps. Tebing Tinggi	-	-	3	4	2
18.	Tanjung Makmur	-	-	-	-	-
19.	Pajar Bakti	-	1	-	-	-
20.	Sugi Waras	-	-	-	1	-
21.	Batu Raja Baru	-	-	-	1	-

Lanjutan Tabel 4.2.2.

	Desa	Puskesmas	Pustu	Apotik	Praktek Bidan	Praktek Dokter
	(1)	(2)	(3)	(4)	(5)	(6)
22.	Batu Raja Lama	-	-	-	1	-
23.	Kota Gading	-	-	-	1	-
24.	Jaya Loka	-	-	-	15	1
25.	Tj. Kupang Baru	-	-	-	1	-
26.	Kelumpang Jaya	-	-	-	2	-
	Tebing Tinggi	1	2	4	43	5

Sumber : Kepala Desa / Kelurahan

Sosial

Lanjutan Tabel 4.2.2

	Desa	Poskesdes	Polindes	Posyandu	Toko Obat/Jamu
	(1)	(7)	(8)	(9)	(10)
01.	Ujung Alih	-	1	1	-
02.	Lubuk Gelanggang	-	-	1	-
03.	Ulak Mengkudu	-	-	1	-
04.	Batu Pance	-	1	1	-
05.	Aur Gading	-	1	1	-
06.	Terusan Lama	1	-	1	-
07.	Terusan Baru	1	-	1	-
08.	Seguring Kecil	1	-	1	-
09.	Rantau Tenang	1	1	1	-
10.	Lampar Baru	1	-	1	-
11.	Kemang Manis	1	-	1	-
12.	Kupang	-	-	2	-
13.	Mekar Jaya	-	1	1	-
14.	Mekarti Jaya	1	-	1	-
15.	Pancurmas	-	1	1	-
16.	Tj. Kupang	-	-	2	5
17.	Ps. Tebing Tinggi	-	-	5	4
18.	Tanjung Makmur	1	-	2	-
19.	Pajar Bakti	-	-	1	-
20.	Sugi Waras	-	-	1	-
21.	Batu Raja Baru	-	-	1	-
22.	Batu Raja Lama	1	1	1	-
23.	Kota Gading	-	-	1	-

Lanjutan Tabel 4.2.2

Desa	Poskesdes	Polindes	Posyandu	Toko Obat/Jamu
(1)	(7)	(8)	(9)	(10)
24. Jaya Loka	-	-	5	-
25. Tj. Kupang Baru	1	-	1	-
26. Kelumpang Jaya	-	-	1	-
Tebing Tinggi	10	7	37	9

Sumber : Badan Pusat Statistik Kabupaten Empat Lawang

Tabel 4.2.3 Jumlah Pasangan Usia Subur (PUS) Menurut Umur di Kecamatan Tebing Tinggi, 2017

	Desa <i>Village</i>	< 20 th	20-29 th	30-49 th	Jumlah
	(1)	(2)	(3)	(4)	(5)
01.	Ujung Alih	6	60	157	223
02.	Lubuk Gelanggang	6	56	94	156
03.	Ulak Mengkudu	1	52	127	225
04.	Batu Pance	8	97	352	457
05.	Aur Gading	8	66	104	178
06.	Terusan Lama	3	35	90	128
07.	Terusan Baru	11	121	238	370
08.	Seguring Kecil	5	17	66	88
09.	Rantau Tenang	10	102	213	325
10.	Lampar Baru	7	63	134	204
11.	Kemang Manis	2	55	114	171
12.	Kupang	10	154	323	487
13.	Mekar Jaya	10	83	191	284
14.	Mekarti Jaya	3	56	74	133
15.	Pancurmas	0	26	58	84
16.	Tj. Kupang	11	275	827	1.113
17.	Ps. Tebing Tinggi	13	252	538	803
18.	Tanjung Makmur	18	124	286	428
19.	Pajar Bakti	0	84	145	229
20.	Sugi Waras	1	46	108	155
21.	Batu Raja Baru	0	124	263	387

Lanjutan Tabel / *Continued Table* 4.2.3

Desa Village	< 20 th	22-29 th	30-49 th	Jumlah
(1)	(2)	(3)	(4)	(5)
22. Batu Raja Lama	2	79	278	359
23. Kota Gading	1	57	161	219
24. Jaya Loka	24	285	719	1.028
25. Tj. Kupang Baru	13	63	154	230
26. Kelumpang Jaya	1	107	220	328
Tebing Tinggi				

Sumber : BKK

Tabel 4.2.4 Jumlah Peserta KB aktif Kecamatan Tebing Tinggi, 2017

	Desa	IUD	MOW	MOP	Kon dom	Impla nt	Sun tik	Pil	Jumla h
	(1)	(2)	(3)	(4)	(5)	(6)	(7)	(8)	(9)
01.	Ujung Alih	113	50	163			104	0	185
02.	Lubuk Gelanggang	139	1	140			110	0	193
03.	Ulak Mengkudu	103	68	171		129	175	0	319
04.	Batu Pance	62	304			107	177	0	296
05.	Aur Gading	131	6			79	111	2	194
06.	Terusan Lama	23	82			66	104	1	176
07.	Terusan Baru	39	242			163	213	13	407
08.	Seguring Kecil	52	12			52	58	2	114
09.	Rantau Tenang	39	195			130	149	9	301
10.	Lampar Baru	14	146			79	161	2	251
11.	Kemang Manis	2	132			53	138	7	203
12.	Kupang	41	126			22	159	3	28
13.	Mekar Jaya	251	1			79	147	0	22
14.	Mekarti Jaya	51	34			27	110	0	13
15.	Pancurmas	6	62			38	89	0	12
16.	Tj. Kupang	16	663			172	248	50	50
17.	Ps. Tebing Tinggi	66	362			378	397	33	901
18.	Tanjung Makmur	233	75			169	375	27	602
19.	Pajar Bakti	197	7			92	105	10	212
20.	Sugi Waras	57	27			40	97	10	147
21.	Batu Raja Baru	50	128	0	0	43	87	0	135

Lanjutan Tabel 4.2.4

	Desa	IUD	MOW	MOP	Kon dom	Impla nt	Suntik	Pil	Jumlah
	(1)	(2)	(3)	(4)	(5)	(6)	(7)	(8)	(9)
22.	Batu Raja Lama	6	0	0	0	116	164	0	286
23.	Kota Gading	3	0	0	0	97	166	0	266
24.	Jaya Loka	54	1	9	0	298	412	74	848
25.	Tj. Kupang Baru	0	0	0	0	83	118	2	203
26.	Kelumpang Jaya	4	0	0	0	141	99	5	249
	Tebing Tinggi	305	4	31	1	2 810	4 273	250	7 674

Sumber : BKKBN

Sosial

Tabel 4.3.1 Jumlah Penduduk Menurut Agama dan Desa di Kecamatan Tebing Tinggi, 2017

	Desa	Islam	Kristen Protestan	Kristen Katolik
	(1)	(2)	(3)	(4)
01.	Ujung Alih	1 254	-	-
02.	Lubuk Gelanggang	790	-	-
03.	Ulak Mengkudu	1 113	-	-
04.	Batu Pance	1285	-	-
05.	Aur Gading	3 363	-	-
06.	Terusan Lama	700	-	-
07.	Terusan Baru	3 363	-	-
08.	Seguring Kecil	622	-	-
09.	Rantau Tenang	1 455	-	-
10.	Lampar Baru	643	-	-
11.	Kemang Manis	1 128	-	-
12.	Kupang	2264	-	-
13.	Mekar Jaya	1 637	-	-
14.	Mekarti Jaya	505	13	-
15.	Pancurmas	403	10	-
16.	Tj. Kupang	7091	80	65
17.	Ps. Tebing Tinggi	9527	162	183
18.	Tanjung Makmur	1287	-	-
19.	Pajar Bakti	823	-	-
20.	Sugi Waras	944	-	-

Lanjutan Tabel 4.3.1

	Desa	Hindu	Budha	Konghuchu
	(1)	(5)	(6)	(7)
01.	Ujung Alih	-	-	-
02.	Lubuk Gelanggang	-	-	-
03.	Ulak Mengkudu	-	-	-
04.	Batu Pance	-	-	-
05.	Aur Gading	-	-	-
06.	Terusan Lama	-	-	-
07.	Terusan Baru	-	-	-
08.	Seguring Kecil	-	-	-
09.	Rantau Tenang	-	-	-
10.	Lampar Baru	-	-	-
11.	Kemang Manis	-	-	-
12.	Kupang	-	-	-
13.	Mekar Jaya	-	-	-
14.	Mekarti Jaya	-	-	-
15.	Pancurmas Unit Jaya	-	-	-
16.	Tj. Kupang	40	-	-
17.	Ps. Tebing Tinggi	-	13	-
18.	Tanjung Makmur	-	-	-
19.	Pajar Bakti	-	-	-
20.	Sugi Waras	-	-	-
21.	Batu Raja Baru	-	-	-
22.	Batu Raja Lama	-	-	-

Sosial

Lanjutan Tabel 4.3.1

Desa	Islam	Kristen Protestan	Kristen Katolik
(1)	(2)	(3)	(4)
21. Batu Raja Baru	2 417	-	-
22. Batu Raja Lama	1 653	-	-
23. Kota Gading	1 030	-	-
24. Jaya Loka	4 154	14	7
25. Tj. Kupang Baru	1 200	-	-
26. Kelumpang Jaya	2 100	-	-
Tebing Tinggi	45 378	279	255

Sumber : Masing-masing Desa

Lanjutan Tabel 4.3.1

Desa	Hindu	Budha	Konghuchu
(1)	(5)	(6)	(7)
23. Kota Gading	-	-	-
24. Jaya Loka	9	-	-
25. Tj. Kupang Baru	-	-	-
26. Kelumpang Jaya	-	-	-
Tebing Tinggi	49	13	-

Sumber : Masing-masing Desa

Sosial

Tabel 4.3.2 Banyaknya Tempat Peribadatan Menurut Desa di Kecamatan Tebing Tinggi, 2017

	Desa	Masjid	Mushola	Gereja	Pura	Vihara
	(1)	(2)	(3)	(4)	(5)	(6)
01.	Ujung Alih	1	1	-	-	-
02.	Lubuk Gelanggang	2	-	-	-	-
03.	Ulak Mengkudu	1	-	-	-	-
04.	Batu Pance	1	-	-	-	-
05.	Aur Gading	1	-	-	-	-
06.	Terusan Lama	1	-	-	-	-
07.	Terusan Baru	2	-	-	-	-
08.	Seguring Kecil	1	-	-	-	-
09.	Rantau Tenang	1	-	-	-	-
10.	Lampar Baru	1	-	-	-	-
11.	Kemang Manis	1	-	-	-	-
12.	Kupang	2	1	-	-	-
13.	Mekar Jaya	2	1	-	-	-
14.	Mekarti Jaya	1	2	-	-	-
15.	Pancurmas Unit Jaya	1	-	-	-	-
16.	Tj. Kupang	6	1	1	-	-
17.	Ps. Tebing Tinggi	4	6	-	-	-
18.	Tanjung Makmur	2	2	1	-	-
19.	Pajar Bakti	1	1	-	-	-

Lanjutan Tabel 4.3.2.

	Desa	Masjid	Mushola	Gereja	Pura	Vihara
	(1)	(2)	(3)	(4)	(5)	(6)
20.	Sugi Waras	2	-	-	-	-
21.	Batu Raja Baru	1	-	-	-	-
22.	Batu Raja Lama	1	1	-	-	-
23.	Kota Gading	1	-	-	-	-
24.	Jaya Loka	6	4	-	-	-
25.	Tj. Kupang Baru	4	2	-	-	-
26.	Kelumpang Jaya	4	1	-	-	-
	Tebing Tinggi	54	21	2	-	-

Sumber : Masing-masing Desa

Tabel 4.3.3 Banyaknya Jemaah Haji yang Diberangkatkan Menurut Jenis Kelamin dan Desa di Kecamatan Tebing Tinggi, 2017

	Desa	Jemaah Haji		Jumlah
		Laki-laki	Perempuan	
	(1)	(2)	(3)	(4)
01.	Ujung Alih	-	-	-
02.	Lubuk Gelanggang	-	-	-
03.	Ulak Mengkudu	-	-	-
04.	Batu Pance	-	-	-
05.	Aur Gading	2	4	6
06.	Terusan Lama	-	-	-
07.	Terusan Baru	-	-	-
08.	Seguring Kecil	-	-	-
09.	Rantau Tenang	1	1	2
10.	Lampar Baru	-	-	-
11.	Kemang Manis	-	-	-
12.	Kupang	-	-	-
13.	Mekar Jaya	1	1	2
14.	Mekarti Jaya	-	-	-
15.	Pancurmas	-	-	-
16.	Tj. Kupang	20	17	37
17.	Ps. Tebing Tinggi	20	12	32
18.	Tanjung Makmur	-	-	-
19.	Pajar Bakti	-	-	-

Lanjutan Tabel 4.3.3.

Desa	Jemaah Haji		Jumlah
	Laki-laki	Perempuan	
(1)	(2)	(3)	(4)
20. Sugi Waras	-	-	-
21. Batu Raja Baru	-	-	-
22. Batu Raja Lama	-	-	-
23. Kota Gading	-	-	-
24. Jaya Loka	-	-	-
25. Tj. Kupang Baru	-	-	-
26. Kelumpang Jaya	-	-	-
Tebing Tinggi	44	35	79

Sumber : Kepala Desa

Tabel 4.3.4 Banyaknya Jemaah Haji yang Diberangkatkan Menurut Jenis Pekerjaan dan Desa di Kecamatan Tebing Tinggi, 2017

	Desa	PNS	TNI/ Polri	Dagang	Petani	Lainnya
	(1)	(2)	(3)	(4)	(5)	(6)
01.	Ujung Alih	-	-	-	-	-
02.	Lubuk Gelanggang	-	-	-	-	-
03.	Ulak Mengkudu	-	-	-	-	-
04.	Batu Pance	-	-	-	-	-
05.	Aur Gading	3	1	1	1	-
06.	Terusan Lama	-	-	-	-	-
07.	Terusan Baru	-	-	-	-	-
08.	Seguring Kecil	-	-	-	-	-
09.	Rantau Tenang	-	-	-	2	-
10.	Lampar Baru	-	-	-	-	-
11.	Kemang Manis	-	-	-	-	-
12.	Kupang	-	-	-	-	-
13.	Mekar Jaya	-	-	-	2	-
14.	Mekarti Jaya	-	-	-	-	-
15.	Pancurmas Unit Jaya	-	-	-	-	-
16.	Tj. Kupang	15	10	7	5	-
17.	Ps. Tebing Tinggi	10	6	11	5	-
18.	Tanjung Makmur	-	-	-	-	-

Lanjutan Tabel 4.3.4.

Desa	PNS	TNI/ Polri	Dagang	Petani	Lainnya
(1)	(2)	(3)	(4)	(5)	(6)
19. Pajar Bakti	-	-	-	-	-
20. Sugi Waras	-	-	-	-	-
21. Batu Raja Baru	-	-	-	-	-
22. Batu Raja Lama	-	-	-	-	-
23. Kota Gading	-	-	-	-	-
24. Jaya Loka	-	-	-	-	-
25. Tj. Kupang Baru	-	-	-	-	-
26. Kelumpang Jaya	-	-	-	-	-
Tebing Tinggi	28	17	19	15	0

Sumber : Kepala Desa

Tabel 4.4.1 Banyaknya Karang Taruna Menurut Desa dan Klasifikasinya di Kecamatan Tebing Tinggi, 2017

Desa	Klasifikasi Karang Taruna			
	Tumbuh	Berkembang	Maju	Percontohan
	(1)	(2)	(3)	(4)
01. Ujung Alih	-	1	-	-
02. Lubuk Gelanggang	-	1	-	-
03. Ulak Mengkudu	-	1	-	-
04. Batu Pance	-	1	-	-
05. Aur Gading	-	1	-	-
06. Terusan Lama	-	1	-	-
07. Terusan Baru	-	1	-	-
08. Seguring Kecil	-	1	-	-
09. Rantau Tenang	-	1	-	-
10. Lampar Baru	-	1	-	-
11. Kemang Manis	-	1	-	-
12. Kupang	-	1	-	-
13. Mekar Jaya	-	1	-	-
14. Mekarti Jaya	-	1	-	-
15. Pancurmas Unit Jaya	-	1	-	-
16. Tj. Kupang	-	1	-	-
17. Ps. Tebing Tinggi	-	1	-	-
18. Tanjung Makmur	-	1	-	-
19. Pajar Bakti	-	1	-	-
20. Sugi Waras	-	1	-	-

Lanjutan Tabel 4.4.1.

Desa	Klasifikasi Karang Taruna			
	Tumbuh	Berkembang	Maju	Percontohan
(1)	(2)	(3)	(4)	(5)
21. Batu Raja Baru	-	1	-	-
22. Batu Raja Lama	-	1	-	-
23. Kota Gading	-	1	-	-
24. Jaya Loka	-	1	-	-
25. Tj. Kupang Baru	-	1	-	-
26. Kelumpang Jaya	-	1	-	-
Tebing Tinggi	-	26	-	-

Sumber : Kepala Desa

Tabel 4.4.2 Jumlah Penderita Cacat Menurut Desa dan Jenisnya di Kecamatan Tebing Tinggi, 2017

	Desa	Tuna Netra	Tuna Rungu/ Tuna Wicara	Cacat Tubuh	Cacat Mental	Ex Penyakit Kronis
	(1)	(2)	(3)	(4)	(5)	(6)
01.	Ujung Alih	3	4	2	-	-
02.	Lubuk Gelanggang	-	1	2	1	-
03.	Ulak Mengkudu	3	16	6	3	-
04.	Batu Pance	-	11	-	1	-
05.	Aur Gading	2	9	2	3	-
06.	Terusan Lama	-	1	3	-	-
07.	Terusan Baru	3	14	3	2	-
08.	Seguring Kecil	-	1	3	2	-
09.	Rantau Tenang	2	10	3	3	-
10.	Lampar Baru	1	5	2	1	-
11.	Kemang Manis	2	6	3	3	-
12.	Kupang	2	3	3	3	-
13.	Mekar Jaya	2	2	4	3	-
14.	Mekarti Jaya	-	1	-	-	-
15.	Pancurmas	2	3	1	-	-
16.	Tj. Kupang	1	1	1	3	-
17.	Ps. Tebing Tinggi	5	19	8	6	1
18.	Tanjung Makmur	-	3	1	7	-
19.	Pajar Bakti	-	1	-	-	-
20.	Sugi Waras	-	-	4	-	-
21.	Batu Raja Baru	-	1	2	3	-

Lanjutan Tabel 4.4.2.

Desa	Tuna Netra	Tuna Rungu/ Tuna Wicara	Cacat Tubuh	Cacat Mental	Ex Penyakit Kronis
(1)	(2)	(3)	(4)	(5)	(6)
22. Batu Raja Lama	-	1	2	1	-
23. Kota Gading	-	-	1	2	-
24. Jaya Loka	2	6	5	1	-
25. Tj. Kupang Baru	-	-	2	2	-
26. -	-	2	-	-	-
Tebing Tinggi	55	43	112	67	68

Sumber : Kepala Desa

Sosial

Tabel 4.4.3 Banyaknya Kejadian Kejahatan Menurut Desa dan Jenisnya di Kecamatan Tebing Tinggi, 2017

Desa	Ketertiban Umum	Penganiayaan	Pencurian/Perampokan	Pembunuhan	Kesusilaan	Lainnya
(1)	(2)	(3)	(4)	(5)	(6)	(7)
01. Ujung Alih	-	-	-	-	-	-
02. Lubuk Gelanggang	-	-	-	-	-	-
03. Ulak Mengkudu	-	-	-	-	-	-
04. Batu Pance	-	-	-	-	-	-
05. Aur Gading	-	-	-	-	-	1
06. Terusan Lama	-	-	-	-	-	1
07. Terusan Baru	-	-	1	-	-	-
08. Seguring Kecil	-	-	-	-	-	-
09. Rantau Tenang	-	-	-	-	-	-
10. Lampar Baru	-	-	1	-	-	-
11. Kemang Manis	-	-	-	-	-	1
12. Kupang	-	-	-	-	1	1
13. Mekar Jaya	-	-	-	-	-	1
14. Mekarti Jaya	-	-	-	-	-	-
15. Pancurmas	-	-	1	-	-	-
16. Tj. Kupang	-	-	-	-	-	-
17. Ps. Tebing Tinggi	1	1	1	-	-	1
18. Tanjung Makmur	-	-	-	-	-	1
19. Pajar Bakti	-	-	1	-	-	1

Lanjutan Tabel 4.4.3.

Desa	Ketertiban Umum	Pengani- yaan	Pencurian/ Perampok an	Pembu- nuhan	Kesusila- an	Lainnya
(1)	(2)	(3)	(4)	(5)	(6)	(7)
20. Sugi Waras	-	-	-	-	-	-
21. Batu Raja Baru	-	-	-	-	-	-
22. Batu Raja Lama	-	-	-	-	-	-
23. Kota Gading	-	-	-	-	-	-
24. Jaya Loka	-	1	2	-	-	1
25. Tj. Kupang Baru	-	-	-	-	-	-
26. Kelumpang Jaya	-	-	-	-	-	-
Tebing Tinggi	1	9	12	1	2	3

Sumber : Polek Tebing Tinggi

Tabel 4.4.4 Jumlah Bencana Alam dan Jenis Bencana Menurut Desa di Kecamatan Tebing Tinggi, 2017

Desa	Jenis Bencana			
	Banjir	Kebakaran	Angin Puyuh	Tanah Longsor
(1)	(2)	(3)	(4)	(5)
01. Ujung Alih	-	-	-	-
02. Lubuk Gelanggang	-	-	-	-
03. Ulak Mengkudu	-	-	-	-
04. Batu Pance	-	-	-	-
05. Aur Gading	-	-	-	-
06. Terusan Lama	-	-	-	-
07. Terusan Baru	-	-	-	-
08. Seguring Kecil	-	-	-	-
09. Rantau Tenang	-	-	-	-
10. Lampar Baru	-	-	-	-
11. Kemang Manis	-	-	-	-
12. Kupang	-	-	-	-
13. Mekar Jaya	-	-	-	-
14. Mekarti Jaya	-	-	-	-
15. Pancurmas	-	-	-	-
16. Tj. Kupang	-	-	-	-
17. Ps. Tebing Tinggi	-	-	-	-
18. Tanjung Makmur	-	-	-	-
19. Pajar Bakti	-	-	-	-

Lanjutan Tabel 4.4.4.

Desa	Jenis Bencana			
	Banjir	Kebakaran	Angin Puyuh	Tanah Longsor
(1)	(2)	(3)	(4)	(5)
20. Sugi Waras	-	-	-	1
21. Batu Raja Baru	-	-	-	-
22. Batu Raja Lama	-	-	-	-
23. Kota Gading	-	-	-	-
24. Jaya Loka	-	-	-	1
25. Tj. Kupang Baru	-	-	-	-
26. Kelumpang Jaya	-	-	-	1
Tebing Tinggi	-	-	-	3

Sumber : Kepala Desa

Sosial

Tabel 4.4.5 Banyaknya Keluarga Miskin yang Mendapat Pelayanan/Bantuan Kesejahteraan Sosial Menurut Desa dan Jenisnya di Kecamatan Tebing Tinggi, 2017

Desa	RASKIN	PKH	BLSM	BPJS-PBI
(1)	(2)	(3)	(4)	(5)
01. Ujung Alih	64	-	-	138
02. Lubuk Gelanggang	54	3	54	5
03. Ulak Mengkudu	32	5	22	33
04. Batu Pance	-	-	-	-
05. Aur Gading	37	25	-	-
06. Terusan Lama	29	-	25	25
07. Terusan Baru	126	15	-	-
08. Seguring Kecil	20	-	16	-
09. Rantau Tenang	129	26	-	-
10. Lampar Baru	73	-	50	-
11. Kemang Manis	35	-	35	105
12. Kupang	94	-	-	142
13. Mekar Jaya	73	-	73	73
14. Mekarti Jaya	37	1	33	10
15. Pancurmas Unit Jaya	29	-	29	35
16. Tj. Kupang	201	-	50	120
17. Ps. Tebing Tinggi	-	-	-	-
18. Tanjung Makmur	90	-	68	86
19. Pajar Bakti	67	25	-	-
20. Sugi Waras	66	19	53	-
21. Batu Raja Baru	245	95	105	80
22. Batu Raja Lama	75	10	-	-
23. Kota Gading	43	12	-	-

Lanjutan Tabel 4.4.5.

Desa	RASKIN	PKH	BLSM	BPJS- PBI
(1)	(2)	(3)	(4)	(5)
24. Jaya Loka	306	-	-	309
25. Tj. Kupang Baru	96	17	85	108
26. Kelumpang Jaya	108	-	90	106
Tebing Tinggi	2 129	253	788	1 375

Sumber : Kepala Desa

Tabel 4.4.6 Banyaknya Fasilitas Olah Raga Menurut Desa di Kecamatan Tebing Tinggi, 2017

	Desa	Sepak Bola	Volly	Tenis Meja	Bulu Tangkis
	(1)	(2)	(3)	(4)	(5)
01.	Ujung Alih	-	1	-	1
02.	Lubuk Gelanggang	-	1	-	-
03.	Ulak Mengkudu	1	1	1	1
04.	Batu Pance	-	2	-	1
05.	Aur Gading	-	1	2	1
06.	Terusan Lama	-	3	-	-
07.	Terusan Baru	-	2	-	1
08.	Seguring Kecil	-	1	-	-
09.	Rantau Tenang	-	1	1	2
10.	Lampar Baru	-	1	1	-
11.	Kemang Manis	-	1	1	1
12.	Kupang	-	-	1	-
13.	Mekar Jaya	-	2	-	1
14.	Mekarti Jaya	-	1	1	-
15.	Pancurmas Unit Jaya	-	1	-	-
16.	Tj. Kupang	-	3	-	-
17.	Ps. Tebing Tinggi	-	3	1	1
18.	Tanjung Makmur	1	1	-	-
19.	Pajar Bakti	1	1	1	-
20.	Sugi Waras	-	1	-	-

Lanjutan Tabel 4.4.6.

	Desa	Sepak Bola	Volly	Tenis Meja	Bulu Tangkis
	(1)	(2)	(3)	(4)	(5)
21.	Batu Raja Baru	1	1	1	-
22.	Batu Raja Lama	-	1	-	-
23.	Kota Gading	-	1	1	-
24.	Jaya Loka	3	1	1	1
25.	Tj. Kupang Baru	1	1	-	-
26.	Kelumpang Jaya	-	2	1	1
	Tebing Tinggi	12	31	9	14

Sumber : Kepala Desa

Tabel 4.4.7 Banyaknya Organisasi Kemasyarakatan Menurut Desa dan Jenisnya di Kecamatan Tebing Tinggi, 2017

	Desa	Kelompok Pengajian	Kelompok Kebaktian	Persatuan Kematian	LSM
	(1)	(2)	(3)	(4)	(5)
01.	Ujung Alih	3	-	-	2
02.	Lubuk Gelanggang	2	-	-	-
03.	Ulak Mengkudu	1	-	-	-
04.	Batu Pance	1	-	2	1
05.	Aur Gading	2	-	1	1
06.	Terusan Lama	1	-	1	-
07.	Terusan Baru	2	-	-	-
08.	Seguring Kecil	1	-	-	-
09.	Rantau Tenang	-	-	-	-
10.	Lampar Baru	1	-	1	-
11.	Kemang Manis	-	-	2	-
12.	Kupang	2	-	1	1
13.	Mekar Jaya	2	-	-	-
14.	Mekarti Jaya	1	-	1	-
15.	Pancurmas Unit Jaya	1	-	-	-
16.	Tj. Kupang	9	-	-	1
17.	Ps. Tebing Tinggi	5	-	-	1
18.	Tanjung Makmur	5	-	1	2
19.	Pajar Bakti	1	-	1	-

Lanjutan Tabel 4.4.7.

	Desa	Kelompok Pengajian	Kelompok Kebaktian	Persatuan Kematian	LSM
	(1)	(2)	(3)	(4)	(5)
20.	Sugi Waras	2	-	-	-
21.	Batu Raja Baru	2	-	1	-
22.	Batu Raja Lama	2	-	1	1
23.	Kota Gading	1	-	1	1
24.	Jaya Loka	5	-	5	1
25.	Tj. Kupang Baru	1	-	1	-
26.	Kelumpang Jaya	1	-	2	-
	Tebing Tinggi	54	-	22	12

Sumber : Kepala Desa

Tabel 4.4.8 Keperluan Air Minum / Memasak Sebagian Besar Masyarakat Menurut Desa dan Sumbernya di Kecamatan Tebing Tinggi, 2017

	Desa	PDAM	Sumur	Mata Air	Sungai
	(1)	(2)	(3)	(4)	(5)
01.	Ujung Alih	-			-
02.	Lubuk Gelanggang	-		-	-
03.	Ulak Mengkudu	-			
04.	Batu Pance	-			
05.	Aur Gading	-			
06.	Terusan Lama	-		-	-
07.	Terusan Baru	-		-	-
08.	Seguring Kecil	-		-	-
09.	Rantau Tenang	-		-	-
10.	Lampar Baru	-			
11.	Kemang Manis	-		-	-
12.	Kupang	-		-	-
13.	Mekar Jaya	-		-	-
14.	Mekarti Jaya	-		-	-
15.	Pancurmas Unit Jaya	-		-	-
16.	Tj. Kupang	-		-	-
17.	Ps. Tebing Tinggi	-		-	-
18.	Tanjung Makmur	-		-	-
19.	Pajar Bakti	-		-	-

Lanjutan Tabel 4.4.8

	Desa	PDAM	Sumur	Mata Air	Sungai
	(1)	(2)	(3)	(4)	(5)
20.	Sugi Waras	-		-	-
21.	Batu Raja Baru	-		-	-
22.	Batu Raja Lama	-		-	-
23.	Kota Gading	-		-	-
24.	Jaya Loka	-		-	-
25.	Tj. Kupang Baru	-		-	-
26.	Kelumpang Jaya	-		-	-

Sumber : Kepala Desa

Sosial

Tabel 4.4.9 Tempat Buang Air Besar Sebagian Besar Rumah Tangga Menurut Desa di Kecamatan Tebing Tinggi, 2017

Desa	Jamban Sendiri	Jamban Bersama	Jamban Umum	Bukan Jamban/Sungai
(1)	(2)	(3)	(4)	(5)
01. Ujung Alih	-	-		
02. Lubuk Gelanggang	-	-	-	
03. Ulak Mengkudu		-		
04. Batu Pance		-		
05. Aur Gading		-	-	
06. Terusan Lama		-	-	
07. Terusan Baru		-	-	
08. Seguring Kecil		-	-	
09. Rantau Tenang		-	-	
10. Lampar Baru			-	
11. Kemang Manis		-	-	
12. Kupang		-	-	
13. Mekar Jaya		-	-	
14. Mekarti Jaya		-	-	
15. Pancurmas Unit Jaya		-	-	
16. Tj. Kupang		-	-	
17. Ps. Tebing Tinggi		-	-	-
18. Tanjung Makmur		-	-	
19. Pajar Bakti		-	-	

Lanjutan Tabel 4.4.9.

Desa	Jamban Sendiri	Jamban Bersama	Jamban Umum	Bukan Jamban/Sungai
(1)	(2)	(3)	(4)	(5)
20. Sugi Waras	-	-	-	
21. Batu Raja Baru		-	-	-
22. Batu Raja Lama		-	-	
23. Kota Gading		-	-	-
24. Jaya Loka		-	-	-
25. Tj. Kupang Baru	-	-	-	
26. Kelumpang Jaya			-	

Sumber : Kepala Desa

PERTANIAN

<https://empatlawangkab.bps.go.id>

Pertanian merupakan sektor hulu (primer) berbasis sumberdaya alam dimana kegiatannya tersebar hampir di seluruh wilayah Indonesia. Sesuai dengan sebutannya sebagai negara agraris, pertanian merupakan sumber utama mata pencaharian sebagian besar penduduk.

Dari 24.626 hektar luas lahan yang ada di Kecamatan Tebing Tinggi, sekitar 23,15 persennya merupakan lahan bukan pertanian. Sedangkan lahan pertanian sebesar 76,85 persen yang terdiri atas 91,97 persen lahan pertanian bukan sawah dan 8,03 persen lahan pertanian sawah.

Dilihat dari jenis pengairannya, lahan sawah di kecamatan ini menggunakan sistem pengairan berupa irigasi teknis dan sawah tadah hujan, yakni sebesar 87,57 persen dan 12,43 persen.

Untuk lahan yang bukan lahan sawah, ladang merupakan lahan dengan luas terbesar diantara bukan lahan sawah lainnya, yakni sebesar 34,99 persen. Selanjutnya disusul oleh perkebunan dan tegal, masing – masing sebesar 31,12 persen dan 17,91 persen.

5.1 Tanaman Pangan

Pada tahun 2016, luas panen padi sawah dan padi ladang adalah 3.504 ha dan 75 ha. Komoditas palawija yang terdapat di Kecamatan Tebing Tinggi mencakup jagung, kedelai, kacang tanah, ubi kayu dan ubi jalar dengan luas panen masing-masing komoditas adalah 11, 10, 3, 7 dan 5 ha.

5.2 Hortikultura

Selama tahun 2016 di Kecamatan Tebing Tinggi untuk komoditas tanaman sayuran yang diusahakan hanya cabai. Luas panen cabai pada tahun ini adalah 38 ha dengan nilai produksi 38 ton.

Produksi buah-buahan terbesar di Kecamatan Tebing Tinggi pada tahun 2016 adalah durian yaitu sebanyak 12.000 kuintal.

5.3 Perkebunan

Primadona tanaman perkebunan di Kecamatan Tebing Tinggi adalah kopi dan karet, dengan total produksi masing-masing sebesar 1.574 dan 868 ton.

5.4 Peternakan

Populasi ternak dan unggasterbanyak yang ada di Kecamatan Tebing Tinggi adalah sapi dan ayam pedaging, masing – masing sebanyak 1.808 ekor dan 8.900 ekor.

5.5 Perikanan

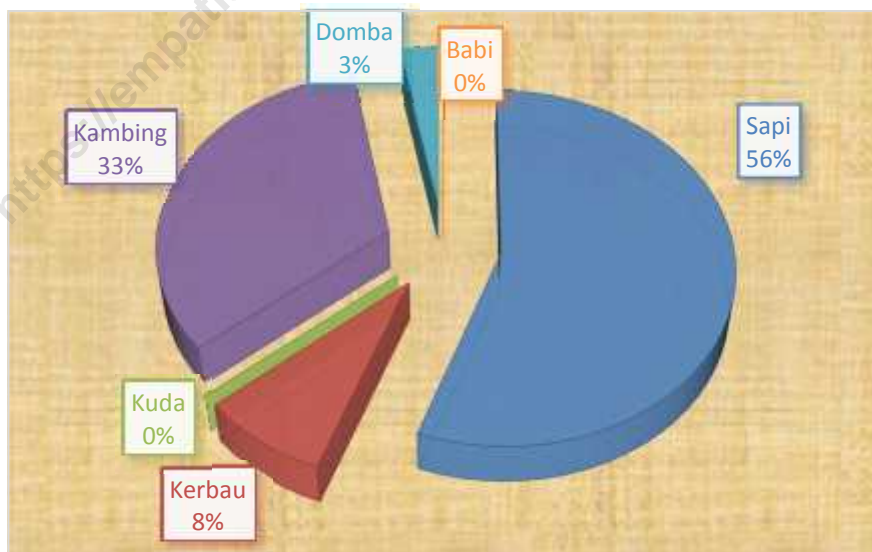
Untuk jumlah rumah tangga yang mengusahakan perikanan tangkap di perairan umum pada tahun 2015 dan 2016 adalah 6 dan 3 orang. Dilihat dari segi produksi perikanan tangkap di Kecamatan Tebing Tinggi adalah 6 dan 3 ton.

<https://empatlawangkab.bps.go.id>

Gambar 5.1 Persentase Luas Desa/Kelurahan menurut Penggunaan Lahan di Kecamatan Tebing Tinggi, 2016



Gambar 5.2 Populasi Ternak menurut Jenis Ternak di Kecamatan Tebing Tinggi, 2016



Pertanian

Tabel 5.1.1 Luas Lahan Sawah Dirinci Menurut Jenis Pengairan di Kecamatan Tebing Tinggi (ha), 2016

Kecamatan	Irigasi			Tadah Hujan	Pasang Surut	Lainnya	Jumlah
	Teknis	Setengah Teknis	Sederhana				
(1)	(2)	(3)	(4)	(5)	(6)	(7)	(8)
Tebing Tinggi	1 331	0	0	189	0	0	1 520
Jumlah	1 331	0	0	189	0	0	1 520

Sumber : Dinas Pertanian Kabupaten Empat Lawang

Tabel 5.1.2 Luas Lahan Bukan Sawah Menurut Penggunaannya di Kecamatan Tebing Tinggi (ha), 2016

Kecamatan	Tegal	Ladang	Perkebunan	Hutan Rakyat
(1)	(2)	(3)	(4)	(5)
Tebing Tinggi	3 127	6 110	5 435	1 270
Jumlah	3 127	6 110	5 435	1 270

Pertanian

Lanjutan Tabel 5.1.2

Kecamatan	Kolam/ Tebat/ Empang	Penggem balaan	Sementara Tidak Diusahakan	Lainnya	Lahan Bukan Pertanian
(1)	(6)	(7)	(8)	(9)	(10)
Tebing Tinggi	0	0	1 464	11 667	5700
Jumlah	0	0	1 464	11 667	5700

Sumber : Dinas Pertanian Kabupaten Empat Lawang

Tabel 5.1.3 Luas Panen (Padi Sawah dan Padi Ladang) di Kecamatan Tebing Tinggi (ha), 2016

Kecamatan	Padi Sawah	PadiLadang
(1)	(2)	(4)
TebingTinggi	3 504	75
Jumlah	3 504	75

Sumber : Dinas Pertanian Kabupaten Empat Lawang

Pertanian

Tabel 5.1.4 Luas Panen Jagung, Kedelai, Kacang Tanah, Kacang Hijau, Ubi Kayu, Ubi Jalar di Kecamatan Tebing Tinggi (ha), 2016

Kecamatan	Jagung	Kedelai	Kacang Tanah	Kacang Hijau	Ubi Kayu	Ubi Jalar
(1)	(2)	(3)	(4)	(5)	(6)	(7)
Tebing Tinggi	11	10	3	-	7	5
Jumlah	11	10	3	-	7	5

Sumber: Dinas Pertanian Kabupaten Empat Lawang

Tabel 5.2.1 Luas Panen Tanaman Sayuran Menurut Jenis Sayuran di Kecamatan Tebing Tinggi (Ha), 2016

Kecamatan	BawangMerah	Cabai	Kentang	Kubis	Petsai/Sawi	Lainnya
(1)	(2)	(3)	(4)	(5)	(6)	(7)
TebingTinggi	0	38	0	0	0	0
Jumlah	0	38	0	0	0	0

Sumber :DinasPertanianKabupatenEmpatLawang

Pertanian

Tabel 5.2.2 Produksi Tanaman Sayuran Menurut Jenis Sayuran di Kecamatan Tebing Tinggi (ton), 2016

Kecamatan	BawangMerah	Cabai	Kentang	Kubis	Petsai/Sawi	Lainnya
(1)	(2)	(3)	(4)	(5)	(6)	(7)
TebingTinggi	0	38	0	0	0	0
Jumlah	0	38	0	0	0	0

Sumber :DinasPertanianKabupatenEmpatLawang

Tabel 5.2.3 Produksi Buah-buahan Menurut Jenis Buah di Kecamatan Tebing Tinggi (kuintal), 2016

Kecamatan	Jeruk	Mangga	Durian	Pisang	Nanas	Pepaya	Lainnya
(1)	(2)	(3)	(4)	(5)	(6)	(7)	(8)
TebingTinggi	38	120	12 000	130	2	15	-
Jumlah	38	120	12 000	130	2	15	-

Sumber :DinasPertanianKabupatenEmpatLawang

Pertanian

Tabel 5.3.1 Luas Tanaman Perkebunan Menurut Jenis Tanaman di Kecamatan Tebing Tinggi (Ton), 2016

Kecamatan	Karet	Kelapa	Kelapa Sawit	Kopi	Lada	Lainnya
(1)	(2)	(3)	(4)	(5)	(6)	(7)
TebingTinggi	868	31	268	1574	14	75
Jumlah	868	31	268	1574	14	75

Sumber : Dinas Pertanian Kabupaten Empat Lawang

Tabel 5.3.2 Produksi Tanaman Perkebunan Menurut Jenis Tanaman di Kecamatan Tebing Tinggi (ton), 2016

Kecamatan	Karet	Kelapa	Kelapa Sawit	Kopi	Lada	Lainnya
(1)	(2)	(3)	(4)	(5)	(6)	(7)
TebingTinggi	5412	7	11 172	92	4	26
Jumlah	5412	7	11 172	92	4	26

Sumber : Dinas Pertanian Kabupaten Empat Lawang

Pertanian

Tabel 5.4.1 Populasi Ternak Menurut Jenis Ternak di Kecamatan Tebing Tinggi(ekor), 2016

Kecamatan	Sapi	Kerbau	Kuda	Kambing	Domba	Babi
(1)	(2)	(3)	(4)	(5)	(6)	(7)
TebingTinggi	1 808	270	-	1 075	96	-
Jumlah	1 808	270	-	1 075	96	-

Sumber : Dinas PertanianKabupaten Empat Lawang

Tabel 5.4.2 Populasi Unggas Menurut Jenis Unggas di kecamatan Tebing Tinggi(ekor), 2016

Kecamatan	AyamKampung	AyamPetelur	AyamPedaging	Itik
(1)	(2)	(3)	(4)	(5)
TebingTinggi	1 050	4 300	8 900	492
Jumlah	1 050	4 300	8 900	492

Sumber : Dinas Pertanian Kabupaten Empat Lawang

Pertanian

Tabel 5.4.3 Jumlah Ternak yang dipotong Menurut Jenis Ternak di Kecamatan Tebing Tinggi (ekor), 2016

Kecamatan	Sapi	Kerbau	Kuda	Kambing	Domba	Babi
(1)	(2)	(3)	(4)	(5)	(6)	(7)
TebingTinggi	184	12	-	16	-	-
Jumlah	184	12	-	16	-	-

Sumber : Dinas Pertanian Kabupaten Empat Lawang

Tabel 5.5.1 Jumlah Rumah Tangga Perikanan Tangkap di Kecamatan Tebing Tinggi, 2015 dan 2016

Kecamatan	Perikanan Laut		Perairan Umum	
	2015	2016	2015	2016
(1)	(2)	(3)	(4)	(5)
Tebing Tinggi	-	-	6	3

Sumber : Dinas Pertanian Kabupaten Empat Lawang

Pertanian

Tabel 5.5.2 Produksi Perikanan Tangkap di Kecamatan Tebing Tinggi (ton), 2015 dan 2016

Kecamatan	Perikanan Laut		Perairan Umum	
	2015	2016	2015	2016
(1)	(2)	(3)	(4)	(5)
Tebing Tinggi	-	-	6	3

Sumber : Dinas Pertanian Kabupaten Empat Lawang

Tabel 5.5.3 Jumlah Rumah Tangga Perikanan Budidaya menurut jenis budidaya di Kecamatan Tebing Tinggi, 2016

Kecamatan	Budidaya Laut	Tambak	Kolam	Keramba	JaringA pung	Sawah	Jumlah
(1)	(2)	(3)	(4)	(5)	(6)	(7)	(8)
TebingTinggi	-	-	39	-	-	33	72
Jumlah	-	-	39	-	-	33	72

Sumber :DinasPertanianKabupatenEmpatLawang

Pertanian

Tabel 5.5.4 Produksi Perikanan Tangkap menurut subsektor di Kecamatan Tebing Tinggi (ton), 2016

Kecamatan	Budidaya Laut	Tambak	Kolam	Keramba	JaringA pung	Sawah	Jumlah
(1)	(2)	(3)	(4)	(5)	(6)	(7)	(8)
TebingTinggi	-	-	54	-	-	48	102
Jumlah	-	-	54	-	-	48	102

Sumber :DinasPertanianKabupatenEmpatLawang

Tabel 5.6.1 Luas Kawasan Hutan dan Perairan di Kecamatan Tebing Tinggi (ha), 2015

Kecamatan	Hutan Lindung	Suaka Alam dan Pelestarian Alam	Hutan Produksi Terbatas	Hutan Produksi Konversi	Jumlah
(1)	(2)	(3)	(4)	(5)	(8)
Tebing Tinggi	5 750,47	-	4 193,75	8 322,00	18 266,22
Jumlah	5 750,47	-	4 193,75	8 322,00	18 266,22

Catatan : *) Data Kecamatan Tebing Masih Bergabung dengan Kecamatan Saling

Sumber : Dinas Kehutanan dan Perkebunan, dan Pertambangan dan Energi Kabupaten Empat Lawang

Pertanian

Tabel 5.6.2 Proporsi Luas Hutan Terhadap Luas Daerah Administrasi dan Fungsi Hutan di Kecamatan Tebing Tinggi, 2015

Kecamatan	Luas Daerah Administrasi (ha)	Proporsi Luas Hutan Terhadap Luas Daerah Administrasi				Jumlah
		Hutan Lindung	Hutan Wisata Suaka Alam	Hutan Produksi Terbatas	Hutan Produksi Konversi	
(1)	(2)	(3)	(4)	(5)	(7)	(8)
Tebing Tinggi *)	59 093	9,73	-	7,10	14,08	30,91
Jumlah	59 093	9,73	-	7,10	14,08	30,91

Catatan : *) Data Kecamatan Tebing Masih Bergabung dengan Kecamatan Saling

Sumber : Dinas Kehutanan dan Perkebunan, dan Pertambangan dan Energi Kabupaten Empat Lawang

PERINDUSTRIAN, PERTAMBANGAN, DAN ENERGI

<https://empatlawangkab.go.id>

6.1 Perindustrian

Pada tahun 2017 terdapat 1.170 unit usaha di Kecamatan Tebing Tinggi. Di antara jenis unit usaha yang terdapat di Kecamatan Tebing Tinggi, unit usaha yang paling mendominasi adalah warung kelontong/manisan, yaitu mencapai 79,00 persen atau sebanyak 925 unit. Desa/kelurahan dengan jumlah warung kelontong/ manisan terbanyak adalah Kelurahan Pasar Tebing Tinggi.

Unit usaha kedua terbanyak adalah kedai makanan/minuman sebanyak 214 unit (18,29 persen). Sementara unit usaha paling sedikit adalah Penginapan/hotel yang hanya terdapat lima unit di kecamatan ini. Selanjutnya, Kecamatan Tebing Tinggi mempunyai dua unit Pasar Tradisional Modern, satu unit Pasar Tradisional.


6.2 Pertambangan

Kecamatan Tebing Tinggi belum memiliki usaha pertambangan, hanya kegiatan penggalian yang terdapat di kecamatan ini. Bahan galian yang dihasilkan antara lain batu kali, pasir, dan koral/kerikil.

6.3 Energi

Sebagian besar desa/kelurahan yang terdapat di Kecamatan Tebing Tinggi sudah terjangkau listrik.

Gambar 6.1 Persentase Kepala Keluarga (KK) Berdasarkan Sumber Penerangan Utama per Desa/Kelurahan di Kecamatan Tebing Tinggi, 2017



Tabel 6.1.1 Jumlah Unit Usaha Menurut Desa dan Jenisnya di Kecamatan Tebing Tinggi, 2017

Desa	Mini Market	Rumah Makan	Kedai Makanan/Minuman	Warung Kelontong/Manisan
(1)	(2)	(3)	(4)	(5)
01. Ujung Alih	0	0	0	32
02. Lubuk Gelanggang	0	0	0	10
03. Ulak Mengkudu	0	0	11	15
04. Batu Pance	0	0	0	24
05. Aur Gading	0	0	0	38
06. Terusan Lama	0	0	2	10
07. Terusan Baru	0	0	0	28
08. Seguring Kecil	0	0	0	5
09. Rantau Tenang	0	0	1	31
10. Lampar Baru	0	0	3	20
11. Kemang Manis	0	0	2	16
12. Kupang	1	0	20	40
13. Mekar Jaya	0	0	5	43
14. Mekarti Jaya	0	0	0	8
15. Pancurmas Unit Jaya	0	0	0	10
16. Tj. Kupang	4	11	32	80
17. Ps. Tebing Tinggi	3	8	85	200
18. Tanjung Makmur	0	0	9	54

Perindustrian, Pertambangan, dan Energi

Lanjutan Tabel 6.1.1.

Desa	Mini Market	Rumah Makan	Kedai Makanan/ Minuman	Warung Kelontong/ Manisan
(1)	(2)	(3)	(4)	(5)
19. Kelumpang Jaya	0	0	7	32
20. Pajar Bakti	0	0	6	10
21. Sugi Waras	0	0	2	8
22. Batu Raja Baru	0	0	2	19
23. Batu Raja Lama	0	0	8	24
24. Kota Gading	0	0	5	17
25. Jaya Loka	1	3	10	120
26. Tj. Kupang Baru	0	0	4	31
Tebing Tinggi	9	22	214	925

Sumber : Masing-Masing Desa

Lanjutan Tabel 6.1.1

Desa	Penginapan/ Hotel	Bengkel	Salon	Tukang Cukur
(1)	(6)	(7)	(8)	(9)
01. Ujung Alih	0	3	1	0
02. Lubuk Gelanggang	0	0	0	0
03. Ulak Mengkudu	0	2	0	1
04. Batu Pance	0	1	0	0
05. Aur Gading	0	3	1	2
06. Terusan Lama	0	1	1	0
07. Terusan Baru	0	4	0	0
08. Seguring Kecil	0	6	0	0
09. Rantau Tenang	0	9	0	0
10. Lampar Baru	0	4	0	0
11. Kemang Manis	0	2	0	0
12. Kupang	0	2	2	0
13. Mekar Jaya	0	0	0	0
14. Mekarti Jaya	0	1	0	0
15. Pancurmas Unit Jaya	0	0	0	0
16. Tj. Kupang	3	10	1	1
17. Ps. Tebing Tinggi	3	25	21	8
18. Tanjung Makmur	0	4	0	2
19. Kelumpang Jaya	0	1	0	0
20. Pajar Bakti	0	0	0	0
21. Sugi Waras	0	0	0	0

Perindustrian, Pertambangan, dan Energi

Lanjutan Tabel 6.1.1

Desa	Penginapan/ Hotel	Bengkel	Salon	Tukang Cukur
(1)	(6)	(7)	(8)	(9)
22. Batu Raja Baru	0	0	1	0
23. Batu Raja Lama	0	1	0	1
24. Kota Gading	0	6	0	0
25. Jaya Loka	0	4	0	0
26. Tj. Kupang Baru	0	1	0	0
Tebing Tinggi	5	90	35	17

Sumber :Masing-Masing Desa

Perindustrian, Pertambangan, dan Energi

Tabel 6.1.2 Jumlah Industri Kecil dan Kerajinan Rumah Tangga Menurut Desa dan Jenisnya di Kecamatan Tebing Tinggi, 2017

	Desa	Industri				Lainnya
		Kayu	Anyaman	Makanan & Minuman	Penggilingan	
	(1)	(2)	(3)	(4)	(5)	
01.	Ujung Alih	0	0	0
02.	Lubuk Gelanggang	0	6	0
03.	Ulak Mengkudu	3	0	0
04.	Batu Pance	0	0	0
05.	Aur Gading	0	0	0
06.	Terusan Lama	0	0	0
07.	Terusan Baru	0	0	0
08.	Seguring Kecil	1	0	0
09.	Rantau Tenang	1	0	0
10.	Lampar Baru	0	0	0
11.	Kemang Manis	2	0	0
12.	Kupang	2	0	0
13.	Mekar Jaya	0	0	0
14.	Mekarti Jaya	0	0	0
15.	Pancurmas Unit Jaya	0	0	0
16.	Tj. Kupang	2	0	0
17.	Ps. Tebing Tinggi	3	0	6
18.	Tanjung Makmur	2	0	4

Perindustrian, Pertambangan, dan Energi

Lanjutan Tabel 6.1.2.

Desa	Industri Kayu	Industri Anyaman	Industri Makanan & Minuman	Industri Penggilingan	Lainnya
(1)	(2)	(3)	(4)	(5)	(6)
19. Kelumpang Jaya	5	5	21
20. Pajar Bakti	1	0	4
21. Sugi Waras	0	0	0
22. Batu Raja Baru	5	5	0
23. Batu Raja Lama	2	0	0
24. Kota Gading	2	0	0
25. Jaya Loka	6	0	15
26. Tj. Kupang Baru	1	0	0
Tebing Tinggi	38	16	50

Sumber :Masing-Masing Desa

...)* Data Tidak tersedia

Tabel 6.1.3 Jumlah Pasar Menurut Desa dan Jenisnya di Kecamatan Tebing Tinggi, 2017

Desa	Pasar Inpres	Pasar Tradisional Modern	Pasar Tradisional
(1)	(2)	(3)	(4)
01. Ujung Alih	-	-	-
02. Lubuk Gelanggang	-	-	-
03. Ulak Mengkudu	-	-	-
04. Batu Pance	-	-	-
05. Aur Gading	-	-	-
06. Terusan Lama	-	-	-
07. Terusan Baru	-	-	-
08. Seguring Kecil	-	-	-
09. Rantau Tenang	-	-	-
10. Lampar Baru	-	-	-
11. Kemang Manis	-	-	-
12. Kupang	-	-	-
13. Mekar Jaya	-	-	-
14. Mekarti Jaya	-	-	-
15. Pancurmas Unit Jaya	-	-	-
16. Tj. Kupang	-	-	-
17. Ps. Tebing Tinggi	-	2	1
18. Tanjung Makmur	-	-	-
19. Pajar Bakti	-	-	-
20. Sugi Waras	-	-	-

Perindustrian, Pertambangan, dan Energi

Lanjutan Tabel 6.1.3.

	Desa	Pasar Inpres	Pasar Tradisional Modern	Pasar Tradisional
	(1)	(2)	(3)	(4)
21.	Batu Raja Baru	-	-	-
22.	Batu Raja Lama	-	-	-
23.	Kota Gading	-	-	-
24.	Jaya Loka	-	-	-
25.	Tj. Kupang Baru	-	-	-
26.	Kelumpang Jaya	-	-	-
	Tebing Tinggi	-	2	1

Sumber : Badan Pusat Statistik Kabupaten Empat Lawang

Tabel 6.2.1 Keberadaan Bahan Galian Golongan C Menurut Desa dan Jenisnya di Kecamatan Tebing Tinggi, 2017

Desa	Batu Kali	Pasir	Tanah Liat/ Tanah Biasa	Koral/Kerikil
(1)	(2)	(3)	(4)	(5)
01. Ujung Alih	v	v	-	v
02. Lubuk Gelanggang	-	-	-	-
03. Ulak Mengkudu	v	v	-	-
04. Batu Pance	v	-	-	-
05. Aur Gading	-	-	-	-
06. Terusan Lama	v	v	-	v
07. Terusan Baru	-	-	-	-
08. Seguring Kecil	v	v	-	v
09. Rantau Tenang	v	v	-	v
10. Lampar Baru	-	-	-	-
11. Kemang Manis	v	v	-	v
12. Kupang	v	v	-	v
13. Mekar Jaya	-	-	-	-
14. Mekarti Jaya	-	-	-	-
15. Pancurmas Unit Jaya	-	-	-	-
16. Tj. Kupang	v	v	-	v
17. Ps. Tebing Tinggi	v	v	-	v
18. Tanjung Makmur	-	v	-	v
19. Pajar Bakti	-	-	-	-
20. Sugi Waras	v	v	-	v
21. Batu Raja Baru	v	v	v	v

Perindustrian, Pertambangan, dan Energi

Lanjutan Tabel 6.2.1.

Desa	Batu Kali	Pasir	Tanah Liat/ Tanah Biasa	Koral/Kerikil
(1)	(2)	(3)	(4)	(5)
22. Batu Raja Lama	-	-	-	-
23. Kota Gading	v	v	-	v
24. Jaya Loka	-	-	-	-
25. Tj. Kupang Baru	v	v	-	v
26. Kelumpang Jaya	v	v	-	v
Tebing Tinggi	14	14	1	13

Sumber : Kepala Desa

Tabel 6.3.1 Jumlah Kepala Keluarga (KK) Berdasarkan Sumber Penerangan Utama per Desa/Kelurahan di Kecamatan Tebing Tinggi, 2017

	Desa	Listrik PLN	Listrik Non PLN	Bukan Listrik
	(1)	(2)	(3)	(4)
01.	Ujung Alih	343	0	0
02.	Lubuk Gelanggang	187	0	28
03.	Ulak Mengkudu	294	0	32
04.	Batu Pance	333	0	3
05.	Aur Gading	603	0	79
06.	Terusan Lama	177	0	4
07.	Terusan Baru	601	0	2
08.	Seguring Kecil	146	12	9
09.	Rantau Tenang	554	0	0
10.	Lampar Baru	235	0	0
11.	Kemang Manis	331	0	0
12.	Kupang	673	0	0
13.	Mekar Jaya	405	0	10
14.	Mekarti Jaya	178	0	0
15.	Pancurmas Unit Jaya	103	0	25
16.	Tj. Kupang	1 577	0	0
17.	Ps. Tebing Tinggi	3 650	0	0
18.	Tanjung Makmur	690	0	0
19.	Pajar Bakti *)	175	0	30
20.	Sugi Waras	96	18	130
21.	Batu Raja Baru *)	343	0	0

Perindustrian, Pertambangan, dan Energi

Lanjutan Tabel 6.3.1.

	Desa	Listrik PLN	Listrik Non PLN	Bukan Listrik
	(1)	(2)	(3)	(4)
22.	Batu Raja Lama	452	0	0
23.	Kota Gading	297	0	0
24.	Jaya Loka	1 662	0	5
25.	Tj. Kupang Baru *)	322	0	36
26.	Kelumpang Jaya	489	0	0
	Tebing Tinggi	14 161	256	719

Sumber : Masing-Masing Desa

TRANSPORTASI, KOMUNIKASI, DAN PARIWISATA

<https://empatlawangkepos.com/id>

7.1 Transportasi

Transportasi merupakan salah satu faktor Infrastruktur yang sangat menunjang dalam peningkatan kegiatan perekonomian masyarakat, di kecamatan Tebing Tinggi, salah satu penunjang transportasi adalah jalan, Jalan merupakan prasarana pengangkutan darat yang penting untuk memperlancar kegiatan perekonomian. Dengan makin meningkatnya usaha pembangunan maka akan menuntut peningkatan pembangunan jalan untuk mobilitas penduduk juga memperlancar lalu lintas jalan dari suatu daerah ke daerah lain.

Selama 2016 jumlah sarana angkutan umum melalui darat yang ada di Kecamatan Tebing Tinggi antara lain: truk barang sebanyak 62 unit, andes sebanyak 90 unit, sepeda motor sebanyak 4.299unit, ojek gandeng sebanyak 842 unit, dan 43 unit becak.Terdapat 842 unit kendaraan roda 4 dan 6.507 unit kendaraan roda dua.

7.2 Komunikasi

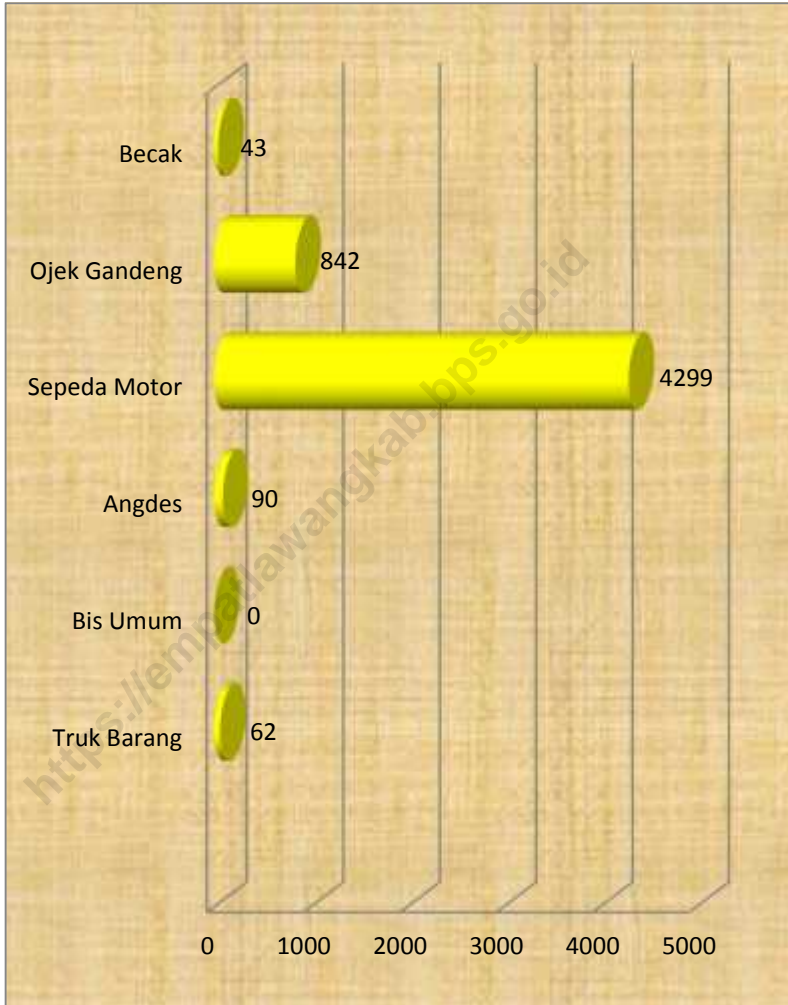
Di jaman sekarang penyebaran informasi sangat penting agar tidak tertinggal dari wilayah lain untuk itu pembangunan penunjang komunikasi sangat diperlukan.

Dalam hal penunjang komunikasi, Kecamatan Tebing Tinggi sudah terdapat tower (pemancar sinyal telepon genggam) kenyataan ini dibuktikan dengan sudah adanya sinyal telepon genggam di desa/kelurahan di Kecamatan Tebing Tinggi seperti Telkomsel,XL,Indosat dan CDMA.

7.3 Pariwisata

Pariwisata merupakan industry gaya baru yang mampu memacu pertumbuhan ekonomi di suatu daerah khususnya di KecamatanTebingTinggi. Di samping itu pariwisata sebagai suatu sektor yang kompleks, mampu menghidupkan sektor-sektor lain meliputi industri-industri seperti industri kerajinan tangan, industri cinderamata, penginapan, dan transportasi. Tetapi Pada kenyataannya sektor pariwisata di kecamatan tebing tinggi sampai saat ini belum mendapatkan perhatian khusus dari pemerintah setempat. Kenyataan ini terlihat dari belum adanya pengelolaan khususuntuk mengembangkan objek wisata di kecamatan tebing tinggi, terlihat dari jumlah hotel dan penginapan yang masih sangat minim di kecamatan ini.

Gambar 7.1 Jumlah Sarana Angkutan Melalui Darat Menurut Jenis Kendaraan di Kecamatan Tebing Tinggi, 2016



Tabel 7.1.1 Jumlah Jembatan yang Menghubungkan Antar Desa Menurut Permukaan/Kerangka Jembatan di Kecamatan Tebing Tinggi, 2012

	Desa	Jumlah Jembatan				Jumlah
		Beton Tembok	Beton Besi	Besi Kayu	Kayu	
	(1)	(2)	(3)	(4)	(5)	(6)
01.	Ujung Alih	1	2	-	-	3
02.	Lubuk Gelanggang	-	-	1	1	2
03.	Ulak Mengkudu	-	-	1	-	1
04.	Batu Pance	-	-	1	-	1
05.	Aur Gading	2	-	-	-	2
06.	Terusan Lama	-	-	1	-	1
07.	Terusan Baru	-	2	1	-	3
08.	Seguring Kecil	-	1	-	3	4
09.	Rantau Tenang	-	1	2	-	3
10.	Lampar Baru	-	-	1	-	1
11.	Kemang Manis	-	-	1	-	1
12.	Kupang	-	-	1	-	1
13.	Mekar Jaya	4	-	-	1	5
14.	Mekarti Jaya	4	-	-	-	4
15.	Pancurmas Unit Jaya	2	-	1	-	3
16.	Tj. Kupang	-	1	-	-	1
17.	Ps. Tebing Tinggi	2	-	-	-	2
18.	Tanjung Makmur	-	1	-	-	1
19.	Pajar Bakti	1	-	-	1	2

Lanjutan Tabel 7.1.1

	Desa	Jumlah Jembatan				Jumlah
		Beton Tembok	Beton Besi	Besi Kayu	Kayu	
	(1)	(2)	(3)	(4)	(5)	(6)
20.	Sugi Waras	3	1	1	2	7
21.	Batu Raja Baru	-	4	1	-	5
22.	Batu Raja Lama	-	-	1	-	1
23.	Kota Gading	-	-	1	-	1
24.	Jaya Loka	1	-	2	1	4
25.	Tj. Kupang Baru	1	-	-	2	3
26.	Kelumpang Jaya	-	-	2	-	2
	Tebing Tinggi	21	13	19	11	64

Sumber :Kepala Desa

Transportasi, Komunikasi, dan Pariwisata

Tabel 7.1.2 Jumlah Sarana Angkutan Melalui Darat Menurut Jenis Kendaraan di Kecamatan Tebing Tinggi, 2016

Desa	Jumlah Sarana Angkutan (Unit)						Jumlah
	Truk Barang	Bis Umum	Angdes	Sepeda Motor	Ojek Gandeng	Becak	
(1)	(2)	(3)	(4)	(5)	(6)	(7)	(8)
01. Ujung Alih	5	0	11	300	2	0	318
02. Lubuk Gelanggang	0	0	0	60	0	0	60
03. Ulak Mengkudu	1	0	3	120	4	0	128
04. Batu Pance	0	0	1	100	1	0	102
05. Aur Gading	1	0	6	0	0	0	7
06. Terusan Lama	1	0	4	120	4	0	129
07. Terusan Baru	2	0	13	450	9	0	474
08. Seguring Kecil	0	0	3	50	21	0	74
09. Rantau Tenang	1	0	4	5	10	0	20
10. Lampar Baru	0	0	4	80	25	0	109
11. Kemang Manis	1	0	4	1	25	0	31
12. Kupang	3	0	5	495	100	0	603
13. Mekar Jaya	3	0	2	295	23	0	323
14. Mekarti Jaya	0	0	2	583	7	0	592
15. Pancurmas Unit Jaya	0	0	2	56	0	0	58
16. Tj. Kupang	10	0	5	95	49	0	159
17. Ps. Tebing Tinggi	27	0	8	280	300	35	650
18. Tanjung Makmur	0	0	1	350	120	5	476
19. Pajar Bakti	1	0	3	0	5	0	9

Transportasi, Komunikasi, dan Pariwisata

Lanjutan Tabel 7.1.2

Desa	Jumlah Sarana Angkutan						Jumlah
	Truk Bar ang	Bis Umum	Angdes	Sepeda Motor	Ojek Gan deng	Becak	
(1)	(2)	(3)	(4)	(5)	(6)	(7)	(8)
20. Sugi Waras	0	0	0	44	4	0	48
21. Batu Raja Baru	0	0	0	210	35	0	245
22. Batu Raja Lama	0	0	1	25	19	0	45
23. Kota Gading	0	0	1	90	4	0	95
24. Jaya Loka	4	0	2	100	45	0	151
25. Tj. Kupang Baru	0	0	3	90	10	0	103
26. Kelumpang Jaya	2	0	2	300	20	3	327
Tebing Tinggi	62	0	90	4299	842	43	5336

Sumber :KepalaDesa

Tabel 7.1.3 Jumlah Kendaraan Bermotor Roda 4 dan Roda 2 dirinci Menurut Desa/Kelurahan di Kecamatan Tebing Tinggi, 2016

	Desa	Kendaraan Roda 4	Kendaraan Roda 2
	(1)	(2)	(3)
01.	Ujung Alih	4	0
02.	Lubuk Gelanggang	0	60
03.	Ulak Mengkudu	1	120
04.	Batu Pance	4	100
05.	Aur Gading	3	8
06.	Terusan Lama	1	120
07.	Terusan Baru	20	450
08.	Seguring Kecil	6	50
09.	Rantau Tenang	15	280
10.	Lampar Baru	10	500
11.	Kemang Manis	13	76
12.	Kupang	45	362
13.	Mekar Jaya	22	295
14.	Mekarti Jaya	3	583
15.	Pancurmas Unit Jaya	2	68
16.	Tj. Kupang	125	395
17.	Ps. Tebing Tinggi	450	1530
18.	Tanjung Makmur	20	350
19.	Pajar Bakti	2	100
20.	Sugi Waras	9	44

Transportasi, Komunikasi, dan Pariwisata

Lanjutan Tabel 7.1.3

	Desa	Kendaraan Roda 4	Kendaraan Roda 2
	(1)	(2)	(3)
21.	Batu Raja Baru	8	210
22.	Batu Raja Lama	6	120
23.	Kota Gading	6	90
24.	Jaya Loka	50	250
25.	Tj. Kupang Baru	10	90
26.	Kelumpang Jaya	7	256
	Tebing Tinggi	842	6 507

Sumber :Kepala Desa

Tabel 7.2.1 Ketersediaan Sarana Pos dan Telekomunikasi Menurut Desa di Kecamatan Tebing Tinggi, 2016

Desa	Wartel	Warnet	Posling	Pos Pembantu	TelponU mum	Kantor Pos
(1)	(2)	(3)	(4)	(5)	(6)	(7)
01. Ujung Alih	-	-	-	-	-	-
02. Lubuk Gelanggang	-	-	-	-	-	-
03. Ulak Mengkudu	-	-	-	-	-	-
04. Batu Pance	-	-	-	-	-	-
05. Aur Gading	-	-	-	-	-	-
06. Terusan Lama	-	-	-	-	-	-
07. Terusan Baru	-	-	-	-	-	-
08. Seguring Kecil	-	-	-	-	-	-
09. Rantau Tenang	-	-	-	-	-	-
10. Lampar Baru	-	-	-	-	-	-
11. Kemang Manis	-	-	-	-	-	-
12. Kupang	-	-	-	-	-	-
13. Mekar Jaya	-	-	-	-	-	-
14. Mekarti Jaya	-	-	-	-	-	-
15. Pancurmas	-	-	-	-	-	-
16. Tj. Kupang	-	-	-	-	-	-
17. Ps. Tebing Tinggi	-	-	-	-	-	-
18. Tanjung Makmur	-	-	-	-	-	-
19. Pajar Bakti	-	-	-	-	-	-
20. Sugi Waras	-	-	-	-	-	-

Transportasi, Komunikasi, dan Pariwisata

Lanjutan Tabel 7.2.1

Desa	Wartel	Warnet	Posling	Pos Pembantu	Telpon Umum	Kantor Pos
(1)	(2)	(3)	(4)	(5)	(6)	(7)
21. Batu Raja Baru	-	-	-	-	-	-
22. Batu Raja Lama	-	-	-	-	-	-
23. Kota Gading	-	-	-	-	-	-
24. Jaya Loka	-	-	-	-	-	-
25. Tj. Kupang Baru	-	-	-	-	-	-
26. Kelumpang Jaya	-	-	-	-	-	-
Tebing Tinggi	0	6	11	-	-	1

Sumber :Masing-masing Desa

Tabel 7.2.2 Keberadaan Sinyal Telepon Genggam Menurut Provider dan Desa di Kecamatan Tebing Tinggi, 2017

	Desa	Telkomsel	Indosat	XL	CDMA
	(1)	(2)	(3)	(4)	(5)
01.	Ujung Alih	-	-	-	
02.	Lubuk Gelanggang	-	-	-	
03.	Ulak Mengkudu			-	
04.	Batu Pance			-	
05.	Aur Gading			-	-
06.	Terusan Lama				-
07.	Terusan Baru				-
08.	Seguring Kecil				-
09.	Rantau Tenang				-
10.	Lampar Baru				-
11.	Kemang Manis				-
12.	Kupang				-
13.	Mekar Jaya				-
14.	Mekarti Jaya				-
15.	Pancurmas		-	-	-
16.	Tj. Kupang				
17.	Ps. Tebing Tinggi				
18.	Tanjung Makmur				
19.	Pajar Bakti		-	-	-
20.	Sugi Waras		-	-	-
21.	Batu Raja Baru				-

Transportasi, Komunikasi, dan Pariwisata

Lanjutan Tabel 7.2.2

Desa	Telkomsel	Indosat	XL	CDMA
(1)	(2)	(3)	(4)	(5)
22. Batu Raja Lama				
23. Kota Gading				-
24. Jaya Loka				-
25. Tj. Kupang Baru				-
26. Kelumpang Jaya				
Tebing Tinggi	24	21	18	9

Sumber :KepalaDesa

Tabel 7.3.1 Objek Wisata Alam dan Budaya Menurut Desa di Kecamatan Tebing Tinggi, 2017

Desa	Wisata Alam	Wisata Budaya
(1)	(2)	(3)
01. Terusan Lama	Sungai Musi (Pantai Terusan)	-
02. Rantau Tenang	Sungai Musi (Wisata Seguring)	-
03. Jayaloka	Air Terjun Jayaloka	-
04. TanjungKupang	Wisata Taman Musi 2	-

Sumber: Kepala Desa

Transportasi, Komunikasi, dan Pariwisata

Tabel 7.3.2 Jumlah Sarana Penunjang Pariwisata Menurut Desa di Kecamatan Tebing Tinggi, 2016

Desa	Hotel		Losmen/Penginapan	
	Banyaknya (Unit)	TenagaKerja (Orang)	Banyaknya (Unit)	TenagaKerja (Orang)
(1)	(2)	(3)	(4)	(5)
01. Ujung Alih	-	-	-	-
02. Lubuk Gelanggang	-	-	-	-
03. Ulak Mengkudu	-	-	-	-
04. Batu Pance	-	-	-	-
05. Aur Gading	-	-	-	-
06. Terusan Lama	-	-	-	-
07. Terusan Baru	-	-	-	-
08. Seguring Kecil	-	-	-	-
09. Rantau Tenang	-	-	-	-
10. Lampar Baru	-	-	-	-
11. Kemang Manis	-	-	-	-
12. Kupang	-	-	-	-
13. Mekar Jaya	-	-	-	-
14. Mekarti Jaya	-	-	-	-
15. Pancurmas Unit Jaya	-	-	-	-
16. Tj. Kupang	2	11	1	2
17. Ps. Tebing Tinggi	3	20	-	-
18. Tanjung Makmur	-	-	-	-
19. Pajar Bakti	-	-	-	-
20. Sugi Waras	-	-	-	-

Lanjutan Tabel 7.3.2

Desa	Hotel		Losmen/Penginapan	
	Banyaknya (Unit)	TenagaKerja (Orang)	Banyaknya (Unit)	TenagaKerja (Orang)
(1)	(2)	(3)	(4)	(5)
21. Batu Raja Baru	-	-	-	-
22. Batu Raja Lama	-	-	-	-
23. Kota Gading	-	-	-	-
24. Jaya Loka	-	-	-	-
25. Tj. Kupang Baru	-	-	-	-
26. Kelumpang Jaya	-	-	-	-
Tebing Tinggi	5	31	1	2

Sumber: Badan Pusat Statistik

KEUANGAN

<https://empatlawangkab.bps.go.id>

8.1 Keuangan Pemerintah Daerah


Keberhasilan dan kelancaran roda pemerintahan di suatu daerah tidak hanya ditunjang oleh sumber daya manusia yang handal, tetapi juga dipengaruhi oleh sumber dana yang memadai. Sumber dana tersebut berasal dari pemberian pemerintah daerah propinsi dan pemberian pemerintah daerah/kota. Selanjutnya penerimaan tersebut direalisasikan untuk berbagai kegiatan, baik kegiatan rutin pemerintahan maupun kegiatan pembangunan.

Data keuangan desa terdiri dari realisasi penerimaan dan realisasi pengeluaran, dimana pengeluaran terdiri dari pengeluaran rutin dan pengeluaran pembangunan. Pada tahun 2014, realisasi penerimaan APB-Desa se-Kecamatan Tebing Tinggi mencapai 3.609,6 juta rupiah atau meningkat sebesar 8,07 persen dibanding tahun lalu. Jumlah tersebut digunakan untuk membiayai Belanja Pegawai 2.360,8 juta rupiah, Belanja barang 232 juta rupiah, Biaya pemeliharaan 676 juta rupiah, dan Biaya perjalanan 632 juta rupiah.

8.2 Pajak Bumi dan Bangunan

Penerimaan Pajak Bumi dan Bangunan (PBB) merupakan salah satu sumber dana bagi pembangunan suatu daerah. Realisasi penerimaan pajak bumi dan bangunan Kecamatan Tebing Tinggi pada tahun 2015, mencapai hampir 170,3 juta rupiah, meningkat di bandingkan dengan tahun lalu. Untuk Penerimaan Pajak Bumi dan Bangunan pada tahun 2015 terbesar dicapai oleh Kelurahan Tanjung Kupang, yaitu sebesar 28,01 juta rupiah. Hal ini juga sama dengan tahun lalu.

Gambar 8.1 Realisasi Penerimaan PBB Menurut Desa/Kelurahan di Kecamatan Tebing Tinggi, 2015



Tabel 8.1.1 Realisasi Penerimaan dan Pengeluaran Keuangan Desa di Kecamatan Tebing Tinggi, 2016

Uraian	Ujung Alih	Lubuk Gelanggang	Ulak Mengkudu	Batu Pance
(1)	(2)	(3)	(4)	(5)
Bagian Sisa Lebih Anggaran Tahun Lalu				
A. PENDAPATAN
1. Pendapatan Asli Desa/Kelurahan
2. Bagi Hasil Pajak
3. Bagian Dari Retribusi
4. Alokasi Dana Desa
5. Bantuan Keuangan Pemerintah Pusat
6. Bantuan Keuangan Pemerintah Provinsi
7. Bantuan Keuangan Pemerintah Kabupaten/Kota Untuk Tambahan Penghasilan
8. Bantuan Keuangan Pemerintah Kabupaten/Kota Lainnya
9. Penerimaan Lain-lain yang Sah
B. PENGELUARAN
1. Belanja Pegawai
2. Belanja Barang/Jasa
3. Belanja Modal
4. Belanja Bantuan Sosial
5. Belanja Tak Terduga

Sumber : Pemerintahan Kecamatan

Keuangan

Lanjutan Tabel 8.1.1

Uraian	Aur Gading	Terusan Lama	Terusan Baru	Segurिंग Kecil
(1)	(6)	(7)	(8)	(9)
Bagian Sisa Lebih Anggaran Tahun Lalu				
A. PENDAPATAN
1. Pendapatan Asli Desa/Kelurahan
2. Bagi Hasil Pajak
3. Bagian Dari Retribusi
4. Alokasi Dana Desa
5. Bantuan Keuangan Pemerintah Pusat
6. Bantuan Keuangan Pemerintah Provinsi
7. Kabupaten/Kota Untuk Tambahan Penghasilan
8. Bantuan Keuangan Pemerintah Kabupaten/Kota Lainnya
9. Penerimaan Lain-lain yang Sah
B. PENGELUARAN
1. Belanja Pegawai
2. Belanja Barang/Jasa
3. Belanja Modal
4. Biaya Bantuan Sosial
5. Belanja Tak Terduga

Sumber : Pemerintahan Kecamatan

Lanjutan Tabel 8.1.1

Uraian	Rantau Tenang	Lampar Baru	Kemang Manis	Kupa ng*)
(1)	(10)	(11)	(12)	(13)
Bagian Sisa Lebih Anggaran Tahun Lalu				
A. PENDAPATAN
1. Pendapatan Asli Desa/Kelurahan
2. Bagi Hasil Pajak
3. Bagian Dari Retribusi
4. Alokasi Dana Desa
5. Bantuan Keuangan Pemerintah Pusat
6. Bantuan Keuangan Pemerintah Provinsi
7. Bantuan Keuangan Pemerintah Kabupaten/Kota Untuk Tambahan Penghasilan
8. Bantuan Keuangan Pemerintah Daerah/Kota Lainnya
9. Penerimaan Lain-lain yang Sah
B. PENGELUARAN
1. Belanja Pegawai
2. Belanja Barang/Jasa
3. Belanja Modal
4. Biaya Bantuan Sosial
5. Belanja Tak Terduga

Sumber : Pemerintahan Kecamatan

Keuangan

Lanjutan Tabel 8.1.1

Uraian	Mekar Jaya	Mekarti Jaya	Pancur mas	Tanjung Kupang*
(1)	(10)	(11)	(12)	(13)
Bagian Sisa Lebih Anggaran Tahun Lalu				
A. PENDAPATAN
1. Pendapatan Asli Desa/Kelurahan
2. Bagi Hasil Pajak
3. Bagian Dari Retribusi
4. Alokasi Dana Desa
5. Bantuan Keuangan Pemerintah Pusat
6. Bantuan Keuangan Pemerintah Provinsi
7. Bantuan Keuangan Pemerintah Kabupaten/Kota Untuk Tambahan Penghasilan
8. Bantuan Keuangan Pemerintah Kabupaten/Kota Lainnya
9. Penerimaan Lain-lain yang Sah
B. PENGELUARAN
1. Belanja Pegawai
2. Belanja Barang/Jasa
3. Belanja Modal
4. Belanja Bantuan Sosial
5. Belanja Tak Terduga

Sumber : Pemerintahan Kecamatan

Lanjutan Tabel 8.1.1

Uraian	Pasar *)	Tanjung Makmur *)	Pajar Bakti	Sugi Waras
(1)	(10)	(11)	(12)	(13)
Bagian Sisa Lebih Anggaran Tahun Lalu				
A. PENDAPATAN
1. Pendapatan Asli Desa/Kelurahan
2. Bagi Hasil Pajak
3. Bagian Dari Retribusi
4. Alokasi Dana Desa
5. Bantuan Keuangan Pemerintah Pusat
6. Bantuan Keuangan Pemerintah Provinsi
7. Bantuan Keuangan Pemerintah Kabupaten/Kota Untuk Tambahan Penghasilan
8. Bantuan Keuangan Pemerintah Kabupaten/Kota Lainnya
9. Penerimaan Lain-lain yang Sah
B. PENGELUARAN
1. Belanja Pegawai
2. Belanja Barang/Jasa
3. Belanja Modal
4. Belanja Bantuan Sosial
5. Belanja Tak Terduga

Sumber : Pemerintahan Kecamatan

Keuangan

Lanjutan Tabel 8.1.1

Uraian	Batu Raja Baru	Batu Raja Lama	Kota Gading	Jayaloka*)
(1)	(10)	(11)	(12)	(13)
Bagian Sisa Lebih Anggaran Tahun Lalu				
A. PENDAPATAN
1. Pendapatan Asli Desa/Kelurahan
2. Bagi Hasil Pajak
3. Bagian Dari Retribusi
4. Alokasi Dana Desa
5. Bantuan Keuangan Pemerintah Pusat
6. Bantuan Keuangan Pemerintah Provinsi
7. Bantuan Keuangan Pemerintah Kabupaten/Kota Untuk Tambahan Penghasilan
8. Bantuan Keuangan Pemerintah Kabupaten/Kota Lainnya
9. Penerimaan Lain-lain yang Sah
B. PENGELUARAN
1. Belanja Pegawai
2. Belanja Barang/Jasa
3. Belanja Modal
4. Belanja Bantuan Sosial
5. Belanja Tak Terduga

Sumber : Pemerintahan Kecamatan

Lanjutan Tabel 8.1.1

Uraian	Tj. Kupang Baru	Kelompok Jaya*)	Total
(1)			
Bagian Sisa Lebih Anggaran Tahun Lalu			
A. PENDAPATAN
1. Pendapatan Asli Desa/Kelurahan
2. Bagi Hasil Pajak
3. Bagian Dari Retribusi
4. Alokasi Dana Desa
5. Bantuan Keuangan Pemerintah Pusat
6. Bantuan Keuangan Pemerintah Provinsi
Bantuan Keuangan Pemerintah
7. Kabupaten/Kota Untuk Tambahkan Penghasilan Bantuan Keuangan
8. Pemerintah Kabupaten/Kota Lainnya
9. Penerimaan Lain-lain yang Sah
B. PENGELUARAN
1. Belanja Pegawai
2. Belanja Barang
3. Biaya Pemeliharaan
4. Biaya Perjalanan
5. Belanja Lain-lain

Sumber : Pemerintahan Kecamatan

Nb : ...*) = Data Tidak Tersedia

Keuangan

Tabel 8.1.2 Jumlah Koperasi dan Anggota Menurut Desa di Kecamatan Tebing Tinggi, 2016

	Desa	Koperasi	Anggota
	(1)	(2)	(3)
01.	Ujung Alih	-	-
02.	Lubuk Gelanggang	-	-
03.	Ulak Mengkudu	-	-
04.	Batu Pance	-	-
05.	Aur Gading	-	-
06.	Terusan Lama	-	-
07.	Terusan Baru	-	-
08.	Seguring Kecil	-	-
09.	Rantau Tenang	-	-
10.	Lampar Baru	-	-
11.	Kemang Manis	-	-
12.	Kupang	1	21
13.	Mekar Jaya	-	-
14.	Mekarti Jaya	-	-
15.	Pancurmas Unit Jaya	-	-
16.	Tj. Kupang	1	50
17.	Ps. Tebing Tinggi	-	-
18.	Tanjung Makmur	1	97
19.	Pajar Bakti	-	-

Lanjutan Tabel 8.1.2.

	Desa	Koperasi	Anggota
	(1)	(2)	(3)
20.	Sugi Waras	-	-
21.	Batu Raja Baru	-	-
22.	Batu Raja Lama	-	-
23.	Kota Gading	-	-
24.	Jaya Loka	1	30
25.	Tj. Kupang Baru	-	-
26.	Kelumpang Jaya	-	-
	Tebing Tinggi	4	198

Sumber : Badan Pusat Statistik

Keuangan

Tabel 8.1.3 Banyaknya Koperasi menurut Desa dan Jenisnya di Kecamatan Tebing Tinggi, 2016

	Desa	Koperasi			
		KUD	Kopinkra	Simpan Pinjam	Non KUD
	(1)	(2)	(3)	(4)	(5)
01.	Ujung Alih	-	-	-	-
02.	Lubuk Gelanggang	-	-	-	-
03.	Ulak Mengkudu	-	-	-	-
04.	Batu Pance	-	-	-	-
05.	Aur Gading	-	-	-	-
06.	Terusan Lama	-	-	-	-
07.	Terusan Baru	-	-	-	-
08.	Seguring Kecil	-	-	-	-
09.	Rantau Tenang	-	-	-	-
10.	Lampar Baru	-	-	-	-
11.	Kemang Manis	-	-	-	-
12.	Kupang	-	-	1	-
13.	Mekar Jaya	-	-	-	-
14.	Mekarti Jaya	-	-	-	-
15.	Pancurmas Unit Jaya	-	-	-	-
16.	Tj. Kupang	-	-	2	-
17.	Ps. Tebing Tinggi	-	-	-	-
18.	Tanjung Makmur	-	-	1	-
19.	Pajar Bakti	-	-	-	-
20.	Sugi Waras	-	-	-	-

Lanjutan Tabel 8.1.3.

Desa	Koperasi			
	KUD	Kopinkra	Simpan Pinjam	Non KUD
(1)	(2)	(3)	(4)	(5)
21. Batu Raja Baru	-	-	-	-
22. Batu Raja Lama	-	-	-	-
23. Kota Gading	-	-	-	-
24. Jaya Loka	-	-	1	-
25. Tj. Kupang Baru	-	-	-	-
Tebing Tinggi	-	-	5	-

Sumber : Badan Pusat Statistik

Keuangan

Tabel 8.2.1 Jumlah Wajib PBB dan Realisasi Penerimaan Pajak Bumi dan Bangunan (PBB) Menurut Desa di Kecamatan Tebing Tinggi, 2016

	Desa	Wajib PBB	Realisasi Penerimaan Pajak	%
	(1)	(2)	(3)	(4)
01.	Ujung Alih	7 268 103	7 268 103	100
02.	Lubuk Gelanggang	2 558 558	2 558 558	100
03.	Ulak Mengkudu	8 145 040	8 145 040	100
04.	Batu Pance	15 622 169	2 025 010	12,96
05.	Aur Gading	7 062 0427	6 962 042	98,58
06.	Terusan Lama	4 629 510	4 599 510	99,35
07.	Terusan Baru	9 720 226	9 427 990	96,99
08.	Seguring Kecil	2 573 600	2 573 600	100
09.	Rantau Tenang	13 548 236	5 400 906	39,86
10.	Lampar Baru	6 790 239	6 790 239	100
11.	Kemang Manis	2 571 900	2 571 900	100
12.	Kupang	11 011 239	5 462 718	49,61
13.	Mekar Jaya	4 705 026	4 690 026	99,68
14.	Mekarti Jaya	4 686 000	2 058 000	43,92
15.	Pancurmas Unit Jaya	5 922 875	603 375	10,19
16.	Tj. Kupang	67 754 365	28 017 554	41,35
17.	Ps. Tebing Tinggi	62 138 313	25 108 854	40,41
18.	Tanjung Makmur	16 294 976	10 912 561	66,97
19.	Pajar Bakti	7 700 157	138 492	1,80
20.	Sugi Waras	5 546 758	5 511 758	99,37

Lanjutan Tabel 8.2.1.

	Desa	Wajib PBB	Realisasi Penerimaan Pajak	%
	(1)	(2)	(3)	(4)
21.	Batu Raja Baru	5 035 182	0	0
22.	Batu Raja Lama	6 179 918	6 179 918	100
23.	Kota Gading	5 653 625	1 005 000	17,78
24.	Jaya Loka	26 902 579	19 033 340	70,75
25.	Tj. Kupang Baru	3 390 315	0	0
26.	Kelumpang Jaya	19 052 945	3 333 892	17,50
	Tebing Tinggi	332 463 896	170 378 386	51,25

Sumber : Pemerintahan Kecamatan

Keuangan

Tabel 8.2.2 Harga Rata-Rata Bahan Makanan dalam Kecamatan Tebing Tinggi, 2017

Kecamatan	Bahan Makanan		
	Beras (Kg)	Tepung Ketan (Kg)	Tepung Terigu (Kg)
(1)	(2)	(3)	(4)
Tebing Tinggi	10 000	15 000	8 000
Jumlah	10 000	15 000	8 000

Lanjutan Tabel 8.2.2

Kecamatan	Bahan Makanan		
	Sagu (Kg)	Jagung Pipilan (Kg)	Kacang Tanah (Kg)
(1)	(2)	(3)	(4)
Tebing Tinggi	8 000	6 000	20 000
Jumlah	8 000	6 000	20 000

Sumber : Harga Pasar Tebing Tinggi

DATA

MENCERDASKAN BANGSA



**BADAN PUSAT STATISTIK
KABUPATEN EMPAT LAWANG**

Jln. Lintas Sumatera No. 35 Kelurahan Tanjung Kupang Kecamatan
Tebing Tinggi Kabupaten Empat Lawang, Provinsi Sumatera Selatan
Telp (0702) 21674, Fax (0702) 21674

Homepage: <http://empatlawangkab.bps.go.id> E-mail: bps1611@bps.go.id