



st 2013  
SENSUS PERTANIAN

Katalog BPS : 1102001.1275170

# KECAMATAN MEDAN TEMBUNG DALAM ANGKA 2013



**BADAN PUSAT STATISTIK  
KOTA MEDAN**



Katalog BPS : 1102001.1275170

# **KECAMATAN MEDAN TEMBUNG DALAM ANGKA 2013**

<https://medankota.bps.go.id>  
<http://medankota.bps.go.id>



**BADAN PUSAT STATISTIK  
KOTA MEDAN**

**KECAMATAN MEDAN TEMBUNG  
DALAM ANGKA 2013**

Katalog BPS : 1102001.1275.170  
No. Publikasi : 12750.1319

Ukuran buku : 21cm x 15 cm  
Jumlah Halaman : xx + 85

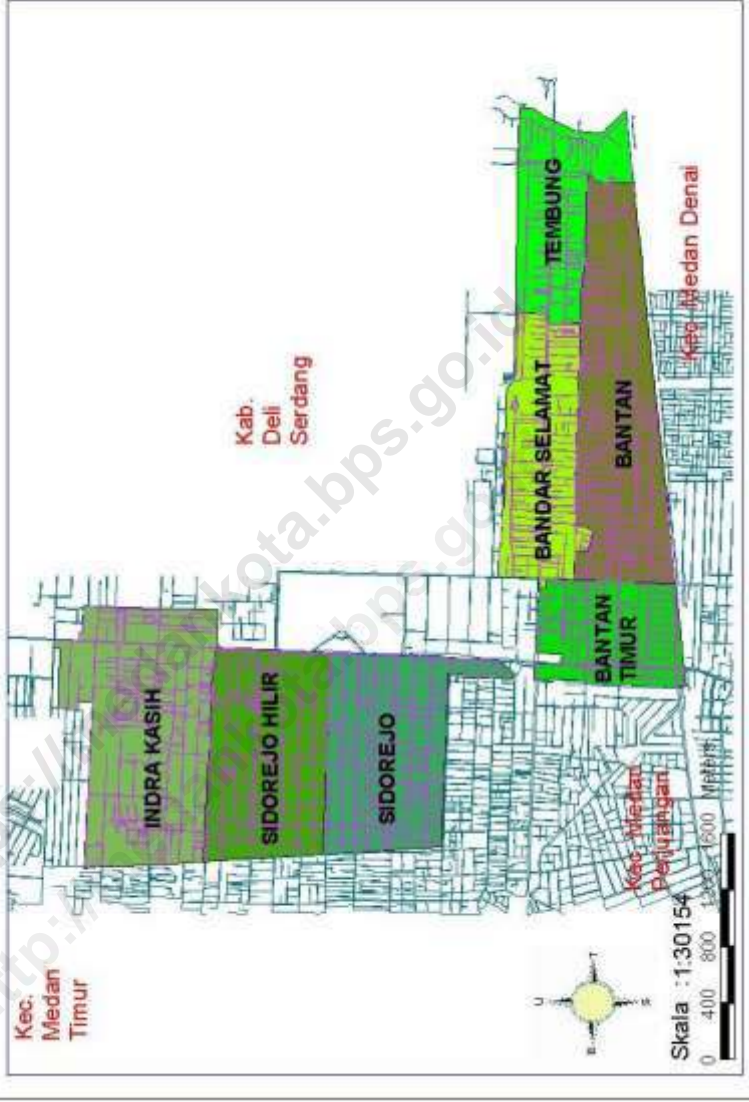
Naskah : KSK Kec. Medan Tembung  
Penyunting : Seksi IPDS

Gambar Kulit :  
Seksi Integrasi Pengolahan dan Diseminasi Statistik

Diterbitkan oleh :  
Badan Pusat Statistik Kota Medan

Boleh dikutip dengan menyebut sumbernya

# Peta Kecamatan Medan Tembung



**PEMERINTAH  
KOTA MEDAN**



**Pengertian lambang Kota Medan:**

- ❑ Suatu perisai terbagi atas 5 bagian yang masing-masing melukiskan 5 bahan pokok terpenting yang diekspor dari Medan yakni; Nenas, Sisal, Teh, Pohon Getah, Kelapa Sawit dan Tembakau
- ❑ Suatu lingkaran yang terdiri dari setangkai padi dan sedahan kapas, masing-masing terdiri dari 17 biji padi dan 8 bunga kapas
- ❑ Suatu bambu runcing yang terletak dibelakang perisai
- ❑ Suatu bintang bambu runcing dan 4 tiang yang menjinjing perisai dan lingkaran tsb dan menghubungkan pita sutera

**Arti lambang-lambang yang terdapat pada Logo Kota Medan:**

- ❑ 17 Biji padi berarti tanggal 17 dari Hari Proklamasi Kemerdekaan Republik Indonesia
- ❑ 8 Bunga kapas berarti bulan ke-8 dari Tahun Proklamasi Kemerdekaan Republik Indonesia
- ❑ 4 Tiang dan 5 bahagian dari perisai berarti Tahun 45 dari Proklamasi Kemerdekaan Republik Indonesia
- ❑ Satu bambu runcing yang terletak di belakang perisai, adalah lambang perjuangan Kemerdekaan Republik Indonesia, dan lima bahan-bahan pokok yang terpenting di hadapan bambu runcing, berarti kemakmuran serta Keadilan Sosial yang merata ada dihadapan kita.
- ❑ Bintang yang bersinar lima adalah Bintang Nasional yang berarti bahwa hidup penduduk Kota Medan khususnya dan Indonesia

umumnya akan bersinar-sinar, bahagia dan lepas dari kemiskinan dan kemelaratan.

- ❑ Lima sinar Bintang, lima bahan-bahan pokok terpenting yang di ekspor dari Medan dan lima bahagian perisai berarti Pancasila, yang menjadi Dasar Negara Republik Indonesia

<https://medankota.bps.go.id>  
<http://medankota.bps.go.id>



**PEMERINTAH KOTA MEDAN  
CAMAT MEDAN TEMBUNG  
KATA SAMBUTAN**

Pertama-tama saya mengucapkan terima kasih kepada Kordinator Statistik Kecamatan Medan Tembung serta kerjasama seluruh aparat kecamatan dan kelurahan sekecamatan Medan Tembung atas terbitnya publikasi Kecamatan Medan Tembung Dalam Angka Tahun 2013.

Buku publikasi Kecamatan Medan Tembung dalam Angka Tahun 2012 ini memuat data tentang keadaan Kecamatan Medan Tembung dalam bentuk angka-angka yang diperoleh dari sumbernya langsung yaitu instansi-instansi pemerintah/Kantor Camat, Kantor Lurah dan Instansi lain di kecamatan Medan Tembung, sehingga data yang termuat dalam publikasi ini merupakan data yang aktual dan akurat serta mencerminkan keadaan Kecamatan Medan Tembung pada tahun 2012.

Buku ini diperlukan oleh pengguna data baik instansi pemerintah maupun masyarakat sebagai bahan perencanaan pembangunan di segala bidang, serta merupakan sumber informasi tentang kondisi Kecamatan Medan Tembung yang saat ini sedang berkembang.

Akhirnya sekali lagi saya ucapkan terima kasih kepada Kordinator Statistik Kecamatan yang telah berusaha keras dalam penyusunan buku ini dan saya harapkan terus berkelanjutan untuk masa yang akan datang.

Medan, Oktober 2013  
CAMAT MEDAN TEMBUNG

MHD. ANDI SYAHPUTRA, S.STP, M.AP  
NIP. 197912222000121001



**BADAN PUSAT STATISTIK KOTA MEDAN  
KSK MEDAN TEMBUNG**

**KATA PENGANTAR**

Dengan memanjatkan puji dan syukur ke hadirat Tuhan Yang Maha Esa, kami telah dapat menyelesaikan publikasi "Kecamatan Medan Tembung Dalam Angka Tahun 2013" ini. Usainya penerbitan publikasi ini dimungkinkan berkat adanya bantuan dari Pemerintah Kecamatan Medan Tembung serta instansi pemerintah lainnya.

Kebutuhan akan data statistik semakin meningkat terutama dalam menyambut millenium kedua. Hal tersebut menjadi pendorong bagi kami untuk menyusun publikasi ini. Data yang disajikan bersumber dari data yang terdapat di kantor kecamatan Medan Tembung, kantor kelurahan sekecamatan Medan Tembung serta instansi pemerintah lainnya. Selain itu data yang ada pada publikasi ini merupakan data yang bersumber dari berbagai kegiatan rutin, survei maupun sensus yang diselenggarakan Badan Pusat Statistik di kecamatan Medan Tembung.

Pada kesempatan ini kami mengucapkan banyak terima kasih kepada Camat Medan Tembung atas perhatian dan bantuannya sehingga terbitnya publikasi ini, serta kepada instansi-instansi pemerintah lainnya.

Saran dan kritik demi penyempurnaan publikasi ini di masa yang akan datang sangat kami harapkan dari berbagai pihak.

Akhirnya semoga penyajian data statistik ini dapat membantu memenuhi kebutuhan data bagi pihak-pihak yang memerlukan serta bermanfaat bagi semua pihak.

Medan, September 2013  
KSK MEDAN TEMBUNG

YENNI SANTI FLORIDA  
NIP. 19830110 200502 2002



Daftar Publikasi BPS Kota Medan Terbitan Tahun 2012

No.	Judul	Diterbitkan	Tersedia Dalam Bentuk Hardcopy	Tersedia Dalam Bentuk Softcopy	
				Flash Disk	CD-ROM
(1)	(2)	(3)	(4)	(5)	(6)
1.	Perhitungan Pendapatan Regional Kota Medan Tahun 2012	2012	Ya	Ya	Ya
2.	Produk Domestik Regional Bruto Menurut Penggunaan Kota Medan 2000-2012	2012	Ya	Ya	Ya
3.	Buku Saku Data Pokok Statistik Kota Medan 2012	2012	Ya	Ya	Ya
4.	Medan Dalam Angka 2012	2012	Ya	Ya	Ya
5.	Kecamatan Medan Tuntungan Dalam Angka 2012	2012	Ya	Ya	Ya
6.	Kecamatan Medan Johor Dalam Angka 2012	2012	Ya	Ya	Ya
7.	Kecamatan Medan Amplas Dalam Angka 2012	2012	Ya	Ya	Ya
8.	Kecamatan Medan Denai Dalam Angka 2012	2012	Ya	Ya	Ya
9.	Kecamatan Medan Area Dalam Angka 2012	2012	Ya	Ya	Ya
10.	Kecamatan Medan Kota Dalam Angka	2012	Ya	Ya	Ya

	2012				
11.	Kecamatan Medan Maimun Dalam Angka 2012	2012	Ya	Ya	Ya
12.	Kecamatan Medan Polonia Dalam Angka 2012	2012	Ya	Ya	Ya
13.	Kecamatan Medan Baru Dalam Angka 2012	2012	Ya	Ya	Ya
14.	Kecamatan Medan Selayang Dalam Angka 2012	2012	Ya	Ya	Ya
15.	Kecamatan Medan Sunggal Dalam Angka 2012	2012	Ya	Ya	Ya
16.	Kecamatan Medan Helvetia Dalam Angka 2012	2012	Ya	Ya	Ya
17.	Kecamatan Medan Petisah Dalam Angka 2012	2012	Ya	Ya	Ya
18.	Kecamatan Medan Barat Dalam Angka 2012	2012	Ya	Ya	Ya
19.	Kecamatan Medan Timur Dalam Angka 2012	2012	Ya	Ya	Ya
20.	Kecamatan Medan Perjuangan Dalam Angka 2012	2012	Ya	Ya	Ya
21.	Kecamatan Medan Tembung Dalam Angka 2012	2012	Ya	Ya	Ya
22.	Kecamatan Medan Deli Dalam Angka 2012	2012	Ya	Ya	Ya
23.	Kecamatan Medan	2012	Ya	Ya	Ya

	Labuhan Dalam Angka 2012				
24.	Kecamatan Medan Marelan Dalam Angka 2012	2012	Ya	Ya	Ya
25.	Kecamatan Medan Belawan Dalam Angka 2012	2012	Ya	Ya	Ya
26.	PDRB Kota Medan Per Kecamatan tahun 2012	2012	Ya	Ya	Ya
27.	Statistik Daerah Kota Medan 2012	2012	Ya	Ya	Ya
28.	Gini Ratio Kota Medan tahun 2001- 2012	2012	Ya	Ya	Ya
29.	Statistik Daerah Kecamatan Medan Tuntungan 2012	2012	Ya	Ya	Ya
30.	Statistik Daerah Kecamatan Medan Johor 2012	2012	Ya	Ya	Ya
31.	Statistik Daerah Kecamatan Medan Amplas 2012	2012	Ya	Ya	Ya
32.	Statistik Daerah Kecamatan Medan Denai 2012	2012	Ya	Ya	Ya
33.	Statistik Daerah Kecamatan Medan Area 2012	2012	Ya	Ya	Ya
34.	Statistik Daerah Kecamatan Medan Kota 2012	2012	Ya	Ya	Ya
35.	Statistik Daerah Kecamatan Medan Maimun 2012	2012	Ya	Ya	Ya
36.	Statistik Daerah	2012	Ya	Ya	Ya

	Kecamatan Medan Polonia 2012				
37.	Statistik Daerah Kecamatan Medan Baru 2012	2012	Ya	Ya	Ya
38.	Statistik Daerah Kecamatan Medan Selayang 2012	2012	Ya	Ya	Ya
39.	Statistik Daerah Kecamatan Medan Sunggal 2012	2012	Ya	Ya	Ya
40.	Statistik Daerah Kecamatan Medan Helvetia 2012	2012	Ya	Ya	Ya
41.	Statistik Daerah Kecamatan Medan Petisah 2012	2012	Ya	Ya	Ya
42.	Statistik Daerah Kecamatan Medan Barat 2012	2012	Ya	Ya	Ya
43.	Statistik Daerah Kecamatan Medan Timur 2012	2012	Ya	Ya	Ya
44.	Statistik Daerah Kecamatan Medan Perjuangan 2012	2012	Ya	Ya	Ya
45.	Statistik Daerah Kecamatan Medan Tembung 2012	2012	Ya	Ya	Ya
46.	Statistik Daerah Kecamatan Medan Deli 2012	2012	Ya	Ya	Ya
47.	Statistik Daerah Kecamatan Medan Labuhan 2012	2012	Ya	Ya	Ya
48.	Statistik Daerah Kecamatan Medan Marelan 2012	2012	Ya	Ya	Ya

49.	Statistik Daerah Kecamatan Medan Belawan 2012	2012	Ya	Ya	Ya
-----	---	------	----	----	----

<https://medankota.bps.go.id>  
<http://medankota.bps.go.id>

## Daftar Isi

Daftar isi	Halaman
Peta Kecamatan .....	iii
Lambang Daerah Kota Medan .....	iv
Foto Camat .....	vi
Kata Sambutan Camat Medan Tembung.....	vi
Kata Sambutan KSK Medan Tembung .....	vii
Daftar Publikasi BPS Kota Medan Terbitan Tahun 2012.....	viii
Daftar Isi .....	xiii
Daftar Tabel.....	xiv
Daftar Gambar .....	xix
Lampiran .....	xx
BAB I Keadaan Geografis .....	1
BAB II Pemerintahan .....	9
BAB III Penduduk Dan Tenaga Kerja .....	17
BAB IV Sosial .....	31
BAB V Industri, Energi, Dan Air Minum .....	49
BAB VI Ekonomi .....	57
BAB VII Hotel, Restoran, Dan Pariwisata .....	65
BAB VIII Keuangan Dan Harga.....	73
Lampiran .....	79

## Daftar Tabel

Judul Tabel	Halaman
Tabel 1.1: Letak dan Geografis Kecamatan Medan Tembung Tahun 2012 .....	5
Tabel 1.2: Luas Wilayah dirinci per Kelurahan di Kecamatan Medan Tembung Tahun 2012 .....	6
Tabel 1.3: Jarak Kantor Lurah ke Kantor Camat di Kecamatan Medan Tembung Tahun 2012 .....	7
Tabel 1.4: Daftar Alamat Kantor Kelurahan di Kecamatan Medan Tembung Tahun 2012 .....	8
Tabel 2.1: Banyaknya Lingkungan dan Blok sensus dirinci menurut Kelurahan di Kecamatan Medan Tembung Tahun 2012 .....	13
Tabel 2.2: Banyaknya Pegawai Negeri Kantor Camat dan Instansi-instansi Pemerintah di Kecamatan Medan Tembung Tahun 2012 (Jiwa) .....	14
Tabel 2.3: Banyaknya Pegawai Negeri menurut golongan dirinci menurut Kelurahan di Kecamatan Medan Tembung Tahun 2012 (Jiwa) .....	15
Tabel 2.4: Banyaknya Pertahanan Sipil menurut Kelurahan di Kecamatan Medan Tembung Tahun 2012 .....	16
Tabel 3.1: Jumlah penduduk, Luas Kelurahan kepadatan penduduk per Km dirinci menurut Kelurahan di Kecamatan Medan Tembung Tahun 2012 .....	21

Tabel 3.2:	Banyaknya Rumah Tangga, Penduduk dan Rata-rata anggota Rumah Tangga dirinci menurut Kelurahan di Kecamatan Medan Tembung Tahun 2012.....	22
Tabel 3.3:	Jumlah Penduduk menurut jenis kelamin dirinci menurut Kelurahan di Kecamatan Medan Tembung Tahun 2012.....	23
Tabel 3.4:	Jumlah Penduduk Menurut Kelompok Umur & Jenis Kelamin Di Kecamatan Medan Tembung Tahun 2012.....	24
Tabel 3.5:	Banyaknya Warga Negara Asing menurut Kewarganegaraan dirinci menurut Kelurahan di Kecamatan Medan Tembung Tahun 2012.....	25
Tabel 3.6:	Banyaknya Mutasi dan Mutandis Penduduk menurut Kelurahan di Kecamatan Medan Tembung Tahun 2012.....	26
Tabel 3.7:	Komposisi Mata Pencaharian Penduduk menurut Kelurahan di Kecamatan Medan Tembung Tahun 2012.....	27
Tabel 3.8:	Jumlah Penduduk dirinci Menurut Agama yang Dianut per Kelurahan di Kecamatan Medan Tembung Tahun 2012.....	29
Tabel 4.1:	Jumlah Sekolah PAUD, Taman Kanak-kanak (TK) Negeri, dan Swasta dirinci menurut Kelurahan di Kecamatan Medan Tembung Tahun 2012.....	35
Tabel 4.2:	Jumlah Sekolah Dasar Negeri dan Swasta dirinci menurut Kelurahan di Kecamatan Medan Tembung Tahun 2012.....	36
Tabel 4.3:	Jumlah murid Sekolah Dasar Negeri dan Swasta diperinci menurut Kelurahan di Kecamatan Medan Tembung Tahun 2012.....	37



Tabel 4.4: Jumlah Guru Sekolah Dasar Negeri dan Swasta diperinci menurut Kelurahan di Kecamatan Medan Tembung Tahun 2012 .....	38
Tabel 4.5: Rasio Murid dan Guru Pada Sekolah Dasar Menurut Kelurahan di Kecamatan Medan Tembung Tahun 2012 .....	39
Tabel 4.6: Jumlah Sekolah Lanjutan Tingkat Pertama Negeri dan Swasta diperinci menurut Kelurahan di Kecamatan Medan Tembung Tahun 2012 .....	40
Tabel 4.7: Jumlah Sekolah Lanjutan Tingkat Atas Negeri dan Swasta diperinci menurut Kelurahan di Kecamatan Medan Tembung Tahun 2012 .....	41
Tabel 4.8: Banyaknya Rumah Sakit, Puskesmas, BPU dan BKIA diperinci menurut Kelurahan di Kecamatan Medan Tembung Tahun 2012 .....	42
Tabel 4.9: Jumlah Posyandu, Dokter dan Bidan yang melayani KB diperinci menurut Kelurahan di Kecamatan Medan Tembung Tahun 2012 .....	43
Tabel 4.10: Jumlah Pasangan Usia Subur (PUS) yang mempergunakan alat kontrasepsi IUD, Pil, Kondom, Mow/P, Implant dan Suntikan diperinci menurut Kelurahan di Kecamatan Medan Tembung Tahun 2012 .....	44
Tabel 4.11: Banyaknya Sarana Ibadah Menurut Kelurahan di Kecamatan Medan Tembung Tahun 2012 .....	46
Tabel 4.12: Banyaknya Nikah, Talak, Cerai dan Rujuk menurut Kelurahan di Kecamatan Medan Tembung Tahun 2012 .....	47

Tabel 4.13: Banyaknya Lapangan Olah Raga dirinci menurut jenis Olah Raga per Kelurahan di Kecamatan Medan Tembung Tahun 2012.....	48
Tabel 5.1: Banyaknya Perusahaan Industri Besar, Sedang, Kecil dan Kerajinan Rumah Tangga menurut Kelurahan di Kecamatan Medan Tembung Tahun 2012.....	53
Tabel 5.2: Banyaknya Rumah Tangga Pelanggan Listrik Negara per Kelurahan di Kecamatan Medan Tembung Tahun 2012.....	54
Tabel 5.3: Banyaknya Rumah Tangga Pelanggan Gas Negara per Kelurahan di Kecamatan Medan Tembung Tahun 2012.....	55
Tabel 5.4: Banyaknya Rumah Tangga Pelanggan Air Minum melalui PAM per Kelurahan se Kecamatan Medan Tembung Tahun 2012.....	56
Tabel 6.1 Banyaknya Pasar dan Pertokoan per Kelurahan di Kecamatan Medan Tembung Tahun 2012.....	60
Tabel 6.2: Jumlah Pasar Yang Dikelola Pemerintah, Swasta, dan Tanpa Pengelola di Kecamatan Medan Tembung Tahun 2012 .....	61
Tabel 6.3: Jumlah SPBU dan Agen Minyak Tanah (Pangkalan) di Kecamatan Medan Tembung Tahun 2012.....	62
Tabel 6.4: Banyaknya Bengkel Sepeda Motor dan Mobil menurut Kelurahan di Kecamatan Medan Tembung Tahun 2012.....	63
Tabel 6.5: Banyaknya Tempat Pencucian Mobil (Doorsmer) per Kelurahan di Kecamatan Medan Tembung Tahun 2012.....	64
Tabel 7.1: Jumlah Hotel, Bioskop, Night Club dan Bilyard menurut Kelurahan di Kecamatan Medan Tembung Tahun 2012.....	68

Tabel 7.2: Banyaknya Rumah Makan/Restoran dan Warung Minum per Kelurahan di Kecamatan Medan Tembung Tahun 2012..... 69

Tabel 7.3: Jumlah Panti Pijat, Masseur, Pangkas, Salon dan Praktek Dukun Patah menurut Kelurahan di Kecamatan Medan Tembung Tahun 2012 ..... 70

Tabel 7.4: Jumlah Tempat Video Game/ play Station dan Penyewaan Kaset Video/ VCD/ DVD menurut Kelurahan di Kecamatan Medan Tembung Tahun 2012 ..... 71

Tabel 8.1: Banyaknya Lembaga Keuangan menurut Kelurahan di Kecamatan Medan Tembung Tahun 2012 ..... 76

## Daftar Gambar

Judul Gambar

Halaman

Gambar 1.1 Luas Wilayah tiap kelurahan di Kecamatan Medan Tembung tahun 2012 (Km2).....	4
Gambar 2.1 Banyaknya Blok Sensus tiap Kelurahan di Kec. Medan Tembung 2012 .....	12
Gambar 2.2 Banyaknya PNS di Kantor Camat dan Instansi lain di Kecamatan Medan Tembung berdasarkan golongan (Jiwa) .....	12
Gambar 3.1 Jumlah Penduduk Per kelurahan se Kecamatan Medan Tembung tahun 2012 Sumber : Badan Pusat Statistik Kota Medan .....	20
Gambar 3.2 Komposisi mata pencarian penduduk di Kecamatan Medan Tembung tahun 2012 .....	20
Gambar 4.1 Banyaknya Rumah sakit, Puskesmas, BPU, BKIA di Kec. Medan Tembung tahun 2012 .....	34
Gambar 4.2 Banyaknya Sarana Ibadah di Kecamatan Medan Tembung Thun 2012.....	34
Gambar 5.1 Banyaknya Rumah tangga Pelanggan AIR PAM, Listrik PLN di Kec. Medan Tembung tahun 2012 Sumber : Kantor Lurah se Kecamatan Medan Tembung.....	52
Gambar 6.1 Banyaknya Pasar dan pertokoan per kelurahan di Kec. Medan Tembung tahun 2012. ....	59
Gambar 7.1 Banyaknya Hotel, Restoran, dan Warung Makan / Minum di Kecamatan Medan Tembung tahun 2012.....	67

## Daftar Lampiran

Daftar Lampiran	Halaman
Daftar 1: Nama Camat dan Lamanya menjabat di Kecamatan Medan Tembung sejak Tahun 1974 s/d sekarang.....	81
Daftar 2: Nama Lurah dan Lamanya Menjabat menurut Kelurahan di Kecamatan Medan Tembung .....	82
Daftar 3: Daftar nama dan Alamat Kantor Kelurahan di Kecamatan Medan Tembung Tahun 2012 .....	85



# BAB I

## KEADAAN GEOGRAFIS



### **1.1 Letak dan Geografis Kecamatan Medan Tembung Tahun 2012**

Kecamatan Medan Tembung berbatasan langsung dengan Kabupaten Deli Serdang di sebelah utara dan timur, kecamatan Medan Denai di sebelah selatan dan kecamatan Medan Perjuangan di sebelah barat. Kecamatan Medan Tembung merupakan salah satu kecamatan di Kota Medan yang mempunyai luas sekitar 7,78 km<sup>2</sup>. Jarak kantor kecamatan ke kantor walikota Medan yaitu sekitar 8 km.

### **1.2. Luas Wilayah dirinci per Kelurahan di Kecamatan Medan Tembung Tahun 2012**

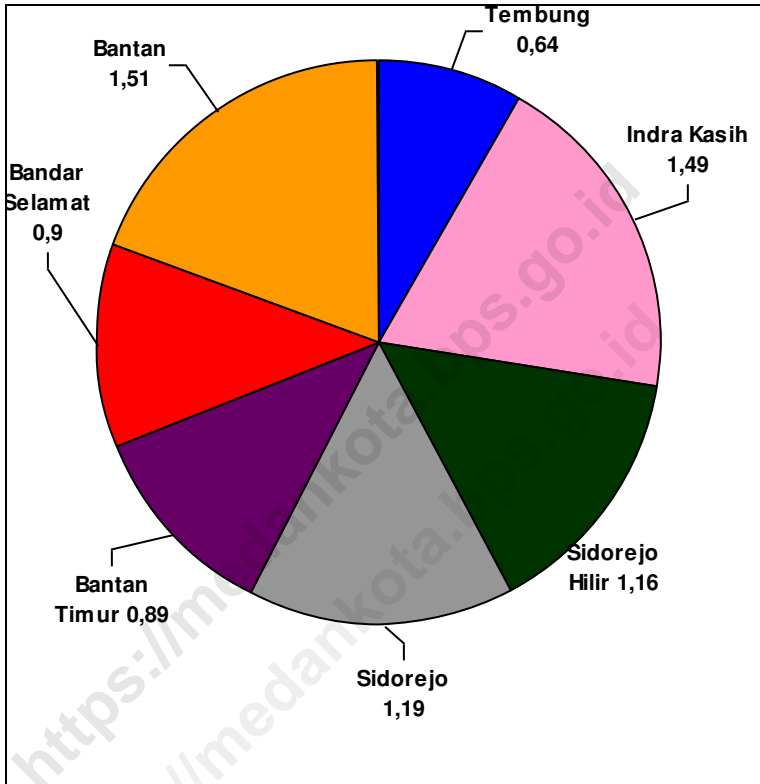
Dari tujuh kelurahan di kecamatan Medan Tembung, kelurahan Bantan memiliki luas wilayah yang terluas yaitu sebesar 1,51 km<sup>2</sup> sedangkan kelurahan Tembung mempunyai luas terkecil yakni 0,64 km<sup>2</sup>.

### **1.3 Jarak Kantor Lurah ke Kantor Camat di Kecamatan Medan Tembung Tahun 2012**

Ditinjau dari jarak antara kantor kelurahan dan kantor kecamatan , kantor kelurahan Indra Kasih dan Sidorejo Hilir memiliki jarak terjauh dari kantor kecamatan Medan Tembung yaitu sekitar 4 km sedangkan kantor kelurahan yang terdekat yaitu kelurahan Bandar Selamat sekitar 1 km dari kantor kecamatan Medan Tembung.



Gambar 1.1 Luas Wilayah tiap kelurahan di Kecamatan Medan Tembung tahun 2012 (Km2)



Sumber : Kantor Camat Medan

Tabel 1.1: Letak dan Geografis Kecamatan Medan Tembung Tahun 2012

---



---

1. Luas wilayah :	7,78 Km <sup>2</sup>
2. Letak diatas permukaan Laut :	30 Meter
3. Terletak antara	
Lintang Utara :	
Lintang Selatan :	
Bujur Timur :	
4. Berbatasan dengan	
Sebelah Utara :	Kab. Deli Serdang
Sebelah Selatan :	Kec. Medan Denai
Sebelah Barat :	Kec. Medan Perjuangan
Sebelah Timur :	Kab. Deli Serdang
9.5. Jarak Kantor Camat ke Kantor Walikota Medan :	8 Km.

---

Sumber : Kantor Camat Medan Tembung.

Tabel 1.2: Luas Wilayah dirinci per Kelurahan di Kecamatan Medan Tembung Tahun 2012

Kelurahan	Luas (Km <sup>2</sup> )	Persentase terhadap Luas Kecamatan (%)
(1)	(2)	(3)
1. Indra Kasih	1,49	19,15
2. Sidorejo Hilir	1,16	14,91
3. Sidorejo	1,19	15,30
4. Bantan Timur	0,89	11,44
5. Bandar Selamat	0,90	11,57
6. Bantan	1,51	19,41
7. Tembung	0,64	8,23
<b>Medan Tembung</b>	<b>7,78</b>	<b>100,00</b>

Sumber : Kantor Camat Medan Tembung.

Tabel 1.3: Jarak Kantor Lurah ke Kantor Camat di Kecamatan Medan Tembung Tahun 2012

Kelurahan	Jarak ke Kantor Camat (Km)
(1)	(2)
1. Indra Kasih	4
2. Sidorejo Hilir	4
3. Sidorejo	3
4. Bantan Timur	3
5. Bandar Selamat	1
6. Bantan	2
7. Tembung	2
<b>Rata-rata</b>	<b>19</b>

Sumber : Kantor Lurah se Kecamatan Medan Tembung.

Tabel 1.4: Daftar Alamat Kantor Kelurahan di Kecamatan Medan Tembung Tahun 2012

Kelurahan	Alamat Kantor Kelurahan & Telp.
(1)	(2)
1. Indra Kasih	Jl.Bhayangkara
2. Sidorejo Hilir	Jl.Dahlia
3. Sidorejo	Jl.Suluh
4. Bantan Timur	Jl.Pukat III
5. Bandar Selamat	Jl.Kapt.M.Jamil Lubis
6. Bantan	Jl.Pertiwi
7. Tembung	Jl.Bantan

Sumber : Kantor Camat Medan Tembung



# BAB II

# PEMERINTAHAN



## **2.1 Pemerintahan Kecamatan Medan Tembung**

Kecamatan Medan Tembung yang dipimpin oleh seorang camat, saat ini terdiri dari 7 kelurahan yang terbagi atas 95 lingkungan, serta 298 blok sensus.

## **2.2 Struktur Pegawai Negeri Kecamatan Medan Tembung**

Tahun 2012, kecamatan Medan Tembung memiliki total 277 pegawai negeri yang dialokasikan di Kantor Camat dan Instansi-instansi Pemerintah lainnya dimana alokasi pegawai terbesar ada di puskesmas yakni sebesar 111 pegawai. Sedangkan alokasi pegawai terkecil terdapat dan statistik kecamatan yang masing-masing hanya berjumlah satu pegawai.

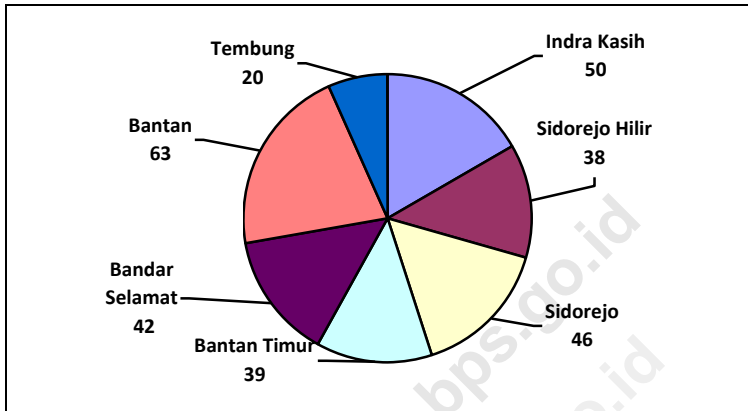
Bila dirinci menurut golongan, dari 53 pegawai negeri di kecamatan Medan Tembung, ternyata banyak pegawai negeri yang sudah bergolongan III yaitu sebanyak 39 pegawai. Jumlah pegawai negeri terbanyak berada di kelurahan Indra Kasih dan Bantan Timur.

## **2.3 Struktur Pertahanan Sipil Kecamatan Medan Tembung**

Bila dilihat dari sisi keamanannya, kecamatan Medan Tembung pada tahun 2012 memiliki 7 unit dimana keseluruhannya ada di linmas. Setiap kelurahan hanya memiliki masing-masing satu orang linmas.

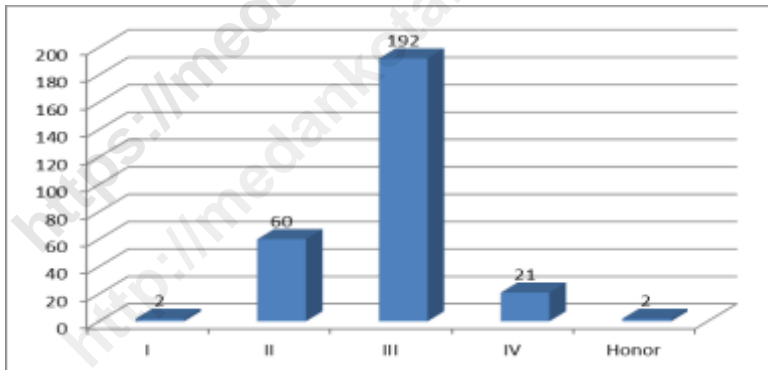


Gambar 2.1 Banyaknya Blok Sensus tiap Kelurahan di Kec. Medan Tembung 2012



Sumber : Kantor Lurah se Kecamatan Medan Tembung.

Gambar 2.2 Banyaknya PNS di Kantor Camat dan Instansi lain di Kecamatan Medan Tembung berdasarkan golongan (Jiwa)



Sumber : Kantor Camat Medan Tembung.

Tabel 2.1: Banyaknya Lingkungan dan Blok sensus dirinci menurut Kelurahan di Kecamatan Medan Tembung Tahun 2012

Kelurahan (1)	Jumlah	
	Lingkungan (2)	Blok Sensus (3)
1. Indra Kasih	13	50
2. Sidorejo Hilir	14	38
3. Sidorejo	20	46
4. Bantan Timur	16	39
5. Bandar Selamat	12	42
6. Bantan	14	63
7. Tembung	6	20
<b>Medan Tembung</b>	<b>95</b>	<b>298</b>

Sumber : Kantor Lurah se Kecamatan Medan Tembung dan BPS Kota Medan.

Tabel 2.2: Banyaknya Pegawai Negeri Kantor Camat dan Instansi-instansi Pemerintah di Kecamatan Medan Tembung Tahun 2012 (Jiwa)

Instansi	Golongan					Jumlah
	I	II	III	IV	Honor	
(1)	(2)	(3)	(4)	(5)	(6)	(7)
1. Kantor Camat	1	25	56	0	0	82
2. KUA	0	2	6	1	0	9
3. Statistik	0	0	1	0	0	1
4. PPLKB	0	0	6	1	0	7
5. Pertanian	0	0	1	0	0	1
6. PD Kebersihan	0	0	0	0	0	0
7. Puskesmas	0	20	78	13	0	111
8. Kelurahan	1	13	39	0	0	53
9. Dinas P& K	0	0	5	6	2	13
<b>Medan Tembung</b>	<b>2</b>	<b>60</b>	<b>192</b>	<b>21</b>	<b>2</b>	<b>277</b>

Sumber : Kantor Camat Medan Tembung.

Tabel 2.3: Banyaknya Pegawai Negeri menurut golongan dirinci menurut Kelurahan di Kecamatan Medan Tembung Tahun 2012 (Jiwa)

Kelurahan	Golongan					Jumlah
	I	II	III	IV	Lainnya	
(1)	(2)	(3)	(4)	(5)	(6)	(7)
1. Indra Kasih	0	5	5	0	0	10
2. Sidorejo Hilir	0	1	5	0	0	6
3. Sidorejo	1	2	5	0	0	8
4. Bantan Timur	0	3	6	0	0	9
5. Bandar Selamat	0	0	7	0	0	7
6. Bantan	0	2	5	0	0	7
7. Tembung	0	0	6	0	0	6
<b>51Medan Tembung</b>	<b>1</b>	<b>13</b>	<b>39</b>	<b>0</b>	<b>0</b>	<b>53</b>

Sumber : Kantor Camat Medan Tembung.

Tabel 2.4: Banyaknya Pertahanan Sipil menurut Kelurahan di Kecamatan Medan Tembung Tahun 2012

Kelurahan	Jumlah
(1)	(5)
1. Indra Kasih	1
2. Sidorejo Hilir	1
3. Sidorejo	1
4. Bantan Timur	1
5. Bandar Selamat	1
6. Bantan	1
7. Tembung	1
<b>Medan Tembung</b>	<b>7</b>

Sumber : Kantor Lurah se Kecamatan Medan Tembung.



# BAB III

## PENDUDUK DAN TENAGA KERJA



### **3.1 Jumlah penduduk, Luas Kelurahan, kepadatan penduduk per Km dirinci menurut Kelurahan di Kecamatan Medan Tembung Tahun 2012**

Kecamatan Medan Tembung dihuni oleh 133.841 orang penduduk dimana penduduk terbanyak berada di kelurahan Bantan yakni sebanyak 29.704 orang dan jumlah penduduk terkecil di kelurahan Tembung yakni sebanyak 9.825 orang.

### **3.2 Struktur Penduduk berdasarkan jenis kelamin dan kelompok umur di Kecamatan Medan Tembung Tahun 2012**

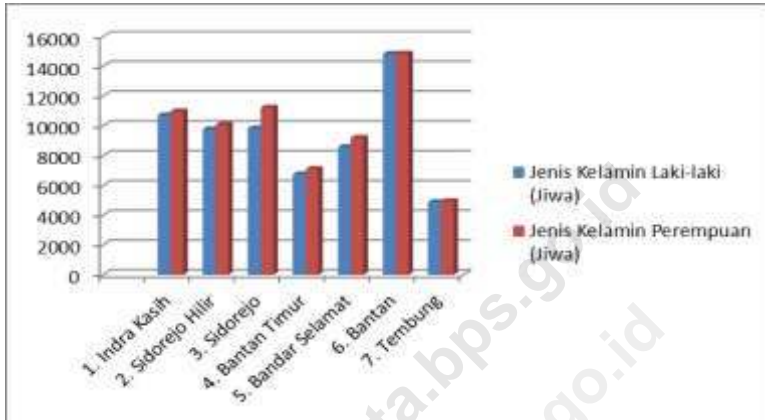
Jumlah Penduduk kecamatan Medan Tembung sebanyak 133.841 penduduk terdiri dari 65.417 orang laki-laki serta 68.424 perempuan. Berdasarkan kelompok umur, penduduk kecamatan Medan Tembung lebih didominasi oleh penduduk usia produktif.

Banyak warga negara Indonesia turunan cina yang berdomisili di kecamatan ini. Terdapat di Kelurahan Bantan Timur merupakan kawasan yang ramai dihuni oleh warga Indonesia keturunan cina



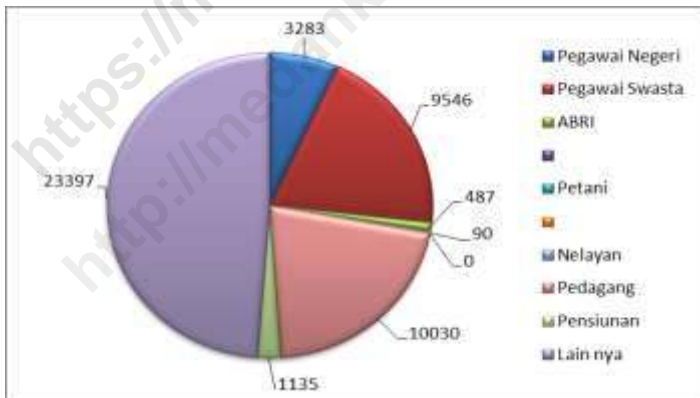
Penduduk dan Tenaga Kerja

Gambar 3.1 Jumlah Penduduk Per kelurahan se Kecamatan Medan Tembung tahun 2012 Sumber : Badan Pusat Statistik Kota Medan



Sumber : Badan Pusat Statistik Kota Medan .

Gambar 3.2 Komposisi mata pencarian penduduk di Kecamatan Medan Tembung tahun 2012



Sumber : Kantor Lurah se Kecamatan Medan Tembung

Tabel 3.1: Jumlah penduduk, Luas Kelurahan kepadatan penduduk per Km dirinci menurut Kelurahan di Kecamatan Medan Tembung Tahun 2012

Kelurahan	Jumlah Penduduk (Jiwa)	Luas Wilayah (Km <sup>2</sup> )	Kepadatan Penduduk Per Km <sup>2</sup>
(1)	(2)	(3)	(4)
1. Indra Kasih	21 715	1,49	14 573
2. Sidorejo Hilir	19 874	1,16	17 132
3. Sidorejo	21 068	1,19	17, 704
4. Bantan Timur	13 856	0,89	15, 568
5. Bandar Selamat	17 799	0,90	19 776
6. Bantan	29 704	1,51	19 671
7. Tembung	9 825	0,64	15 351
<b>Medan Tembung</b>	<b>133 841</b>	<b>7,78</b>	<b>119 775</b>

Sumber : Badan Pusat Statistik Kota Medan .

Penduduk dan Tenaga Kerja

Tabel 3.2: Banyaknya Rumah Tangga, Penduduk dan Rata-rata anggota Rumah Tangga dirinci menurut Kelurahan di Kecamatan Medan Tembung Tahun 2012

Kelurahan	Banyaknya		Rata-rata anggota RT
	R. Tangga	Penduduk (Jiwa)	
(1)	(2)	(3)	(4)
1. Indra Kasih	5 006	21 715	4,34
2. Sidorejo Hilir	4 411	19 874	4,51
3. Sidorejo	4 809	21 068	4,38
4. Bantan Timur	3 294	13 856	4,21
5. Bandar Selamat	3 922	17 799	4,54
6. Bantan	6 562	29 704	4,53
7. Tembung	2 174	9 825	4,52
<b>Medan Tembung</b>	<b>30 178</b>	<b>133 841</b>	<b>4,44</b>

Sumber : Badan Pusat Statistik Kota Medan

Tabel 3.3: Jumlah Penduduk menurut jenis kelamin dirinci menurut Kelurahan di Kecamatan Medan Tembung Tahun 2012

Kelurahan	Jenis Kelamin		Jumlah (Jiwa)
	Laki-laki (Jiwa)	Perempuan (Jiwa)	
(1)	(2)	(3)	(4)
1. Indra Kasih	10 724	10 991	21 715
2. Sidorejo Hilir	9 786	10 088	19 874
3. Sidorejo	9 835	11 233	21 068
4. Bantan Timur	6 757	7 099	13 856
5. Bandar Selamat	8 592	9 207	17 799
6. Bantan	14 839	14 865	29 704
7. Tembung	4 884	4 941	9 825
<b>Medan Tembung</b>	<b>65 417</b>	<b>68 424</b>	<b>133 841</b>

Sumber : Badan Pusat Statistik Kota Medan.

Tabel 3.4: Jumlah Penduduk Menurut Kelompok Umur & Jenis Kelamin Di Kecamatan Medan Tembung Tahun 2012

Kelompok Umur	Jenis Kelamin		Jumlah (Jiwa)
	Laki-laki (Jiwa)	Perempuan (Jiwa)	
(1)	(2)	(3)	(4)
0-4	5 850	5 608	11 458
5-14	11 344	10 774	22 118
15-44	35 839	38 539	74 378
45-64	10 549	11 012	21 561
>=65	1 835	2 491	4 326
<b>Medan Tembung</b>	<b>65 417</b>	<b>68 424</b>	<b>133 841</b>

Sumber : Badan Pusat Statistik Kota Medan.

Tabel 3.5: Banyaknya Warga Negara Asing menurut Kewarganegaraan dirinci menurut Kelurahan di Kecamatan Medan Tembung Tahun 2012

Kelurahan	Kewarganegaraan			Jumlah (Jiwa)
	Cina (Jiwa)	India (Jiwa)	Lainnya (Jiwa)	
(1)	(2)	(3)	(4)	(5)
1. Indra Kasih	0	0	0	0
2. Sidorejo Hilir	0	0	0	0
3. Sidorejo	0	0	3	3
4. Bantan Timur	0	0	0	0
5. Bandar Selamat	0	0	0	0
6. Bantan	0	0	0	0
7. Tembung	0	0	0	0
<b>Medan Tembung</b>	<b>0</b>	<b>0</b>	<b>3</b>	<b>3</b>

Sumber : Kantor Lurah se Kecamatan Medan Tembung.

Penduduk dan Tenaga Kerja

Tabel 3.6: Banyaknya Mutasi dan Mutandis Penduduk menurut Kelurahan di Kecamatan Medan Tembung Tahun 2012

Kelurahan	Lahir (Jiwa)	Mati (Jiwa)	Datang (Jiwa)	Pindah (Jiwa)
(1)	(2)	(3)	(4)	(5)
1. Indra Kasih	357	449	332	73
2. Sidorejo Hilir	288	351	284	45
3. Sidorejo	284	350	267	47
4. Bantan Timur	260	238	137	62
5. Bandar Selamat	310	346	314	61
6. Bantan	575	571	462	90
7. Tembung	151	213	137	17
<b>Medan Tembung</b>	<b>2 225</b>	<b>2 518</b>	<b>1 933</b>	<b>395</b>

Sumber : Kantor Lurah se Kecamatan Medan Tembung.

Tabel 3.7: Komposisi Mata Pencaharian Penduduk menurut Kelurahan di Kecamatan Medan Tembung Tahun 2012

Kelurahan	Pegawai			Petani (Jiwa)
	Negeri (Jiwa)	Swasta (Jiwa)	ABRI (Jiwa)	
(1)	(2)	(3)	(4)	(5)
1. Indra Kasih	1766	404	269	18
2. Sidorejo Hilir	42	2596	28	3
3. Sidorejo	557	419	77	4
4. Bantan Timur	138	98	24	0
5. Bandar Selamat	196	50	25	16
6. Bantan	509	5928	56	41
7. Tembung	75	51	8	8
<b>Medan Tembung</b>	<b>3283</b>	<b>9546</b>	<b>487</b>	<b>90</b>

Sumber : Kantor Lurah se Kecamatan Medan Tembung.



Tabel 3.7: Lanjutan .....

Kelurahan	Nelayan (Jiwa)	Peda gang (Jiwa)	Pensiun an (Jiwa)	Lain nya (Jiwa)
(1)	(6)	(7)	(8)	(9)
1. Indra Kasih	0	220	500	1829
2. Sidorejo Hilir	0	142	83	1517
3. Sidorejo	0	332	85	3335
4. Bantan Timur	0	57	27	2950
5. Bandar Selamat	0	617	67	2951
6. Bantan	0	8585	338	8895
7. Tembung	0	77	35	1920
<b>Medan Tembung</b>	<b>0</b>	<b>10030</b>	<b>1135</b>	<b>23397</b>

Sumber : Kantor Lurah se Kecamatan Medan Tembung

Tabel 3.8: Jumlah Penduduk dirinci Menurut Agama yang Dianut per Kelurahan di Kecamatan Medan Tembung Tahun 2012

Kelurahan	Islam (Jiwa)	Kristen (Jiwa)	Budha (Jiwa)	Hindu (Jiwa)	Katolik (Jiwa)
(1)	(2)	(3)	(4)	(5)	(6)
1. Indra Kasih	15180	4133	254	62	2086
2. Sidorejo Hilir	9521	5196	25	8	5124
3. Sidorejo	12638	5319	0	0	3111
4. Bantan Timur	5188	3155	3190	10	2313
5. Bandar Selamat	12486	2833	30	7	2443
6. Bantan	15731	4359	8337	14	1263
7. Tembung	9745	44	0	0	36
<b>Medan Tembung</b>	<b>80489</b>	<b>25039</b>	<b>11836</b>	<b>101</b>	<b>16376</b>

Sumber : Kantor Lurah se Kecamatan Medan Tembung.





<https://medan...>

# BAB IV

# SOSIAL



#### **4.1 Jumlah Sekolah Negeri dan Swasta di Kecamatan Medan Tembung Tahun 2012**

Tercatat ada sejumlah fasilitas pendidikan di kecamatan Medan Tembung yaitu sebanyak 31 TK swasta, 11 SD negeri dan 28 SD swasta.

#### **4.2 Jumlah murid dan guru Sekolah Negeri dan Swasta di Kecamatan Medan Tembung Tahun 2012**

Tercatat sebanyak 4.626 siswa bersekolah di SD negeri dan 7133 siswa bersekolah di SD swasta pada tahun 2012 di kecamatan Medan Tembung. Jumlah guru yang mengajar di SD negeri sebanyak 190 orang dan 389 orang guru mengajar di SD swasta di kecamatan Medan Tembung tahun 2012.

#### **4.3 Rumah Sakit, Puskesmas, BPU dan BKIA di Kecamatan Medan Tembung Tahun 2012**

Fasilitas kesehatan yang ada di kecamatan Medan Tembung dapat dikatakan sudah merata di setiap kelurahannya walaupun dengan jumlah yang sangat terbatas.

#### **4.4 Posyandu, Dokter dan Bidan yang melayani KB di Kecamatan Medan Tembung Tahun 2012**

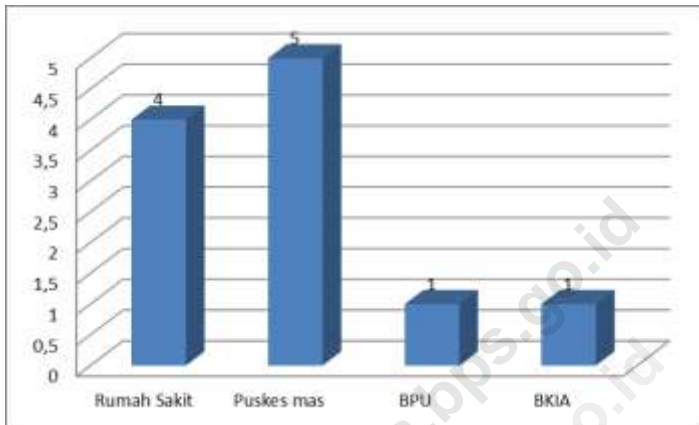
Tenaga medis yang terdapat di kecamatan Medan Tembung ini sudah cukup tersebar di tiap kelurahan dimana pendistribusiannya disesuaikan dengan kebutuhan tiap-tiap kelurahan. Terdapat sebanyak 69 posyandu, 38 dokter dan 32 bidan di kecamatan Medan Tembung.

#### **4.5 Sarana Ibadah dan lapangan olah raga di Kecamatan Medan Tembung Tahun 2012**

Hampir di setiap kelurahan di kecamatan Medan Tembung ini terdapat sarana ibadah tiap-tiap agama. Sarana olah raga sudah ada di setiap kelurahan.

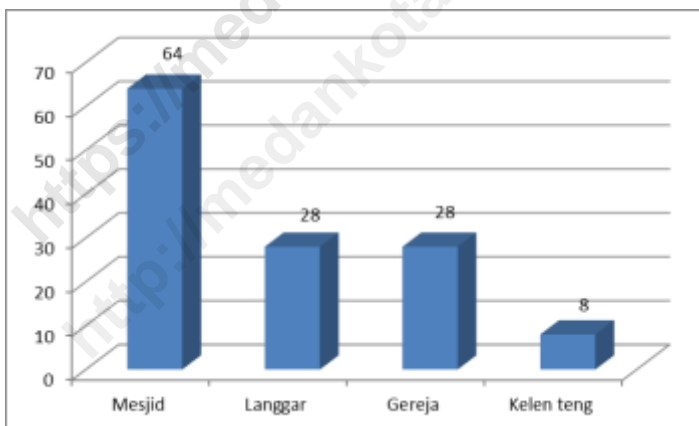
Sosial

Gambar 4.1 Banyaknya Rumah sakit, Puskesmas, BPU, BKIA di Kec. Medan Tembung tahun 2012



Sumber : Kantor Lurah se Kecamatan Medan Tembung.

Gambar 4.2 Banyaknya Sarana Ibadah di Kecamatan Medan Tembung Thun 2012



Sumber: KUA Kecamatan Medan Tembung

Tabel 4.1: Jumlah Sekolah PAUD, Taman Kanak-kanak (TK) Negeri, dan Swasta dirinci menurut Kelurahan di Kecamatan Medan Tembung Tahun 2012

Kelurahan	PAUD	TK Negeri	TK Swasta	Jumlah
(1)	(2)	(2)	(3)	(4)
1. Indra Kasih	1	0	5	6
2. Sidorejo Hilir	1	0	5	6
3. Sidorejo	4	0	2	6
4. Bantan Timur	1	0	3	4
5. Bandar Selamat	2	0	5	7
6. Bantan	3	0	7	10
7. Tembung	2	0	4	6
<b>Medan Tembung</b>	14	0	31	45

Sumber : Kantor Lurah se Kecamatan Medan Tembung.



Tabel 4.2: Jumlah Sekolah Dasar Negeri dan Swasta dirinci menurut Kelurahan di Kecamatan Medan Tembung Tahun 2012

Kelurahan	SD Negeri	SD Swasta	Jumlah
(1)	(2)	(3)	(4)
1. Indra Kasih	2	3	5
2. Sidorejo Hilir	1	2	3
3. Sidorejo	2	7	9
4. Bantan Timur	0	5	5
5. Bandar Selamat	2	6	8
6. Bantan	2	4	6
7. Tembung	2	1	3
<b>Medan Tembung</b>	<b>11</b>	<b>28</b>	<b>39</b>

Sumber : Kantor Depdikbud Kecamatan Medan Tembung.

Tabel 4.3: Jumlah murid Sekolah Dasar Negeri dan Swasta diperinci menurut Kelurahan di Kecamatan Medan Tembung Tahun 2012

Kelurahan	SD Negeri (Jiwa)	SD Swasta (Jiwa)	Jumlah (Jiwa)
(1)	(2)	(3)	(4)
1. Indra Kasih	706	881	1587
2. Sidorejo Hilir	380	682	1062
3. Sidorejo	780	2368	3148
4. Bantan Timur	0	628	628
5. Bandar Selamat	1045	1474	2519
6. Bantan	621	821	1442
7. Tembung	1094	279	1373
<b>Medan Tembung</b>	<b>4626</b>	<b>7133</b>	<b>11759</b>

Sumber : Kantor Depdikbud Kecamatan Medan Tembung.

Tabel 4.4: Jumlah Guru Sekolah Dasar Negeri dan Swasta diperinci menurut Kelurahan di Kecamatan Medan Tembung Tahun 2012

Kelurahan	SD Negeri (Jiwa)	SD Swasta (Jiwa)	Jumlah (Jiwa)
(1)	(2)	(3)	(4)
1. Indra Kasih	31	44	75
2. Sidorejo Hilir	15	52	67
3. Sidorejo	31	85	116
4. Bantan Timur	2	44	46
5. Bandar Selamat	43	85	128
6. Bantan	32	54	86
7. Tembung	36	25	61
<b>Medan Helvetia</b>	<b>190</b>	<b>389</b>	<b>579</b>

Sumber : Kantor Depdikbud Kecamatan Medan Tembung.

Tabel 4.5: Rasio Murid dan Guru Pada Sekolah Dasar Menurut Kelurahan di Kecamatan Medan Tembung Tahun 2012

Kelurahan	Rasio Murid Dan Guru		
	SD Negeri	SD Swasta	SD Negeri dan SD Swasta
(1)	(2)	(3)	(4)
1. Indra Kasih	22	20	42
2. Sidorejo Hilir	25	13	38
3. Sidorejo	25	27	52
4. Bantan Timur	0	14	14
5. Bandar Selamat	24	17	41
6. Bantan	19	15	34
7. Tembung	30	11	41
<b>Medan Tembung</b>	<b>145</b>	<b>117</b>	<b>262</b>

Sumber : Kantor Depdikbud Kecamatan Medan Tembung.

Sosial

Tabel 4.6: Jumlah Sekolah Lanjutan Tingkat Pertama Negeri dan Swasta diperinci menurut Kelurahan di Kecamatan Medan Tembung Tahun 2011

Kelurahan	Negeri	Swasta	Jumlah
(1)	(2)	(3)	(4)
1. Indra Kasih	0	1	1
2. Sidorejo Hilir	0	2	2
3. Sidorejo	1	6	7
4. Bantan Timur	0	2	2
5. Bandar Selamat	2	3	5
6. Bantan	0	5	5
7. Tembung	1	2	3
<b>Medan Tembung</b>	<b>4</b>	<b>21</b>	<b>25</b>

Sumber : Kantor Depdikbud Kecamatan Medan Tembung.

Tabel 4.7: Jumlah Sekolah Lanjutan Tingkat Atas Negeri dan Swasta diperinci menurut Kelurahan di Kecamatan Medan Tembung Tahun 2011

Kelurahan	Negeri		Swasta		Jumlah
	Keju ruan	Umum	Keju ruan	Umum	
(1)	(2)	(3)	(4)	(5)	(6)
1. Indra Kasih	0	0	0	0	0
2. Sidorejo Hilir	0	0	0	1	2
3. Sidorejo	1	0	0	2	3
4. Bantan Timur	1	0	0	0	0
5. Bandar Selamat	0	0	1	2	3
6. Bantan	0	1	5	4	10
7. Tembung	0	0	2	1	3
<b>Medan Tembung</b>	<b>2</b>	<b>1</b>	<b>8</b>	<b>10</b>	<b>21</b>

Sumber : Kantor Depdikbud Kecamatan Medan Tembung.

Sosial

Tabel 4.8: Banyaknya Rumah Sakit, Puskesmas, BPU dan BKIA diperinci menurut Kelurahan di Kecamatan Medan Tembung Tahun 2012

Kelurahan	Rumah Sakit	Puskesmas	BPU	BKIA
(1)	(2)	(3)	(4)	(5)
1. Indra Kasih	0	1	0	0
2. Sidorejo Hilir	0	1	0	0
3. Sidorejo	0	1	0	0
4. Bantan Timur	1	0	0	0
5. Bandar Selamat	2	0	0	1
6. Bantan	1	1	0	0
7. Tembung	0	1	1	0
<b>Medan Tembung</b>	<b>4</b>	<b>5</b>	<b>1</b>	<b>1</b>

Sumber : Puskesmas Kecamatan Medan Tembung.

Tabel 4.9: Jumlah Posyandu, Dokter dan Bidan yang melayani KB diperinci menurut Kelurahan di Kecamatan Medan Tembung Tahun 2012

Kelurahan	Posyandu	Dokter	Bidan
(1)	(2)	(3)	(4)
1. Indra Kasih	12	2	3
2. Sidorejo Hilir	9	3	4
3. Sidorejo	9	7	7
4. Bantan Timur	10	5	6
5. Bandar Selamat	12	7	6
6. Bantan	11	8	3
7. Tembung	6	6	3
<b>Medan Tembung</b>	<b>69</b>	<b>38</b>	<b>32</b>

Sumber : Puskesmas Kecamatan Medan Tembung.



Tabel 4.10: Jumlah Pasangan Usia Subur (PUS) yang mempergunakan alat kontrasepsi IUD, Pil, Kondom, Mow/P, Implant dan Suntikan diperinci menurut Kelurahan di Kecamatan Medan Tembung Tahun 2012

Kelurahan	P U S	Alat yang dipakai		
		I U D	M O P	M O W
(1)	(2)	(3)	(4)	(5)
1. Indra Kasih	3 060	256	23	100
2. Sidorejo Hilir	2 891	153	20	100
3. Sidorejo	3 280	355	26	113
4. Bantan Timur	1 982	147	8	62
5. Bandar Selamat	2 995	404	20	90
6. Bantan	3 696	115	46	98
7. Tembung	1 845	164	13	20
<b>Medan Tembung</b>	<b>19 749</b>	<b>1 594</b>	<b>156</b>	<b>583</b>

Sumber : PPLKB Kecamatan Medan Tembung.

Tabel 4.10: Lanjutan .....

Kelurahan	Alat yang dipakai			
	Implant	Suntik	Pil	Kondom
(1)	(6)	(7)	(8)	(9)
1. Indra Kasih	231	666	732	36
2. Sidorejo Hilir	116	661	680	15
3. Sidorejo	188	610	620	142
4. Bantan Timur	40	615	485	44
5. Bandar Selamat	223	729	437	64
6. Bantan	235	1226	717	61
7. Tembung	58	450	452	16
<b>Medan Tembung</b>	1091	4957	4123	378

Sumber : PPLKB Kecamatan Medan Tembung.

Tabel 4.11: Banyaknya Sarana Ibadah Menurut Kelurahan di Kecamatan Medan Tembung Tahun 2012

Kelurahan	Mesjid	Langgar	Gereja	Kelen teng	Jumlah
(1)	(2)	(3)	(4)	(5)	(6)
1. Indra Kasih	12	10	9	0	31
2. Sidorejo Hilir	6	2	3	0	11
3. Sidorejo	11	2	7	0	20
4. Bantan Timur	5	0	3	1	9
5. Bandar Selamat	8	1	3	6	18
6. Bantan	15	7	3	1	26
7. Tembung	7	6	0	0	13
<b>Medan Tembung</b>	<b>64</b>	<b>28</b>	<b>28</b>	<b>8</b>	<b>128</b>

Sumber : KUA Kecamatan Medan Tembung.

Tabel 4.12: Banyaknya Nikah, Talak, Cerai dan Rujuk menurut Kelurahan di Kecamatan Medan Tembung Tahun 2012

Kelurahan	Nikah	Talak	Cerai	Rujuk
(1)	(2)	(3)	(4)	(5)
1. Indra Kasih	154	0	0	0
2. Sidorejo Hilir	120	0	0	0
3. Sidorejo	93	0	0	0
4. Bantan Timur	143	0	0	0
5. Bandar Selamat	100	0	0	0
6. Bantan	202	0	0	0
7. Tembung	77	0	0	0
<b>Medan Tembung</b>	<b>889</b>	<b>0</b>	<b>0</b>	<b>0</b>

Sumber : KUA Kecamatan Medan Tembung.

Tabel 4.13: Banyaknya Lapangan Olah Raga dirinci menurut jenis Olah Raga per Kelurahan di Kecamatan Medan Tembung Tahun 2012

Kelurahan	Banyaknya Lapangan				
	Bola Kaki	Bola Volly	Bulu tangkis	Tenis Meja	Futsal
(1)	(2)	(3)	(4)	(5)	(6)
1. Indra Kasih	0	3	4	8	2
2. Sidorejo Hilir	0	2	2	6	0
3. Sidorejo	0	0	1	0	1
4. Bantan Timur	0	0	1	4	0
5. Bandar Selamat	0	1	2	5	0
6. Bantan	0	2	3	8	1
7. Tembung	0	1	1	4	0
<b>Medan Tembung</b>	<b>0</b>	<b>9</b>	<b>14</b>	<b>35</b>	<b>4</b>

Sumber : Kantor Lurah se Kecamatan Medan Tembung.



# BAB V

INDUSTRI, ENERGI DAN AIR MINUM



### **5.1 Banyaknya Perusahaan Industri Besar, Sedang, Kecil dan Kerajinan Rumah Tangga di Kecamatan Medan Tembung Tahun 2012**

Perusahaan industri di Medan Tembung sudah mulai ramai, terutama industri rumah tangga. Tercatat pada tahun 2012 terdapat sebanyak 14 industri besar sedang, 43 industri kecil dan 263 industri rumah tangga di kecamatan Medan Tembung.

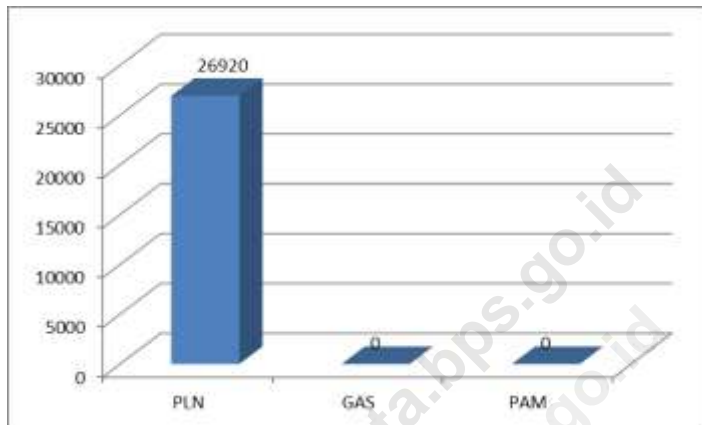
### **5.2 Banyaknya Rumah Tangga Pelanggan Listrik Negara dan air minum PAM di Kecamatan Medan Tembung Tahun 2012**

Pada tahun 2012 ini, penyediaan listrik dari PLN dan penyediaan air dari PAM sudah mulai membaik. Tercatat sebanyak 26920 rumah tangga yang berlangganan listrik PLN di kecamatan Medan Tembung.

<https://medankota.bps.go.id>  
<http://medankota.bps.go.id>



Gambar 5.1 Banyaknya Rumah tangga Pelanggan AIR PAM, Listrik PLN di Kec. Medan Tembung tahun 2012 Sumber : Kantor Lurah se Kecamatan Medan Tembung.



Sumber : Kantor Lurah se Kecamatan Medan Tembung.

Tabel 5.1: Banyaknya Perusahaan Industri Besar, Sedang, Kecil dan Kerajinan Rumah Tangga menurut Kelurahan di Kecamatan Medan Tembung Tahun 2012

Kelurahan	Besar/ Sedang	Kecil	Rumah Tangga
(1)	(2)	(3)	(4)
1. Indra Kasih	1	3	9
2. Sidorejo Hilir	2	3	17
3. Sidorejo	0	0	14
4. Bantan Timur	3	13	45
5. Bandar Selamat	1	2	18
6. Bantan	6	18	123
7. Tembung	1	4	37
<b>Medan Tembung</b>	<b>14</b>	<b>43</b>	<b>263</b>

Sumber : Kantor Lurah se Kecamatan Medan Tembung.

Tabel 5.2: Banyaknya Rumah Tangga Pelanggan Listrik Negara per Kelurahan di Kecamatan Medan Tembung Tahun 2012

Kelurahan	Banyaknya Pelanggan Rumah Tangga (pelanggan)	Banyaknya Pelanggan Non-Ruta (pelanggan)	Jumlah (pelanggan)
(1)	(2)	(3)	(4)
1. Indra Kasih	4 240	0	4 240
2. Sidorejo Hilir	4 130	0	4 130
3. Sidorejo	4 150	0	4 150
4. Bantan Timur	3 050	0	3 050
5. Bandar Selamat	3 520	0	3 520
6. Bantan	6 115	0	6 115
7. Tembung	1 715	0	1 715
<b>Medan Tembung</b>	<b>26 920</b>	<b>0</b>	<b>26 920</b>

Sumber : Kantor Lurah se Kecamatan Medan Tembung.

Tabel 5.3: Banyaknya Rumah Tangga Pelanggan Gas Negara per Kelurahan di Kecamatan Medan Tembung Tahun 2012

Kelurahan	Banyaknya Pelanggan Rumah Tangga (pelanggan)	Banyaknya Pelanggan Non-Ruta (pelanggan)	Jumlah (pelanggan)
(1)	(2)	(3)	(4)
1. Indra Kasih	0	0	0
2. Sidorejo Hilir	0	0	0
3. Sidorejo	0	0	0
4. Bantan Timur	0	0	0
5. Bandar Selamat	0	0	0
6. Bantan	0	0	0
7. Tembung	0	0	0
<b>Medan Tembung</b>	<b>0</b>	<b>0</b>	<b>0</b>

Sumber : Kantor Lurah se Kecamatan Medan Tembung

Tabel 5.4: Banyaknya Rumah Tangga Pelanggan Air Minum melalui PAM per Kelurahan se Kecamatan Medan Tembung Tahun 2011

Kelurahan	Banyaknya Pelanggan Rumah Tangga (pelanggan)	Banyaknya Pelanggan Non-Ruta (pelanggan)	Jumlah (pelanggan)
(1)	(2)	(3)	(4)
1. Indra Kasih	2 798	0	2 798
2. Sidorejo Hilir	2 637	0	2 637
3. Sidorejo	2 405	0	2 405
4. Bantan Timur	3 222	0	3 222
5. Bandar Selamat	2 523	0	2 523
6. Bantan	3 062	0	3 062
7. Tembung	1 402	0	1 402
<b>Medan Tembung</b>	<b>18 049</b>	<b>0</b>	<b>18 049</b>

Sumber : Kantor Lurah se Kecamatan Medan Tembung



<https://n...>  
<http://medank...>

# BAB VI

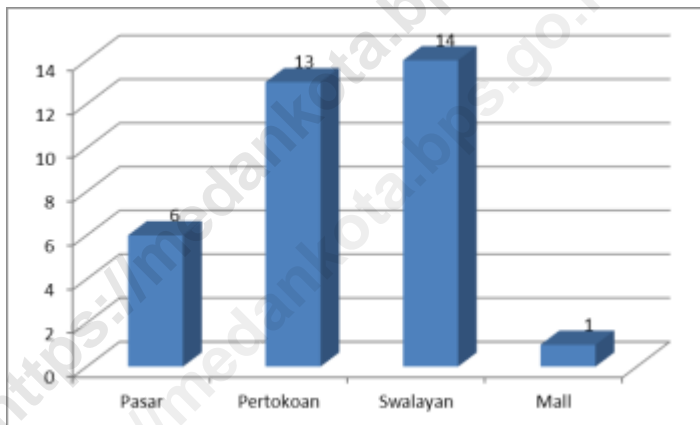
# EKONOMI



## Ekonomi di Kecamatan Medan Tembung

Sejumlah pasar dan pertokoan sudah ramai mendukung kegiatan perekonomian di kecamatan Medan Tembung, diantaranya terdapat 6 pasar, 13 pertokoan, 14 mini market dan 1 plaza. Selain itu, terdapat 5 SPBU di kecamatan Medan Tembung ini. Untuk fasilitas bengkel kendaraan bermotor, sudah banyak bengkel yang ada di kecamatan ini yaitu sebanyak bengkel 75 sepeda motor dan 7 bengkel mobil.

Gambar 6.1 Banyaknya Pasar dan pertokoan per kelurahan di Kec. Medan Tembung tahun 2012.



Sumber : Kantor Lurah se Kecamatan Medan Tembung



Ekonomi

Tabel 6.1 Banyaknya Pasar dan Pertokoan per Kelurahan di Kecamatan Medan Tembung Tahun 2012

Kelurahan	Pasar	Kelompok Pertokoan	Swalayan/ mini market	Mall / Plaza
(1)	(2)	(3)	(4)	(5)
1. Indra Kasih	0	3	1	0
2. Sidorejo Hilir	0	1	0	0
3. Sidorejo	0	1	3	0
4. Bantan Timur	2	6	3	1
5. Bandar Selamat	2	1	3	0
6. Bantan	1	1	1	0
7. Tembung	1	0	3	0
<b>Medan Tembung</b>	<b>6</b>	<b>13</b>	<b>14</b>	<b>1</b>

Sumber : Kantor Lurah se Kecamatan Medan Tembung.

Tabel 6.2: Jumlah Pasar Yang Dikelola Pemerintah, Swasta, dan Tanpa Pengelola di Kecamatan Medan Tembung Tahun 2012

Kelurahan	Pasar dikelola Pemerintah	Pasar dikelola Swasta	Pasar Tanpa Pengelola
(1)	(2)	(3)	(4)
1. Indra Kasih	0	0	0
2. Sidorejo Hilir	0	0	0
3. Sidorejo	0	0	0
4. Bantan Timur	2	1	0
5. Bandar Selamat	0	0	1
6. Bantan	0	0	1
7. Tembung	0	1	0
<b>Medan Tembung</b>	<b>2</b>	<b>2</b>	<b>2</b>

Sumber : Kantor Lurah se Kecamatan Medan Tembung.

Tabel 6.3: Jumlah SPBU dan Agen Minyak Tanah (Pangkalan) di Kecamatan Medan Tembung Tahun 2012

Kelurahan	SPBU	Jumlah Agen Minyak Tanah
(1)	(2)	(3)
1. Indra Kasih	1	1
2. Sidorejo Hilir	0	0
3. Sidorejo	0	0
4. Bantan Timur	1	0
5. Bandar Selamat	1	0
6. Bantan	1	0
7. Tembung	1	0
<b>Medan Tembung</b>	<b>5</b>	<b>1</b>

Sumber : Kantor Lurah se Kecamatan Medan Tembung.

Tabel 6.4: Banyaknya Bengkel Sepeda Motor dan Mobil menurut Kelurahan di Kecamatan Medan Tembung Tahun 2012

Kelurahan	Sepeda Motor	Mobil
(1)	(2)	(3)
1. Indra Kasih	11	1
2. Sidorejo Hilir	16	2
3. Sidorejo	10	0
4. Bantan Timur	14	2
5. Bandar Selamat	12	0
6. Bantan	5	0
7. Tembung	7	2
<b>Medan Tembung</b>	<b>75</b>	<b>7</b>

Sumber : Kantor Lurah se Kecamatan Medan Tembung.

Tabel 6.5: Banyaknya Tempat Pencucian Mobil (Doorsmer) per Kelurahan di Kecamatan Medan Tembung Tahun 2012

Kelurahan	Banyaknya Doorsmer Mobil	Banyaknya Doorsmer Sepeda motor
(1)	(2)	(3)
1. Indra Kasih	1	12
2. Sidorejo Hilir	2	15
3. Sidorejo	0	7
4. Bantan Timur	2	14
5. Bandar Selamat	0	12
6. Bantan	0	5
7. Tembung	0	7
<b>Medan Tembung</b>	<b>5</b>	<b>72</b>

Sumber : Kantor Lurah se Kecamatan Medan Tembung.



# BAB VII

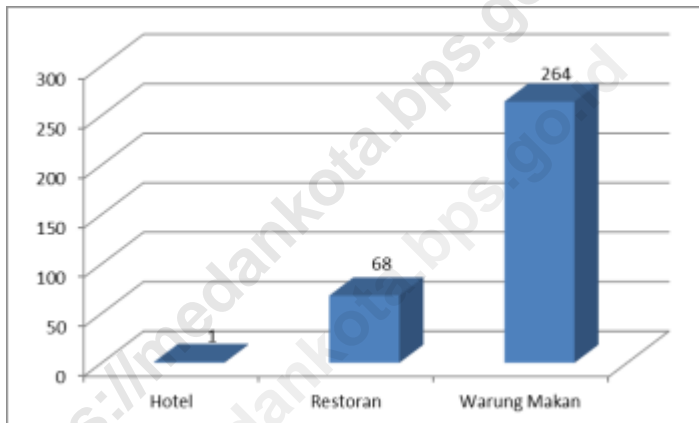
HOTEL, RESTORAN DAN PARIWISATA



**Hotel, restoran dan pariwisata di kecamatan Medan Tembung tahun 2012**

Medan Tembung memiliki beberapa fasilitas hotel, restaurant, dan pariwisata. Hanya terdapat 1 hotel di kelurahan Bandar Selamat sedangkan untuk fasilitas bilyard sudah cukup banyak. Restoran dan warung makanpun sudah cukup banyak di kecamatan Medan Tembung dan yang terbanyak ada di kelurahan Bantan Timur. Tukang pangkas dan salon kecantikan sudah ada di setiap kelurahan.

Gambar 7.1 Banyaknya Hotel, Restoran, dan Warung Makan / Minum di Kecamatan Medan Tembung tahun 2012



Sumber : Kantor Lurah Kecamatan Medan Tembung



Tabel 7.1: Jumlah Hotel, Bioskop, Night Club dan Bilyard menurut Kelurahan di Kecamatan Medan Tembung Tahun 2012

Kelurahan	Hotel/ Losmen	Bioskop	Night Club/ Karaoke	Bilyard
(1)	(2)	(3)	(4)	(5)
1. Indra Kasih	0	0	0	1
2. Sidorejo Hilir	0	0	0	1
3. Sidorejo	0	0	0	0
4. Bantan Timur	0	0	1	3
5. Bandar Selamat	1	0	0	2
6. Bantan	0	0	0	2
7. Tembung	0	0	0	1
<b>Medan Tembung</b>	<b>1</b>	<b>0</b>	<b>1</b>	<b>10</b>

Sumber : Kantor Lurah Kecamatan Medan Tembung.

Tabel 7.2: Banyaknya Rumah Makan/Restoran dan Warung Minum per Kelurahan di Kecamatan Medan Tembung Tahun 2012

Kelurahan	Restoran/ R.Makan	Warung Makan/ Minum
(1)	(2)	(3)
1. Indra Kasih	8	35
2. Sidorejo Hilir	9	23
3. Sidorejo	9	33
4. Bantan Timur	13	41
5. Bandar Selamat	11	52
6. Bantan	6	31
7. Tembung	12	49
<b>Medan Tembung</b>	<b>68</b>	<b>264</b>

Sumber : Kantor Lurah se Kecamatan Medan Tembung.

Tabel 7.3: Jumlah Panti Pijat, Masseur, Pangkas, Salon dan Praktek Dukun Patah menurut Kelurahan di Kecamatan Medan Tembung Tahun 2012

Kelurahan	Panti Pijat/ Masseur	Dukun Patah	T.Pang Kas	Salon kecantikan
(1)	(2)	(3)	(4)	(5)
1. Indra Kasih	2	0	5	9
2. Sidorejo Hilir	1	1	3	3
3. Sidorejo	0	0	6	12
4. Bantan Timur	2	0	5	15
5. Bandar Selamat	2	1	0	13
6. Bantan	0	0	1	12
7. Tembung	1	0	3	7
<b>Medan Tembung</b>	<b>8</b>	<b>2</b>	<b>23</b>	<b>71</b>

Sumber : Kantor Lurah se Kecamatan Medan Tembung.

Tabel 7.4: Jumlah Tempat Video Game/ play Station dan Penyewaan Kaset Video/ VCD/ DVD menurut Kelurahan di Kecamatan Medan Tembung Tahun 2012

Kelurahan	Video Game/ Play Station	Penyewaan Kaset Video/ VCD/ DVD	Warnet/Game Online
(1)	(2)	(3)	(4)
1. Indra Kasih	1	0	5
2. Sidorejo Hilir	0	0	6
3. Sidorejo	1	0	9
4. Bantan Timur	2	2	12
5. Bandar Selamat	3	1	6
6. Bantan	3	0	5
7. Tembung	2	0	3
<b>Medan Tembung</b>	<b>12</b>	<b>3</b>	<b>46</b>

Sumber : Kantor Lurah se Kecamatan Medan Tembung.





# BAB VIII

## KEUANGAN DAN HARGA



**Banyaknya Lembaga Keuangan menurut Kelurahan di Kecamatan Medan Tembung Tahun 2012**

Ketersediaan fasilitas keuangan untuk menunjang kegiatan ekonomi masyarakat di kecamatan Medan Tembung relatif sedikit. Hanya terdapat 9 bank, 6 koperasi dan 3 pegadaian di kawasan Medan Tembung. Hanya lima kelurahan di kecamatan Medan Tembung yang memiliki fasilitas lembaga keuangan.

<https://medankota.bps.go.id>  
<http://medankota.bps.go.id>



Tabel 8.1: Banyaknya Lembaga Keuangan menurut Kelurahan di Kecamatan Medan Tembung Tahun 2012

Kelurahan	BANK	Leasing/ Finance	Valuta Asing
(1)	(2)	(3)	(4)
1. Indra Kasih	1	0	0
2. Sidorejo Hilir	0	0	0
3. Sidorejo	1	0	0
4. Bantan Timur	5	0	0
5. Bandar Selamat	1	0	0
6. Bantan	0	0	0
7. Tembung	1	0	0
<b>Medan Tembung</b>	<b>9</b>	<b>0</b>	<b>0</b>

Sumber : Kantor Lurah se Kecamatan Medan Tembung.

Tabel 8.1: Lanjutan .....

Kelurahan	Koperasi	Pegadaian	Jumlah
(1)	(5)	(6)	(7)
1. Indra Kasih	0	1	1
2. Sidorejo Hilir	2	0	0
3. Sidorejo	2	1	1
4. Bantan Timur	0	1	1
5. Bandar Selamat	0	0	0
6. Bantan	2	0	2
7. Tembung	0	0	0
<b>Medan Tembung</b>	<b>6</b>	<b>3</b>	<b>5</b>

Sumber : Kantor Lurah se Kecamatan Medan Tembung.





# LAMPIRAN

<https://medankota.bppk.go.id>  
<http://medankota.bppk.go.id>



Daftar 1: Nama Camat dan Lamanya menjabat di Kecamatan Medan Tembung sejak Tahun 1974 s/d sekarang

No.	N a m a	Tahun Masa Jabatan
(1)	(2)	(3)
1.	Ismail Nasution	-
2.	Amsaddad	-
3.	Tengku Irwansyah	-
4.	Ismail Lubis	-
5.	Said Haidir	-
6.	Azwanto	2005 – 2009
7.	Hendra Asmilan	2010 – 2012
8.	Khairuddin Harahap	2012-juli 2013

Sumber : Kantor Camat Medan Tembung.











